



08/231-2933/MP
18.09.2018

КИЇВСЬКА МІСЬКА РАДА

VI СЕСІЯ VIII СКЛИКАННЯ

РІШЕННЯ

№ _____

Про передачу земельної ділянки громадянину Малиновському Вадиму Євгеновичу для обслуговування та експлуатації нежитлового будинку - похоронного бюро на вул. Петра Запорожця, 26 (літ. М) у Дніпровському районі м. Києва

Київська міська рада
Департамент
земельних ресурсів
Код земельної ділянки:

66:081:0022

Проект рішення (екз.1)
ПР-17547
до справи

A-24991

Заява ДЦ № 50341-003143985-031-03 від 17.08.2018



Відповідно до статей 9, 83, 93, 116, 120, 123, 124, 186 Земельного кодексу України, Закону України «Про внесення змін до деяких законодавчих актів України щодо розмежування земель державної та комунальної власності», пункту 34 частини першої статті 26 Закону України «Про місцеве самоврядування в Україні», розглянувши заяву громадянина Малиновського Вадима Євгеновича від 17.08.2018 № ЗДЦ-6112, враховуючи те, що земельна ділянка зареєстрована в Державному земельному кадастрі (витяг з Державного земельного кадастру про земельну ділянку від 06.06.2018 № НВ-8000762402018), право комунальної власності територіальної громади міста Києва на яку зареєстровано в установленому порядку (витяг з Державного реєстру речових прав на нерухоме майно від 13.03.2018 № 116887280) та розглянувши технічну документацію із землеустрою щодо інвентаризації земель, Київська міська рада

ВИРІШИЛА:

1. Передати громадянину Малиновському Вадиму Євгеновичу, за умови виконання пункту 2 цього рішення, в оренду на 10 років земельну ділянку площею 0,0527 га (кадастровий номер 8000000000:66:081:0022, витяг з Державного земельного кадастру про земельну ділянку № НВ-8000762402018) для обслуговування та експлуатації нежитлового будинку - похоронного бюро на вул. Петра Запорожця, 26 (літ. М) у Дніпровському районі м. Києва із земель комунальної власності територіальної громади міста Києва, у зв'язку з набуттям права власності на нерухоме майно (свідоцтво про право власності на нерухоме майно від 25.12.2015 № 50879178) (категорія земель – землі житлової та

громадської забудови, код КВЦПЗ 03.10, заява ДЦ від 17.08.2018 № 50341-003143985-031-03, справа А-24991).

2. Громадянину Малиновському Вадиму Євгеновичу:

2.1. Виконувати обов'язки землекористувача відповідно до вимог статті 96 Земельного кодексу України.

2.2. Забезпечити вільний доступ для прокладання нових, ремонту та експлуатації існуючих інженерних мереж і споруд, що знаходяться в межах земельної ділянки.

2.3. У разі необхідності проведення реконструкції чи нового будівництва питання оформлення дозвільної та проектно-кошторисної документації вирішувати в порядку, визначеному чинним законодавством України.

2.4. Питання майнових відносин вирішувати в установленому порядку.

2.5. Питання пайової участі та укладення з Департаментом економіки та інвестицій виконавчого органу Київської міської ради (Київської міської державної адміністрації) договору про пайову участь вирішувати в порядку та випадках, встановлених законодавством.

2.6. Виконати вимоги, викладені в листах Департаменту містобудування та архітектури від 26.07.2017 № 6209/0/12-4/19-17, Головного управління Держгеокадастру у м. Києві від 06.11.2017 № 19-26-0.31-2042/35-17.

2.7. У місячний термін подати до Департаменту земельних ресурсів виконавчого органу Київської міської ради (Київської міської державної адміністрації) документи, визначені чинним законодавством, необхідні для укладання договору оренди земельної ділянки.

2.8. Дотримуватись обмежень у використанні земельної ділянки, зазначених у витязі з Державного земельного кадастру.

2.9. Питання сплати відновної вартості зелених насаджень або укладання охоронного договору на зелені насадження вирішувати відповідно до рішення Київської міської ради від 27.10.2011 № 384/6600 «Про затвердження Порядку видалення зелених насаджень на території міста Києва» (із змінами та доповненнями).

3. Попередити землекористувача, що використання землі не за цільовим призначенням тягне за собою припинення права користування нею відповідно до вимог статей 141, 143 Земельного кодексу України.


4. Контроль за виконанням цього рішення покласти на постійну комісію Київської міської ради з питань містобудування, архітектури та землекористування.

Київський міський голова

В.Кличко

ПОДАННЯ:

Заступник голови Київської міської
державної адміністрації




О.Спасибко

Директор Департаменту земельних ресурсів
виконавчого органу Київської міської ради
(Київської міської державної адміністрації)

П.Оленич

Начальник управління аналітично-правової
роботи Департаменту земельних ресурсів
виконавчого органу Київської міської ради
(Київської міської державної адміністрації)



А.Гавриш

ПОГОДЖЕНО:

Постійна комісія Київської міської ради
з питань містобудування, архітектури та
землекористування

Голова комісії

О.Міщенко

Секретар комісії

І.Картавий

Начальник управління
правового забезпечення діяльності
Київської міської ради

В.Слончак

ПОЯСНЮВАЛЬНА ЗАПИСКА

№ ПЗ-33021 від 21.08.2018

До кадастрової справи

№ А-24991

до проекту рішення Київської міської ради:
**Про передачу земельної ділянки громадянину
Малиновському Вадиму Євгеновичу для обслуговування
та експлуатації нежитлового будинку - похоронного
бюро на вул. Петра Запорожця, 26 (літ. М) у
Дніпровському районі
м. Києва**



1. Фізична особа:

Назва	<i>Малиновський Вадим Євгенович</i>
Перелік засновників (учасників) юридичної особи	-
Кінцевий бенефіціарний власник (контролер)	-
Клопотання	<i>ЗДЦ-6112 від 17.08.2018</i>
Згода (доручення) на проекткування	-

2. Відомості про земельну ділянку (кадастровий № 8000000000:66:081:0022)

Місце розташування (адреса)	<i>м. Київ, р-н Дніпровський, вул. Петра Запорожця, 26 (літ.М)</i>
Площа	<i>0,0527 га</i>
Вид та термін користування	<i>Оренда на 10 років</i>
Вид використання	<i>для обслуговування та експлуатації нежитлового будинку - похоронного бюро</i>
Нормативна грошова оцінка (за попереднім розрахунком*)	<i>2 037 588 грн. 60 коп. відповідно витягу з технічної документації ПР-02820 від 03.05.2018</i>

*Наведені розрахунки нормативної грошової оцінки не є остаточними і будуть уточнені відповідно до вимог чинного законодавства при підготовці документу, що посвідчує право на землю.

3. Обґрунтування прийняття рішення

На замовлення зацікавленої особи та враховуючи рішення Київської міської ради від 10.09.2015 № 958/1822 "Про інвентаризацію земель міста Києва" землепорядною організацією розроблено технічну документацію із землеустрою щодо інвентаризації земель, яка згідно з положеннями законодавства погоджена в установленому порядку з відповідними органами, зокрема:

орган архітектури	<i>№ 6209/0/12-4/19-17 від 26.07.2017</i>
територіальний орган, що здійснює реалізацію державної політики у сфері земельних відносин	<i>№ 19-26-0.31-2042/35-17 від 06.11.2017</i>

Відповідно до Земельного кодексу України та Порядку передачі (надання) земельних ділянок в користування або у власність у місті Києві, затвердженого рішенням Київської міської ради від 20.04.2017 № 241/2463, враховуючи, що земельна ділянка зареєстрована в Державному земельному кадастрі (витяг з Державного земельного кадастру про земельну ділянку від 14.11.2017 №НВ-8000671692017) та право комунальної власності територіальної громади міста Києва на яку зареєстровано в установленому порядку (витяг з Державного реєстру речових прав на нерухоме майно про реєстрацію права власності від 13.03.2018 №116887280), Департаментом земельних ресурсів виконавчого органу Київської міської ради (Київської міської державної адміністрації) розроблено відповідний проект рішення Київської міської ради.

4. Мета прийняття рішення.

Метою прийняття рішення є забезпечення реалізації встановленого Земельним кодексом України права особи на оформлення права користування (власності) на землю.

5. Особливі характеристики ділянки.

Наявність будівель і споруд на ділянці: *Забудована, на земельній ділянці розташовано нежилий будинок загальною площею 165,30 кв.м., який є власністю заявника (догівір купівлі-продажу нежилотого будинку від 29.11.2012 № 3459, витяг про державну реєстрацію прав від 10.12.2012 № 36645659)*

Інші особливості: *Земельна ділянка не входить до Програми розвитку зеленої зони м. Києва до 2010 року та концепції формування зелених насаджень в центральній частині міста. Відповідно до Генерального плану міста зазначена територія відноситься до території громадських будівель та споруд. Детальний план території в межах якої знаходиться земельна ділянка відсутній. Заборгованість по платі за землю відсутня.*

6. Стан нормативно-правової бази у даній сфері правового регулювання.

Загальні засади та порядок передачі земельних ділянок у власність чи користування зацікавленим особам визначено Земельним кодексом України та Порядком набуття прав на землю із земель комунальної власності у місті Києві, затвердженим рішенням Київської ради від 20.04.2017 № 241/2463.

Рішення про передачу (надання) земельної ділянки може бути прийнято Київською міською радою з урахуванням вимог статті 24 Закону України "Про регулювання містобудівної діяльності".

7. Фінансово-економічне обґрунтування.

Реалізація рішення не потребує додаткових витрат міського бюджету.

Відповідно до Податкового Кодексу України, Закону України "Про оренду землі" та рішення Київської ради від 12.12.2016 №554/1558 "Про Бюджет м.Києва на 2017 рік" (зі змінами) (дод.10) орієнтовний розмір орендної плати складатиме *61 127 грн. 66 коп. (3%)*


8. Прогноз соціально-економічних та інших наслідків прийняття рішення.

Наслідками прийняття розробленого проекту рішення стане:


- реалізація зацікавленою особою своїх прав щодо використання земельної ділянки

Доповідач: директор Департаменту земельних ресурсів П.Оленич

Директор Департаменту
земельних ресурсів



П.Оленич






**Заступник міського голови –
секретар Київської міської ради**

Міщенко О.Г.
Слончаку В.В.

Прошу розглянути проект рішення від 18.09.2018
№08/231- 2933/ПР в установленому порядку.

Пихтіній О.М.

Для контролю за проходженням та тиражування.



В.ПРОКОПІВ

“18” вересня 2018 року
№ 08/231 – 2933/ПР



08/231-2933/11P
18.09.2018

ВИКОНАВЧИЙ ОРГАН КИЇВСЬКОЇ МІСЬКОЇ РАДИ
(КИЇВСЬКА МІСЬКА ДЕРЖАВНА АДМІНІСТРАЦІЯ)

ДЕПАРТАМЕНТ ЗЕМЕЛЬНИХ РЕСУРСІВ

вул. Хрещатик, 32-а, м. Київ, 01601, тел. (044) 279-58-72, ф. (044) 288-07-57,
КБУ "Контактний центр міста Києва" (044) 15-51, E-mail: dzr@kievcity.gov.ua Код ЄДРПОУ 26199097

18.09.2018 № 057052-19466
на № _____ від _____

Заступнику міського голови –
секретарю Київради
В. ПРОКОПІВУ

Шановний Володимире Володимировичу!

Департамент земельних ресурсів виконавчого органу Київської міської ради (Київської міської державної адміністрації) підготував проект рішення Київської міської ради "Про передачу земельної ділянки громадянину Малиновському Вадиму Євгеновичу для обслуговування та експлуатації нежитлового будинку - похоронного бюро на вул. Петра Запорожця, 26 (літ. М) у Дніпровському районі м. Києва" (справа А-24991) та направляє для подальшого розгляду у відповідних комісіях Київської міської ради, відповідно до регламенту Київської міської ради, затвердженого рішенням Київради від 07.07.2016 № 579/579.

З повагою,
Директор

П. Оленич