



08/231-2931/ПР  
04.08.2021

# КИЇВСЬКА МІСЬКА РАДА

II СЕСІЯ IX СКЛИКАННЯ

## РІШЕННЯ

№ \_\_\_\_\_

Про надання громадянці Зеленській Ганні Вікторівні дозволу на розроблення проєкту землеустрою щодо відведення земельної ділянки у власність для будівництва і обслуговування жилого будинку, господарських будівель і споруд на вул. Архипа Люльки, 1 у Солом'янському районі міста Києва



773754011

Розглянувши клопотання про надання дозволу на розроблення проєкту землеустрою щодо відведення земельної ділянки громадянці Зеленській Ганні Вікторівні на вул. Архипа Люльки, 1 у Солом'янському районі міста Києва та додані документи, керуючись статтями 9, 118 Земельного кодексу України, Законом України «Про внесення змін до деяких законодавчих актів України щодо розмежування земель державної та комунальної власності», пунктом 34 частини першої статті 26 Закону України «Про місцеве самоврядування в Україні», Київська міська рада

### **ВИРІШИЛА:**

1. Надати громадянці Зеленській Ганні Вікторівні дозвіл на розроблення проєкту землеустрою щодо відведення земельної ділянки орієнтовною площею 0,10 га у власність для будівництва і обслуговування жилого будинку, господарських будівель і споруд на вул. Архипа Люльки, 1 у Солом'янському районі міста Києва за рахунок земель комунальної власності територіальної громади міста Києва згідно з план-схемою (додаток до рішення) (справа № 773754011).

2. Контроль за виконанням цього рішення покласти на постійну комісію Київської міської ради з питань архітектури, містобудування та земельних відносин.

Київський міський голова

Віталій КЛИЧКО


## ПОДАННЯ:

Заступник голови  
Київської міської державної адміністрації  
з питань здійснення самоврядних повноважень



Петро ОЛЕНИЧ

Директор Департаменту земельних ресурсів  
виконавчого органу Київської міської ради  
(Київської міської державної адміністрації)



В. Пелих

Валентина ПЕЛИХ

Заступник директора Департаменту –  
начальник юридичного управління  
Департаменту земельних ресурсів  
виконавчого органу Київської міської ради  
(Київської міської державної адміністрації)



МАРИЯ ДЕТЬКОВИЧ  
Алла ВАСИЛЕНКО

## ПОГОДЖЕНО:

Постійна комісія Київської міської ради  
з питань архітектури, містобудування  
та земельних відносин

Голова

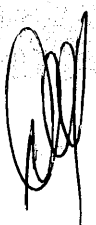
Михайло ТЕРЕНТЬЄВ

Секретар

Юрій ФЕДОРЕНКО

В.о. начальника управління правового  
забезпечення діяльності  
Київської міської ради

Валентина ПОЛОЖИШНИК



# ПОЯСНЮВАЛЬНА ЗАПИСКА

До кадастрової справи  
№ 773754011

№ ПЗН-25693 від 27.07.2021

до проекту рішення Київської міської ради:

*Про надання громадянці Зеленській Ганні Вікторівні дозволу на розроблення проекту землеустрою щодо відведення земельної ділянки у власність для будівництва і обслуговування жилого будинку, господарських будівель і споруд на вул. Архипа Люльки, 1 у Солом'янському районі міста Києва*



## 1. Фізична особа:

ПІБ: *Зеленська Ганна Вікторівна*  
Клопотання: *від 20.07.2021 номер 773754011*

## 2. Відомості про земельну ділянку (№ 72:502:0141).

Місце розташування (адреса):	<i>місто Київ, р-н Солом'янський, вул. Архипа Люльки, 1</i>
Площа:	<i>0,10 га</i>
Вид та термін права:	<i>власність</i>
Вид використання:	<i>для будівництва і обслуговування жилого будинку, господарських будівель і споруд</i>

## 3. Обґрунтування прийняття рішення.

На клопотання зацікавленої особи відповідно до статей 9, 118 Земельного кодексу України та Порядку набуття прав на землю із земель комунальної власності у місті Києві, затвердженого рішенням Київської міської ради від 20.04.2017 № 241/2463, Департаментом земельних ресурсів виконавчого органу Київської міської ради (Київської міської державної адміністрації) розроблено проект рішення Київської міської ради.

## 4. Мета прийняття рішення.

Метою прийняття рішення є забезпечення реалізації встановленого Земельним кодексом України права особи на оформлення права власності на землю.

## 5. Особливі характеристики ділянки.

Наявність будівель і споруд на ділянці:	<i>Земельна ділянка вільна від капітальної забудови.</i>
Наявність ДПТ:	<i>Відповідно до детального плану території мікрорайону Жуляни, затвердженого рішенням Київської міської ради від 14.06.2007 № 796/1457 земельна ділянка за функціональним призначенням належить до території житлової садибної забудови (витяг з містобудівного кадастру, направлений листом Департаменту містобудування та архітектури виконавчого органу Київської міської ради (Київської міської державної адміністрації) від 23.07.2021 № 055-17247).</i>

<b>Функціональне призначення згідно з Генпланом:</b>	Відповідно до Генерального плану міста, затвердженого рішенням Київської міської ради від 28.03.2002 № 370/1804, земельна ділянка за функціональним призначенням належить до території житлової садибної забудови.
<b>Правовий режим:</b>	Земельна ділянка належить до земель комунальної власності територіальної громади міста Києва.
<b>Розташування в зеленій зоні:</b>	Земельна ділянка не входить до зеленої зони.
<b>Інші особливості:</b>	За даними Міського земельного кадастру земельна ділянка обліковується за громадянами: Даниловою А. С., Кононенко Г. Д., Рабій Н. П. (згоди відсутні). Водночас зазначаємо, що відомості Міського земельного кадастру не є підтвердженням виникнення права власності (користування) земельними ділянками та носять виключно інформативний характер. Зважаючи на положення статті 9 Земельного кодексу України та пункту 34 частини першої статті 26 Закону України «Про місцеве самоврядування в Україні» (щодо обов'язковості розгляду питань землекористування на пленарних засіданнях) вказаний проєкт рішення направляється для подальшого розгляду Київською міською радою.

#### **6. Стан нормативно-правової бази у даній сфері правового регулювання.**

Загальні засади та порядок отримання дозволу на розроблення документації із землеустрою визначено статтями 9, 118 Земельного кодексу України.

#### **7. Фінансово-економічне обґрунтування.**


Реалізація рішення не потребує додаткових витрат міського бюджету.

#### **8. Прогноз соціально-економічних та інших наслідків прийняття рішення.**

Рішення не тягне за собою жодних соціально-економічних та інших наслідків.

Доповідач: директор Департаменту земельних ресурсів Валентина ПЕЛИХ

Директор Департаменту земельних ресурсів



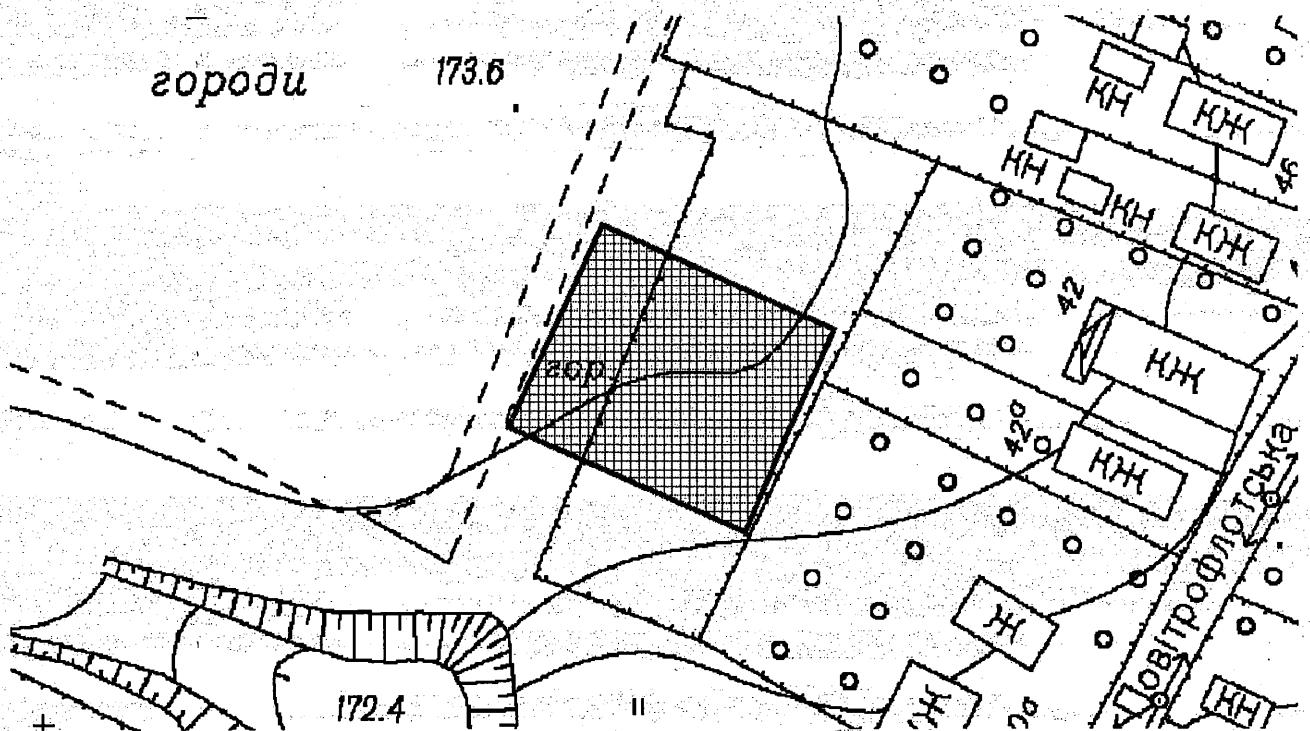
Валентина ПЕЛИХ



Додаток  
до рішення Київської міської ради  
від \_\_\_\_\_ № \_\_\_\_\_

**План-схема**  
**до дозволу на розроблення проєкту землеустрою щодо відведення**  
**земельної ділянки**

клопотання	від 20.07.2021 № 773754011
код земельної ділянки	72:502:0141
юридична/фізична особа	Зеленська Ганна Вікторівна
адреса земельної ділянки	м. Київ, р-н Солом'янський, вул. Архипа Люльки, 1
вид землекористування	власність
вид користування земельної ділянки	для будівництва і обслуговування жилого будинку, господарських будівель і споруд
орієнтовний розмір	0,10 га



Київський міський голова

Віталій КЛИЧКО



**Заступник міського голови –  
секретар Київської міської ради**

---

Терентьеву М.О.  
Положишник В.О.

Прошу розглянути проект рішення від 04.08.2021  
№08/231 – 2931/ПР в установленому порядку.

Голдинській О.С.

Для контролю за проходженням та тиражування.

Болодимир БОНДАРЕНКО

“16” серпня 2021 року  
№ 08/231 – 2931/ПР

08/231 - 2931/ПР  
04.08.2021



УКРАЇНА

ВИКОНАВЧИЙ ОРГАН КИЇВСЬКОЇ МІСЬКОЇ РАДИ  
(КИЇВСЬКА МІСЬКА ДЕРЖАВНА АДМІНІСТРАЦІЯ)

**ДЕПАРТАМЕНТ ЗЕМЕЛЬНИХ РЕСУРСІВ**

вул. Хрещатик, 32-а, м. Київ, 01601 тел. (044) 279 58 72

Контактний центр міста Києва (044) 15 51 E-mail: [doc@kyivland.gov.ua](mailto:doc@kyivland.gov.ua) Код ЄДРПОУ 26199097

04.08.2021 № 05715-СЛ-25693

Заступнику міського голови-  
секретарю Київської міської ради  
Володимиру БОНДАРЕНКУ

Шановний Володимире Володимировичу!

Департамент земельних ресурсів виконавчого органу Київської міської ради (Київської міської державної адміністрації) відповідно до пункту 3 статті 26 Регламенту Київської міської ради, затвердженого рішенням Київської міської ради від 07.07.2016 № 579/579, направляє проект рішення Київської міської ради «Про надання громадянці Зеленській Ганні Вікторівні дозволу на розроблення проекту землеустрою щодо відведення земельної ділянки у власність для будівництва і обслуговування жилого будинку, господарських будівель і споруд на вул. Архипа Люльки, 1 у Солом'янському районі міста Києва» (773754011) для подальшого опрацювання.

Додатки:

- проект рішення 773754011 з план-схемою на 3 арк. в 1 примірнику;
- пояснювальна записка 773754011 на 2 арк. в 1 примірнику;
- справа-клопотання 773754011 на 5 арк. в 1 примірнику;
- витяг з містобудівного кадастру на 2 арк. в 1 примірнику.

З повагою

Директор

Валентина ПЕЛИХ