



08/231-2924/MP  
18.09.2018

# КИЇВСЬКА МІСЬКА РАДА

VI сесія VIII скликання

## РІШЕННЯ

№ \_\_\_\_\_

**Про надання дозволу на розроблення проекту землеустрою щодо відведення земельних ділянок Київському комунальному об'єднанню зеленого будівництва та експлуатації зелених насаджень міста «Київзеленбуд» між вул. Івана Пулюя та вул. Бориса Гаріна у Солом'янському районі м. Києва для утримання, обслуговування та експлуатації парку**

Київська міська рада  
Департамент  
земельних ресурсів  
Код земельної ділянки:

72:252:0003  
72:280:0025  
72:280:0026

Проект рішення (екз.1)  
ПР-17454  
до справи

**K-34456**



Розглянувши клопотання про надання дозволу на розроблення проекту землеустрою щодо відведення земельних ділянок Київському комунальному об'єднанню зеленого будівництва та експлуатації зелених насаджень міста «Київзеленбуд» між вул. Івана Пулюя та вул. Бориса Гаріна у Солом'янському районі м. Києва та додані документи, керуючись статтями 9, 123 Земельного кодексу України, Законом України „Про внесення змін до деяких законодавчих актів України щодо розмежування земель державної та комунальної власності”, пунктом 34 частини 1 статті 26 Закону України „Про місцеве самоврядування в Україні”, Київська міська рада

### ВИРІШИЛА:

1. Надати дозвіл на розроблення проекту землеустрою щодо відведення земельних ділянок Київському комунальному об'єднанню зеленого будівництва та експлуатації зелених насаджень міста «Київзеленбуд» між вул. Івана Пулюя та вул. Бориса Гаріна у Солом'янському районі м. Києва орієнтовними площами 13,58 га; 8,08 га; 0,75 га (земельні ділянки комунальної власності територіальної громади міста Києва) в постійне користування для утримання, обслуговування та експлуатації парку згідно з план-схемою (додаток до рішення) (К-34456).

2. Контроль за виконанням цього рішення покласти на постійну комісію Київської міської ради з питань містобудування, архітектури та землекористування.

Київський міський голова

В.Кличко

## ПОДАННЯ:

Заступник голови  
Київської міської державної адміністрації




О. Спасибко

Директор  
Департаменту земельних ресурсів  
виконавчого органу Київської міської ради  
(Київської міської державної адміністрації)

П. Оленич

Начальник управління аналітично-правової роботи  
Департаменту земельних ресурсів  
виконавчого органу Київської міської ради  
(Київської міської державної адміністрації)



А. Гавриш

## ПОГОДЖЕНО:

Постійна комісія Київської міської ради  
з питань містобудування, архітектури та землекористування

Голова

О. Міщенко

Секретар

І. Картавий

Начальник управління  
правового забезпечення діяльності  
Київської міської ради

В. Слончак

Постійна комісія Київської міської ради  
з питань екологічної політики

Голова

К. Яловий

Секретар

О. Новіков

# ПОЯСНЮВАЛЬНА ЗАПИСКА

№ ПЗ-32347 від 30.07.2018

До справи

№ К-34456



до проекту рішення Київської міської ради:

**Про надання дозволу на розроблення проекту  
землеустрою щодо відведення земельних ділянок  
Київському комунальному об'єднанню зеленого  
будівництва та експлуатації зелених насаджень  
міста «Київзеленбуд» між вул. Івана Пулюя та вул.  
Бориса Гаріна у Солом'янському районі м. Києва для  
утримання, обслуговування та експлуатації парку**

## 1. Юридична особа:

Назва	<i>Київське комунальне об'єднання зеленого будівництва та експлуатації зелених насаджень міста "Київзеленбуд"</i>
Перелік засновників (учасників) юридичної особи	<i>Київська міська державна адміністрація Адреса засновника: 01044, м. Київ, Шевченківський район, вул. Хрещатик, 36</i>
Кінцевий бенефіціарний власник (контролер)	<i>відсутній</i>
Клопотання	<i>від 04.06.2018 № К-34456</i>

## 2. Відомості про земельні ділянки (кадастрові №№ 8000000000:72:252:0003к; 8000000000:72:280:0025к; 8000000000:72:280:0026к)

Місце розташування (адреса)	<i>м. Київ, р-н Солом'янський, парк відпочинку "Совський парк" (між вулю Івана Пулюя та Бориса Гаріна)</i>
Площа	<i>13,58 га  8,08 га  0,75 га</i>
Вид та термін користування	<i>Постійне користування</i>
Вид використання	<i>для утримання, обслуговування та експлуатації парку</i>

## 3. Обґрунтування прийняття рішення

На клопотання зацікавленої особи відповідно до ст. 9, 123 Земельного кодексу України та Порядку набуття прав на землю із земель комунальної власності у місті Києві, затвердженого рішенням Київради від 20.04.2017 № 241/2463, Департаментом земельних ресурсів виконавчого органу Київської міської ради (Київської міської державної адміністрації) розроблено проект рішення Київської міської ради.

## 4. Мета прийняття рішення.

Метою прийняття рішення є забезпечення реалізації встановленого Земельним кодексом України права особи на оформлення права користування (власності) на землю.

## 5. Особливі характеристики ділянки.

Наявність будівель і споруд на ділянці:

*Вільна від капітальної забудови На земельних ділянках розташовані Совські ставки та струмок.*

**Інші особливості:**

Згідно з даними міського земельного кадастру земельна ділянка обліковується за комунальним підприємством виконавчого органу Київської міської ради (Київської міської державної адміністрації) по охороні, утриманню та експлуатації земель водного фонду м. Києва «Плесо» на підставі матеріалів по встановленню зовнішніх меж землекористувачів.

Відповідно до детального плану території в межах вулиць Народного ополчення, Ернста, Івана Пулюя, вздовж річки Совки та верхнього каскаду Совських ставків у Солом'янському районі, затвердженого рішенням Київської міської ради від 20.12.2016 № 681/1685, територія за функціональним призначенням належить до території зелених насаджень загального користування.

Земельна ділянка потрапляє до зеленої зони (зона 09-09, Совська балка).

Червоні лінії земельні ділянки не перетинають.

**6. Стан нормативно-правової бази у даній сфері правового регулювання.**

Загальні засади та порядок отримання дозволу на розроблення документації із землеустрою визначено ст. 9, 123 Земельного кодексу України.

**7. Фінансово-економічне обґрунтування.**

Реалізація рішення не потребує додаткових витрат міського бюджету.

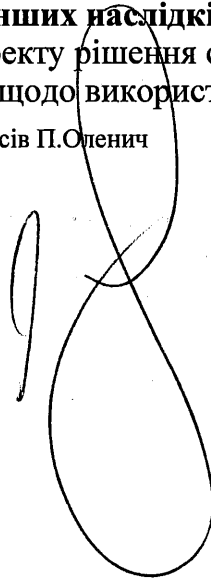
**8. Прогноз соціально-економічних та інших наслідків прийняття рішення.**

Наслідками прийняття розробленого проекту рішення стане:

- реалізація зацікавленою особою своїх прав щодо використання земельної ділянки;

Доповідач: директор Департаменту земельних ресурсів П.Оленич

директор Департаменту  
земельних ресурсів



**П.Оленич**



**Заступник міського голови –  
секретар Київської міської ради**

---


Міщенко О.Г.  
Яловому К.В.  
Слончаку В.В.

Прошу розглянути проект рішення від 18.09.2018  
№08/231- 2924/ІР в установленому порядку.

Пихтіній О.М.

Для контролю за проходженням та тиражування.

Юнаковій С.М.  
Пантелеєву П.О. – до відома



В.ПРОКОПІВ

“18” вересня 2018 року  
№ 08/231 – 2924/ІР



08/231-2924/MP  
18.09.2018

ВИКОНАВЧИЙ ОРГАН КИЇВСЬКОЇ МІСЬКОЇ РАДИ  
(КИЇВСЬКА МІСЬКА ДЕРЖАВНА АДМІНІСТРАЦІЯ)

**ДЕПАРТАМЕНТ ЗЕМЕЛЬНИХ РЕСУРСІВ**

вул. Хрещатик, 32-а, м. Київ, 01601, тел. (044) 279-58-72, ф. (044) 288-07-57,  
КБУ "Контактний центр міста Києва" (044) 15-51, E-mail: [dzr@kievcity.gov.ua](mailto:dzr@kievcity.gov.ua) Код ЄДРПОУ 26199097

18.09.2018 № 057052-19777  
на № \_\_\_\_\_ від \_\_\_\_\_

Заступнику міського голови –  
секретарю Київради  
**В. ПРОКОПІВУ**

**Шановний Володимире Володимировичу!**

Департамент земельних ресурсів виконавчого органу Київської міської ради (Київської міської державної адміністрації) підготував проект рішення Київської міської ради "Про надання дозволу на розроблення проекту землеустрою щодо відведення земельних ділянок Київському комунальному об'єднанню зеленого будівництва та експлуатації зелених насаджень міста «Київзеленбуд» між вул. Івана Пулюя та вул. Бориса Гаріна у Солом'янському районі м. Києва для утримання, обслуговування та експлуатації парку" (справа К-34456) та направляє для подальшого розгляду у відповідних комісіях Київської міської ради, відповідно до регламенту Київської міської ради, затвердженого рішенням Київради від 07.07.2016 № 579/579.

З повагою,  
Директор

П.Оленич