



# КИЇВСЬКА МІСЬКА РАДА

V СЕСІЯ VIII СКЛИКАННЯ

## РІШЕННЯ

№ \_\_\_\_\_

**Про передачу громадянці Лучко Наталії Михайлівні у приватну власність земельної ділянки для будівництва і обслуговування жилого будинку, господарських будівель і споруд у пров. 6-му Садовому, 28 у Деснянському районі м. Києва**

Київська міська рада  
Департамент  
земельних ресурсів  
Код земельної ділянки:

**62:492:0004**

Проект рішення (екз.1)  
**ПР-14696**  
від 24.11.2017 до справи

**A-23818**



Відповідно до статей 9, 81, 83, 116, 118, 121, 186 Земельного кодексу України, Закону України «Про внесення змін до деяких законодавчих актів України щодо розмежування земель державної та комунальної власності», пункту 34 частини першої статті 26 Закону України «Про місцеве самоврядування в Україні» та розглянувши проект землеустрою щодо відведення земельної ділянки, Київська міська рада

### ВИРІШИЛА:

1. Затвердити проект землеустрою щодо відведення земельної ділянки громадянці Лучко Наталії Михайлівні для будівництва і обслуговування жилого будинку, господарських будівель і споруд у пров. 6-му Садовому, 28 у Деснянському районі м. Києва (категорія земель – землі житлової та громадської забудови, код КВЦПЗ 02.01, справа А-23818).

2. Передати громадянці Лучко Наталії Михайлівні, за умови виконання пункту 3 цього рішення, у приватну власність земельну ділянку площею 0,1000 га (кадастровий номер 8000000000:62:492:0004) для будівництва і обслуговування жилого будинку, господарських будівель і споруд у пров. 6-му Садовому, 28 у Деснянському районі м. Києва із земель комунальної власності територіальної громади міста Києва.

3. Громадянці Лучко Наталії Михайлівні:

3.1. Виконувати обов'язки власника земельної ділянки відповідно до вимог статті 91 Земельного кодексу України.

3.2. Питання пайової участі та укладення з Департаментом економіки та інвестицій виконавчого органу Київської міської ради (Київської міської державної адміністрації) договору про пайову участь вирішувати в порядку та випадках, встановлених законодавством.

3.3. Виконати вимоги, викладені в листі Департаменту містобудування та архітектури від 31.05.2017 № 4230/0/12-4/19-17, висновку Головного управління Держгеокадастру у Харківській області від 07.08.2017 № 12718/82-17.

3.4. Забезпечити вільний доступ для прокладання нових, ремонту та експлуатації існуючих інженерних мереж і споруд, що знаходяться в межах земельної ділянки.

3.5. Вжити заходів щодо державної реєстрації права власності на земельну ділянку у порядку, встановленому Законом України "Про державну реєстрацію речових прав на нерухоме майно та їх обтяжень".

3.6. Виконувати умови забудови земельної ділянки згідно з містобудівними умовами і обмеженнями щодо забудови земельної ділянки та документами, що дають право на виконання підготовчих та будівельних робіт, одержаними в установленому законодавством порядку.

3.7. Питання майнових відносин вирішувати в установленому порядку.

3.8. Дотримуватись обмежень у використанні земельної ділянки, зазначених у витязі з Державного земельного кадастру.

3.9. Питання сплати відновної вартості зелених насаджень або укладання охоронного договору на зелені насадження вирішувати відповідно до рішення Київської міської ради від 27.10.2011 № 384/6600 „Про затвердження Порядку видалення зелених насаджень на території міста Києва” (із змінами і доповненнями).

4. Попередити власника земельної ділянки, що право власності на землю може бути припинено у випадках, передбачених статтями 140, 143 Земельного кодексу України.


5. Контроль за виконанням цього рішення покласти на постійну комісію Київської міської ради з питань містобудування, архітектури та землекористування.

Київський міський голова

В. Кличко


## ПОДАННЯ:

Заступник голови  
виконавчого органу Київської міської ради  
(Київської міської державної адміністрації)




О. Спасибко

Директор Департаменту земельних ресурсів  
виконавчого органу Київської міської ради  
(Київської міської державної адміністрації)



О. Поліщук

Начальник управління аналітично-правової  
роботи Департаменту земельних ресурсів  
виконавчого органу Київської міської ради  
(Київської міської державної адміністрації)



А. Гавриш

## ПОГОДЖЕНО:

Постійна комісія Київської міської ради  
з питань містобудування, архітектури та  
землекористування

Голова комісії

О. Міщенко

Секретар комісії

І. Картавий

Начальник управління  
правового забезпечення діяльності  
Київської міської ради

В. Слончак

# ПОЯСНЮВАЛЬНА ЗАПИСКА

№ ПЗ-27007 від 02.10.2017

До кадастрової справи

№ А-23818



до проекту рішення Київської міської ради:  
**Про передачу громадянці Лучко Наталії Михайлівні у приватну власність земельної ділянки для будівництва і обслуговування жилого будинку, господарських будівель і споруд у пров. 6-му Садовому, 28 у Деснянському районі м. Києва**

## 1. Фізична особа:

Назва *Лучко Наталія Михайлівна*  
Клопотання *від 03.11.2016 № К-28346*

Рішення про надання дозволу *від 10.02.2017 № 903/1907*  
на проектування

## 2. Відомості про земельну ділянку (кадастровий № 8000000000:62:492:0004)

Місце розташування (адреса) *м. Київ, р-н Деснянський, пров. 6-ий Садовий, 28*  
Площа *0,1000 га*  
Вид та термін користування *Право в процесі оформлення (Власність)*  
Вид використання *для будівництва і обслуговування жилого будинку, господарських будівель і споруд*

## 3. Обґрунтування прийняття рішення

На замовлення зацікавленої особи землевпорядною організацією розроблено проект землеустрою щодо відведення земельної ділянки, який згідно із ст. 118 Земельного кодексу України погоджено з відповідними органами, зокрема:

орган архітектури *№ 5502/0/12-4/09-17 від 07.07.2017*  
територіальний орган, що здійснює реалізацію державної політики у сфері земельних відносин *№ 12718/82-17 від 07.08.2017*

Відповідно до Земельного кодексу України та Порядку набуття прав на землю із земель комунальної власності у місті Києві, затвердженого рішенням Київської міської ради від 20.04.2017 № 241/2463, Департаментом земельних ресурсів виконавчого органу Київської міської ради (Київської міської державної адміністрації) розроблено проект рішення Київської міської ради.

## 4. Мета прийняття рішення.

Метою прийняття рішення є забезпечення реалізації встановленого Земельним кодексом України права особи на оформлення права користування (власності) на землю.

## 5. Особливі характеристики ділянки.

Наявність будівель *Вільна від капітальної забудови*  
і споруд на ділянці:

Інші особливості : **Земельна ділянка передбачена до відведення за рахунок земель комунальної власності територіальної громади міста Києва. Розташована поза межами зелених та інших природоохоронних зон. Згідно з Концепцією стратегічного розвитку міста Києва (першої стадії розробки Генерального плану розвитку міста Києва та його приміської зони до 2025 року), схваленої рішенням Київської міської ради від 16.09.2010 № 35/4847, територія за функціональним призначенням належить до території малоповерхової (садибної) забудови. Рішенням Київської міської ради від 14.04.2016 № 330/330 затверджено детальний план території селища Биківня у Деснянському районі, в межах якого знаходиться запроектована земельна ділянка. Згідно ДПТ ділянка належить до території житлової садибної забудови та передбачена для передачі громадянам – членам сімей загиблих (померлих) киян – учасників антитерористичної операції. Заявниця є членом сім'ї загиблого (померлого) киянина – учасника АТО. Червоні лінії земельну ділянку не перетинають.**

#### **6. Стан нормативно-правової бази у даній сфері правового регулювання.**

Загальні засади та порядок передачі земельних ділянок у власність чи користування громадянам визначено Земельним кодексом України та Порядком набуття прав на землю із земель комунальної власності у місті Києві, затвердженим рішенням Київради від 20.04.2017 № 241/2463.

Рішення про передачу (надання) земельної ділянки може бути прийнято Київською міською радою з урахуванням вимог статті 24 Закону України "Про регулювання містобудівної діяльності".

#### **7. Фінансово-економічне обґрунтування.**

Реалізація рішення не потребує додаткових витрат міського бюджету.

Нормативна грошова оцінка не проводилась


#### **8. Прогноз соціально-економічних та інших наслідків прийняття рішення.**

Наслідками прийняття розробленого проекту рішення стане:

- реалізація зацікавленою особою своїх прав щодо використання земельної ділянки

Доповідач: директор Департаменту земельних ресурсів Поліщук О.Г.

Директор Департаменту  
земельних ресурсів



**Поліщук О.Г.**





**Заступник міського голови –  
секретар Київської міської ради**


---

Міщенко О.Г.  
Слончаку В.В.

Прошу розглянути проект рішення від 28.11.2017  
№08/231-2920/ПР в установленому порядку.

Пихтіній О.М.

Для контролю за проходженням та тиражування.



**В.ПРОКОПІВ**

“28” листопада 2017 року

№ 08/231 – 2920/ПР

08/231-2920/MP  
28.11.2014



ВИКОНАВЧИЙ ОРГАН КИЇВСЬКОЇ МІСЬКОЇ РАДИ  
(КИЇВСЬКА МІСЬКА ДЕРЖАВНА АДМІНІСТРАЦЯ)

**ДЕПАРТАМЕНТ ЗЕМЕЛЬНИХ РЕСУРСІВ**

вул. Хрещатик, 32-а, м. Київ, 01601, тел. (044) 279-58-72, ф. (044) 288-07-57,

КБУ "Контактний центр міста Києва" (044) 15-51, E-mail: [dep@kievzem.kiev.ua](mailto:dep@kievzem.kiev.ua) Код ЄДРПОУ 26199097

28.11.2014 № 057052- 21396  
на № \_\_\_\_\_ від \_\_\_\_\_

Заступнику міського голови –  
секретарю Київради  
**В. ПРОКОПІВУ**

**Шановний Володимире Володимировичу!**

Департамент земельних ресурсів виконавчого органу Київської міської ради (Київської міської державної адміністрації) підготував проект рішення Київської міської ради "Про передачу громадянці Лучко Наталії Михайлівні у приватну власність земельної ділянки для будівництва і обслуговування жилого будинку, господарських будівель і споруд у пров. 6-му Садовому, 28 у Деснянському районі м. Києва" (справа А-23818) та направляє для подальшого розгляду у відповідних комісіях Київської міської ради, відповідно до регламенту Київської міської ради, затвердженого рішенням Київради від 07.07.2016 № 579/579.

З повагою  
Директор

О. Поліщук