



08/231-281/110
26. 02. 2024

КИЇВСЬКА МІСЬКА РАДА

II СЕСІЯ IX СКЛИКАННЯ

РІШЕННЯ

№ _____

Про затвердження технічних документів із землеустрою щодо інвентаризації земель



458531659

Відповідно до статей 9, 20, 79¹, 83, 122, 186 Земельного кодексу України, статей 35, 57 Закону України «Про землеустрій», Закону України «Про Державний земельний кадастр», Закону України «Про внесення змін до деяких законодавчих актів України щодо розмежування земель державної та комунальної власності», пункту 34 частини першої статті 26 Закону України «Про місцеве самоврядування в Україні», Порядку проведення інвентаризації земель, затвердженого постановою Кабінету Міністрів України від 05 червня 2019 року № 476, Порядку ведення Державного земельного кадастру, затвердженого постановою Кабінету Міністрів України від 17 жовтня 2012 року № 1051, рішення Київської міської ради від 10 вересня 2015 року № 958/1822 «Про інвентаризацію земель міста Києва» та враховуючи, що земельні ділянки зареєстровані в Державному земельному кадастрі, розглянувши технічні документації із землеустрою щодо інвентаризації земель, Київська міська рада

ВИРІШИЛА:

1. Затвердити технічні документації із землеустрою щодо інвентаризації земель та віднести земельні ділянки до відповідної категорії земель, виду цільового призначення земельних ділянок згідно з додатком до цього рішення (справа № 458531659).

2. Департаменту земельних ресурсів виконавчого органу Київської міської ради (Київської міської державної адміністрації) вжити заходів щодо державної реєстрації права комунальної власності територіальної громади м. Києва на земельні ділянки згідно з додатком до цього рішення у порядку, встановленому Законом України «Про державну реєстрацію речових прав на нерухоме майно та їх обтяжень».

3. Контроль за виконанням цього рішення покласти на постійну комісію Київської міської ради з питань архітектури, містопланування та земельних відносин.

Київський міський голова

Віталій КЛИЧКО

ПОДАННЯ:

Заступник голови
Київської міської державної адміністрації
з питань здійснення самоврядних повноважень

Петро ОЛЕНИЧ

Директор Департаменту земельних ресурсів
виконавчого органу Київської міської ради
(Київської міської державної адміністрації)

Валентина ПЕЛИХ

В.О. Начальник юридичного управління
Департаменту земельних ресурсів
виконавчого органу Київської міської ради
(Київської міської державної адміністрації)

Дмитро РАДЗІЄВСЬКИЙ

ПОГОДЖЕНО:

Постійна комісія Київської міської ради
з питань архітектури, містопланування
та земельних відносин

Голова

Михайло ТЕРЕНТЬЄВ

Секретар

Юрій ФЕДОРЕНКО

Начальник управління правового
забезпечення діяльності
Київської міської ради

Валентина ПОЛОЖИШНИК

ПОЯСНОВАЛЬНА ЗАПИСКА

№ ПЗН-62785 від 21.02.2024

до проекту рішення Київської міської ради:
*Про затвердження технічних документацій із землеустрою
щодо інвентаризації земель*

До справи
№ 458531659



1. Юридична особа:

Назва	<i>КИЇВСЬКА МІСЬКА РАДА</i>
Перелік засновників (учасників) юридичної особи	<i>КИЇВСЬКА МІСЬКА РАДА Адреса засновника: м. Київ, Шевченківський район, вул. Хрещатик, 36</i>
Кінцевий бенефіціарний власник (контролер)	<i>Відсутній</i>
Реєстраційний номер:	<i>від 21.12.2023 № 458531659</i>

2. Відомості про земельні ділянки: зазначені у додатку до проекту рішення Київської міської ради.

3. Обґрунтування прийняття рішення.

Відповідно до рішення Київської міської ради від 10.09.2015 № 958/1822 «Про інвентаризацію земель міста Києва» та на виконання Міської цільової програми використання та охорони земель міста Києва на 2022-2025 роки, затвердженої рішенням Київської міської ради від 07.10.2021 № 2727/2768, з дотриманням вимог Земельного кодексу України, Закону України «Про землеустрій», Закону України «Про Державний земельний кадастр», Порядку проведення інвентаризації земель, затвердженого постановою Кабінету Міністрів України від 05.06.2019 № 476 та Порядку ведення Державного земельного кадастру, затвердженого постановою Кабінету Міністрів України від 17.10.2012 № 1051, комунальним підприємством «Київський інститут земельних відносин» виконані заходи з розробки технічних документацій із землеустрою щодо інвентаризації земель.

Відповідно до статей 9, 20, 79¹, 83, 122, 186 Земельного кодексу України, статей 35, 57 Закону України «Про землеустрій» та враховуючи, що земельні ділянки зареєстровані в Державному земельному кадастрі, Департаментом земельних ресурсів виконавчого органу Київської міської ради (Київської міської державної адміністрації) розроблено відповідний проект рішення Київської міської ради.

4. Мета прийняття рішення.

Метою прийняття рішення є затвердження технічних документацій із землеустрою щодо інвентаризації земель на території міста Києва для забезпечення формування земель комунальної власності територіальної громади міста Києва та подальшого оформлення прав на них, в тому числі спрощення процедури оформлення прав на землю, підвищення ефективності міського землекористування, збільшення надходжень коштів до міського бюджету від плати за землю, продажу земельних ділянок на земельних торгах та права оренди на них тощо.

5. Особливі характеристики земельних ділянок: зазначені у додатку до проекту рішення Київської міської ради.

Технічні документації із землеустрою щодо інвентаризації земель містять інформацію та відомості надані структурним підрозділом Київської міської державної адміністрації у сфері охорони навколишнього природного середовища (Управлінням екології та природних ресурсів виконавчого органу Київської міської ради (Київської міської державної адміністрації)) (кадастрові квартали 66:438, 90:290), органом охорони культурної спадщини органу виконавчої влади Київської міської державної адміністрації (Департаментом охорони культурної спадщини виконавчого органу Київської міської ради (Київської міської державної адміністрації)) (кадастровий квартал 90:290).

6. Стан нормативно-правової бази у даній сфері правового регулювання.

Загальні засади та порядок проведення інвентаризації земель визначено Земельним кодексом України, Законом України «Про землеустрій», Законом України «Про Державний земельний кадастр», Порядком проведення інвентаризації земель, затвердженого постановою Кабінету Міністрів України від 05.06.2019 № 476 та Порядком ведення Державного земельного кадастру, затвердженого постановою Кабінету Міністрів України від 17.10.2012 № 1051.

Проект рішення не містить інформацію з обмеженим доступом у розумінні статті 6 Закону України «Про доступ до публічної інформації».

Проект рішення не стосується прав і соціальної захищеності осіб з інвалідністю та не матиме впливу на життєдіяльність цієї категорії.

7. Фінансово-економічне обґрунтування.

Реалізація рішення не потребує додаткових витрат міського бюджету.

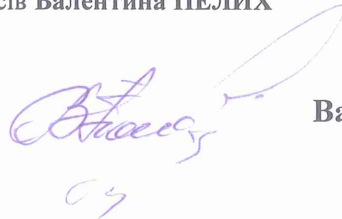
8. Прогноз соціально-економічних та інших наслідків прийняття рішення.

Наслідками прийняття розробленого проекту рішення стане:

- реалізація зацікавленою особою своїх прав щодо використання земельної ділянки;
- підвищення ефективності міського землекористування;
- збільшення надходжень коштів до міського бюджету від плати за землю, продажу земельних ділянок та права оренди землі тощо.

Доповідач: директор Департаменту земельних ресурсів **Валентина ПЕЛИХ**

Директор Департаменту земельних ресурсів



Валентина ПЕЛИХ

Додаток
до рішення Київської міської ради
від _____ № _____

Порядковий номер	Реєстраційний номер справи	Назва технічної документації із землеустрою	Кадастровий номер земельної ділянки	Площа земельної ділянки, га	Адреса	Категорія земель	Код виду цільового призначення, назва
1	365226522	Технічна документація із землеустрою щодо інвентаризації земель на території кадастрового кварталу 90:290 обмеженого просп. Бажана Миколи, вул. Гмирі Бориса, просп. Григоренка Петра, вул. Колекторна та вул. Ващенко Григорія у Дарницькому районі м. Києва	8000000000:90:290:0074	0,0166	проспект Бажана Миколи, 10, Дарницький район, місто Київ	Землі промисловості, транспорту, електронних комунікацій, енергетики, оборони та іншого призначення	14.02 Для розміщення, будівництва, експлуатації та обслуговування будівель і споруд об'єктів передачі електричної енергії
			8000000000:90:290:0075	0,0166	проспект Бажана Миколи, 12, Дарницький район, місто Київ	Землі промисловості, транспорту, електронних комунікацій, енергетики, оборони та іншого призначення	14.02 Для розміщення, будівництва, експлуатації та обслуговування будівель і споруд об'єктів передачі електричної енергії
			8000000000:90:290:0059	0,0166	проспект Бажана Миколи, 14, Дарницький район, місто Київ	Землі промисловості, транспорту, електронних комунікацій, енергетики, оборони та іншого призначення	14.02 Для розміщення, будівництва, експлуатації та обслуговування будівель і споруд об'єктів передачі електричної енергії
			8000000000:90:290:0045	0,0127	проспект Бажана Миколи, 16, Дарницький район, місто Київ	Землі промисловості, транспорту, електронних комунікацій, енергетики, оборони та іншого призначення	14.02 Для розміщення, будівництва, експлуатації та обслуговування будівель і споруд об'єктів передачі електричної енергії
			8000000000:90:290:0119	0,0158	вулиця Чавдар Єлизавети, 3, Дарницький район, місто Київ	Землі промисловості, транспорту, електронних комунікацій, енергетики, оборони та іншого призначення	14.02 Для розміщення, будівництва, експлуатації та обслуговування будівель і споруд об'єктів передачі електричної енергії

8000000000:90:290:0052	0,0166	вулиця Чавдар Єлизавети, 5, Дарницький район, місто Київ	Землі промисловості, транспорту, електронних комунікацій, енергетики, оборони та іншого призначення	14.02 Для розміщення, будівництва, експлуатації та обслуговування будівель і споруд об'єктів передачі електричної енергії
8000000000:90:290:0033	0,0166	вулиця Чавдар Єлизавети, 7, Дарницький район, місто Київ	Землі промисловості, транспорту, електронних комунікацій, енергетики, оборони та іншого призначення	14.02 Для розміщення, будівництва, експлуатації та обслуговування будівель і споруд об'єктів передачі електричної енергії
8000000000:90:290:0071	0,0166	вулиця Чавдар Єлизавети, 9, Дарницький район, місто Київ	Землі промисловості, транспорту, електронних комунікацій, енергетики, оборони та іншого призначення	14.02 Для розміщення, будівництва, експлуатації та обслуговування будівель і споруд об'єктів передачі електричної енергії
8000000000:90:290:0042	0,0166	вулиця Чавдар Єлизавети, 11, Дарницький район, місто Київ	Землі промисловості, транспорту, електронних комунікацій, енергетики, оборони та іншого призначення	14.02 Для розміщення, будівництва, експлуатації та обслуговування будівель і споруд об'єктів передачі електричної енергії
8000000000:90:290:0016	0,0156	вулиця Гмирі Бориса, 8-Б, Дарницький район, місто Київ	Землі промисловості, транспорту, електронних комунікацій, енергетики, оборони та іншого призначення	14.02 Для розміщення, будівництва, експлуатації та обслуговування будівель і споруд об'єктів передачі електричної енергії
8000000000:90:290:0064	0,0166	вулиця Гмирі Бориса, 6, Дарницький район, місто Київ	Землі промисловості, транспорту, електронних комунікацій, енергетики, оборони та іншого призначення	14.02 Для розміщення, будівництва, експлуатації та обслуговування будівель і споруд об'єктів передачі електричної енергії
8000000000:90:290:0126	0,0166	вулиця Гмирі Бориса, 4, Дарницький район, місто Київ	Землі промисловості, транспорту, електронних комунікацій, енергетики, оборони та іншого призначення	14.02 Для розміщення, будівництва, експлуатації та обслуговування будівель і споруд об'єктів передачі електричної енергії

8000000000:90:290:0032	0,0259	вулиця Колекторна, Дарницький район, місто Київ	Землі промисловості, транспорту, електронних комунікацій, енергетики, оборони та іншого призначення	14.02 Для розміщення, будівництва, експлуатації та обслуговування будівель і споруд об'єктів передачі електричної енергії
8000000000:90:290:0019	0,1277	вулиця Колекторна (навпроти буд. № 7 на вул. Ващенка Григорія), Дарницький район, місто Київ	Землі промисловості, транспорту, електронних комунікацій, енергетики, оборони та іншого призначення	12.11 Для розміщення та експлуатації об'єктів дорожнього сервісу
8000000000:90:290:0078	0,0066	проспект Бажана Миколи, Дарницький район, місто Київ	Землі промисловості, транспорту, електронних комунікацій, енергетики, оборони та іншого призначення	12.07 Для розміщення та експлуатації будівель і споруд міського електротранспорту
8000000000:90:290:0049	0,6821	проспект Бажана Миколи, Дарницький район, місто Київ	Землі промисловості, транспорту, електронних комунікацій, енергетики, оборони та іншого призначення	12.13 Земельні ділянки загального користування, які використовуються як вулиці, майдани, проїзди, дороги, набережні
8000000000:90:290:0055	0,0138	проспект Бажана Миколи, Дарницький район, місто Київ	Землі промисловості, транспорту, електронних комунікацій, енергетики, оборони та іншого призначення	12.04 Для розміщення та експлуатації будівель і споруд автомобільного транспорту та дорожнього господарства
8000000000:90:290:0053	0,3439	проспект Бажана Миколи, Дарницький район, місто Київ	Землі промисловості, транспорту, електронних комунікацій, енергетики, оборони та іншого призначення	12.13 Земельні ділянки загального користування, які використовуються як вулиці, майдани, проїзди, дороги, набережні
8000000000:90:290:0048	0,6042	проспект Бажана Миколи, Дарницький район, місто Київ	Землі промисловості, транспорту, електронних комунікацій, енергетики, оборони та іншого призначення	12.13 Земельні ділянки загального користування, які використовуються як вулиці, майдани, проїзди, дороги, набережні

8000000000:90:290:0012	0,4671	проспект Бажана Миколи, Дарницький район, місто Київ	Землі житлової та громадської забудови	02.12 Земельні ділянки загального користування, які використовуються як внутрішньоквартальні проїзди, пішохідні зони
8000000000:90:290:0091	0,6067	проспект Бажана Миколи, Дарницький район, місто Київ	Землі житлової та громадської забудови	02.12 Земельні ділянки загального користування, які використовуються як внутрішньоквартальні проїзди, пішохідні зони
8000000000:90:290:0047	0,5347	проспект Бажана Миколи, Дарницький район, місто Київ	Землі житлової та громадської забудови	02.12 Земельні ділянки загального користування, які використовуються як внутрішньоквартальні проїзди, пішохідні зони
8000000000:90:290:0008	0,2694	проспект Бажана Миколи, 10, 12 Дарницький район, місто Київ	Землі рекреаційного призначення	07.08 Земельні ділянки загального користування, які використовуються як зелені насадження загального користування
8000000000:90:290:0021	1,9876	вулиця Чавдар Єлизавети, Дарницький район, місто Київ	Землі промисловості, транспорту, електронних комунікацій, енергетики, оборони та іншого призначення	12.04 Для розміщення та експлуатації будівель і споруд автомобільного транспорту та дорожнього господарства
8000000000:90:290:0139	0,1121	вулиця Гмирі Бориса, Дарницький район, місто Київ	Землі промисловості, транспорту, електронних комунікацій, енергетики, оборони та іншого призначення	12.13 Земельні ділянки загального користування, які використовуються як вулиці, майдани, проїзди, дороги, набережні
8000000000:90:290:0084	1,7535	вулиця Чавдар Єлизавети, Дарницький район, місто Київ	Землі промисловості, транспорту, електронних комунікацій, енергетики, оборони та іншого призначення	12.13 Земельні ділянки загального користування, які використовуються як вулиці, майдани, проїзди, дороги, набережні

8000000000:90:290:0090	1,1533	вулиця Русової Софії, Дарницький район, місто Київ	Землі промисловості, транспорту, електронних комунікацій, енергетики, оборони та іншого призначення	12.04 Для розміщення та експлуатації будівель і споруд автомобільного транспорту та дорожнього господарства
8000000000:90:290:0076	1,0924	вулиця Ващенко Григорія, Дарницький район, місто Київ	Землі промисловості, транспорту, електронних комунікацій, енергетики, оборони та іншого призначення	12.04 Для розміщення та експлуатації будівель і споруд автомобільного транспорту та дорожнього господарства
8000000000:90:290:0013	0,2327	вулиця Ващенко Григорія, 7 (між 52 та 53 вул. Садовою), Дарницький район, місто Київ	Землі житлової та громадської забудови	02.09 Для будівництва і обслуговування паркінгів та автостоянок на землях житлової та громадської забудови
8000000000:90:290:0079	0,3668	вулиця Ващенко Григорія (навпроти буд. № 5-7 між 50-а Садова вул., -53-а Садова вул.), Дарницький район, місто Київ	Землі житлової та громадської забудови	02.09 Для будівництва і обслуговування паркінгів та автостоянок на землях житлової та громадської забудови
8000000000:90:290:0063	1,1503	вулиця Ващенко Григорія, Дарницький район, місто Київ	Землі житлової та громадської забудови	02.12 Земельні ділянки загального користування, які використовуються як внутрішньоквартальні проїзди, пішохідні зони
8000000000:90:290:0017	0,3244	вулиця Чавдар Єлизавети, Дарницький район, місто Київ	Землі промисловості, транспорту, електронних комунікацій, енергетики, оборони та іншого призначення	12.13 Земельні ділянки загального користування, які використовуються як вулиці, майдани, проїзди, дороги, набережні

8000000000:90:290:0057	0,2241	вулиця Чавдар Єлизавети, 2, Дарницький район, місто Київ	Землі житлової та громадської забудови	02.09 Для будівництва і обслуговування паркінгів та автостоянок на землях житлової та громадської забудови
8000000000:90:290:0056	0,2365	вулиця Чавдар Єлизавети, 5, Дарницький район, місто Київ	Землі промисловості, транспорту, електронних комунікацій, енергетики, оборони та іншого призначення	12.11 Для розміщення та експлуатації об'єктів дорожнього сервісу
8000000000:90:290:0050	0,0261	вулиця Чавдар Єлизавети, Дарницький район, місто Київ	Землі промисловості, транспорту, електронних комунікацій, енергетики, оборони та іншого призначення	12.13 Земельні ділянки загального користування, які використовуються як вулиці, майдани, проїзди, дороги, набережні
8000000000:90:290:0072	0,2593	вулиця Чавдар Єлизавети, Дарницький район, місто Київ	Землі житлової та громадської забудови	02.12 Земельні ділянки загального користування, які використовуються як внутрішньоквартальні проїзди, пішохідні зони
8000000000:90:290:0062	1,1067	вулиця Чавдар Єлизавети, Дарницький район, місто Київ	Землі промисловості, транспорту, електронних комунікацій, енергетики, оборони та іншого призначення	12.13 Земельні ділянки загального користування, які використовуються як вулиці, майдани, проїзди, дороги, набережні
8000000000:90:290:0085	1,2622	вулиця Русової Софії, Дарницький район, місто Київ	Землі промисловості, транспорту, електронних комунікацій, енергетики, оборони та іншого призначення	12.13 Земельні ділянки загального користування, які використовуються як вулиці, майдани, проїзди, дороги, набережні
8000000000:90:290:0014	0,3618	вулиця Гмирі Бориса, Дарницький район, місто Київ	Землі промисловості, транспорту, електронних комунікацій, енергетики, оборони та іншого призначення	12.13 Земельні ділянки загального користування, які використовуються як вулиці, майдани, проїзди, дороги, набережні

8000000000:90:290:0083	0,4223	вулиця Чавдар Єлизавети, Дарницький район, місто Київ	Землі промисловості, транспорту, електронних комунікацій, енергетики, оборони та іншого призначення	12.13 Земельні ділянки загального користування, які використовуються як вулиці, майдани, проїзди, дороги, набережні
8000000000:90:290:0066	0,5988	вулиця Русової Софії, Дарницький район, місто Київ	Землі промисловості, транспорту, електронних комунікацій, енергетики, оборони та іншого призначення	12.13 Земельні ділянки загального користування, які використовуються як вулиці, майдани, проїзди, дороги, набережні
8000000000:90:290:0023	0,0362	вулиця Русової Софії, Дарницький район, місто Київ	Землі промисловості, транспорту, електронних комунікацій, енергетики, оборони та іншого призначення	12.13 Земельні ділянки загального користування, які використовуються як вулиці, майдани, проїзди, дороги, набережні
8000000000:90:290:0088	0,1687	вулиця Русової Софії, Дарницький район, місто Київ	Землі промисловості, транспорту, електронних комунікацій, енергетики, оборони та іншого призначення	12.13 Земельні ділянки загального користування, які використовуються як вулиці, майдани, проїзди, дороги, набережні
8000000000:90:290:0011	3,2617	вулиця Колекторна, Дарницький район, місто Київ	Землі промисловості, транспорту, електронних комунікацій, енергетики, оборони та іншого призначення	12.04 Для розміщення та експлуатації будівель і споруд автомобільного транспорту та дорожнього господарства
8000000000:90:290:0020	1,7428	вулиця Колекторна, Дарницький район, місто Київ	Землі водного фонду	10.01 Для експлуатації та догляду за водними об'єктами
8000000000:90:290:0043	1,3972	вулиця Колекторна, Дарницький район, місто Київ	Землі водного фонду	10.08 Для культурно- оздоровчих потреб, рекреаційних, спортивних і туристичних цілей
8000000000:90:290:0069	0,4843	вулиця Колекторна, Дарницький район, місто Київ	Землі водного фонду	10.01 Для експлуатації та догляду за водними об'єктами

8000000000:90:290:0061	1,0489	вулиця Колекторна, Дарницький район, місто Київ	Землі водного фонду	10.08 Для культурно-оздоровчих потреб, рекреаційних, спортивних і туристичних цілей
8000000000:90:290:0060	0,6113	вулиця Колекторна, Дарницький район, місто Київ	Землі промисловості, транспорту, електронних комунікацій, енергетики, оборони та іншого призначення	12.04 Для розміщення та експлуатації будівель і споруд автомобільного транспорту та дорожнього господарства
8000000000:90:290:0092	0,3600	проспект Бажана Миколи, 10-а, Дарницький район, місто Київ	Землі житлової та громадської забудови	03.10 Для будівництва та обслуговування адміністративних будинків, офісних будівель компаній, які займаються підприємницькою діяльністю, пов'язаною з отриманням прибутку
8000000000:90:290:0035	0,3600	проспект Бажана Миколи, 14-а, Дарницький район, місто Київ	Землі житлової та громадської забудови	03.10 Для будівництва та обслуговування адміністративних будинків, офісних будівель компаній, які займаються підприємницькою діяльністю, пов'язаною з отриманням прибутку
8000000000:90:290:0010	0,0647	проспект Бажана Миколи, Дарницький район, місто Київ	Землі житлової та громадської забудови	02.12 Земельні ділянки загального користування, які використовуються як внутрішньоквартальні проїзди, пішохідні зони
8000000000:90:290:0054	0,0822	проспект Бажана Миколи, Дарницький район, місто Київ	Землі житлової та громадської забудови	03.20 Земельні ділянки загального користування, які використовуються як внутрішньоквартальні проїзди, пішохідні зони

8000000000:90:290:0041	0,0579	проспект Бажана Миколи, Дарницький район, місто Київ	Землі житлової та громадської забудови	02.12 Земельні ділянки загального користування, які використовуються як внутрішньоквартальні проїзди, пішохідні зони
8000000000:90:290:0089	1,0080	проспект Бажана Миколи, 12, Дарницький район, місто Київ	Землі житлової та громадської забудови	02.10 Для будівництва і обслуговування багатоквартирного житлового будинку з об'єктами торгово- розважальної та ринкової інфраструктури
8000000000:90:290:0080	1,0145	проспект Бажана Миколи, 14, Дарницький район, місто Київ	Землі житлової та громадської забудови	02.10 Для будівництва і обслуговування багатоквартирного житлового будинку з об'єктами торгово- розважальної та ринкової інфраструктури
8000000000:90:290:0093	0,2626	вулиця Чавдар Єлизавети, Дарницький район, місто Київ	Землі житлової та громадської забудови	02.12 Земельні ділянки загального користування, які використовуються як внутрішньоквартальні проїзди, пішохідні зони
8000000000:90:290:0068	0,0841	вулиця Чавдар Єлизавети, Дарницький район, місто Київ	Землі житлової та громадської забудови	02.12 Земельні ділянки загального користування, які використовуються як внутрішньоквартальні проїзди, пішохідні зони
8000000000:90:290:0036	0,1979	вулиця Гмирі Бориса, Дарницький район, місто Київ	Землі житлової та громадської забудови	02.12 Земельні ділянки загального користування, які використовуються як внутрішньоквартальні проїзди, пішохідні зони

8000000000:90:290:0018	0,5650	вулиця Гмирі Бориса, 8-б, Дарницький район, місто Київ	Землі житлової та громадської забудови	02.10 Для будівництва і обслуговування багатоквартирного житлового будинку з об'єктами торгово- розважальної та ринкової інфраструктури
8000000000:90:290:0040	0,0756	проспект Бажана Миколи, Дарницький район, місто Київ	Землі житлової та громадської забудови	03.20 Земельні ділянки загального користування, які використовуються як внутрішньоквартальні проїзди, пішохідні зони
8000000000:90:290:0087	0,0635	проспект Бажана Миколи, Дарницький район, місто Київ	Землі житлової та громадської забудови	02.12 Земельні ділянки загального користування, які використовуються як внутрішньоквартальні проїзди, пішохідні зони
8000000000:90:290:0044	0,0354	проспект Бажана Миколи, Дарницький район, місто Київ	Землі житлової та громадської забудови	03.20 Земельні ділянки загального користування, які використовуються як внутрішньоквартальні проїзди, пішохідні зони
8000000000:90:290:0073	0,6200	вулиця Гмирі Бориса, 6, Дарницький район, місто Київ	Землі житлової та громадської забудови	02.10 Для будівництва і обслуговування багатоквартирного житлового будинку з об'єктами торгово- розважальної та ринкової інфраструктури
8000000000:90:290:0038	0,6200	вулиця Гмирі Бориса, 4, Дарницький район, місто Київ	Землі житлової та громадської забудови	02.10 Для будівництва і обслуговування багатоквартирного житлового будинку з об'єктами торгово- розважальної та ринкової інфраструктури

8000000000:90:290:0082	0,5915	вулиця Гмирі Бориса, 2, Дарницький район, місто Київ	Землі житлової та громадської забудови	02.10 Для будівництва і обслуговування багатоквартирного житлового будинку з об'єктами торгово- розважальної та ринкової інфраструктури
8000000000:90:290:0046	0,3583	вулиця Гмирі Бориса, Дарницький район, місто Київ	Землі промисловості, транспорту, електронних комунікацій, енергетики, оборони та іншого призначення	12.13 Земельні ділянки загального користування, які використовуються як вулиці, майдани, проїзди, дороги, набережні
8000000000:90:290:0037	0,0359	вулиця Колекторна, Дарницький район, місто Київ	Землі промисловості, транспорту, електронних комунікацій, енергетики, оборони та іншого призначення	11.04 Для розміщення та експлуатації основних, підсобних і допоміжних будівель та споруд технічної інфраструктури (виробництва та розподілення газу, постачання пари та гарячої води, збирання, очищення та розподілення води)
8000000000:90:290:0077	0,0004	вулиця Колекторна, Дарницький район, місто Київ	Землі промисловості, транспорту, електронних комунікацій, енергетики, оборони та іншого призначення	12.04 Для розміщення та експлуатації будівель і споруд автомобільного транспорту та дорожнього господарства
8000000000:90:290:0081	0,0005	вулиця Колекторна, Дарницький район, місто Київ	Землі промисловості, транспорту, електронних комунікацій, енергетики, оборони та іншого призначення	12.04 Для розміщення та експлуатації будівель і споруд автомобільного транспорту та дорожнього господарства
8000000000:90:290:0022	0,0004	вулиця Колекторна, Дарницький район, місто Київ	Землі промисловості, транспорту, електронних комунікацій, енергетики, оборони та іншого призначення	12.04 Для розміщення та експлуатації будівель і споруд автомобільного транспорту та дорожнього господарства

8000000000:90:290:0015	0,0004	вулиця Колекторна, Дарницький район, місто Київ	Землі промисловості, транспорту, електронних комунікацій, енергетики, оборони та іншого призначення	12.04 Для розміщення та експлуатації будівель і споруд автомобільного транспорту та дорожнього господарства
8000000000:90:290:0058	0,0630	вулиця Русової Софії, Дарницький район, місто Київ	Землі промисловості, транспорту, електронних комунікацій, енергетики, оборони та іншого призначення	12.13 Земельні ділянки загального користування, які використовуються як вулиці, майдани, проїзди, дороги, набережні
8000000000:90:290:0197	1,1767	проспект Бажана Миколи, 10, Дарницький район, місто Київ	Землі житлової та громадської забудови	02.10 Для будівництва і обслуговування багатоквартирного житлового будинку з об'єктами торгово- розважальної та ринкової інфраструктури
8000000000:90:290:0095	1,3229	вулиця Чавдар Єлизавети, 9, 11, Дарницький район, місто Київ	Землі житлової та громадської забудови	02.10 Для будівництва і обслуговування багатоквартирного житлового будинку з об'єктами торгово- розважальної та ринкової інфраструктури
8000000000:90:290:0096	0,6111	вулиця Чавдар Єлизавети, 7, Дарницький район, місто Київ	Землі житлової та громадської забудови	02.10 Для будівництва і обслуговування багатоквартирного житлового будинку з об'єктами торгово- розважальної та ринкової інфраструктури
8000000000:90:290:0094	1,3925	вулиця Чавдар Єлизавети, 3, 5, Дарницький район, місто Київ	Землі житлової та громадської забудови	02.10 Для будівництва і обслуговування багатоквартирного житлового будинку з об'єктами торгово- розважальної та ринкової інфраструктури

			8000000000:90:290:0097	0,0105	проспект Бажана Миколи, 16а, Дарницький район, місто Київ	Землі промисловості, транспорту, електронних комунікацій, енергетики, оборони та іншого призначення	14.02 Для розміщення, будівництва, експлуатації та обслуговування будівель і споруд об'єктів передачі електричної енергії
2	426522129	Технічна документація із землеустрою щодо інвентаризації земель на території кадастрового кварталу 63:430 обмеженого вул. Ташкентська, вул. Старобориспільська, шосе Харківське та вул. Чернігівська у Дарницькому районі м. Києва	8000000000:63:430:0007	0,0311	шосе Харківське, 201/203, Дарницький район, місто Київ	Землі промисловості, транспорту, електронних комунікацій, енергетики, оборони та іншого призначення	11.02 Для розміщення та експлуатації основних, підсобних і допоміжних будівель та споруд підприємств переробної, машинобудівної та іншої промисловості
			8000000000:63:430:0010	0,0722	вулиця Чернігівська, Дарницький район, місто Київ	Землі промисловості, транспорту, електронних комунікацій, енергетики, оборони та іншого призначення	12.13 Земельні ділянки загального користування, які використовуються як вулиці, майдани, проїзди, дороги, набережні
			8000000000:63:430:0011	0,0571	вулиця Ташкентська, Дарницький район, місто Київ	Землі житлової та громадської забудови	02.12 Земельні ділянки загального користування, які використовуються як внутрішньквартальні проїзди, пішохідні зони
			8000000000:63:430:0012	0,0142	шосе Харківське, Дарницький район, місто Київ	Землі промисловості, транспорту, електронних комунікацій, енергетики, оборони та іншого призначення	12.07 Для розміщення та експлуатації будівель і споруд міського електротранспорту
			8000000000:63:430:0013	0,3848	вулиця Ташкентська, Дарницький район, місто Київ	Землі промисловості, транспорту, електронних комунікацій, енергетики, оборони та іншого призначення	12.04 Для розміщення та експлуатації будівель і споруд автомобільного транспорту та дорожнього господарства

8000000000:63:430:0014	0,1379	шосе Харківське, 201/203, Дарницький район, місто Київ	Землі промисловості, транспорту, електронних комунікацій, енергетики, оборони та іншого призначення	11.02 Для розміщення та експлуатації основних, підсобних і допоміжних будівель та споруд підприємств переробної, машинобудівної та іншої промисловості
8000000000:63:430:0015	0,1676	вулиця Чернігівська, Дарницький район, місто Київ	Землі промисловості, транспорту, електронних комунікацій, енергетики, оборони та іншого призначення	12.04 Для розміщення та експлуатації будівель і споруд автомобільного транспорту та дорожнього господарства
8000000000:63:430:0018	0,0178	шосе Харківське, Дарницький район, місто Київ	Землі промисловості, транспорту, електронних комунікацій, енергетики, оборони та іншого призначення	12.04 Для розміщення та експлуатації будівель і споруд автомобільного транспорту та дорожнього господарства
8000000000:63:430:0022	0,0937	вулиця Ташкентська, Дарницький район, місто Київ	Землі промисловості, транспорту, електронних комунікацій, енергетики, оборони та іншого призначення	12.13 Земельні ділянки загального користування, які використовуються як вулиці, майдани, проїзди, дороги, набережні
8000000000:63:430:0023	0,1328	вулиця Ташкентська, Дарницький район, місто Київ	Землі промисловості, транспорту, електронних комунікацій, енергетики, оборони та іншого призначення	12.13 Земельні ділянки загального користування, які використовуються як вулиці, майдани, проїзди, дороги, набережні
8000000000:63:430:0024	0,2686	шосе Харківське, Дарницький район, місто Київ	Землі промисловості, транспорту, електронних комунікацій, енергетики, оборони та іншого призначення	12.13 Земельні ділянки загального користування, які використовуються як вулиці, майдани, проїзди, дороги, набережні
8000000000:63:430:0025	0,1112	шосе Харківське, Дарницький район, місто Київ	Землі промисловості, транспорту, електронних комунікацій, енергетики, оборони та іншого призначення	12.13 Земельні ділянки загального користування, які використовуються як вулиці, майдани, проїзди, дороги, набережні

8000000000:63:430:0026	0,1607	вулиця Ташкентська, Дарницький район, місто Київ	Землі промисловості, транспорту, електронних комунікацій, енергетики, оборони та іншого призначення	12.04 Для розміщення та експлуатації будівель і споруд автомобільного транспорту та дорожнього господарства
8000000000:63:430:0028	0,0151	вулиця Чернігівська, Дарницький район, місто Київ	Землі промисловості, транспорту, електронних комунікацій, енергетики, оборони та іншого призначення	12.13 Земельні ділянки загального користування, які використовуються як вулиці, майдани, проїзди, дороги, набережні
8000000000:63:430:0029	0,0121	шосе Харківське, Дарницький район, місто Київ	Землі промисловості, транспорту, електронних комунікацій, енергетики, оборони та іншого призначення	12.07 Для розміщення та експлуатації будівель і споруд міського електротранспорту
8000000000:63:430:0030	0,0185	вулиця Ташкентська, Дарницький район, місто Київ	Землі житлової та громадської забудови	02.12 Земельні ділянки загального користування, які використовуються як внутрішньоквартальні проїзди, пішохідні зони
8000000000:63:430:0031	1,2398	шосе Харківське, 201/203, Дарницький район, місто Київ	Землі промисловості, транспорту, електронних комунікацій, енергетики, оборони та іншого призначення	11.02 Для розміщення та експлуатації основних, підсобних і допоміжних будівель та споруд підприємств переробної, машинобудівної та іншої промисловості
8000000000:63:430:0032	0,5918	шосе Харківське, Дарницький район, місто Київ	Землі промисловості, транспорту, електронних комунікацій, енергетики, оборони та іншого призначення	12.13 Земельні ділянки загального користування, які використовуються як вулиці, майдани, проїзди, дороги, набережні
8000000000:63:430:0033	0,3548	вулиця Ташкентська, Дарницький район, місто Київ	Землі промисловості, транспорту, електронних комунікацій, енергетики, оборони та іншого призначення	12.07 Для розміщення та експлуатації будівель і споруд міського електротранспорту

3	525152816	Технічна документація із землеустрою щодо інвентаризації земель на території кадастрового кварталу 63:146 обмеженого вул. Ялтинська, вул. Литвинського Юрія, вул. Пасхаліна Юрія та вул. Ново-Дарницька у Дарницькому районі м. Києва	8000000000:63:146:0001	0,1483	вулиця Ялтинська, 22, Дарницький район, місто Київ	Землі житлової та громадської забудови	02.10 Для будівництва і обслуговування багатоквартирного житлового будинку з об'єктами торгово-розважальної та ринкової інфраструктури
			8000000000:63:146:0002	0,1462	вулиця Ново-Дарницька, Дарницький район, місто Київ	Землі промисловості, транспорту, електронних комунікацій, енергетики, оборони та іншого призначення	12.13 Земельні ділянки загального користування, які використовуються як вулиці, майдани, проїзди, дороги, набережні
			8000000000:63:146:0003	0,2614	вулиця Ново-Дарницька, 12, Дарницький район, місто Київ	Землі житлової та громадської забудови	02.03 Для будівництва і обслуговування багатоквартирного житлового будинку
			8000000000:63:146:0004	0,1661	вулиця Пасхаліна Юрія, 25/17, Дарницький район, місто Київ	Землі житлової та громадської забудови	02.03 Для будівництва і обслуговування багатоквартирного житлового будинку
			8000000000:63:146:0005	0,2819	вулиця Ялтинська, 24/23, Дарницький район, місто Київ	Землі житлової та громадської забудови	02.10 Для будівництва і обслуговування багатоквартирного житлового будинку з об'єктами торгово-розважальної та ринкової інфраструктури
			8000000000:63:146:0006	0,0158	вулиця Ново-Дарницька, 12, Дарницький район, місто Київ	Землі промисловості, транспорту, електронних комунікацій, енергетики, оборони та іншого призначення	14.02 Для розміщення, будівництва, експлуатації та обслуговування будівель і споруд об'єктів передачі електричної енергії
			8000000000:63:146:0007	0,1447	вулиця Пасхаліна Юрія, Дарницький район, місто Київ	Землі промисловості, транспорту, електронних комунікацій, енергетики, оборони та іншого призначення	12.13 Земельні ділянки загального користування, які використовуються як вулиці, майдани, проїзди, дороги, набережні

8000000000:63:146:0009	0,2183	вулиця Ново-Дарницька, 16, Дарницький район, місто Київ	Землі житлової та громадської забудови	02.03 Для будівництва і обслуговування багатоквартирного житлового будинку
8000000000:63:146:0010	0,1332	вулиця Ялтинська, Дарницький район, місто Київ	Землі промисловості, транспорту, електронних комунікацій, енергетики, оборони та іншого призначення	12.13 Земельні ділянки загального користування, які використовуються як вулиці, майдани, проїзди, дороги, набережні
8000000000:63:146:0011	0,1411	вулиця Литвинського Юрія, Дарницький район, місто Київ	Землі промисловості, транспорту, електронних комунікацій, енергетики, оборони та іншого призначення	12.04 Для розміщення та експлуатації будівель і споруд автомобільного транспорту та дорожнього господарства
8000000000:63:146:0012	0,1404	вулиця Пасхаліна Юрія, 21, Дарницький район, місто Київ	Землі житлової та громадської забудови	02.03 Для будівництва і обслуговування багатоквартирного житлового будинку
8000000000:63:146:0013	0,0245	вулиця Ново-Дарницька, Дарницький район, місто Київ	Землі житлової та громадської забудови	02.12 Земельні ділянки загального користування, які використовуються як внутрішньоквартальні проїзди, пішохідні зони
8000000000:63:146:0015	0,2181	вулиця Ново-Дарницька, 14, Дарницький район, місто Київ	Землі житлової та громадської забудови	02.03 Для будівництва і обслуговування багатоквартирного житлового будинку
8000000000:63:146:0016	0,3102	вулиця Ялтинська, 20/18, Дарницький район, місто Київ	Землі житлової та громадської забудови	02.10 Для будівництва і обслуговування багатоквартирного житлового будинку з об'єктами торгово-розважальної та ринкової інфраструктури
8000000000:63:146:0017	0,3232	вулиця Пасхаліна Юрія, 23, Дарницький район, місто Київ	Землі житлової та громадської забудови	02.03 Для будівництва і обслуговування багатоквартирного житлового будинку

			8000000000:63:146:0018	0,1965	вулиця Литвинського Юрія, 19, Дарницький район, місто Київ	Землі житлової та громадської забудови	02.03 Для будівництва і обслуговування багатоквартирного житлового будинку
			8000000000:63:146:0019	0,1002	вулиця Литвинського Юрія, Дарницький район, місто Київ	Землі житлової та громадської забудови	02.12 Земельні ділянки загального користування, які використовуються як внутрішньоквартальні проїзди, пішохідні зони
			8000000000:63:146:0020	0,1381	вулиця Пасхаліна Юрія, Дарницький район, місто Київ	Землі промисловості, транспорту, електронних комунікацій, енергетики, оборони та іншого призначення	12.04 Для розміщення та експлуатації будівель і споруд автомобільного транспорту та дорожнього господарства
			8000000000:63:146:0022	0,1860	вулиця Пасхаліна Юрія, 19/10, Дарницький район, місто Київ	Землі житлової та громадської забудови	02.03 для будівництва і обслуговування багатоквартирного житлового будинку
			8000000000:63:146:0027	0,1576	вулиця Литвинського Юрія, Дарницький район, місто Київ	Землі промисловості, транспорту, електронних комунікацій, енергетики, оборони та іншого призначення	12.13 Земельні ділянки загального користування, які використовуються як вулиці, майдани, проїзди, дороги, набережні
4	445525239	Технічна документація із землеустрою щодо інвентаризації земель на території кадастрового кварталу 90:001 обмеженого вул. Ахматової Анни, вул. Ревуцького, вул. Кошиця Олександра та вул. Драгоманова у Дарницькому районі м. Києва	8000000000:90:001:0001	2,7424	вулиця Ахматової Анни, 3а, 5, вулиця Драгоманова, 15а, Дарницький район, місто Київ	Землі житлової та громадської забудови	02.10 Для будівництва і обслуговування багатоквартирного житлового будинку з об'єктами торгово-розважальної та ринкової інфраструктури
			8000000000:90:001:0003	0,4491	вулиця Кошиця Олександра, Дарницький район, місто Київ	Землі промисловості, транспорту, електронних комунікацій, енергетики, оборони та іншого призначення	12.13 Земельні ділянки загального користування, які використовуються як вулиці, майдани, проїзди, дороги, набережні

8000000000:90:001:0004	0,0017	вулиця Ахматової Анни, Дарницький район, місто Київ	Землі промисловості, транспорту, електронних комунікацій, енергетики, оборони та іншого призначення	12.13 Земельні ділянки загального користування, які використовуються як вулиці, майдани, проїзди, дороги, набережні
8000000000:90:001:0005	0,1261	вулиця Ахматової Анни, Дарницький район, місто Київ	Землі житлової та громадської забудови	02.12 Земельні ділянки загального користування, які використовуються як внутрішньоквартальні проїзди, пішохідні зони
8000000000:90:001:0006	0,0122	вулиця Ахматової Анни, Дарницький район, місто Київ	Землі промисловості, транспорту, електронних комунікацій, енергетики, оборони та іншого призначення	12.13 Земельні ділянки загального користування, які використовуються як вулиці, майдани, проїзди, дороги, набережні
8000000000:90:001:0007	0,1207	вулиця Ревуцького, 12а, Дарницький район, місто Київ,	Землі житлової та громадської забудови	03.10 Для будівництва та обслуговування адміністративних будинків, офісних будівель компаній, які займаються підприємницькою діяльністю, пов'язаною з отриманням прибутку
8000000000:90:001:0008	0,1182	вулиця Ахматової Анни, Дарницький район, місто Київ	Землі промисловості, транспорту, електронних комунікацій, енергетики, оборони та іншого призначення	12.13 Земельні ділянки загального користування, які використовуються як вулиці, майдани, проїзди, дороги, набережні
8000000000:90:001:0009	0,5676	вулиця Олійника Степана, 3, 5, Дарницький район, місто Київ,	Землі житлової та громадської забудови	02.03 Для будівництва і обслуговування багатоквартирного житлового будинку
8000000000:90:001:0010	1,3456	вулиця Кошиця Олександра, 10/21, Дарницький район, місто Київ,	Землі житлової та громадської забудови	02.10 Для будівництва і обслуговування багатоквартирного житлового будинку з об'єктами торгово- розважальної та ринкової інфраструктури

8000000000:90:001:0011	0,3739	вулиця Ревуцького, Дарницький район, місто Київ	Землі житлової та громадської забудови	02.12 Земельні ділянки загального користування, які використовуються як внутрішньоквартальні проїзди, пішохідні зони
8000000000:90:001:0012	0,3029	вулиця Ревуцького, 36/2, Дарницький район, місто Київ	Землі рекреаційного призначення	07.08 Земельні ділянки загального користування, які використовуються як зелені насадження загального користування
8000000000:90:001:0014	0,4550	вулиця Драгоманова, 19, Дарницький район, місто Київ	Землі житлової та громадської забудови	03.10 Для будівництва та обслуговування адміністративних будинків, офісних будівель компаній, які займаються підприємницькою діяльністю, пов'язаною з отриманням прибутку
8000000000:90:001:0015	0,0530	вулиця Олійника Степана, 19а, Дарницький район, місто Київ	Землі промисловості, транспорту, електронних комунікацій, енергетики, оборони та іншого призначення	11.04 Для розміщення та експлуатації основних, підсобних і допоміжних будівель та споруд технічної інфраструктури (виробництва та розподілення газу, постачання пари та гарячої води, збирання, очищення та розподілення води)
8000000000:90:001:0018	0,0318	вулиця Ахматової Анни, Дарницький район, місто Київ	Землі промисловості, транспорту, електронних комунікацій, енергетики, оборони та іншого призначення	12.13 Земельні ділянки загального користування, які використовуються як вулиці, майдани, проїзди, дороги, набережні
8000000000:90:001:0019	0,0170	вулиця Ревуцького, Дарницький район, місто Київ	Землі промисловості, транспорту, електронних комунікацій, енергетики, оборони та іншого призначення	12.04 Для розміщення та експлуатації будівель і споруд автомобільного транспорту та дорожнього господарства

8000000000:90:001:0020	1,4521	вулиця Ревуцького, 18, Дарницький район, місто Київ	Землі житлової та громадської забудови	02.10 Для будівництва і обслуговування багатоквартирного житлового будинку з об'єктами торгово- розважальної та ринкової інфраструктури
8000000000:90:001:0022	3,0029	вулиця Ревуцького, 30/1, 34, 34а, 36/2, Дарницький район, місто Київ	Землі житлової та громадської забудови	02.10 Для будівництва і обслуговування багатоквартирного житлового будинку з об'єктами торгово- розважальної та ринкової інфраструктури
8000000000:90:001:0023	0,5863	вулиця Олійника Степана, 8, Дарницький район, місто Київ	Землі житлової та громадської забудови	02.10 Для будівництва і обслуговування багатоквартирного житлового будинку з об'єктами торгово- розважальної та ринкової інфраструктури
8000000000:90:001:0025	0,0232	вулиця Ахматової Анни, Дарницький район, місто Київ	Землі житлової та громадської забудови	03.20 Земельні ділянки загального користування, які використовуються як внутрішньоквартальні проїзди, пішохідні зони
8000000000:90:001:0026	0,5644	вулиця Ахматової Анни, Дарницький район, місто Київ	Землі промисловості, транспорту, електронних комунікацій, енергетики, оборони та іншого призначення	12.04 Для розміщення та експлуатації будівель і споруд автомобільного транспорту та дорожнього господарства
8000000000:90:001:0027	0,1855	вулиця Ахматової Анни, Дарницький район, місто Київ	Землі промисловості, транспорту, електронних комунікацій, енергетики, оборони та іншого призначення	12.13 Земельні ділянки загального користування, які використовуються як вулиці, майдани, проїзди, дороги, набережні

8000000000:90:001:0028	0,6649	вулиця Ревуцького, Дарницький район, місто Київ	Землі промисловості, транспорту, електронних комунікацій, енергетики, оборони та іншого призначення	12.13 Земельні ділянки загального користування, які використовуються як вулиці, майдани, проїзди, дороги, набережні
8000000000:90:001:0029	0,4028	вулиця Ревуцького, Дарницький район, місто Київ	Землі житлової та громадської забудови	02.12 Земельні ділянки загального користування, які використовуються як внутрішньоквартальні проїзди, пішохідні зони
8000000000:90:001:0030	0,1264	вулиця Ахматової Анни, Дарницький район, місто Київ	Землі промисловості, транспорту, електронних комунікацій, енергетики, оборони та іншого призначення	12.13 Земельні ділянки загального користування, які використовуються як вулиці, майдани, проїзди, дороги, набережні
8000000000:90:001:0032	0,0962	вулиця Ахматової Анни, Дарницький район, місто Київ	Землі промисловості, транспорту, електронних комунікацій, енергетики, оборони та іншого призначення	12.04 Для розміщення та експлуатації будівель і споруд автомобільного транспорту та дорожнього господарства
8000000000:90:001:0036	0,0250	вулиця Ревуцького 18, Дарницький район, місто Київ	Землі промисловості, транспорту, електронних комунікацій, енергетики, оборони та іншого призначення	14.02 Для розміщення, будівництва, експлуатації та обслуговування будівель і споруд об'єктів передачі електричної енергії
8000000000:90:001:0037	0,0087	вулиця Ревуцького, Дарницький район, місто Київ	Землі промисловості, транспорту, електронних комунікацій, енергетики, оборони та іншого призначення	12.04 Для розміщення та експлуатації будівель і споруд автомобільного транспорту та дорожнього господарства
8000000000:90:001:0038	2,0327	вулиця Олійника Степана 7, 9, 11, 13, Дарницький район, місто Київ	Землі житлової та громадської забудови	02.03 Для будівництва і обслуговування багатоквартирного житлового будинку

8000000000:90:001:0039	1,7172	вулиця Ревуцького, 18а, Дарницький район, місто Київ	Землі житлової та громадської забудови	02.10 Для будівництва і обслуговування багатоквартирного житлового будинку з об'єктами торгово-розважальної та ринкової інфраструктури
8000000000:90:001:0040	0,3030	вулиця Ревуцького, 16а, Дарницький район, місто Київ	Землі житлової та громадської забудови	03.10 Для будівництва та обслуговування адміністративних будинків, офісних будівель компаній, які займаються підприємницькою діяльністю, пов'язаною з отриманням прибутку
8000000000:90:001:0041	0,6985	вулиця Ревуцького, Дарницький район, місто Київ,	Землі житлової та громадської забудови	02.12 Земельні ділянки загального користування, які використовуються як внутрішньоквартальні проїзди, пішохідні зони
8000000000:90:001:0042	0,3701	вулиця Ахматової Анни, Дарницький район, місто Київ	Землі промисловості, транспорту, електронних комунікацій, енергетики, оборони та іншого призначення	12.07 Для розміщення та експлуатації будівель і споруд міського електротранспорту
8000000000:90:001:0043	0,1405	вулиця Ревуцького, 14, Дарницький район, місто Київ,	Землі житлової та громадської забудови	03.10 Для будівництва та обслуговування адміністративних будинків, офісних будівель компаній, які займаються підприємницькою діяльністю, пов'язаною з отриманням прибутку
8000000000:90:001:0044	0,8259	вулиця Драгоманова, Дарницький район, місто Київ,	Землі промисловості, транспорту, електронних комунікацій, енергетики, оборони та іншого призначення	12.13 Земельні ділянки загального користування, які використовуються як вулиці, майдани, проїзди, дороги, набережні

8000000000:90:001:0045	1,3246	вулиця Олійника Степана, 15, 17, 19, Дарницький район, місто Київ	Землі житлової та громадської забудови	02.03 Для будівництва і обслуговування багатоквартирного житлового будинку
8000000000:90:001:0046	0,0647	вулиця Ревуцького 28, Дарницький район, місто Київ,	Землі житлової та громадської забудови	03.10 Для будівництва та обслуговування адміністративних будинків, офісних будівель компаній, які займаються підприємницькою діяльністю, пов'язаною з отриманням прибутку
8000000000:90:001:0047	0,4146	вулиця Ревуцького , Дарницький район, місто Київ,	Землі житлової та громадської забудови	03.20 Земельні ділянки загального користування, які використовуються як внутрішньоквартальні проїзди, пішохідні зони
8000000000:90:001:0048	0,0172	вулиця Олійника Степана, 19, Дарницький район, місто Київ	Землі промисловості, транспорту, електронних комунікацій, енергетики, оборони та іншого призначення	14.02 Для розміщення, будівництва, експлуатації та обслуговування будівель і споруд об'єктів передачі електричної енергії
8000000000:90:001:0049	0,0200	вулиця Драгоманова, 19, Дарницький район, місто Київ,	Землі промисловості, транспорту, електронних комунікацій, енергетики, оборони та іншого призначення	11.04 Для розміщення та експлуатації основних, підсобних і допоміжних будівель та споруд технічної інфраструктури (виробництва та розподілення газу, постачання пари та гарячої води, збирання, очищення та розподілення води)
8000000000:90:001:0050	0,0242	вулиця Ревуцького, 186 , Дарницький район, місто Київ	Землі промисловості, транспорту, електронних комунікацій, енергетики, оборони та іншого призначення	13.01 Для розміщення та експлуатації об'єктів і споруд телекомунікацій

8000000000:90:001:0052	0,4989	вулиця Ахматової Анни, 3, Дарницький район, місто Київ	Землі житлової та громадської забудови	02.10 Для будівництва і обслуговування багатоквартирного житлового будинку з об'єктами торгово-розважальної та ринкової інфраструктури
8000000000:90:001:0053	0,2003	вулиця Ахматової Анни, Дарницький район, місто Київ	Землі промисловості, транспорту, електронних комунікацій, енергетики, оборони та іншого призначення	12.13 Земельні ділянки загального користування, які використовуються як вулиці, майдани, проїзди, дороги, набережні
8000000000:90:001:0054	0,2607	вулиця Олійника Степана, 21, Дарницький район, місто Київ	Землі житлової та громадської забудови	03.10 Для будівництва та обслуговування адміністративних будинків, офісних будівель компаній, які займаються підприємницькою діяльністю, пов'язаною з отриманням прибутку
8000000000:90:001:0056	1,0517	вулиця Ревуцького, Дарницький район, місто Київ	Землі житлової та громадської забудови	02.12 Земельні ділянки загального користування, які використовуються як внутрішньоквартальні проїзди, пішохідні зони
8000000000:90:001:0058	0,0157	вулиця Ахматової Анни, Дарницький район, місто Київ	Землі промисловості, транспорту, електронних комунікацій, енергетики, оборони та іншого призначення	12.04 Для розміщення та експлуатації будівель і споруд автомобільного транспорту та дорожнього господарства
8000000000:90:001:0062	0,0435	вулиця Ахматової Анни, Дарницький район, місто Київ	Землі промисловості, транспорту, електронних комунікацій, енергетики, оборони та іншого призначення	12.13 Земельні ділянки загального користування, які використовуються як вулиці, майдани, проїзди, дороги, набережні

8000000000:90:001:0063	1,3472	вулиця Ахматової Анни, 7/15, Дарницький район, місто Київ	Землі житлової та громадської забудови	02.10 Для будівництва і обслуговування багатоквартирного житлового будинку з об'єктами торгово-розважальної та ринкової інфраструктури
8000000000:90:001:0064	0,0163	вулиця Драгоманова, 15а, Дарницький район, місто Київ	Землі промисловості, транспорту, електронних комунікацій, енергетики, оборони та іншого призначення	14.02 Для розміщення, будівництва, експлуатації та обслуговування будівель і споруд об'єктів передачі електричної енергії
8000000000:90:001:0065	1,2929	вулиця Кошиця Олександра, 4, 4а, Дарницький район, місто Київ	Землі житлової та громадської забудови	02.10 Для будівництва і обслуговування багатоквартирного житлового будинку з об'єктами торгово-розважальної та ринкової інфраструктури
8000000000:90:001:0066	0,0161	вулиця Ревуцького, 34, Дарницький район, місто Київ	Землі промисловості, транспорту, електронних комунікацій, енергетики, оборони та іншого призначення	14.02 Для розміщення, будівництва, експлуатації та обслуговування будівель і споруд об'єктів передачі електричної енергії
8000000000:90:001:0067	1,9269	вулиця Ревуцького, 20, 24/4, Дарницький район, місто Київ	Землі житлової та громадської забудови	02.10 Для будівництва і обслуговування багатоквартирного житлового будинку з об'єктами торгово-розважальної та ринкової інфраструктури
8000000000:90:001:0068	1,0588	вулиця Драгоманова, 17, Дарницький район, місто Київ	Землі житлової та громадської забудови	02.10 Для будівництва і обслуговування багатоквартирного житлового будинку з об'єктами торгово-розважальної та ринкової інфраструктури

8000000000:90:001:0069	0,4351	вулиця Ревуцького, Дарницький район, місто Київ	Землі промисловості, транспорту, електронних комунікацій, енергетики, оборони та іншого призначення	12.13 Земельні ділянки загального користування, які використовуються як вулиці, майдани, проїзди, дороги, набережні
8000000000:90:001:0070	0,4561	вулиця Олійника Степана, Дарницький район, місто Київ	Землі промисловості, транспорту, електронних комунікацій, енергетики, оборони та іншого призначення	12.04 Для розміщення та експлуатації будівель і споруд автомобільного транспорту та дорожнього господарства
8000000000:90:001:0071	0,0133	вулиця Ахматової Анни, 5, Дарницький район, місто Київ	Землі промисловості, транспорту, електронних комунікацій, енергетики, оборони та іншого призначення	14.02 Для розміщення, будівництва, експлуатації та обслуговування будівель і споруд об'єктів передачі електричної енергії
8000000000:90:001:0073	0,0697	вулиця Тростянецька, 1, Дарницький район, місто Київ	Землі житлової та громадської забудови	03.07. Для будівництва та обслуговування будівель торгівлі
8000000000:90:001:0074	0,0524	вулиця Ревуцького, 32, Дарницький район, місто Київ	Землі житлової та громадської забудови	03.10 Для будівництва та обслуговування адміністративних будинків, офісних будівель компаній, які займаються підприємницькою діяльністю, пов'язаною з отриманням прибутку
8000000000:90:001:0075	0,1909	вулиця Драгоманова Дарницький район, місто Київ	Землі рекреаційного призначення	07.08 Земельні ділянки загального користування, які використовуються як зелені насадження загального користування
8000000000:90:001:0076	0,0107	вулиця Ахматової Анни, Дарницький район, місто Київ	Землі промисловості, транспорту, електронних комунікацій, енергетики, оборони та іншого призначення	12.13 Земельні ділянки загального користування, які використовуються як вулиці, майдани, проїзди, дороги, набережні

8000000000:90:001:0077	0,3764	вулиця Драгоманова, 17а, Дарницький район, місто Київ	Землі житлової та громадської забудови	02.09 Для будівництва і обслуговування паркінгів та автостоянок на землях житлової та громадської забудови
8000000000:90:001:0078	0,0996	вулиця Ревуцького, 22, Дарницький район, місто Київ	Землі житлової та громадської забудови	03.10 Для будівництва та обслуговування адміністративних будинків, офісних будівель компаній, які займаються підприємницькою діяльністю, пов'язаною з отриманням прибутку
8000000000:90:001:0079	0,0354	вулиця Ревуцького, Дарницький район, місто Київ	Землі житлової та громадської забудови	02.12 Земельні ділянки загального користування, які використовуються як внутрішньоквартальні проїзди, пішохідні зони
8000000000:90:001:0080	0,2775	вулиця Ахматової Анни, 7/15, Дарницький район, місто Київ	Землі житлової та громадської забудови	02.09 Для будівництва і обслуговування паркінгів та автостоянок на землях житлової та громадської забудови
8000000000:90:001:0151	0,0530	вулиця Ревуцького, Дарницький район, місто Київ	Землі промисловості, транспорту, електронних комунікацій, енергетики, оборони та іншого призначення	12.04 Для розміщення та експлуатації будівель і споруд автомобільного транспорту та дорожнього господарства
8000000000:90:001:0157	0,0165	вулиця Ревуцького, 24/4, Дарницький район, місто Київ	Землі промисловості, транспорту, електронних комунікацій, енергетики, оборони та іншого призначення	14.02 Для розміщення, будівництва, експлуатації та обслуговування будівель і споруд об'єктів передачі електричної енергії

5	365247038	Технічна документація із землеустрою щодо інвентаризації земель на території кадастрового кварталу 66:438 в межах острова Труханів обмежений річками Дніпро, Десенка та затокою Матвіївська у Дніпровському районі м. Києва	8000000000:66:438:0003	0,2558	вулиця Труханівська, острів Труханів, Дніпровський район, місто Київ	Землі водного фонду	10.08 Для культурно-оздоровчих потреб, рекреаційних, спортивних і туристичних цілей
			8000000000:66:438:0004	5,4897	вулиця Паркова дорога, острів Труханів, Дніпровський район, місто Київ	Землі водного фонду	10.15 Земельні ділянки під пляжами
			8000000000:66:438:0005	0,4107	Дніпровський район, місто Київ	Землі водного фонду	10.01 Для експлуатації та догляду за водними об'єктами
			8000000000:66:438:0006	0,6643	вулиця Паркова дорога, острів Труханів, Дніпровський район, місто Київ	Землі водного фонду	10.10 Для будівництва та експлуатації гідротехнічних, гідрометричних та лінійних споруд
			8000000000:66:438:0007	0,0090	вулиця Труханівська, острів Труханів, Дніпровський район, місто Київ	Землі водного фонду	10.08 Для культурно-оздоровчих потреб, рекреаційних, спортивних і туристичних цілей
			8000000000:66:438:0008	0,3212	вулиця Паркова дорога, 3 літ. "Л", літ. "Р", літ. "Н", острів Труханів, Дніпровський район, місто Київ	Землі водного фонду	10.08 Для культурно-оздоровчих потреб, рекреаційних, спортивних і туристичних цілей
			8000000000:66:438:0009	0,0122	вулиця Паркова дорога, 22, острів Труханів, Дніпровський район, місто Київ	Землі водного фонду	10.08 Для культурно-оздоровчих потреб, рекреаційних, спортивних і туристичних цілей
			8000000000:66:438:0010	0,0335	вулиця Паркова дорога, 23, острів Труханів, Дніпровський район, місто Київ	Землі водного фонду	10.08 Для культурно-оздоровчих потреб, рекреаційних, спортивних і туристичних цілей

8000000000:66:438:0012	2,5642	вулиця Труханівська, острів Труханів, Дніпровський район, місто Київ	Землі водного фонду	10.08 Для культурно-оздоровчих потреб, рекреаційних, спортивних і туристичних цілей
8000000000:66:438:0013	0,0074	вулиця Труханівська, острів Труханів, Дніпровський район, місто Київ	Землі водного фонду	10.08 Для культурно-оздоровчих потреб, рекреаційних, спортивних і туристичних цілей
8000000000:66:438:0014	0,4391	вулиця Труханівська, острів Труханів, Дніпровський район, місто Київ	Землі водного фонду	10.08 Для культурно-оздоровчих потреб, рекреаційних, спортивних і туристичних цілей
8000000000:66:438:0015	6,1760	вулиця Труханівська, 20-А, острів Труханів, Дніпровський район, місто Київ	Землі водного фонду	10.15 Земельні ділянки під пляжами
8000000000:66:438:0016	0,3192	вулиця Паркова дорога, 28, острів Труханів, Дніпровський район, місто Київ	Землі водного фонду	10.08 Для культурно-оздоровчих потреб, рекреаційних, спортивних і туристичних цілей
8000000000:66:438:0017	1,1735	вулиця Труханівська, острів Труханів, Дніпровський район, місто Київ	Землі водного фонду	10.15 Земельні ділянки під пляжами
8000000000:66:438:0018	0,0205	вулиця Паркова дорога, 28, острів Труханів, Дніпровський район, місто Київ	Землі водного фонду	10.08 Для культурно-оздоровчих потреб, рекреаційних, спортивних і туристичних цілей
8000000000:66:438:0019	0,0209	вулиця Труханівська, острів Труханів, Дніпровський район, місто Київ	Землі водного фонду	10.08 Для культурно-оздоровчих потреб, рекреаційних, спортивних і туристичних цілей

8000000000:66:438:0020	0,3460	вулиця Паркова дорога, острів Труханів, Дніпровський район, місто Київ	Землі водного фонду	10.08 Для культурно-оздоровчих потреб, рекреаційних, спортивних і туристичних цілей
8000000000:66:438:0021	0,2124	вулиця Труханівська, острів Труханів, Дніпровський район, місто Київ	Землі водного фонду	10.10 Для будівництва та експлуатації гідротехнічних, гідрометричних та лінійних споруд
8000000000:66:438:0022	0,3062	вулиця Паркова дорога, 6, острів Труханів, Дніпровський район, місто Київ	Землі водного фонду	10.08 Для культурно-оздоровчих потреб, рекреаційних, спортивних і туристичних цілей
8000000000:66:438:0023	0,3355	вулиця Паркова дорога, острів Труханів, Дніпровський район, місто Київ	Землі водного фонду	10.08 Для культурно-оздоровчих потреб, рекреаційних, спортивних і туристичних цілей
8000000000:66:438:0024	0,1543	вулиця Паркова дорога, 12, острів Труханів, Дніпровський район, місто Київ	Землі водного фонду	10.08 Для культурно-оздоровчих потреб, рекреаційних, спортивних і туристичних цілей
8000000000:66:438:0025	0,1011	вулиця Паркова дорога, 20-А, острів Труханів, Дніпровський район, місто Київ	Землі водного фонду	10.08 Для культурно-оздоровчих потреб, рекреаційних, спортивних і туристичних цілей
8000000000:66:438:0026	0,0459	вулиця Труханівська, острів Труханів, Дніпровський район, місто Київ	Землі водного фонду	10.10 Для будівництва та експлуатації гідротехнічних, гідрометричних та лінійних споруд
8000000000:66:438:0027	5,1565	вулиця Труханівська, острів Труханів, Дніпровський район, місто Київ	Землі водного фонду	10.08 Для культурно-оздоровчих потреб, рекреаційних, спортивних і туристичних цілей

8000000000:66:438:0029	0,0110	вулиця Труханівська, острів Труханів, Дніпровський район, місто Київ	Землі водного фонду	10.08 Для культурно-оздоровчих потреб, рекреаційних, спортивних і туристичних цілей
8000000000:66:438:0030	0,0117	вулиця Паркова дорога, 23, острів Труханів, Дніпровський район, місто Київ	Землі водного фонду	10.08 Для культурно-оздоровчих потреб, рекреаційних, спортивних і туристичних цілей
8000000000:66:438:0031	0,3228	вулиця Паркова, острів Труханів, Дніпровський район, місто Київ	Землі водного фонду	10.08 Для культурно-оздоровчих потреб, рекреаційних, спортивних і туристичних цілей
8000000000:66:438:0032	0,3715	вулиця Паркова дорога, 23, острів Труханів, Дніпровський район, місто Київ	Землі водного фонду	10.08 Для культурно-оздоровчих потреб, рекреаційних, спортивних і туристичних цілей
8000000000:66:438:0033	0,0132	вулиця Паркова дорога, острів Труханів, Дніпровський район, місто Київ	Землі водного фонду	10.08 Для культурно-оздоровчих потреб, рекреаційних, спортивних і туристичних цілей
8000000000:66:438:0034	0,6963	вулиця Труханівська, острів Труханів, Дніпровський район, місто Київ	Землі водного фонду	10.12 Для цілей підрозділів 10.01-10.11, 10.13-10.16 та для збереження та використання земель природно-заповідного фонду
8000000000:66:438:0035	0,0116	вулиця Труханівська, острів Труханів, Дніпровський район, місто Київ	Землі водного фонду	10.08 Для культурно-оздоровчих потреб, рекреаційних, спортивних і туристичних цілей
8000000000:66:438:0036	0,2607	вулиця Труханівська, острів Труханів, Дніпровський район, місто Київ	Землі водного фонду	10.12 Для цілей підрозділів 10.01-10.11, 10.13-10.16 та для збереження та використання земель природно-заповідного фонду

8000000000:66:438:0037	0,3216	вулиця Труханівська, острів Труханів, Дніпровський район, місто Київ	Землі водного фонду	10.12 Для цілей підрозділів 10.01-10.11, 10.13-10.16 та для збереження та використання земель природно-заповідного фонду
8000000000:66:438:0038	0,0232	вулиця Труханівська, острів Труханів, Дніпровський район, місто Київ	Землі водного фонду	10.08 Для культурно- оздоровчих потреб, рекреаційних, спортивних і туристичних цілей
8000000000:66:438:0039	0,7834	вулиця Паркова дорога, 18, острів Труханів, Дніпровський район, місто Київ	Землі водного фонду	10.08 Для культурно- оздоровчих потреб, рекреаційних, спортивних і туристичних цілей
8000000000:66:438:0040	0,8426	вулиця Труханівська, 12-А, острів Труханів, Дніпровський район, місто Київ	Землі водного фонду	10.08 Для культурно- оздоровчих потреб, рекреаційних, спортивних і туристичних цілей
8000000000:66:438:0041	1,8483	вулиця Паркова дорога, острів Труханів, Дніпровський район, місто Київ	Землі водного фонду	10.15 Земельні ділянки під пляжами
8000000000:66:438:0043	0,0143	вулиця Труханівська, острів Труханів, Дніпровський район, місто Київ	Землі водного фонду	10.08 Для культурно- оздоровчих потреб, рекреаційних, спортивних і туристичних цілей
8000000000:66:438:0044	0,0095	вулиця Паркова дорога, 23, острів Труханів, Дніпровський район, місто Київ	Землі водного фонду	10.08 Для культурно- оздоровчих потреб, рекреаційних, спортивних і туристичних цілей
8000000000:66:438:0045	0,0432	вулиця Паркова, острів Труханів, Дніпровський район, місто Київ	Землі водного фонду	10.08 Для культурно- оздоровчих потреб, рекреаційних, спортивних і туристичних цілей

8000000000:66:438:0046	1,0028	вулиця Труханівська, острів Труханів, Дніпровський район, місто Київ	Землі водного фонду	10.10 Для будівництва та експлуатації гідротехнічних, гідрометричних та лінійних споруд
8000000000:66:438:0047	6,5622	вулиця Труханівська, острів Труханів, Дніпровський район, місто Київ	Землі водного фонду	10.08 Для культурно-оздоровчих потреб, рекреаційних, спортивних і туристичних цілей
8000000000:66:438:0048	0,7637	вулиця Паркова дорога, острів Труханів, Дніпровський район, місто Київ	Землі водного фонду	10.08 Для культурно-оздоровчих потреб, рекреаційних, спортивних і туристичних цілей
8000000000:66:438:0049	0,0092	вулиця Труханівська, острів Труханів, Дніпровський район, місто Київ	Землі водного фонду	10.08 Для культурно-оздоровчих потреб, рекреаційних, спортивних і туристичних цілей
8000000000:66:438:0050	1,3223	вулиця Труханівська, острів Труханів, Дніпровський район, місто Київ	Землі водного фонду	10.08 Для культурно-оздоровчих потреб, рекреаційних, спортивних і туристичних цілей
8000000000:66:438:0051	0,3463	вулиця Паркова дорога, 20-А, острів Труханів, Дніпровський район, місто Київ	Землі водного фонду	10.08 Для культурно-оздоровчих потреб, рекреаційних, спортивних і туристичних цілей
8000000000:66:438:0052	0,0409	вулиця Паркова, острів Труханів, Дніпровський район, місто Київ	Землі водного фонду	10.08 Для культурно-оздоровчих потреб, рекреаційних, спортивних і туристичних цілей
8000000000:66:438:0055	0,0455	вулиця Труханівська, острів Труханів, Дніпровський район, місто Київ	Землі водного фонду	10.08 Для культурно-оздоровчих потреб, рекреаційних, спортивних і туристичних цілей

8000000000:66:438:0057	0,4529	вулиця Паркова дорога, острів Труханів, Дніпровський район, місто Київ	Землі водного фонду	10.08 Для культурно-оздоровчих потреб, рекреаційних, спортивних і туристичних цілей
8000000000:66:438:0058	0,0105	вулиця Паркова дорога, 22, острів Труханів, Дніпровський район, місто Київ	Землі водного фонду	10.08 Для культурно-оздоровчих потреб, рекреаційних, спортивних і туристичних цілей
8000000000:66:438:0059	0,0960	вулиця Паркова дорога, 23, острів Труханів, Дніпровський район, місто Київ	Землі водного фонду	10.08 Для культурно-оздоровчих потреб, рекреаційних, спортивних і туристичних цілей
8000000000:66:438:0060	0,0086	вулиця Паркова дорога, 28, острів Труханів, Дніпровський район, місто Київ	Землі водного фонду	10.08 Для культурно-оздоровчих потреб, рекреаційних, спортивних і туристичних цілей
8000000000:66:438:0061	1,8911	вулиця Труханівська, острів Труханів, Дніпровський район, місто Київ	Землі водного фонду	10.12 Для цілей підрозділів 10.01-10.11, 10.13-10.16 та для збереження та використання земель природно-заповідного фонду
8000000000:66:438:0062	0,0256	вулиця Труханівська, острів Труханів, Дніпровський район, місто Київ	Землі водного фонду	10.08 Для культурно-оздоровчих потреб, рекреаційних, спортивних і туристичних цілей
8000000000:66:438:0063	0,3090	вулиця Паркова, острів Труханів, Дніпровський район, місто Київ	Землі водного фонду	10.08 Для культурно-оздоровчих потреб, рекреаційних, спортивних і туристичних цілей

8000000000:66:438:0064	0,0134	вулиця Паркова дорога, 22, острів Труханів, Дніпровський район, місто Київ	Землі водного фонду	10.08 Для культурно-оздоровчих потреб, рекреаційних, спортивних і туристичних цілей
8000000000:66:438:0065	0,0378	вулиця Паркова дорога, 22, острів Труханів, Дніпровський район, місто Київ	Землі водного фонду	10.08 Для культурно-оздоровчих потреб, рекреаційних, спортивних і туристичних цілей
8000000000:66:438:0066	0,0201	вулиця Труханівська, острів Труханів, Дніпровський район, місто Київ	Землі водного фонду	10.08 Для культурно-оздоровчих потреб, рекреаційних, спортивних і туристичних цілей
8000000000:66:438:0067	1,0067	вулиця Паркова дорога, острів Труханів, Дніпровський район, місто Київ	Землі водного фонду	10.10 Для будівництва та експлуатації гідротехнічних, гідрометричних та лінійних споруд
8000000000:66:438:0068	0,0068	вулиця Труханівська, острів Труханів, Дніпровський район, місто Київ	Землі водного фонду	10.08 Для культурно-оздоровчих потреб, рекреаційних, спортивних і туристичних цілей
8000000000:66:438:0069	0,0232	вулиця Труханівська, острів Труханів, Дніпровський район, місто Київ	Землі водного фонду	10.08 Для культурно-оздоровчих потреб, рекреаційних, спортивних і туристичних цілей
8000000000:66:438:0070	0,3530	вулиця Труханівська, острів Труханів, Дніпровський район, місто Київ	Землі водного фонду	10.08 Для культурно-оздоровчих потреб, рекреаційних, спортивних і туристичних цілей
8000000000:66:438:0071	0,0067	вулиця Труханівська, острів Труханів, Дніпровський район, місто Київ	Землі промисловості, транспорту, електронних комунікацій, енергетики, оборони та іншого призначення	14.02 Для розміщення, будівництва, експлуатації та обслуговування будівель і споруд об'єктів передачі електричної енергії

8000000000:66:438:0072	1,3428	вулиця Труханівська, острів Труханів, Дніпровський район, місто Київ	Землі водного фонду	10.12 Для цілей підрозділів 10.01-10.11, 10.13-10.16 та для збереження та використання земель природно-заповідного фонду
8000000000:66:438:0073	0,2627	острів Труханів, Дніпровський район, місто Київ	Землі водного фонду	10.10 Для будівництва та експлуатації гідротехнічних, гідрометричних та лінійних споруд
8000000000:66:438:0074	2,6899	вулиця Труханівська, острів Труханів, Дніпровський район, місто Київ	Землі водного фонду	10.08 Для культурно- оздоровчих потреб, рекреаційних, спортивних і туристичних цілей
8000000000:66:438:0075	0,1763	вулиця Труханівська, острів Труханів, Дніпровський район, місто Київ	Землі водного фонду	10.08 Для культурно- оздоровчих потреб, рекреаційних, спортивних і туристичних цілей
8000000000:66:438:0076	2,2674	вулиця Труханівська, острів Труханів, Дніпровський район, місто Київ	Землі водного фонду	10.08 Для культурно- оздоровчих потреб, рекреаційних, спортивних і туристичних цілей
8000000000:66:438:0077	0,0416	вулиця Труханівська, острів Труханів, Дніпровський район, місто Київ	Землі водного фонду	10.08 Для культурно- оздоровчих потреб, рекреаційних, спортивних і туристичних цілей
8000000000:66:438:0078	0,3579	вулиця Паркова дорога, острів Труханів, Дніпровський район, місто Київ	Землі водного фонду	10.08 Для культурно- оздоровчих потреб, рекреаційних, спортивних і туристичних цілей

8000000000:66:438:0079	0,0311	вулиця Труханівська, острів Труханів, Дніпровський район, місто Київ	Землі промисловості, транспорту, електронних комунікацій, енергетики, оборони та іншого призначення	11.04 Для розміщення та експлуатації основних, підсобних і допоміжних будівель та споруд технічної інфраструктури (виробництва та розподілення газу, постачання пари та гарячої води, збирання, очищення та розподілення води)
8000000000:66:438:0080	1,0776	вулиця Паркова дорога, острів Труханів, Дніпровський район, місто Київ	Землі водного фонду	10.08 Для культурно- оздоровчих потреб, рекреаційних, спортивних і туристичних цілей
8000000000:66:438:0081	0,8210	вулиця Паркова дорога, острів Труханів, Дніпровський район, місто Київ	Землі водного фонду	10.08 Для культурно- оздоровчих потреб, рекреаційних, спортивних і туристичних цілей
8000000000:66:438:0082	0,1927	вулиця Паркова дорога, 23, острів Труханів, Дніпровський район, місто Київ	Землі водного фонду	10.08 Для культурно- оздоровчих потреб, рекреаційних, спортивних і туристичних цілей
8000000000:66:438:0083	0,6781	вулиця Паркова дорога, 12, острів Труханів, Дніпровський район, місто Київ	Землі водного фонду	10.08 Для культурно- оздоровчих потреб, рекреаційних, спортивних і туристичних цілей
8000000000:66:438:0084	0,3794	вулиця Труханівська, острів Труханів, Дніпровський район, місто Київ	Землі водного фонду	10.08 Для культурно- оздоровчих потреб, рекреаційних, спортивних і туристичних цілей

8000000000:66:438:0085	24,6655	вулиця Паркова дорога, острів Труханів, Дніпровський район, місто Київ	Землі водного фонду	10.08 Для культурно-оздоровчих потреб, рекреаційних, спортивних і туристичних цілей
8000000000:66:438:0086	0,4293	вулиця Паркова дорога, 23, острів Труханів, Дніпровський район, місто Київ	Землі водного фонду	10.08 Для культурно-оздоровчих потреб, рекреаційних, спортивних і туристичних цілей
8000000000:66:438:0087	0,9263	вулиця Труханівська, острів Труханів, Дніпровський район, місто Київ	Землі водного фонду	10.10 Для будівництва та експлуатації гідротехнічних, гідрометричних та лінійних споруд
8000000000:66:438:0088	0,7676	вулиця Паркова дорога, острів Труханів, Дніпровський район, місто Київ	Землі водного фонду	10.08 Для культурно-оздоровчих потреб, рекреаційних, спортивних і туристичних цілей
8000000000:66:438:0089	0,1397	вулиця Труханівська, острів Труханів, Дніпровський район, місто Київ	Землі водного фонду	10.12 Для цілей підрозділів 10.01-10.11, 10.13-10.16 та для збереження та використання земель природно-заповідного фонду
8000000000:66:438:0090	0,0072	вулиця Паркова дорога, 28, острів Труханів, Дніпровський район, місто Київ	Землі водного фонду	10.08 Для культурно-оздоровчих потреб, рекреаційних, спортивних і туристичних цілей
8000000000:66:438:0091	0,0249	вулиця Труханівська, острів Труханів, Дніпровський район, місто Київ	Землі водного фонду	10.08 Для культурно-оздоровчих потреб, рекреаційних, спортивних і туристичних цілей

8000000000:66:438:0092	0,0183	вулиця Паркова дорога, 23, острів Труханів, Дніпровський район, місто Київ	Землі водного фонду	10.08 Для культурно-оздоровчих потреб, рекреаційних, спортивних і туристичних цілей
8000000000:66:438:0093	0,1034	вулиця Труханівська, острів Труханів, Дніпровський район, місто Київ	Землі водного фонду	10.08 Для культурно-оздоровчих потреб, рекреаційних, спортивних і туристичних цілей
8000000000:66:438:0094	0,0144	вулиця Паркова дорога, 23, острів Труханів, Дніпровський район, місто Київ	Землі водного фонду	10.08 Для культурно-оздоровчих потреб, рекреаційних, спортивних і туристичних цілей
8000000000:66:438:0095	0,0809	вулиця Паркова дорога, острів Труханів, Дніпровський район, місто Київ	Землі водного фонду	10.12 Для цілей підрозділів 10.01-10.11, 10.13-10.16 та для збереження та використання земель природно-заповідного фонду
8000000000:66:438:0096	1,3708	вулиця Паркова дорога, острів Труханів, Дніпровський район, місто Київ	Землі водного фонду	10.08 Для культурно-оздоровчих потреб, рекреаційних, спортивних і туристичних цілей
8000000000:66:438:0097	0,5442	вулиця Паркова дорога, 28, острів Труханів, Дніпровський район, місто Київ	Землі водного фонду	10.08 Для культурно-оздоровчих потреб, рекреаційних, спортивних і туристичних цілей
8000000000:66:438:0098	0,4916	вулиця Паркова дорога, острів Труханів, Дніпровський район, місто Київ	Землі водного фонду	10.08 Для культурно-оздоровчих потреб, рекреаційних, спортивних і туристичних цілей

8000000000:66:438:0099	0,3407	вулиця Труханівська, острів Труханів, Дніпровський район, місто Київ	Землі водного фонду	10.12 Для цілей підрозділів 10.01-10.11, 10.13-10.16 та для збереження та використання земель природно-заповідного фонду
8000000000:66:438:0101	0,7307	вулиця Паркова дорога, острів Труханів, Дніпровський район, місто Київ	Землі водного фонду	10.08 Для культурно- оздоровчих потреб, рекреаційних, спортивних і туристичних цілей
8000000000:66:438:0102	0,0606	вулиця Паркова дорога, 22, острів Труханів, Дніпровський район, місто Київ	Землі водного фонду	10.08 Для культурно- оздоровчих потреб, рекреаційних, спортивних і туристичних цілей
8000000000:66:438:0103	0,0092	вулиця Паркова дорога, 23, острів Труханів, Дніпровський район, місто Київ	Землі водного фонду	10.08 Для культурно- оздоровчих потреб, рекреаційних, спортивних і туристичних цілей
8000000000:66:438:0104	0,0637	вулиця Паркова дорога, 12, острів Труханів, Дніпровський район, місто Київ	Землі водного фонду	10.08 Для культурно- оздоровчих потреб, рекреаційних, спортивних і туристичних цілей
8000000000:66:438:0105	0,0185	вулиця Паркова дорога, 28, острів Труханів, Дніпровський район, місто Київ	Землі водного фонду	10.08 Для культурно- оздоровчих потреб, рекреаційних, спортивних і туристичних цілей
8000000000:66:438:0106	0,0509	вулиця Паркова дорога, 23, острів Труханів, Дніпровський район, місто Київ	Землі водного фонду	10.08 Для культурно- оздоровчих потреб, рекреаційних, спортивних і туристичних цілей

8000000000:66:438:0109	0,0080	вулиця Труханівська, острів Труханів, Дніпровський район, місто Київ	Землі водного фонду	10.08 Для культурно-оздоровчих потреб, рекреаційних, спортивних і туристичних цілей
8000000000:66:438:0110	0,0200	вулиця Труханівська, острів Труханів, Дніпровський район, місто Київ	Землі водного фонду	10.12 Для цілей підрозділів 10.01-10.11, 10.13-10.16 та для збереження та використання земель природно-заповідного фонду
8000000000:66:438:0115	0,0067	вулиця Паркова дорога, 22, острів Труханів, Дніпровський район, місто Київ	Землі водного фонду	10.08 Для культурно-оздоровчих потреб, рекреаційних, спортивних і туристичних цілей
8000000000:66:438:0119	0,2881	вулиця Паркова, острів Труханів, Дніпровський район, місто Київ	Землі водного фонду	10.10 Для будівництва та експлуатації гідротехнічних, гідрометричних та лінійних споруд
8000000000:66:438:0120	0,0633	вулиця Труханівська, острів Труханів, Дніпровський район, місто Київ	Землі водного фонду	10.08 Для культурно-оздоровчих потреб, рекреаційних, спортивних і туристичних цілей
8000000000:66:438:0123	0,3643	вулиця Паркова дорога, 3 літ. "Ж", "З", "И", острів Труханів, Дніпровський район, місто Київ	Землі водного фонду	10.08 Для культурно-оздоровчих потреб, рекреаційних, спортивних і туристичних цілей
8000000000:66:438:0124	0,0644	вулиця Паркова дорога, 23, острів Труханів, Дніпровський район, місто Київ	Землі водного фонду	10.08 Для культурно-оздоровчих потреб, рекреаційних, спортивних і туристичних цілей

8000000000:66:438:0125	0,0131	вулиця Паркова дорога, 28, острів Труханів, Дніпровський район, місто Київ	Землі водного фонду	10.08 Для культурно-оздоровчих потреб, рекреаційних, спортивних і туристичних цілей
8000000000:66:438:0126	0,3575	вулиця Труханівська, острів Труханів, Дніпровський район, місто Київ	Землі водного фонду	10.10 Для будівництва та експлуатації гідротехнічних, гідрометричних та лінійних споруд
8000000000:66:438:0128	1,7625	вулиця Труханівська, острів Труханів, Дніпровський район, місто Київ	Землі водного фонду	10.08 Для культурно-оздоровчих потреб, рекреаційних, спортивних і туристичних цілей
8000000000:66:438:0129	0,0244	вулиця Труханівська, острів Труханів, Дніпровський район, місто Київ	Землі водного фонду	10.08 Для культурно-оздоровчих потреб, рекреаційних, спортивних і туристичних цілей
8000000000:66:438:0130	0,1762	вулиця Паркова дорога, острів Труханів, Дніпровський район, місто Київ	Землі водного фонду	10.10 Для будівництва та експлуатації гідротехнічних, гідрометричних та лінійних споруд
8000000000:66:438:0131	1,6074	вулиця Труханівська, острів Труханів, Дніпровський район, місто Київ	Землі водного фонду	10.12 Для цілей підрозділів 10.01-10.11, 10.13-10.16 та для збереження та використання земель природно-заповідного фонду
8000000000:66:438:0132	0,2372	вулиця Паркова дорога, острів Труханів, Дніпровський район, місто Київ	Землі водного фонду	10.08 Для культурно-оздоровчих потреб, рекреаційних, спортивних і туристичних цілей
8000000000:66:438:0134	2,1705	вулиця Паркова дорога, острів Труханів, Дніпровський район, місто Київ	Землі водного фонду	10.08 Для культурно-оздоровчих потреб, рекреаційних, спортивних і туристичних цілей

8000000000:66:438:0135	0,0771	вулиця Труханівська, острів Труханів, Дніпровський район, місто Київ	Землі водного фонду	10.08 Для культурно-оздоровчих потреб, рекреаційних, спортивних і туристичних цілей
8000000000:66:438:0139	0,0789	вулиця Труханівська, острів Труханів, Дніпровський район, місто Київ	Землі водного фонду	10.08 Для культурно-оздоровчих потреб, рекреаційних, спортивних і туристичних цілей
8000000000:66:438:0140	0,0312	вулиця Труханівська, острів Труханів, Дніпровський район, місто Київ	Землі водного фонду	10.10 Для будівництва та експлуатації гідротехнічних, гідрометричних та лінійних споруд
8000000000:66:438:0141	0,0179	вулиця Труханівська, острів Труханів, Дніпровський район, місто Київ	Землі водного фонду	10.08 Для культурно-оздоровчих потреб, рекреаційних, спортивних і туристичних цілей
8000000000:66:438:0142	1,6622	вулиця Труханівська, острів Труханів, Дніпровський район, місто Київ	Землі водного фонду	10.15 Земельні ділянки під пляжами
8000000000:66:438:0143	0,0183	вулиця Паркова дорога, 28, острів Труханів, Дніпровський район, місто Київ	Землі водного фонду	10.08 Для культурно-оздоровчих потреб, рекреаційних, спортивних і туристичних цілей
8000000000:66:438:0144	0,0355	вулиця Труханівська, острів Труханів, Дніпровський район, місто Київ	Землі водного фонду	10.10 Для будівництва та експлуатації гідротехнічних, гідрометричних та лінійних споруд
8000000000:66:438:0148	0,3727	вулиця Труханівська, острів Труханів, Дніпровський район, місто Київ	Землі водного фонду	10.08 Для культурно-оздоровчих потреб, рекреаційних, спортивних і туристичних цілей

8000000000:66:438:0149	0,7407	вулиця Паркова дорога, 20-А, острів Труханів, Дніпровський район, місто Київ	Землі водного фонду	10.08 Для культурно-оздоровчих потреб, рекреаційних, спортивних і туристичних цілей
8000000000:66:438:0150	0,0093	вулиця Труханівська, 10-Г, острів Труханів, Дніпровський район, місто Київ	Землі промисловості, транспорту, електронних комунікацій, енергетики, оборони та іншого призначення	15.01 Для розміщення та постійної діяльності Збройних Сил України
8000000000:66:438:0152	1,6356	вулиця Труханівська, острів Труханів, Дніпровський район, місто Київ	Землі водного фонду	10.12 Для цілей підрозділів 10.01-10.11, 10.13-10.16 та для збереження та використання земель природно-заповідного фонду
8000000000:66:438:0153	0,1447	вулиця Труханівська, острів Труханів, Дніпровський район, місто Київ	Землі водного фонду	10.12 Для цілей підрозділів 10.01-10.11, 10.13-10.16 та для збереження та використання земель природно-заповідного фонду
8000000000:66:438:0154	0,0101	вулиця Паркова дорога, 22, острів Труханів, Дніпровський район, місто Київ	Землі водного фонду	10.08 Для культурно-оздоровчих потреб, рекреаційних, спортивних і туристичних цілей
8000000000:66:438:0155	0,0437	вулиця Паркова дорога, 22, острів Труханів, Дніпровський район, місто Київ	Землі водного фонду	10.08 Для культурно-оздоровчих потреб, рекреаційних, спортивних і туристичних цілей
8000000000:66:438:0157	0,2494	вулиця Паркова дорога, острів Труханів, Дніпровський район, місто Київ	Землі водного фонду	10.08 Для культурно-оздоровчих потреб, рекреаційних, спортивних і туристичних цілей

8000000000:66:438:0158	0,0150	вулиця Паркова дорога, острів Труханів, Дніпровський район, місто Київ	Землі водного фонду	10.08 Для культурно-оздоровчих потреб, рекреаційних, спортивних і туристичних цілей
8000000000:66:438:0159	0,0112	вулиця Труханівська, острів Труханів, Дніпровський район, місто Київ	Землі водного фонду	10.08 Для культурно-оздоровчих потреб, рекреаційних, спортивних і туристичних цілей
8000000000:66:438:0160	0,0180	вулиця Паркова дорога, 23, острів Труханів, Дніпровський район, місто Київ	Землі водного фонду	10.08 Для культурно-оздоровчих потреб, рекреаційних, спортивних і туристичних цілей
8000000000:66:438:0161	0,0841	вулиця Паркова, острів Труханів, Дніпровський район, місто Київ	Землі водного фонду	10.08 Для культурно-оздоровчих потреб, рекреаційних, спортивних і туристичних цілей
8000000000:66:438:0162	0,6039	вулиця Паркова дорога, острів Труханів, Дніпровський район, місто Київ	Землі водного фонду	10.15 Земельні ділянки під пляжами
8000000000:66:438:0163	0,2341	вулиця Паркова дорога, острів Труханів, Дніпровський район, місто Київ	Землі водного фонду	10.15 Земельні ділянки під пляжами
8000000000:66:438:0164	0,0112	вулиця Паркова дорога, 23, острів Труханів, Дніпровський район, місто Київ	Землі водного фонду	10.08 Для культурно-оздоровчих потреб, рекреаційних, спортивних і туристичних цілей

8000000000:66:438:0165	0,0064	вулиця Паркова дорога, 23, острів Труханів, Дніпровський район, місто Київ	Землі водного фонду	10.08 Для культурно-оздоровчих потреб, рекреаційних, спортивних і туристичних цілей
8000000000:66:438:0166	7,2538	вулиця Труханівська, острів Труханів, Дніпровський район, місто Київ	Землі водного фонду	10.08 Для культурно-оздоровчих потреб, рекреаційних, спортивних і туристичних цілей
8000000000:66:438:0167	0,0239	вулиця Паркова дорога, 22, острів Труханів, Дніпровський район, місто Київ	Землі водного фонду	10.08 Для культурно-оздоровчих потреб, рекреаційних, спортивних і туристичних цілей
8000000000:66:438:0168	0,6496	вулиця Труханівська, острів Труханів, Дніпровський район, місто Київ	Землі водного фонду	10.10 Для будівництва та експлуатації гідротехнічних, гідрометричних та лінійних споруд
8000000000:66:438:0169	1,1403	вулиця Паркова дорога, 18, острів Труханів, Дніпровський район, місто Київ	Землі водного фонду	10.08 Для культурно-оздоровчих потреб, рекреаційних, спортивних і туристичних цілей
8000000000:66:438:0170	0,3494	вулиця Паркова дорога, острів Труханів, Дніпровський район, місто Київ	Землі водного фонду	10.08 Для культурно-оздоровчих потреб, рекреаційних, спортивних і туристичних цілей
8000000000:66:438:0171	0,1488	вулиця Паркова дорога, 3 літ. "П", літ. "К", острів Труханів, Дніпровський район, місто Київ	Землі водного фонду	10.08 Для культурно-оздоровчих потреб, рекреаційних, спортивних і туристичних цілей

8000000000:66:438:0173	0,0582	вулиця Паркова дорога, 23, острів Труханів, Дніпровський район, місто Київ	Землі водного фонду	10.08 Для культурно-оздоровчих потреб, рекреаційних, спортивних і туристичних цілей
8000000000:66:438:0174	0,0179	вулиця Паркова дорога, острів Труханів, Дніпровський район, місто Київ	Землі промисловості, транспорту, електронних комунікацій, енергетики, оборони та іншого призначення	14.02 Для розміщення, будівництва, експлуатації та обслуговування будівель і споруд об'єктів передачі електричної енергії
8000000000:66:438:0175	0,0470	вулиця Паркова дорога, 23, острів Труханів, Дніпровський район, місто Київ	Землі водного фонду	10.08 Для культурно-оздоровчих потреб, рекреаційних, спортивних і туристичних цілей
8000000000:66:438:0176	140,9219	вулиця Труханівська, острів Труханів, Дніпровський район, місто Київ	Землі водного фонду	10.08 Для культурно-оздоровчих потреб, рекреаційних, спортивних і туристичних цілей
8000000000:66:438:0177	0,0079	вулиця Паркова дорога, 28, острів Труханів, Дніпровський район, місто Київ	Землі водного фонду	10.08 Для культурно-оздоровчих потреб, рекреаційних, спортивних і туристичних цілей
8000000000:66:438:0178	88,6510	вулиця Труханівська, острів Труханів, Дніпровський район, місто Київ	Землі водного фонду	10.08 Для культурно-оздоровчих потреб, рекреаційних, спортивних і туристичних цілей
8000000000:66:438:0179	0,0071	вулиця Паркова дорога, 28, острів Труханів, Дніпровський район, місто Київ	Землі водного фонду	10.08 Для культурно-оздоровчих потреб, рекреаційних, спортивних і туристичних цілей

8000000000:66:438:0180	4,4514	вулиця Труханівська, острів Труханів, Дніпровський район, місто Київ	Землі водного фонду	10.12 Для цілей підрозділів 10.01-10.11, 10.13-10.16 та для збереження та використання земель природно-заповідного фонду
8000000000:66:438:0181	7,0069	вулиця Паркова дорога, острів Труханів, Дніпровський район, місто Київ	Землі водного фонду	10.08 Для культурно- оздоровчих потреб, рекреаційних, спортивних і туристичних цілей
8000000000:66:438:0182	0,0088	вулиця Труханівська, острів Труханів, Дніпровський район, місто Київ	Землі водного фонду	10.08 Для культурно- оздоровчих потреб, рекреаційних, спортивних і туристичних цілей
8000000000:66:438:0183	0,0568	вулиця Труханівська, 4, острів Труханів, Дніпровський район, місто Київ	Землі водного фонду	10.10 Для будівництва та експлуатації гідротехнічних, гідрометричних та лінійних споруд
8000000000:66:438:0184	34,7582	вулиця Труханівська, острів Труханів, Дніпровський район, місто Київ	Землі водного фонду	10.08 Для культурно- оздоровчих потреб, рекреаційних, спортивних і туристичних цілей
8000000000:66:438:0185	0,0756	вулиця Паркова дорога, 22, острів Труханів, Дніпровський район, місто Київ	Землі водного фонду	10.08 Для культурно- оздоровчих потреб, рекреаційних, спортивних і туристичних цілей
8000000000:66:438:0186	0,0995	вулиця Паркова дорога, 3 літ. "Л", літ. "Р", літ. "Н", острів Труханів, Дніпровський район, місто Київ	Землі водного фонду	10.08 Для культурно- оздоровчих потреб, рекреаційних, спортивних і туристичних цілей

8000000000:66:438:0187	0,0049	вулиця Труханівська, острів Труханів, Дніпровський район, місто Київ	Землі промисловості, транспорту, електронних комунікацій, енергетики, оборони та іншого призначення	14.02 Для розміщення, будівництва, експлуатації та обслуговування будівель і споруд об'єктів передачі електричної енергії
8000000000:66:438:0189	9,6405	вулиця Паркова, острів Труханів, Дніпровський район, місто Київ	Землі водного фонду	10.15 Земельні ділянки під пляжами
8000000000:66:438:0190	0,0134	вулиця Труханівська, острів Труханів, Дніпровський район, місто Київ	Землі водного фонду	10.08 Для культурно- оздоровчих потреб, рекреаційних, спортивних і туристичних цілей
8000000000:66:438:0191	0,9222	вулиця Паркова, острів Труханів, Дніпровський район, місто Київ	Землі водного фонду	10.08 Для культурно- оздоровчих потреб, рекреаційних, спортивних і туристичних цілей
8000000000:66:438:0192	0,1067	острів Труханів, Дніпровський район, місто Київ	Землі водного фонду	10.08 Для культурно- оздоровчих потреб, рекреаційних, спортивних і туристичних цілей
8000000000:66:438:0193	1,5891	вулиця Труханівська, 18а, острів Труханів, Дніпровський район, місто Київ	Землі водного фонду	10.08 Для культурно- оздоровчих потреб, рекреаційних, спортивних і туристичних цілей
8000000000:66:438:0194	0,0756	вулиця Труханівська, 18, острів Труханів, Дніпровський район, місто Київ	Землі водного фонду	10.08 Для культурно- оздоровчих потреб, рекреаційних, спортивних і туристичних цілей
8000000000:66:438:0196	0,3862	вулиця Труханівська, острів Труханів, Дніпровський район, місто Київ	Землі водного фонду	10.08 Для культурно- оздоровчих потреб, рекреаційних, спортивних і туристичних цілей

		8000000000:66:438:0286	0,1013	вулиця Труханівська, острів Труханів, Дніпровський район, місто Київ	Землі водного фонду	10.12 Для цілей підрозділів 10.01-10.11, 10.13-10.16 та для збереження та використання земель природно-заповідного фонду
		8000000000:66:438:0854	0,0184	вулиця Труханівська, острів Труханів, Дніпровський район, місто Київ	Землі водного фонду	10.08 Для культурно- оздоровчих потреб, рекреаційних, спортивних і туристичних цілей
		8000000000:66:438:1026	0,6808	вулиця Паркова, острів Труханів, Дніпровський район, місто Київ	Землі водного фонду	10.08 Для культурно- оздоровчих потреб, рекреаційних, спортивних і туристичних цілей

Київський міський голова

Віталій КЛИЧКО



№ з/п	Кад. номер	Код цільового призначення	Площа (га)
1	0011	02.12	0,0571
2	0030	02.12	0,0185
3	0010	12.13	0,0722
4	0022	12.13	0,0937
5	0023	12.13	0,1328
6	0024	12.13	0,2686
7	0025	12.13	0,1112
8	0028	12.13	0,0151
9	0032	12.13	0,5918
10	0007	11.02	0,0311
11	0014	11.02	0,1379
12	0031	11.02	1,2398
13	0013	12.04	0,3848
14	0015	12.04	0,1676
15	0018	12.04	0,0178
16	0026	12.04	0,1607
17	0012	12.07	0,0142
18	0029	12.07	0,0121
19	0033	12.07	0,3548
	Разом		3,8818

Умовні позначення:

— Межі земельних ділянок



№ з/п	Кад. номер	Код цільового призначення	Площа (га)
1	0003	02.03	0,2614
2	0004	02.03	0,1661
3	0009	02.03	0,2183
4	0012	02.03	0,1404
5	0015	02.03	0,2181
6	0017	02.03	0,3232
7	0018	02.03	0,1965
8	0022	02.03	0,1860
9	0001	02.10	0,1483
10	0005	02.10	0,2819
11	0016	02.10	0,3102
12	0013	02.12	0,0245
13	0019	02.12	0,1002
14	0002	12.13	0,1462
15	0007	12.13	0,1447
16	0010	12.13	0,1332
17	0027	12.13	0,1576
18	0011	12.04	0,1411
19	0020	12.04	0,1381
20	0006	14.02	0,0158
	Разом		3,4518

Умовні позначення:

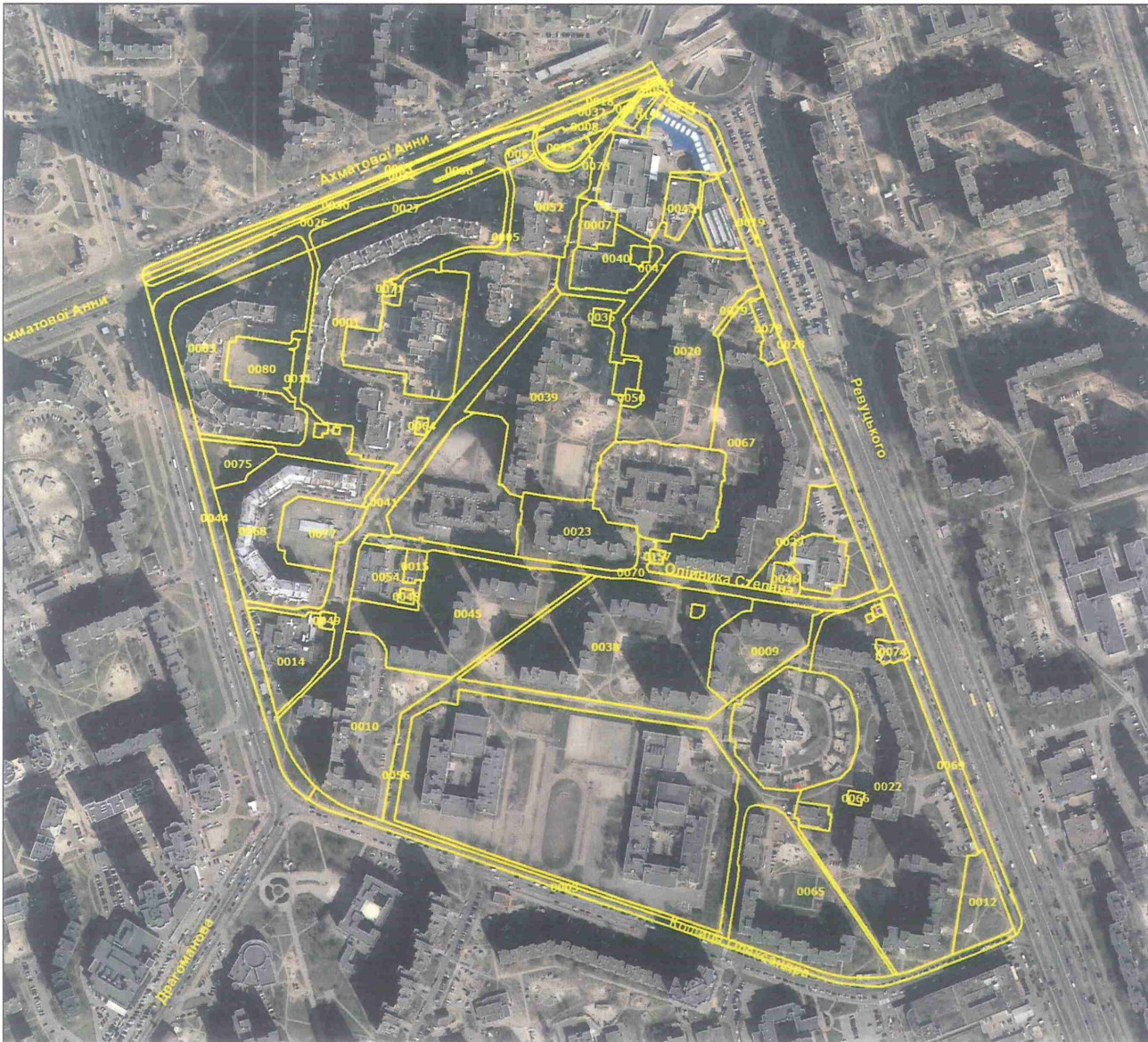
— Межі земельних ділянок



№ з/п	Кад. номер	Код цільового призначення	Площа (га)
1	0009	02.03	0,5676
2	0038	02.03	2,0327
3	0045	02.03	1,3246
4	0077	02.09	0,3764
5	0080	02.09	0,2775
6	0068	02.10	1,0588
7	0063	02.10	1,3472
8	0052	02.10	0,4989
9	0001	02.10	2,7424
10	0010	02.10	1,3456
11	0022	02.10	3,0029
12	0065	02.10	1,2929
13	0020	02.10	1,4521
14	0039	02.10	1,7172
15	0067	02.10	1,9269
16	0023	02.10	0,5863
17	0073	03.07	0,0697
18	0078	03.10	0,0996
19	0074	03.10	0,0524
20	0007	03.10	0,1207
21	0043	03.10	0,1405
22	0046	03.10	0,0647
23	0054	03.10	0,2607
24	0014	03.10	0,4550
25	0040	03.10	0,3030
26	0079	02.12	0,0354
27	0041	02.12	0,6985
28	0029	02.12	0,4028
29	0011	02.12	0,3739
30	0005	02.12	0,1261
31	0056	02.12	1,0517
32	0047	03.20	0,4146
33	0025	03.20	0,0232
34	0012	07.08	0,3029
35	0075	07.08	0,1909
36	0028	12.13	0,6649
37	0069	12.13	0,4351
38	0003	12.13	0,4491
39	0044	12.13	0,8259

Умовні позначення:

— Межі земельних ділянок



№ з/п	Кад. номер	Код цільового призначення	Площа (га)
40	0027	12.13	0,1855
41	0030	12.13	0,1264
42	0004	12.13	0,0017
43	0076	12.13	0,0107
44	0018	12.13	0,0318
45	0062	12.13	0,0435
46	0008	12.13	0,1182
47	0006	12.13	0,0122
48	0053	12.13	0,2003
49	0049	11.04	0,0200
50	0015	11.04	0,0528
51	0070	12.04	0,4561
52	0037	12.04	0,0087
53	0058	12.04	0,0157
54	0151	12.04	0,0530
55	0019	12.04	0,0170
56	0026	12.04	0,5644
57	0032	12.04	0,0962
58	0042	12.07	0,3701
59	0050	13.01	0,0242
60	0048	14.02	0,0172
61	0157	14.02	0,0165
62	0066	14.02	0,0161
63	0036	14.02	0,0250
64	0064	14.02	0,0163
65	0071	14.02	0,0133
	Разом		31,6242

Умовні позначення:


— Межі земельних ділянок



№ з/п	Кад. номер	Код цільового призначення	Площа (га)
79	87	10.10	0.9263
80	88	10.08	0.7676
81	89	10.12	0.1397
82	90	10.08	0.0072
83	91	10.08	0.0249
84	92	10.08	0.0183
85	93	10.08	0.1034
86	94	10.08	0.0144
87	95	10.12	0.0809
88	96	10.08	1.3708
89	97	10.08	0.5442
90	98	10.08	0.4916
91	99	10.12	0.3407
92	101	10.08	0.7307
93	102	10.08	0.0606
94	103	10.08	0.0092
95	104	10.08	0.0637
96	105	10.08	0.0185
97	106	10.08	0.0509
98	109	10.08	0.0080
99	110	10.12	0.0200
100	115	10.08	0.0067
101	119	10.10	0.2881
102	120	10.08	0.0633
103	123	10.08	0.3643
104	124	10.08	0.0644
105	125	10.08	0.0131
106	126	10.10	0.3575
107	128	10.08	1.7625
108	129	10.08	0.0244
109	130	10.10	0.1762
110	131	10.12	1.6074
111	132	10.08	0.2372
112	134	10.08	2.1705
113	135	10.08	0.0771
114	139	10.08	0.0789
115	140	10.10	0.0312
116	141	10.08	0.0179
117	142	10.15	1.6622

Умовні позначення:

— Межі земельних ділянок



№ з/п	Кад. номер	Код цільового призначення	Площа (га)
118	143	10.08	0.0183
119	144	10.10	0.0355
120	148	10.08	0.3727
121	149	10.08	0.7407
122	150	15.01	0.0093
123	152	10.12	1.6356
124	153	10.12	0.1447
125	154	10.08	0.0101
126	155	10.08	0.0437
127	157	10.08	0.2494
128	158	10.08	0.0150
129	159	10.08	0.0112
130	160	10.08	0.0180
131	161	10.08	0.0841
132	162	10.15	0.6039
133	163	10.15	0.2341
134	164	10.08	0.0112
135	165	10.08	0.0064
136	166	10.08	7.2538
137	167	10.08	0.0239
138	168	10.10	0.6496
139	169	10.08	1.1403
140	170	10.08	0.3494
141	171	10.08	0.1488
142	173	10.08	0.0582
143	174	14.02	0.0179
144	175	10.08	0.0470
145	176	10.08	140.9219
146	177	10.08	0.0079
147	178	10.08	88.6510
148	179	10.08	0.0071
149	180	10.12	4.4514
150	181	10.08	7.0069
151	182	10.08	0.0088
152	183	10.10	0.0568
153	184	10.08	34.7582
154	185	10.08	0.0756
155	186	10.08	0.0995
156	187	14.02	0.0049

Умовні позначення:

— Межі земельних ділянок



№ з/п	Кад. номер	Код цільового призначення	Площа (га)
157	189	10,15	9,6405
158	190	10,08	0,0134
159	191	10,08	0,9222
160	192	10,08	0,1067
161	193	10,08	1,5891
162	194	10,08	0,0756
163	196	10,08	0,3862
164	286	10,12	0,1013
165	854	10,08	0,0184
166	1026	10,08	0,6808
	Разом		398,1959

Умовні позначення:

— Межі земельних ділянок



Заступник міського голови –
секретар Київської міської ради

Терентьеву М. О.

Положишник В. О.

Москалю Д. Д.

Прошу розглянути проєкт рішення від 26.02.2024
№ 08/231- 281/ПР в установленому порядку.

Омельченко А. В.

Для контролю за проходженням та тиражування.

Трокошіву В. В.

Володимир БОНДАРЕНКО

“26” лютого 2024 року

№ 08/231 - 281/ПР

08/231-281/1P
26.02.2024



УКРАЇНА

ВИКОНАВЧИЙ ОРГАН КИЇВСЬКОЇ МІСЬКОЇ РАДИ
(КИЇВСЬКА МІСЬКА ДЕРЖАВНА АДМІНІСТРАЦІЯ)

ДЕПАРТАМЕНТ ЗЕМЕЛЬНИХ РЕСУРСІВ

вул. Хрещатик, 32-а, м. Київ, 01001 тел. (044) 202 78 15

Контактний центр міста Києва (044) 15 51 E-mail: kyivland@kyivcity.gov.ua Код ЄДРПОУ 26199097

26.02.24. № 05715 - СА 62785

Заступнику міського голови-
секретарю Київської міської ради
Володимиру БОНДАРЕНКУ

Шановний Володимире Володимировичу!

Департамент земельних ресурсів виконавчого органу Київської міської ради (Київської міської державної адміністрації) відповідно до пункту 3 статті 26 Регламенту Київської міської ради, затвердженого рішенням Київської міської ради від 04.11.2021 № 3135/3176, направляє проект рішення Київської міської ради «Про затвердження технічних документацій із землеустрою щодо інвентаризації земель» (справа-контейнер **458531659**) для подальшого опрацювання.


Додатки:

- проект рішення Київської міської ради «Про затвердження технічних документацій із землеустрою щодо інвентаризації земель» (458531659) на 53 арк. в 1 прим.;
- пояснювальна записка на 2 арк. в 1 прим.;
- оригінал технічної документації із землеустрою щодо інвентаризації земель (справа № 365226522) 4 книги в 1 прим.;
- оригінал технічної документації із землеустрою щодо інвентаризації земель (справа № 426522129) 1 книга в 1 прим.;
- оригінал технічної документації із землеустрою щодо інвентаризації земель (справа № 525152816) 1 книга в 1 прим.;
- оригінал технічної документації із землеустрою щодо інвентаризації земель (справа № 445525239) 4 книги в 1 прим.;
- оригінал технічної документації із землеустрою щодо інвентаризації земель (справа № 365247038) 8 книг в 1 прим.;

- витяги з бази даних Міського земельного кадастру на 5 арк. в 1 прим.;
- матеріали супутникової фотозйомки на 5 арк. в 1 прим.

З повагою


Директор

A handwritten signature in blue ink, appearing to be 'Валентина Пеліх', written in a cursive style.

Валентина ПЕЛІХ

Текст проєкту рішення у паперовому вигляді відповідає проєкту в електронному вигляді на USB носії.

Начальник другого відділу управління землеустрою та ринку земель Департаменту земельних ресурсів
Станіслав Коростій

A handwritten signature in blue ink, appearing to be 'Stanislav Korostiy', is written over the printed name.