



08/231-276/ПР
/ 01.03.2023

КИЇВСЬКА МІСЬКА РАДА

II СЕСІЯ IX СКЛИКАННЯ

РІШЕННЯ

№ _____

Про надання КОМУНАЛЬНОМУ ПІДПРИЄМСТВУ «ДАРНИЦЬКЕ ЛІСОПАРКОВЕ ГОСПОДАРСТВО» земельної ділянки в постійне користування для цілей підрозділів 09.01 - 09.02, 09.04 - 09.05 та для збереження та використання земель природно – заповідного фонду у 66 кварталі Дніпровського лісництва у Дніпровському районі міста Києва

Наказ



655624442

Відповідно до статей 9, 57, 83, 92, 116, 122, 123 Земельного кодексу України, пункту 34 частини першої статті 26 Закону України «Про місцеве самоврядування в Україні», враховуючи, що земельна ділянка зареєстрована в Державному земельному кадастрі, право комунальної власності територіальної громади міста Києва на яку зареєстровано в установленому порядку (номер запису про право власності 49255742 від 14 лютого 2023 року) та те, що земельна ділянка перебуває у фактичному користуванні КОМУНАЛЬНОГО ПІДПРИЄМСТВА «ДАРНИЦЬКЕ ЛІСОПАРКОВЕ ГОСПОДАРСТВО» на підставі планово - картографічних матеріалів лісовпорядкування, зважаючи на лист Державного агентства лісових ресурсів України від 19 грудня 2022 року № 02-33/7029-22 та розглянувши заяву КОМУНАЛЬНОГО ПІДПРИЄМСТВА «ДАРНИЦЬКЕ ЛІСОПАРКОВЕ ГОСПОДАРСТВО» від 31 січня 2023 року № 72010-007259306-031-03, Київська міська рада

ВИРІШИЛА:

1. Надати КОМУНАЛЬНОМУ ПІДПРИЄМСТВУ «ДАРНИЦЬКЕ ЛІСОПАРКОВЕ ГОСПОДАРСТВО», за умови виконання пункту 2 цього

рішення, в постійне користування земельну ділянку площею 18,8369 га (кадастровий номер 8000000000:66:318:0001) для цілей підрозділів 09.01 - 09.02, 09.04 - 09.05 та для збереження та використання земель природно – заповідного фонду (код виду цільового призначення – 09.03 для цілей підрозділів 09.01 - 09.02, 09.04 - 09.05 та для збереження та використання земель природно – заповідного фонду) у 66 кварталі Дніпровського лісництва у Дніпровському районі міста Києва із земель комунальної власності територіальної громади міста Києва (категорія земель – землі лісгосподарського призначення), заява ДЦ від 31 січня 2023 року № 72010-007259306-031-03, справа № 655624442.

2. КОМУНАЛЬНОМУ ПІДПРИЄМСТВУ «ДАРНИЦЬКЕ ЛІСОПАРКОВЕ ГОСПОДАРСТВО»:

2.1. Виконувати обов'язки землекористувача відповідно до вимог статті 96 Земельного кодексу України, статті 19 Лісового кодексу України.

2.2. Вжити заходів щодо державної реєстрації права постійного користування земельною ділянкою у порядку, встановленому Законом України «Про державну реєстрацію речових прав на нерухоме майно та їх обтяжень».

2.3. Питання майнових відносин вирішувати в установленому порядку.

2.4. Забезпечити вільний доступ для прокладання нових, ремонту та експлуатації існуючих інженерних мереж і споруд, що знаходяться в межах земельної ділянки.

2.5. Під час використання земельної ділянки дотримуватися обмежень у її використанні, зареєстрованих у Державному земельному кадастрі.

3. Попередити землекористувача, що використання земельної ділянки не за цільовим призначенням тягне за собою припинення права користування нею відповідно до вимог статей 141, 143 Земельного кодексу України.

4. Контроль за виконанням цього рішення покласти на постійну комісію Київської міської ради з питань архітектури, містобудування та земельних відносин.

Київський міський голова

Віталій КЛИЧКО

ПОДАННЯ:

Заступник голови
Київської міської державної адміністрації
з питань здійснення самоврядних
повноважень




Петро ОЛЕНИЧ

Директор Департаменту земельних ресурсів
виконавчого органу Київської міської ради
(Київської міської державної адміністрації)



Валентина ПЕЛИХ

Начальник юридичного управління
Департаменту земельних ресурсів
виконавчого органу Київської міської ради
(Київської міської державної адміністрації)




Дмитро РАДЗІЄВСЬКИЙ

ПОГОДЖЕНО:

24.04.2024
Постійна комісія Київської міської ради
з питань архітектури, містопланування
та земельних відносин

Голова

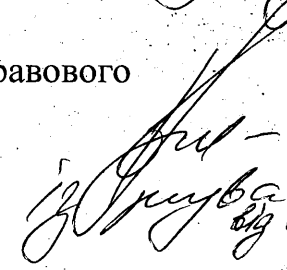


Михайло ТЕРЕНТЬЄВ

Секретар засідання

ОЛЕНА МАРЧЕНКО
ЮРІЙ ФЕДОРЕНКО

В.о. начальника управління правового
забезпечення діяльності
Київської міської ради




Валентина ПОЛОЖИШНИК

Постійна комісія Київської міської ради
з питань екологічної політики


*Згідно з протоколом засідання
від 07.05.2024 № 8/230 - 553
11.04.2023*

Голова



Денис МОСКАЛЬ

Секретар



Святослава КУЛЕБА

ПОЯСНЮВАЛЬНА ЗАПИСКА

№ ПЗН-51048 від 14.02.2023

до проекту рішення Київської міської ради:

Про надання КОМУНАЛЬНОМУ ПІДПРИЄМСТВУ «ДАРНИЦЬКЕ ЛІСОПАРКОВЕ ГОСПОДАРСТВО» земельної ділянки в постійне користування для цілей підрозділів 09.01 - 09.02, 09.04 - 09.05 та для збереження та використання земель природно – заповідного фонду у 66 кварталі Дніпровського лісництва у Дніпровському районі міста Києва

До кадастрової справи
№ 655624442



1. Юридична особа:

Назва	КОМУНАЛЬНЕ ПІДПРИЄМСТВО «ДАРНИЦЬКЕ ЛІСОПАРКОВЕ ГОСПОДАРСТВО»
Перелік засновників (учасників)*	КИЇВСЬКА МІСЬКА ДЕРЖАВНА АДМІНІСТРАЦІЯ, Код ЄДРПОУ:00022527, 01044, місто Київ, вул. Хрещатик, 36
Кінцевий бенефіціарний власник (контролер)*	Відсутній
Реєстраційний номер:	від 01.02.2023 № 655624442

*за даними Єдиного державного реєстру юридичних осіб, фізичних осіб-підприємців та громадських формувань

2. Відомості про земельну ділянку (кадастровий № 8000000000:66:318:0001).

Місце розташування:	м. Київ, р-н Дніпровський, 66 квартал Дніпровського лісництва комунального підприємства «Дарницьке лісопаркове господарство»
Площа:	18,8369 га
Вид та термін користування:	право в процесі оформлення (постійне користування)
Категорія земель:	землі лісгосподарського призначення
Цільове призначення:	09.03 для цілей підрозділів 09.01-09.02, 09.04 - 09.05 та для збереження та використання земель природно – заповідного фонду
Нормативна грошова оцінка (за попереднім розрахунком*)	122 039 437 грн 37 коп.

*Наведені розрахунки нормативної грошової оцінки не є остаточними і будуть уточнені відповідно до вимог чинного законодавства при оформленні права на земельну ділянку.

3. Обґрунтування прийняття рішення.

Відповідно до статей 9, 123 Земельного кодексу України, враховуючи, що земельна ділянка зареєстрована в Державному земельному кадастрі (витяг з Державного земельного кадастру про земельну ділянку від 10.02.2023 № НВ-000023420223), право комунальної власності територіальної громади міста Києва на яку зареєстровано в установленому порядку (номер запису про право власності 49255742 від 14.02.2023), Департаментом земельних ресурсів виконавчого органу Київської міської ради (Київської міської державної адміністрації) розроблено проект рішення Київської міської ради

щодо надання земельної ділянки без зміни її меж та цільового призначення.

4. Мета прийняття рішення.

Метою прийняття рішення є забезпечення реалізації встановленого Земельним кодексом України права особи на оформлення права користування на землю.

5. Особливі характеристики ділянки.

Наявність будівель і споруд на ділянці:	Земельна ділянка вільна від забудови.
Наявність ДПТ:	Детальний план території відсутній.
Функціональне призначення згідно з Генпланом:	Відповідно до Генерального плану міста Києва, затвердженого рішенням Київської міської ради від 28.03.2002 № 370/1804, земельна ділянка за функціональним призначенням належить до території зелених насаджень загального користування (існуючі).
Правовий режим:	Земельна ділянка належить до земель комунальної власності територіальної громади міста Києва.
Розташування в зеленій зоні:	Земельна ділянка входить до зеленої зони, відповідно до рішення Київської міської ради від 08.07.2021 № 1583/1624 «Про затвердження показників розвитку зеленої зони м. Києва до 2022 року та концепції формування зелених насаджень в центральній частині міста» (зі змінами та доповненнями).
Інші особливості:	Рішенням Київської міської ради від 25.08.2022 № 5135/5176 (пункт 5 додатку) затверджено технічну документацію із землеустрою щодо інвентаризації земель на території кадастрового кварталу 66:318 у 66 кварталі Дніпровського лісництва Комунального підприємства «Дарницьке лісопаркове господарство» у Дніпровському районі м. Києва. Згідно з частиною першою статті 123 Земельного кодексу України надання у користування земельної ділянки, зареєстрованої в Державному земельному кадастрі відповідно до Закону України «Про Державний земельний кадастр» право власності на яку зареєстровано у Державному реєстрі речових прав на нерухоме майно, без зміни її меж та цільового призначення здійснюється без складення документації із землеустрою. Відтак, враховуючи те, що земельна ділянка зареєстрована в Державному земельному кадастрі, а також те, що право комунальної власності на вказану земельну ділянку зареєстровано в Державному реєстрі речових прав на нерухоме майно, зазначеним проектом рішення передбачається передати земельну ділянку без зміни її меж та цільового призначення. Зважаючи на положення статей 9, 122 Земельного кодексу України та пункту 34 частини першої статті 26 Закону України «Про місцеве самоврядування в Україні» (щодо обов'язковості розгляду питань землекористування на пленарних засіданнях) вказаний проект рішення направляється для подальшого розгляду Київською міською радою.

6. Стан нормативно-правової бази у даній сфері правового регулювання.

Загальні засади та порядок передачі земельних ділянок у власність чи користування зацікавленим особам визначено Земельним кодексом України та Порядком набуття прав на землю із земель комунальної власності у місті Києві, затвердженим рішенням Київської міської ради від 20.04.2017 № 241/2463.

7. Фінансово-економічне обґрунтування.

Реалізація рішення не потребує додаткових витрат міського бюджету.


Відповідно до Податкового кодексу України та Положення про плату за землю в місті Києві, затвердженого рішенням Київської міської ради від 23.06.2011 № 242/5629 «Про встановлення місцевих податків і зборів у м. Києві» (зі змінами та доповненнями) розрахунковий розмір земельного податку складатиме: 122 039 грн 44 коп (0,1%).

8. Прогноз соціально-економічних та інших наслідків прийняття рішення.

Наслідками прийняття розробленого проекту рішення стане реалізація зацікавленою особою своїх прав щодо використання земельної ділянки.

Доповідач: директор Департаменту земельних ресурсів **Валентина ПЕЛИХ**

Директор Департаменту земельних ресурсів



Валентина ПЕЛИХ



КИЇВСЬКА МІСЬКА РАДА

СЕКРЕТАРІАТ

УПРАВЛІННЯ ПРАВОВОГО ЗАБЕЗПЕЧЕННЯ
ДІЯЛЬНОСТІ КИЇВСЬКОЇ МІСЬКОЇ РАДИ

01044, м. Київ, вул. Хрещатик, 36

тел.: (044) 202-70-19

07.05.2024 № 08/230-553

на № _____ від _____

Голові постійної комісії Київської
міської ради з питань архітектури,
містопланування та земельних
відносин
Михайлу ТЕРЕНТЬЄВУ

Зауваження

до проєкту рішення Київської міської ради від 01.03.2023 № 08/231-276/ПР
«Про надання КОМУНАЛЬНОМУ ПІДПРИЄМСТВУ «ДАРНИЦЬКЕ
ЛІСОПАРКОВЕ ГОСПОДАРСТВО» земельної ділянки в постійне
користування для цілей підрозділів 09.01 - 09.02, 09.04 - 09.05 та для
збереження та використання земель природно – заповідного фонду у 66
кварталі Дніпровського лісництва у Дніпровському районі міста Києва»

Управлінням правового забезпечення діяльності Київської міської ради
проведено правову експертизу поданого проєкту рішення Київської міської ради
(далі – проєкт рішення), з приводу чого повідомляємо таке.

1. Проєктом рішення передбачається надати КОМУНАЛЬНОМУ ПІДПРИЄМСТВУ «ДАРНИЦЬКЕ ЛІСОПАРКОВЕ ГОСПОДАРСТВО», за умови виконання пункту 2 цього рішення, в постійне користування земельну ділянку площею 18,8369 га (кадастровий номер 8000000000:66:318:0001) для цілей підрозділів 09.01 - 09.02, 09.04 - 09.05 та для збереження та використання земель природно – заповідного фонду (код виду цільового призначення – 09.03 для цілей підрозділів 09.01 - 09.02, 09.04 - 09.05 та для збереження та використання земель природно – заповідного фонду) у 66 кварталі Дніпровського лісництва у Дніпровському районі міста Києва із земель комунальної власності територіальної громади міста Києва (категорія земель – землі лісгосподарського призначення), заява ДЦ від 31 січня 2023 року № 72010-007259306-031-03, справа № 655624442.

Відповідно до Генерального плану міста Києва, затвердженого рішенням Київської міської ради від 28.03.2002 № 370/1804, земельна ділянка за функціональним призначенням належить до території зелених насаджень загального користування.

Лісові відносини в Україні регулюються Конституцією України, Законом України «Про охорону навколишнього природного середовища», Лісовим кодексом України, іншими законодавчими актами України, а також прийнятими відповідно до них нормативно-правовими актами.

Згідно із частиною першою статті 4 Лісового кодексу України, до лісового фонду України належать усі ліси на території України незалежно від того, на землях яких категорій за основним цільовим призначенням вони зростають, та незалежно від права власності на них, у тому числі лісові ділянки, захисні насадження лінійного типу площею не менше 0,1 гектара, інші лісовкриті землі.

Статтею 9 Лісового кодексу України визначено, що у комунальній власності перебувають ліси в межах населених пунктів, крім лісів, що перебувають у державній або приватній власності. У комунальній власності можуть перебувати й інші ліси, набуті або віднесені до об'єктів комунальної власності в установленому законом порядку. Право комунальної власності на ліси реалізується територіальними громадами безпосередньо або через утворені ними органи місцевого самоврядування.

Відповідно до статті 17 Лісового кодексу України у постійне користування ліси на землях комунальної власності для ведення лісового господарства без встановлення строку надаються спеціалізованим комунальним лісогосподарським підприємствам, іншим комунальним підприємствам, установам та організаціям, у яких створені спеціалізовані лісогосподарські підрозділи.

Ліси надаються в постійне користування на підставі рішення органів виконавчої влади або органів місцевого самоврядування, прийнятого в межах їх повноважень за погодженням з органами виконавчої влади з питань лісового господарства та з питань охорони навколишнього природного середовища Автономної Республіки Крим, центральним органом виконавчої влади, що реалізує державну політику у сфері лісового господарства, обласними, Київською, Севастопольською міськими державними адміністраціями, органом виконавчої влади Автономної Республіки Крим з питань охорони навколишнього природного середовища.

Не дивлячись на те, що частина третя статті 17 Лісового кодексу України визначає порядок надання в постійне користування лісів, фактично мова йде про передачу в постійне користування земельних ділянок. А тому, виникнення права постійного користування лісами, пов'язане з оформленням відповідного права на відповідну земельну ділянку. Іншого, окремого посвідчення права постійного користування лісами законодавство не вимагає, оскільки в цьому випадку право користування лісом є похідне і прямо пов'язане з правом користування земельною ділянкою.

Водночас, Державне агентство лісових ресурсів України надало роз'яснення № 02-33/7029-22 від 19.12.2022 в якому зазначено, що враховуючи, що спеціалізовані лісогосподарські комунальні підприємства є постійними користувачами земельних лісових ділянок на підставі планово-картографічних матеріалів лісовпорядкування, тобто ліси вже надані їм у постійне користування до 01 січня 2027 року (пункт п'ятий Прикінцевих положень Лісового кодексу України), рішення про передачу у постійне користування зазначених земельних ділянок протягом вказаного терміну не потребує погодження із органами виконавчої влади, що зазначені у частині третій статті 17 Лісового кодексу України.

Разом з тим зазначаємо, що у листі Державного агентства лісових ресурсів України зазначено, що листи Державного агентства лісових ресурсів України не встановлюють норм права, а мають інформаційний характер.

2. Законом України «Про адміністративну процедуру» (далі - Закон) врегульовано відносини органів виконавчої влади, органів влади Автономної Республіки Крим, органів місцевого самоврядування, їх посадових осіб, інших суб'єктів, які відповідно до закону уповноважені здійснювати функції публічної адміністрації, з фізичними та юридичними особами щодо розгляду і вирішення адміністративних справ у дусі визначеної Конституцією України демократичної та правової держави та з метою забезпечення права і закону, а також зобов'язання держави забезпечувати і захищати права, свободи чи законні інтереси людини і громадянина.

Проект рішення в розумінні Закону є адміністративним актом.

Закон встановлює вимоги до структури адміністративного акта, та передбачає, що письмовий адміністративний акт або усний адміністративний акт, підтверджений у письмовій формі, складається із вступної, мотивувальної, резолютивної та заключної частин (стаття 71 Закону).

У вступній частині зазначаються найменування адміністративного органу, дата прийняття адміністративного акта та його реєстраційний номер, відомості в обсязі, достатньому для встановлення особи адресата адміністративного акта, та його контактні дані (*ПІБ заявника, або найменування юридичної особи, або представника, адреса місця проживання/перебування, місцезнаходження, номер засобу зв'язку, адреса електронної пошти, інші контактні дані*).

Частина друга статті 72 Закону визначає, що у мотивувальній частині адміністративного акта зазначаються:

- 1) дата подання заяви або скарги та стислий зміст вимоги, що в ній міститься (у разі прийняття акта за заявою або скаргою особи);
- 2) фактичні обставини справи;
- 3) зміст документів та відомості, враховані під час розгляду справи;
- 4) посилання на докази або інші матеріали справи, на яких ґрунтуються висновки адміністративного органу;

5) детальна правова оцінка обставин, виявлених адміністративним органом, та чітке зазначення висновків, зроблених на підставі такої правової оцінки виявлених обставин.

Отже, з огляду на приписи Закону України «Про адміністративну процедуру» рекомендуємо розглянути питання включення до вступної та мотивувальної частини проекту рішення (назви, преамбули) вищезазначених відомостей.

Відповідно до абзацу шостого частини першої статті 71 Закону у заключній частині адміністративного акта зазначаються строк набрання адміністративним актом чинності та спосіб визначення такого строку. В адміністративному акті, який негативно впливає на право, свободу чи законний інтерес особи або покладає на неї певний обов'язок, зазначаються строки і порядок його оскарження (у тому числі найменування та місцезнаходження адміністративного органу, який є суб'єктом розгляду скарги, та вид суду, до якого особа може подати позов). У разі якщо подання скарги чи пред'явлення позову не зупиняє

дію адміністративного акта, у заключній частині повинна міститися вказівка на такий винятковий правовий наслідок з посиланням на правові підстави для такого винятку.

Згідно із статтею 74 Закону адміністративний акт набирає чинності стосовно учасника адміністративного провадження з дня доведення його до відома відповідної особи, якщо інший строк набрання ним чинності не передбачено законом або самим адміністративним актом.

Стаття 75 Закону визначає, порядок доведення адміністративного акта до відома осіб та встановлює відповідно, що спосіб доведення адміністративного акта до відома особи визначається адміністративним органом відповідно до цього Закону, якщо інший спосіб не передбачений законом.

Доведення адміністративного акта до відома особи здійснюється шляхом:

1) вручення акта або надсилання його поштою (рекомендованим листом з повідомленням про вручення);

2) надсилання на адресу електронної пошти чи передачі з використанням інших засобів телекомунікаційного зв'язку;

3) публічного оголошення, оприлюднення згідно з вимогами законодавства;

4) усного повідомлення у випадках, передбачених законом.

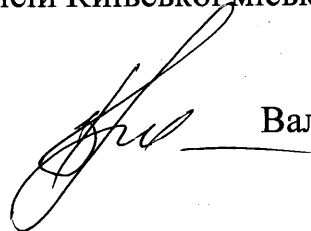
Зважаючи на викладене, рекомендуємо врахувати вищенаведені норми Закону та відповідно доповнити проект рішення новим пунктом 4 такого змісту:

«4. Рішення Київської міської ради набирає чинності з дня доведення його до відома заявника.».

У зв'язку з чим пункт 4 проекту рішення вважати пунктом 5 відповідно.

3. Назву постійної комісії Київської міської ради з питань архітектури, містобудування та земельних відносин необхідно привести у відповідність до рішення Київської міської ради від 08.12.2020 № 8/8 «Про перелік та персональний склад постійних комісій Київської міської ради IX скликання».

Начальник управління



Валентина ПОЛОЖИШНИК