



08/231-275/ПР
101.03.2023

КИЇВСЬКА МІСЬКА РАДА

II СЕСІЯ IX СКЛИКАННЯ

РІШЕННЯ

№ _____

Про надання КИЇВСЬКОМУ
КОМУНАЛЬНОМУ ОБ'ЄДНАННЮ
ЗЕЛЕНОГО БУДІВНИЦТВА ТА
ЕКСПЛУАТАЦІЇ ЗЕЛЕНИХ
НАСАДЖЕНЬ МІСТА «КИЇВЗЕЛЕНБУД»
земельної ділянки у постійне користування
для створення, утримання та експлуатації
зелених насаджень загального
користування на вул. Полярній, 7 в
Оболонському районі міста Києва



353962896

Відповідно до статей 9, 79¹, 83, 92, 116, 122, 123, 186 Земельного кодексу України, Закону України «Про внесення змін до деяких законодавчих актів України щодо розмежування земель державної та комунальної власності», пункту 34 частини першої статті 26 Закону України «Про місцеве самоврядування в Україні» та розглянувши проект землеустрою щодо відведення земельної ділянки та заяву КИЇВСЬКОГО КОМУНАЛЬНОГО ОБ'ЄДНАННЯ ЗЕЛЕНОГО БУДІВНИЦТВА ТА ЕКСПЛУАТАЦІЇ ЗЕЛЕНИХ НАСАДЖЕНЬ МІСТА «КИЇВЗЕЛЕНБУД» від 09 лютого 2023 року № 72054-007281769-031-03, Київська міська рада

ВИРІШИЛА:

1. Затвердити проект землеустрою щодо відведення земельної ділянки Київському комунальному об'єднанню зеленого будівництва та експлуатації зелених насаджень міста «Київзеленбуд» для створення, утримання та експлуатації зелених насаджень загального користування на вул. Полярній, 7 в Оболонському районі м. Києва (категорія земель – землі рекреаційного призначення; код виду цільового призначення – 07.08 земельні ділянки

загального користування, які використовуються як зелені насадження загального користування).

2. Надати КИЇВСЬКОМУ КОМУНАЛЬНОМУ ОБ'ЄДНАННЮ ЗЕЛЕНОГО БУДІВНИЦТВА ТА ЕКСПЛУАТАЦІЇ ЗЕЛЕНИХ НАСАДЖЕНЬ МІСТА «КИЇВЗЕЛЕНБУД», за умови виконання пункту 3 цього рішення, у постійне користування земельну ділянку площею 0,1805 га (кадастровий номер 8000000000:78:011:0007) для створення, утримання та експлуатації зелених насаджень загального користування (код виду цільового призначення – 07.08) на вул. Полярній, 7 в Оболонському районі міста Києва із земель комунальної власності територіальної громади міста Києва (заява ДЦ від 09 лютого 2023 року № 72054-007281769-031-03, справа № **353962896**).

3. КИЇВСЬКОМУ КОМУНАЛЬНОМУ ОБ'ЄДНАННЮ ЗЕЛЕНОГО БУДІВНИЦТВА ТА ЕКСПЛУАТАЦІЇ ЗЕЛЕНИХ НАСАДЖЕНЬ МІСТА «КИЇВЗЕЛЕНБУД»:

3.1. Виконувати обов'язки землекористувача відповідно до вимог статті 96 Земельного кодексу України.

3.2. Вжити заходів щодо державної реєстрації права постійного користування земельною ділянкою у порядку, встановленому Законом України «Про державну реєстрацію речових прав на нерухоме майно та їх обтяжень».

3.3. Питання майнових відносин вирішувати в установленому порядку.

3.4. Забезпечити вільний доступ для прокладання нових, ремонту та експлуатації існуючих інженерних мереж і споруд, зокрема елементів контактної мережі трамваю, що знаходяться в межах земельної ділянки.

3.5. Виконати вимоги, викладені в листі Департаменту містобудування та архітектури виконавчого органу Київської міської ради (Київської міської державної адміністрації) від 25 січня 2021 року № 518/0/09/19-21.

3.6. Під час використання земельної ділянки дотримуватися обмежень у її використанні, зареєстрованих у Державному земельному кадастрі.

4. Попередити землекористувача, що використання земельної ділянки не за цільовим призначенням тягне за собою припинення права користування нею відповідно до вимог статей 141, 143 Земельного кодексу України.

5. Контроль за виконанням цього рішення покласти на постійну комісію Київської міської ради з питань архітектури, містобудування та земельних відносин.

Київський міський голова

Віталій КЛИЧКО

ПОДАННЯ:


Заступник голови
Київської міської державної адміністрації
з питань здійснення самоврядних повноважень


Петро ОЛЕНИЧ

Директор Департаменту земельних ресурсів
виконавчого органу Київської міської ради
(Київської міської державної адміністрації)


Валентина ПЕЛИХ

Начальник юридичного управління
Департаменту земельних ресурсів
виконавчого органу Київської міської ради
(Київської міської державної адміністрації)


Дмитро РАДЗІЄВСЬКИЙ

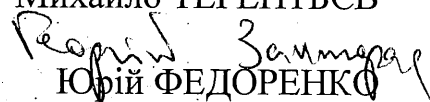
ПОГОДЖЕНО:

11.05.2023
Постійна комісія Київської міської ради
з питань архітектури, містобудування
та земельних відносин

Голова


Михайло ТЕРЕНТЬЄВ

Секретар 


Юрій ФЕДОРЕНКО

В.о. начальника управління правового
забезпечення діяльності
Київської міської ради


Валентина ПОЛОЖИШНИК

Постійна комісія Київської міської ради
з питань екологічної політики

11.04.2023

Голова


Денис МОСКАЛЬ

Секретар


Євгенія КУЛЕБА

ПОЯСНЮВАЛЬНА ЗАПИСКА

№ ПЗН-51256 від 20.02.2023

до проекту рішення Київської міської ради:

Про надання КИЇВСЬКОМУ КОМУНАЛЬНОМУ ОБ'ЄДНАННЮ ЗЕЛЕНОГО БУДІВНИЦТВА ТА ЕКСПЛУАТАЦІЇ ЗЕЛЕНИХ НАСАДЖЕНЬ МІСТА

«КИЇВЗЕЛЕНБУД» земельної ділянки у постійне користування
для створення, утримання та експлуатації зелених насаджень
загального користування на вул. Полярній, 7 в Оболонському
районі міста Києва

До кадастрової справи
№ 353962896



1. Юридична особа:

Назва	КИЇВСЬКЕ КОМУНАЛЬНЕ ОБ'ЄДНАННЯ ЗЕЛЕНОГО БУДІВНИЦТВА ТА ЕКСПЛУАТАЦІЇ ЗЕЛЕНИХ НАСАДЖЕНЬ МІСТА «КИЇВЗЕЛЕНБУД»
Перелік засновників (учасників) юридичної особи	КИЇВСЬКА МІСЬКА ДЕРЖАВНА АДМІНІСТРАЦІЯ Україна, м. Київ, вул. Хрещатик, буд. 36
Кінцевий бенефіціарний власник (контролер)	відсутній
Реєстраційний номер:	від 10.02.2023 № 353962896

2. Відомості про земельну ділянку (кадастровий № 8000000000:78:011:0007).

Місце розташування (адреса)	м. Київ, р-н Оболонський, вул. Полярна, 7
Площа	0,1805 га
Вид та термін користування	право в процесі оформлення (постійне користування)
Категорія земель	землі рекреаційного призначення
Вид цільового призначення	07.08 земельні ділянки загального користування, які використовуються як зелені насадження загального користування
Нормативна грошова оцінка (за попереднім розрахунком*)	1 949 264 грн 21 коп.
*Наведені розрахунки нормативної грошової оцінки не є остаточними і будуть уточнені відповідно до вимог чинного законодавства при оформленні права на земельну ділянку.	

3. Обґрунтування прийняття рішення.

На замовлення зацікавленої особи землевпорядною організацією розроблено проект землеустрою щодо відведення земельної ділянки, який згідно зі статтею 186¹ Земельного кодексу України (в редакції до 27.05.2021) погоджена з відповідними органами, зокрема:

структурний підрозділ Київської
міської державної адміністрації
у сфері містобудування та архітектури:

від 12.05.2021 № 6094/0/09/09-21

територіальний орган центрального органу
виконавчої влади, що реалізує державну
політику у сфері земельних відносин
(екстериторіальне погодження):

від 19.05.2021 № 12564/82-21

Відповідно до Земельного кодексу України та Порядку набуття прав на землю із земель комунальної власності у місті Києві, затвердженого рішенням Київської міської ради

від 20.04.2017 № 241/2463, Департаментом земельних ресурсів виконавчого органу Київської міської ради (Київської міської державної адміністрації) розроблено проект рішення Київської міської ради.

4. Мета прийняття рішення.

Метою прийняття рішення є забезпечення реалізації встановленого Земельним кодексом України права особи на оформлення права користування на землю.

5. Особливі характеристики ділянки.

Наявність будівель і споруд на ділянці:	<i>Земельна ділянка вільна від забудови.</i>
Наявність ДПТ:	<i>Детальний план території відсутній.</i>
Функціональне призначення згідно з Генпланом:	<i>Відповідно до Генерального плану міста Києва, затвердженого рішенням Київської міської ради від 28.03.2002 № 370/1804, земельна ділянка за функціональним призначенням належить до території житлової забудови багатоповерхової (існуючі). <i>Відповідно до Класифікатора видів функціонального призначення територій та їх співвідношення з видами цільового призначення земельних ділянок, затвердженого постановою Кабінету Міністрів України від 27.09.2022 № 1077, код виду цільового призначення 07.08 (земельні ділянки загального користування, які використовуються як зелені насадження загального користування) є супутнім видом цільового призначення земельної ділянки в зазначеному виді функціонального призначення.</i></i>
Правовий режим:	<i>Земельна ділянка належить до земель комунальної власності територіальної громади міста Києва.</i>
Розташування в зеленій зоні:	<i>Відповідно до показників розвитку зеленої зони м. Києва до 2022 року та концепції формування зелених насаджень в центральній частині міста, затверджених рішенням Київської міської ради від 08.07.2021 № 1583/1624, земельна ділянка входить до зеленої зони (таблиця 2, Озеленені території загального користування м. Києва, що відповідають типологічним ознакам та планувальним вимогам, Шевченківський район, сквери, позиція 55, «вул. Полярна»).</i>
Інші особливості:	<i>Зважаючи на положення статей 9, 122 Земельного кодексу України та пункту 34 частини першої статті 26 Закону України «Про місцеве самоврядування в Україні» (щодо обов'язковості розгляду питань землекористування на пленарних засіданнях) вказаний проект рішення направляється для подальшого розгляду Київською міською радою.</i>

6. Стан нормативно-правової бази у даній сфері правового регулювання.

Загальні засади та порядок передачі земельних ділянок у власність чи користування зацікавленим особам визначено Земельним кодексом України та Порядком набуття прав на землю із земель комунальної власності у місті Києві, затвердженим рішенням Київської міської ради від 20.04.2017 № 241/2463.

7. Фінансово-економічне обґрунтування.

Реалізація рішення не потребує додаткових витрат міського бюджету.


Відповідно до Податкового кодексу України та Положення про плату за землю в місті Києві, затвердженого рішенням Київської міської ради від 23.06.2011 № 242/5629 «Про встановлення місцевих податків і зборів у м. Києві» (зі змінами та доповненнями) розрахунковий розмір земельного податку складатиме: **19 492 грн 64 коп. (1 %)**.

8. Прогноз соціально-економічних та інших наслідків прийняття рішення.

Наслідками прийняття розробленого проєкту рішення стане реалізація зацікавленою особою своїх прав щодо використання земельної ділянки.

Доповідач: директор Департаменту земельних ресурсів **Валентина ПЕЛИХ**.

Директор Департаменту земельних ресурсів



Валентина ПЕЛИХ