



03/231-2745/MP
29.06.2016

КИЇВСЬКА МІСЬКА РАДА

І СЕСІЯ VIII СКЛИКАННЯ

РІШЕННЯ

№ _____

Проект

Про оголошення території природно-заповідного фонду місцевого значення та встановлення охоронних зон території в межах Подільського узвозу, Смородинського узвозу та вулиці Нагірної в Шевченківському районі м. Києва

Відповідно до статей 43-46 Земельного кодексу України, пунктів 34, 37 частини першої статті 26 Закону України "Про місцеве самоврядування в Україні", статей 7, 12, 23, 24, 53 Закону України "Про природно-заповідний фонд України", статті 47 Закону України "Про землеустрій", Закону України "Про Основні засади (стратегію) державної екологічної політики України на період до 2020 року", Порядку розроблення проектів землеустрою з організації та встановлення меж територій природно-заповідного фонду, іншого природоохоронного, оздоровчого, рекреаційного та історико-культурного призначення, затвердженого постановою Кабінету Міністрів України від 25.08.2004 N 1094, Правил утримання зелених насаджень у населених пунктах України, затверджених наказом Міністерства будівництва, архітектури та житлово-комунального господарства України від 10.04.2006 N 105, Положення про Проект організації території регіонального ландшафтного парку, охорони, відтворення та рекреаційного використання його природних комплексів та об'єктів, затвердженого наказом Міністерства охорони навколишнього природного середовища України 06.07.2005 N 245 (у редакції наказу Міністерства екології та природних ресурсів України від 21.08.2014 N 273), зареєстрованого в Міністерстві юстиції України 29.07.2005 р. за N 832/11112, з метою організації, охорони, ефективного використання природно-заповідного фонду міста Києва, збереження в природному стані типових природних комплексів та об'єктів, їх відтворення, а також забезпечення умов для організованого відпочинку населення, Київська міська рада

ВИРІШИЛА:

1. Оголосити територію природно-заповідного фонду місцевого значення та встановити охоронну зону території в межах Подільського узвозу, Смородинського узвозу та вулиці Нагірної в Шевченківському районі м. Києва, що визначені позиціях 15 та 19 переліку парків відпочинку Шевченківського району міста Києва у таблиці 2 "Озеленені території загального користування м. Києва, що відповідають типологічним ознакам та планувальним вимогам" Програми розвитку зеленої зони м. Києва до 2010 року та концепції формування зелених насаджень в центральній частині міста, затверджених рішенням Київської міської ради від 19.07.2005 N 806/3381 (із змінами та доповненнями).

2. Надати статус регіонального ландшафтного парку території, зазначеній у пункті 1 цього рішення.

3. Присвоїти назву регіональному ландшафтному парку, зазначеному у пункті 2 цього рішення, - регіональний ландшафтний парк "Смородинський".

4. Встановити, що на території регіонального ландшафтного парку "Смородинський" забороняється будь-яка діяльність, яка негативно впливає або може негативно впливати на стан природних комплексів та об'єктів чи перешкоджає їх використанню за цільовим призначенням.

5. Встановити, що для управління регіональним ландшафтним парком "Смородинський" не створюється спеціальна адміністрація, управління здійснюється Комунальним підприємством по утриманню зелених насаджень Шевченківського району м. Києва.

6. Комунальному підприємству по утриманню зелених насаджень Шевченківського району м. Києва:

6.1. Закріпити на місцевості межі регіонального ландшафтного парку "Смородинський" інформаційними знаками до їх закріплення межовими знаками.

6.2. Здійснити організаційно-правові заходи щодо благоустрою території, зазначеної у пункті 1 цього рішення.

6.3. Здійснити організаційно-правові заходи щодо забезпечення сталого землекористування територією, зазначеною у пункті 1 цього рішення.

6.4. Забезпечити розроблення Проекту організації території регіонального ландшафтного парку, охорони, відтворення та рекреаційного використання його природних комплексів та об'єктів.

6.5. Організувати роботу щодо оформлення охоронних зобов'язань підприємствами, установами, організаціями і громадянами, що займають земельні ділянки в межах території, зазначеної у пункті 1 цього рішення.

7. Встановити, що дане рішення є підставою для розроблення проекту землеустрою щодо організації і встановлення меж територій природно-заповідного фонду - регіонального ландшафтного парку "Смородинський".

8. Встановити, що пріоритетним напрямком роботи щодо формування сталого землекористування територією регіонального ландшафтного парку "Смородинський" та розроблення відповідного проекту землеустрою щодо організації і встановлення меж територій природно-заповідного фонду є збільшення території регіонального ландшафтного парку "Смородинський".

9. Оприлюднити це рішення в газеті Київської міської ради "Хрещатик".


10. Контроль за виконанням цього рішення покласти на постійну комісію Київської міської ради з питань містобудування, архітектури та землекористування, постійну комісію Київської міської ради з питань екологічної політики згідно функціональної спрямованості.

Київський міський голова

В. Кличко

ПОДАННЯ:

Депутат Київської міської ради



Д. Банас

ПОГОДЖЕНО:

Постійна комісія Київської міської
ради з питань містобудування,
архітектури та землекористування

Голова

О. Міщенко

Секретар

І. Картавий

Постійна комісія Київської міської
ради з питань екологічної політики

Голова

К. Яловий

Секретар

О. Новіков

Постійна комісія Київської міської
ради з питань бюджету та соціально –
економічного розвитку

Голова

А. Странніков

Секретар

Г. Ясинський

Начальник управління правового
забезпечення діяльності Київської
міської ради

В. Слончак

ПОЯСНЮВАЛЬНА ЗАПИСКА

до проекту рішення Київської міської ради

"Про оголошення території природно-заповідного фонду місцевого значення та встановлення охоронних зон території в межах Подільського узвозу, Смородинського узвозу та вулиці Нагірної в Шевченківському районі м. Києва"

1. Обґрунтування необхідності видання рішення

Розвиток мережі територій та об'єктів природно-заповідного фонду України є одним із основних пріоритетів екологічної політики країни, про що свідчать Указ президента України від 23.05.2005 N 838/2005 "Про заходи щодо дальшого розвитку заповідної справи в Україні", Закон України "Про Основні засади (стратегію) державної екологічної політики України на період до 2020 року" від 21.12.2010 N 2818- VI та інші нормативні документи. Саме створення територій та об'єктів природно-заповідного фонду можна назвати не лише основним, але і найбільш ефективним механізмом в процесі охорони природних ландшафтів.

До складу природно-заповідного фонду України входять більш як 7608 територій та об'єктів загальною площею 3,2 мільйона гектарів (5,4 відсотка загальної площі країни) та 402,5 тисячі гектарів у межах акваторії Чорного моря. Частка природно-заповідних територій в Україні є недостатньою і залишається значно меншою, ніж у більшості країн Європи, де площі, зайняті під природно-заповідні території, становлять у середньому 15 відсотків.

З метою припинення процесів погіршення стану навколишнього природного середовища необхідно збільшувати площі земель екомережі, що є стратегічним завданням у досягненні екологічної збалансованості території України. Збільшення площі національної екомережі має насамперед відбуватися в результаті розширення існуючих та створення нових об'єктів природно-заповідного фонду.

Всесвітня Конференція ООН з питань навколишнього природного середовища і розвитку ухвалила декларацію та визнала концепцію сталого розвитку доміантною ідеологією цивілізації у XXI столітті.

Сталий соціально-економічний розвиток будь-якої країни означає таке функціонування її господарського комплексу, коли одночасно задовольняються зростаючі матеріальні і духовні потреби населення, забезпечується раціональне та екологічно безпечне господарювання і високоефективне збалансоване використання природних ресурсів, створюються сприятливі умови для здоров'я людини, збереження і відтворення навколишнього природного середовища та природно-ресурсного потенціалу суспільного виробництва.

Основні засади (стратегію) державної екологічної політики України на період до 2020 року, затверджені Законом України від 21 грудня 2010 року N 2818-VI, серед завдань у сфері формування екологічної мережі визначають розширення площі природно-заповідного фонду до 10 відсотків у 2015 році та до 15 відсотків загальної території країни у 2020 році.

Згідно даних Київського комунального об'єднання зеленого будівництва та експлуатації зелених насаджень міста "Київзеленбуд" відповідно до інвентаризації об'єктів благоустрою зеленого господарства Шевченківського району озеленена територія, що складається з трьох земельних ділянок, які розташовані на схилах Смородинського узвозу та вул. Нагірній і Подільського узвозу, перебуває на балансі та обслуговуванні Комунального підприємства по утриманню зелених насаджень Шевченківського району. За інформацією КП УЗН Шевченківського району на підприємстві відсутня інформація щодо прийняття рішень про надання статусу парку вказаній території.

При цьому, парк на схилах Смородинського узвозу та вул. Нагірній та сквер № 2 на Подільському узвозі включені до переліку озелених територій загального користування м. Києва, що відповідають типологічним ознакам та планувальним вимогам (таблиця 2) Програми розвитку зеленої зони м. Києва до 2010 року та концепції формування зелених насаджень в центральній частині міста, затвердженої рішенням Київради від 19.07.2005 № 806/3381.

В даній таблиці наведений перелік наявних, територіально і типологічно визначених озелених територій загального користування, які мають бути основою наступних інвентаризацій та планувального закріплення з виготовленням у встановленому порядку документів землекористування, що саме по собі не є гарантією захисту цих територій без вчинення потрібних організаційно-правових дій, окрім того строк чинності Програми розвитку зеленої зони м. Києва до 2010 року та концепції формування зелених насаджень в центральній частині міста, затвердженої рішенням Київської міської ради від 19.07.2005 N 806/3381, закінчився у 2015 році згідно з рішенням Київської міської ради від 27 листопада 2009 року N 714/2783.

Таким чином невизначеність у статусі даної території зумовлюють необхідність її захисту та збереження території шляхом оголошення територією природно-заповідного фонду місцевого значення.

2. Мета і шляхи її досягнення

Запропонований проект розроблено з метою організації, охорони, ефективного використання природно-заповідного фонду міста Києва, збереження в природному стані типових природних комплексів та об'єктів, їх відтворення, а також забезпечення умов для організованого відпочинку населення.

Шляхом досягнення мети є оголошення території природно-заповідного фонду місцевого значення та встановлення охоронної зони території в межах Подільського узвозу, Смородинського узвозу та вулиці Нагірної в Шевченківському районі м. Києва, надання їй статусу регіонального ландшафтного парку.

3. Загальна характеристика та основні положення проекту рішення

Проект рішення передбачає

- оголосити територію природно-заповідного фонду місцевого значення та встановити охоронну зону території в межах Подільського узвозу, Смородинського узвозу та вулиці Нагірної в Шевченківському районі м. Києва;

- надати їй статус регіонального ландшафтного парк, присвоїти назву - регіональний ландшафтний парк "Смородинський";

- встановити, що на території регіонального ландшафтного парку забороняється будь-яка діяльність, яка негативно впливає або може негативно впливати на стан природних комплексів та об'єктів чи перешкоджає їх використанню за цільовим призначенням;

- встановити, що для управління регіональним ландшафтним парком "Смородинський" здійснюється Комунальним підприємством по утриманню зелених насаджень Шевченківського району м. Києва;

- доручити Комунальному підприємству по утриманню зелених насаджень Шевченківського району м. Києва:

○ закріпити на місцевості межі регіонального ландшафтного парку "Смородинський" інформаційними знаками до їх закріплення межовими знаками;

○ здійснити організаційно-правові заходи щодо благоустрою території;

○ здійснити організаційно-правові заходи щодо забезпечення сталого землекористування територією;

○ забезпечити розроблення Проекту організації території регіонального ландшафтного парку, охорони, відтворення та рекреаційного використання його природних комплексів та об'єктів;

○ організувати роботу щодо оформлення охоронних зобов'язань;

- встановити, що дане рішення є підставою для розроблення проекту землеустрою щодо організації і встановлення меж територій природно-заповідного фонду - регіонального ландшафтного парку "Смородинський".

- встановити, що пріоритетним напрямком роботи щодо формування сталого землекористування територією регіонального ландшафтного парку "Смородинський" та розроблення відповідного проекту землеустрою щодо

організації і встановлення меж територій природно-заповідного фонду є збільшення території регіонального ландшафтного парку "Смородинський".

4. Стан нормативно-правової бази у даній сфері правового регулювання

Проект рішення розроблено у відповідності до статей 43-46 Земельного кодексу України, пунктів 34, 37 частини першої статті 26 Закону України "Про місцеве самоврядування в Україні", статей 7, 12, 23, 24, 53 Закону України "Про природно-заповідний фонд України", статті 47 Закону України "Про землеустрій", Закону України "Про Основні засади (стратегію) державної екологічної політики України на період до 2020 року", Порядку розроблення проектів землеустрою з організації та встановлення меж територій природно-заповідного фонду, іншого природоохоронного, оздоровчого, рекреаційного та історико-культурного призначення, затвердженого постановою Кабінету Міністрів України від 25.08.2004 N 1094, Правил утримання зелених насаджень у населених пунктах України, затверджених наказом Міністерства будівництва, архітектури та житлово-комунального господарства України від 10.04.2006 N 105, Положення про Проект організації території регіонального ландшафтного парку, охорони, відтворення та рекреаційного використання його природних комплексів та об'єктів, затвердженого наказом Міністерства охорони навколишнього природного середовища України 06.07.2005 N 245 (у редакції наказу Міністерства екології та природних ресурсів України від 21.08.2014 N 273), зареєстрованого в Міністерстві юстиції України 29.07.2005 р. за N 832/11112.

5. Фінансово-економічне обґрунтування

Реалізація проекту рішення здійснюється в межах бюджетного фінансування Київського комунального об'єднання зеленого будівництва та експлуатації зелених насаджень міста "Київзеленбуд".

6. Прогноз результатів

Прийняття цього рішення буде елементом виконання Київською міською радою функцій органів місцевого самоврядування в процесі реалізації регіональної екологічної політики; результатом буде оголошення території природно-заповідного фонду місцевого значення та встановлення охоронної зони території в межах Подільського узвозу, Смородинського узвозу та вулиці Нагірної в Шевченківському районі м. Києва, надання їй статусу регіонального ландшафтного парку; заборона будь-якої діяльності, яка негативно впливає або може негативно впливати на стан природних комплексів та об'єктів чи перешкоджає їх використанню за цільовим призначенням; організація, охорона, ефективне використання природно-заповідного фонду міста Києва, збереження

в природному стані типових природних комплексів та об'єктів, їх відтворення, а також забезпечення умов для організованого відпочинку населення.

7. **Доповідач:** депутат Київської міської ради Банас Дмитро Миколайович.

Депутат Київської міської ради

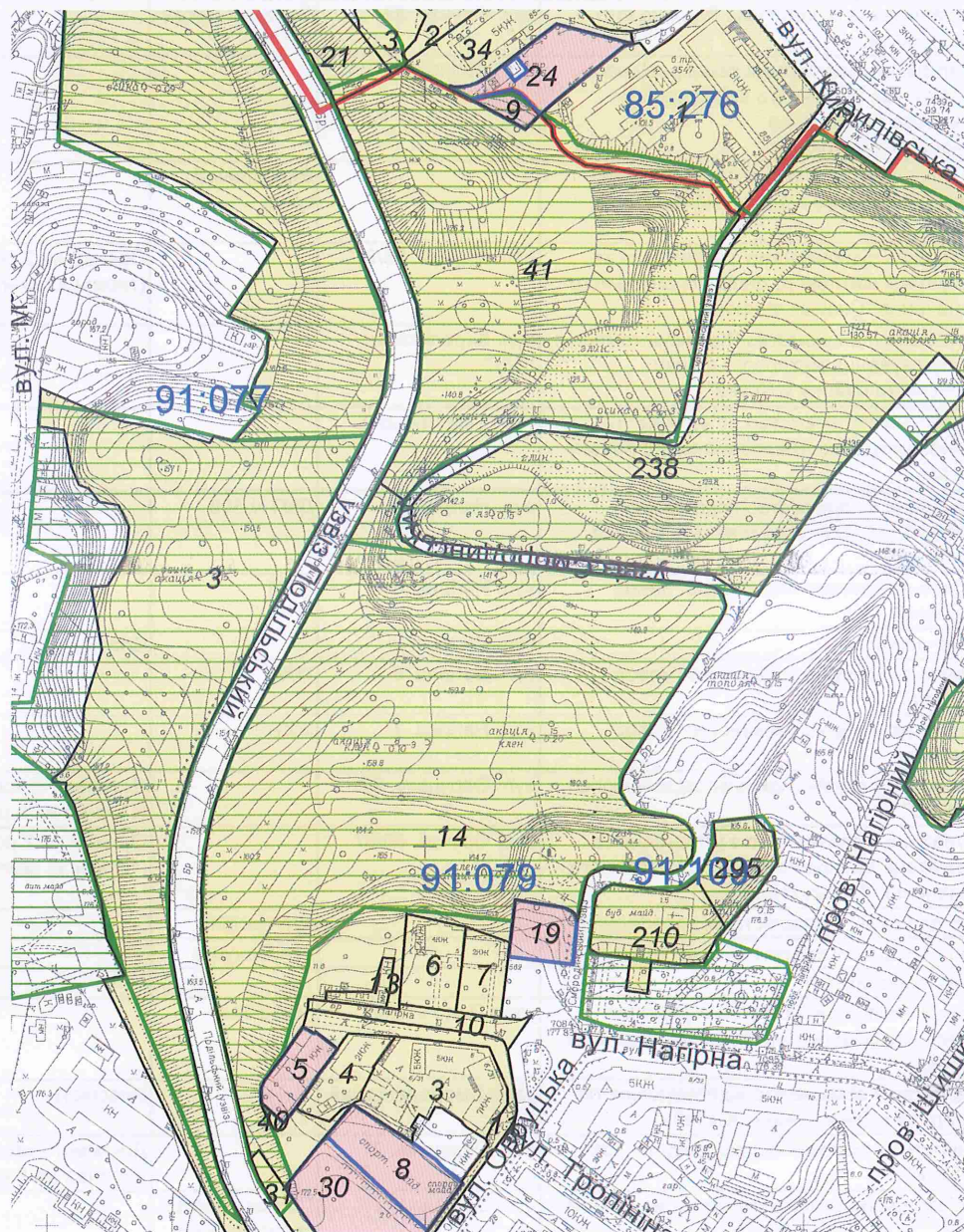


Д. Банас

РОБОЧІ МАТЕРІАЛИ

Витяг з бази даних міського земельного кадастру від 16.06.2016р.

м. Київ, р-н Шевченківський



Масштаб 1:4000

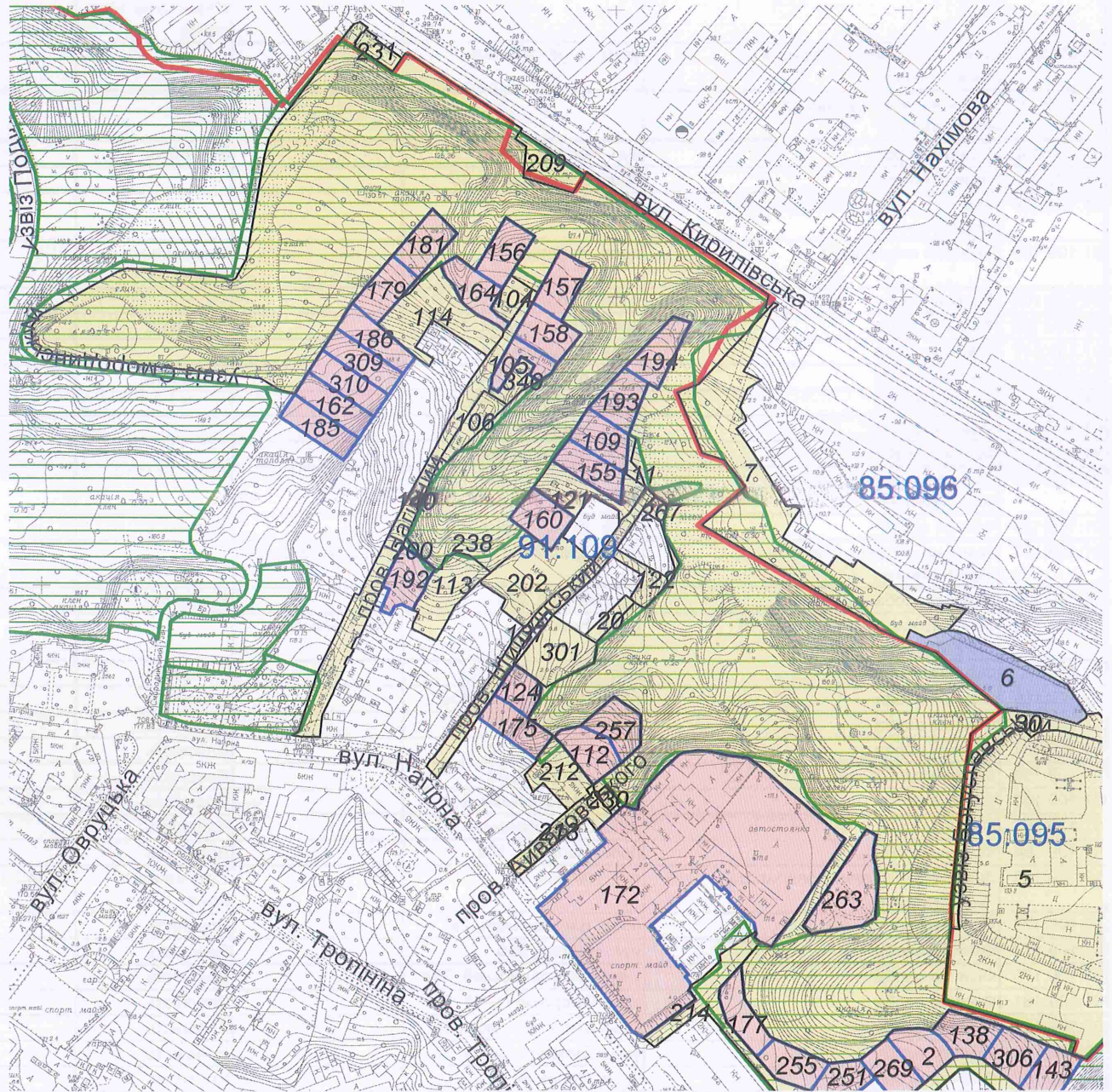
РЕЄСТР ЗЕМЕЛЬНИХ ДІЛЯНОК**Черговий план.**

Код ділянки	Землекористувачі	Адреса ділянки	Опис ділянки	Вид права	Дата закінч. права
85:276:001	Державне підприємство зовнішньоекономічної діяльності "Укрінтеренерго" Державне підприємство "Регіональні електричні мережі" ДЕРЖАВНЕ ПІДПРИЄМСТВО "НАЦІОНАЛЬНА ЕНЕРГЕТИЧНА КОМПАНІЯ"УКРЕНЕРГО"	вул. Фрунзе, 85			
85:276:002	Централізована бухгалтерія Радянського відділу освіти	вул. Фрунзе, 87	Середня школа N 114		
85:276:003	Департамент експлуатації водопровідного господарства Публічного акціонерного товариства "Акціонерна компанія"Київводоканал"	вул. Фрунзе, 99			
85:276:021	Комунальне підприємство по утриманню зелених насаджень Подільського району м.Києва		Виробничий трест		
85:276:024	Комунальне підприємство з утримання та експлуатації житлового фонду спеціального призначення "Спецжитлофонд"	вул. Фрунзе, 85/87		Оренда на 2 роки (термін дії скінчився)	13.03.2016
85:276:034	Комунальне підприємство "Керуюча компанія з обслуговування житлового фонду Подільського району м.Києва"	вул. Кирилівська, 85/87			
91:077:003	Комунальне підприємство по утриманню зелених насаджень Шевченківського району м.Києва	узвіз Подільський			
91:079:003	Комунальне підприємство-управління житлового господарства Шевченківського району	вул. Нагірна, 6	ДКП N 608		
91:079:004	Відкрите акціонерне товариство "Завод Укркабель"	вул. Нагірна, 4	ЖКВ		
91:079:005	Фізичні особи	вул. Нагірна, 2		Власність	
91:079:006	Відкрите акціонерне товариство "Завод Укркабель"	вул. Нагірна, 5	ЖКВ		
91:079:007	Відкрите акціонерне товариство "Завод Укркабель"	вул. Нагірна, 7	ЖКВ		
91:079:008	Товариство з обмеженою відповідальністю "ПАЛАРС"	вул. Овруцька, 27		Документ скасовано (Оренда на 5 років)	26.09.2012
91:079:009	Комунальне підприємство з утримання та експлуатації житлового фонду спеціального призначення "Спецжитлофонд"	вул. Фрунзе, 85/87		Оренда на 2 роки (термін дії скінчився)	13.03.2016
91:079:010	Землі не надані у власність чи користування		вул.Нагірна		
91:079:011	Землі не надані у власність чи користування		вул.Овчуцька		
91:079:013	Гаражі (самозахват)				
91:079:014	Комунальне підприємство по утриманню зелених насаджень Шевченківського району м.Києва	узвіз Подільський	сквер №2		
91:079:019	Товариство з обмеженою відповідальністю "Сіенерджик Девелопмент Юкрейн"	узвіз Смородинський, 1		Власність	
91:079:030	Товариство з обмеженою відповідальністю "ПАЛАРС"	вул. Овруцька, 27		Документ скасовано (Оренда на 5 років)	26.09.2012
91:079:031	Землі не надані у власність чи користування	вул. Овруцька, 27	Помісна церква євангельських християн		
91:079:040	Фізичні особи	вул. Нагірна, 2			
91:079:041	Комунальне підприємство по утриманню зелених насаджень Шевченківського району м.Києва	узвіз Подільський			
91:109:210	Шевченківська районна у місті Києві державна адміністрація	вул. Нагірна			
91:109:238	Комунальне підприємство по утриманню зелених насаджень Шевченківського району м.Києва	вул. Фрунзе			
91:109:295	Землі не надані у власність чи користування	узвіз Смородинський			

РОБОЧІ МАТЕРІАЛИ

Витяг з бази даних міського земельного кадастру від 16.06.2016р.

м. Київ, р-н Шевченківський



Масштаб 1:4500

*Черговий план м.Києва ведеться з 1995 року

Замовлення № 10648

РЕЄСТР ЗЕМЕЛЬНИХ ДІЛЯНОК**Черговий план.**

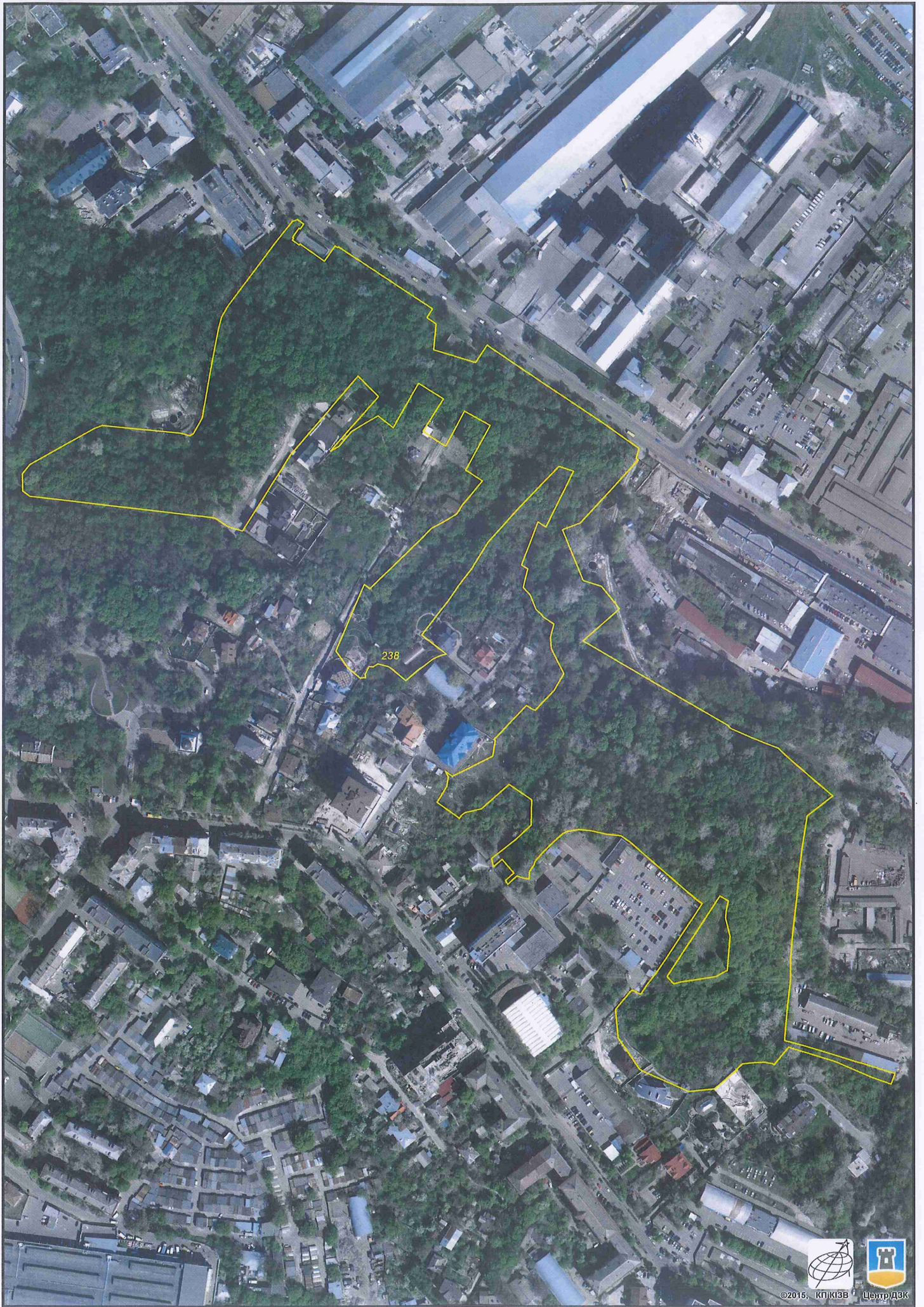
Код ділянки	Землекористувачі	Адреса ділянки	Опис ділянки	Вид права	Дата закінч. права
85:095:005	Комунальне підприємство "Спеціалізоване управління протизсувних підземних робіт"	узвіз Богуславський, 3, 5			
85:095:006	Відкрите акціонерне товариство "Трест Київспецбуд"	узвіз Богуславський, 4		Право в процесі оформлення (Оренда на 15 років)	
85:095:030	Землі не надані у власність чи користування	узвіз Богуславський			
85:096:007	Землі не надані у власність чи користування				
91:109:002	Фізична особа	вул. Нагірна, 27є		Власність	
91:109:020	Фізичні особи	пров. Шишкінський, 10			
91:109:104	Землі не надані у власність чи користування	пров. Нагірний, 13			
91:109:105	Київська міська рада	пров. Нагірний, 10		Комунальна власність	
91:109:106	Фізична особа	пров. Нагірний, 8			
91:109:109	Фізична особа	пров. Шишкінський, 11а		Власність	
91:109:111	Фізична особа	пров. Шишкінський, 11а			
91:109:112	Фізична особа	пров. Айвазовського, 7		Власність	
91:109:113	Фізична особа	пров. Нагірний, 6, кв. 3			
91:109:114	Фізична особа	пров. Нагірний, 11			
91:109:121	Фізична особа	пров. Шишкінський, 11			
91:109:122	Землі не надані у власність чи користування	пров. Шишкінський, 12			
91:109:124	Фізичні особи	пров. Шишкінський, 4		Власність	
91:109:137	Землі не надані у власність чи користування	пров. Шишкінський	пров. Шишкінський		
91:109:138	Фізична особа	вул. Нагірна, 27к		Власність	
91:109:140	Землі не надані у власність чи користування	пров. Нагірний	пров. Нагірний		
91:109:143	Фізична особа	вул. Нагірна, 29в		Власність	
91:109:155	Фізична особа	пров. Шишкінський, 11в		Власність	
91:109:156	Фізична особа	пров. Нагірний, 16		Власність	
91:109:157	Фізична особа	пров. Нагірний, 14		Власність	
91:109:158	Фізична особа	пров. Нагірний, 12		Власність	
91:109:160	Фізична особа	пров. Шишкінський, 11г		Власність	
91:109:162	Фізична особа	узвіз Смородинський, 17а		Власність	
91:109:164	Фізична особа	пров. Нагірний, 16а		Власність	
91:109:172	Закрите акціонерне товариство "Слов'янський дім"	вул. Нагірна, 25		Оренда на 15 років	16.04.2018
91:109:175	Фізична особа	пров. Шишкінський, 2а		Власність	
91:109:177	Фізична особа	вул. Нагірна, 25б		Власність	
91:109:179	Фізична особа	узвіз Смородинський, 23а		Власність	
91:109:181	Фізична особа	узвіз Смородинський, 25		Власність	
91:109:185	Фізична особа	узвіз Смородинський, 15		Власність	
91:109:186	Фізична особа	узвіз Смородинський, 23		Власність	
91:109:192	Фізична особа	пров. Нагірний, 6а		Власність	
91:109:193	Фізична особа	пров. Шишкінський, 15		Власність	
91:109:194	Фізична особа	пров. Шишкінський, 17		Власність	
91:109:200	Землі не надані у власність чи користування	пров. Нагірний, 6, кв. 3	Леценко Віра Гаврилівна		
91:109:202	Товариство з обмеженою відповідальністю житлово-експлуатаційне підприємство N 612 "ІККТ-Укрмонтаж"	пров. Шишкінський, 7-9			
91:109:209	Департамент експлуатації водопровідного господарства Публічного акціонерного товариства "Акціонерна компанія"Київводоканал"	вул. Фрунзе, 83			
91:109:212	Комунальне підприємство по утриманню житлового господарства Шевченківської районної у м.Києві ради	пров. Айвазовського, 5			

Витяг з бази даних міського земельного кадастру станом на 16.06.2016р - стор.№3

91:109:213	Землі не надані у власність чи користування	пров. Айвазовського			
91:109:214	Землі не надані у власність чи користування	вул. Нагірна	землі загального користування (Проїзд)		
91:109:230	Публічне акціонерне товариство "КИЇВЕНЕРГО"	вул. Нагірна, 27	ТП 853 (Філія кабельні мережі)		
91:109:231	Публічне акціонерне товариство "КИЇВЕНЕРГО"	вул. Кирилівська, 83 (вул. Фрунзе)	РП13 (Філія кабельні мережі)		
91:109:238	Комунальне підприємство по утриманню зелених насаджень Шевченківського району м.Києва	вул. Фрунзе			
91:109:251	Фізична особа	вул. Нагірна, 27г		Власність	
91:109:255	Фізична особа	вул. Нагірна, 25в		Власність	
91:109:257	Фізична особа	пров. Айвазовського, 9		Власність	
91:109:263	Фізична особа	вул. Нагірна, 25г		Власність	
91:109:267	Фізична особа	пров. Шишкінський, 14			
91:109:269	Фізична особа	вул. Нагірна, 27д		Власність	
91:109:301	Товариство з обмеженою відповідальністю "С.П.І.СЕРВІС"	пров. Шишкінський, 6-8			
91:109:306	Фізична особа	вул. Нагірна, 29д		Власність	
91:109:309	Фізична особа	узвіз Смородинський, 21		Власність	
91:109:310	Фізична особа	узвіз Смородинський, 19		Власність	
91:109:340	Фізична особа	пров. Нагірний, 10			



Растри аерофотозйомки 2014р.



©2015, КПКІЗВ Центр ДЗК

Растри аерофотозйомки 2014р.



**Заступник міського голови –
секретар Київської міської ради**

Міщенко О.Г.
Яловому К.В.
Страннікову АВ.М.
Слончаку В.В.

Прошу розглянути проект рішення від 29.06.2016
№08/231-2745/ПР в установленому порядку.

Дутці Л.Я.

Для контролю за проходженням та тиражування.

Юнаковій С.М.
Лазор Л.В.

В.ПРОКОПІВ

“29” червня 2016 року
№ 08/231-2745/ПР



08/231-2745/MP
29.06.2016

ДЕПУТАТ

КИЇВСЬКОЇ МІСЬКОЇ РАДИ VIII СКЛИКАННЯ

"24" червня 2016 р.

№ 08/279/08/006-304

Заступнику Київського міського голови –
Секретарю Київської міської ради
Прокопіву В.В.

Шановний Володимире Володимировичу!

Відповідно до Регламенту Київської міської ради, прошу Вас дати доручення розглянути проект рішення Київради «Про оголошення природно-заповідного фонду місцевого значення та встановлення охоронних зон території в межах Подільського узвозу, Смородинського узвозу та вулиці Нагірної в Шевченківському районі м. Києва» на засіданні постійної комісії Київради з питань екологічної політики, постійної комісії Київради з питань містобудування, архітектури та землекористування з подальшим винесенням на засідання сесії Кивради.

Додатки:

1. Проект рішення
2. Пояснювальна записка
3. Порівняльна таблиця до проекту рішення
4. Матеріали до проекту рішення.

Депутат Київської міської ради

Банас Д. М.