



08/231-2723/PP
05.09.2019

КИЇВСЬКА МІСЬКА РАДА

Х СЕСІЯ VIII СКЛИКАННЯ

РІШЕННЯ

№ _____

ПРОЕКТ

**Про оголошення ландшафтного
заказника місцевого значення
«Золотий ліс»**

заг.

Відповідно до пункту 37 частини першої статті 26 Закону України «Про місцеве самоврядування в Україні», пункту «і» частини першої статті 15 Закону України «Про охорону навколишнього природного середовища», статті 25 та статей 51 – 53 Закону України «Про природно-заповідний фонд України», розглянувши клопотання Благодійної організації «Благодійний фонд Дніпровського району м. Києва «Київський еколого-культурний центр» від 27 липня 2019 року №103, з метою збереження та відтворення цінних природних комплексів, генофонду рослинного та тваринного світу, Київська міська рада

ВИРІШИЛА:

1. Оголосити ландшафтним заказником місцевого значення «Золотий ліс» на території лісових кварталів Межигірського та Пуща-Водицького лісництв Святошинського лісопаркового господарства орієнтовною площею 2008,7 га, які не надані у власність чи користування (згідно із додатком).
2. Святошинському лісопарковому господарству забезпечити охорону зазначеного об'єкта з оформленням охоронного зобов'язання щодо забезпечення режиму охорони та збереження цього об'єкта.
3. Внести зміни до Програми розвитку зеленої зони міста Києва до 2010 року та концепції формування зелених насаджень в центральній частині міста, затвердженої рішенням Київської міської ради від 19 липня 2005 року № 806/3381 (зі змінами), включивши до переліку територій і об'єктів природно-заповідного фонду заказник місцевого значення, зазначений у пункті 1 цього рішення (Таблиця 23).
4. Оприлюднити це рішення у спосіб, визначений чинним законодавством.

5. Контроль за виконанням цього рішення покласти на постійну комісію Київської міської ради з питань екологічної політики.

Київський міський голова

Віталій КЛИЧКО

ПОДАННЯ:

Депутат Київської міської ради

Депутат Київської міської ради



Олеся ПИНЗЕНИК

Костянтин ЯЛОВИЙ


ПОГОДЖЕНО:

Постійна комісія Київської міської
ради з питань екологічної політики

Голова

02.10.2019

Секретар



Костянтин ЯЛОВИЙ


Олексій НОВІКОВ

21.01.2020

Постійна комісія Київської міської
ради з питань містобудування,
архітектури та землекористування

Голова


Секретар



Олександр МІЩЕНКО

Іван КАРТАВИЙ

Начальник управління правового
забезпечення діяльності
Київської міської ради



Ганна ГАРШИНА

З рекомендації
30.01.2020 № 08/230-100

Додаток
до рішення Київської міської ради
від _____ № _____

ПЕРЕЛІК
територій, на основі яких оголошується ландшафтний заказник місцевого
значення «Золотий ліс»

№	Адреса ділянки	Квартал в лісництві	Площа (га)	Землекористувач
1	Межигірське лісництво Святошинського лісопаркового господарства	2; 26; 27; 28; 29; 45; 46; 47; 48; 49; 50; 64; 65; 66; 67; 68; 69; 82; 83; 85; 86; 87; 94; 95; 96; 97; 98; 103; 104; 105; 106;	856,8	Святошинське лісопаркове господарства
2	Пуца-Водицьке лісництво Святошинського лісопаркового господарства	1; 6; 7; 8; 17; 18; 19; 30; 31; 32; 33; 34; 35; 36; 37; 48; 49; 50; 51; 52; 53; 54; 55; 65; 66; 67; 68; 69; 70; 71; 72; 83; 84; 85; 86; 87; 88; 89; 98; 99; 100; 101; 102; 103; 104; 105; 106; 117; 118; 119; 120; 121; 122; 123; 124; 125; 126; 127;	1151,9	Святошинське лісопаркове господарства

Київський міський голова

Віталій КЛИЧКО

ПОЯСНЮВАЛЬНА ЗАПИСКА
до проекту рішення Київської міської ради
«Про оголошення ландшафтного заказника місцевого значення
«Золотий ліс»

1. Обґрунтування необхідності прийняття рішення

Запропонований проект рішення передбачає оголошення ландшафтним заказником місцевого значення «Золотий ліс» на території лісових кварталів Межигірського та Пуща-Водицького лісництв Святошинського лісопаркового господарства орієнтовною площею 2008,7 га, які не надані у власність чи користування.

Золотий ліс являє собою центральну частину суцільного Пуща-Водицького лісового масиву, що знаходиться в межах Оболонського району міста Києва та включає 2008,7 га території Межигірського (586,8 га) та Пуща-Водицького (1151,9 га) лісництв Святошинського лісопаркового господарства.

Найбільші площі в межах Золотого лісу займають дубово-соснові ліси з розвинутим трав'яним покривом. Болота займають невелику територію, тут вкорінилися понад 300 видів вищих рослин, найбільш рідкісними є сон широколисний та сон чорніючий, що занесені до Червоної книги України.

Серед лісової рослинності рослинні угруповання соснового, мішаного та подекуди листяного лісу, основним компонентом рослинності урочища є розвинені три-чотириярусні сосняки.

На території об'єкта наявні угруповання, які охороняються Додатком 1 до Резолюції № 4 Бернської конвенції та Рішенням Київради №219/940.

Не менш різноманітним є тваринний світ острова – даний район Пуща-Водицького лісу налічує 6 видів червонокнижних метеликів, таких як бражник мертва голова та велике нічне павиче око, унікальною є популяція червонокнижного шовкопряду березового, також велику цінність становлять червонокнижні жуки та особливо цінні хижі птахи та червонокнижні кажани.

Загалом у межах урочища мешкають дуже рідкісні види тварин та комах, які занесені до Червоної книги України: вечірниця мала, нічниця ставкова, підорлик малий, зміїд, шуліка рудий, льодничник Вествуда, стафілін волохатий, красотіл пахучий та інші.

Створивши на вказаній у додатку території ландшафтний заказник місцевого значення, Київська міська рада унеможливить використання цих земель під забудову та меліорацію.

Наукове обґрунтування та проект створення заказника «Золотий ліс» розроблено науковцями Благодійної організації «Благодійний фонд Дніпровського району м. Києва «Київський еколого-культурний центр», в якому зокрема визначено основні заходи зі збереження природних комплексів, які

беруться під охорону на території проектованого об'єкту природно-заповідного фонду.

2. Мета і завдання прийняття рішення

Проект рішення «Про оголошення ландшафтного заказника місцевого значення «Золотий ліс» розроблений з метою збереження та відтворення цінних природних комплексів, генофонду рослинного та тваринного світу столиці України.

3. Загальні характеристики і основні положення рішення

Проектом передбачається передати території районі міста Києва орієнтовною площею 2008,7 га під охорону Святошинського лісопаркового господарства.

4. Стан нормативно-правової бази у даній сфері правового регулювання

Дана сфера правовідносин регулюється Законом України «Про місцеве самоврядування», Законом України «Про охорону навколишнього природного середовища», Законом України «Про природно-заповідний фонд України».

5. Фінансово-економічне обґрунтування

Реалізація проекту рішення не потребує залучення коштів з бюджету міста.

6. Громадське обговорення

Проект рішення не потребує громадського обговорення.


7. Прогноз соціально-економічних та інших наслідків прийняття рішення

Прийняття цього рішення сприятиме оздоровленню довкілля та створить умови для збереження цінних природних комплексів та угруповань рідкісних рослин та тварин.

8. Суб'єкт подання та доповідач


Суб'єктом подання проекту рішення та доповідачем на пленарному засіданні є депутат Київської міської ради VIII скликання Олеся Пинзеник, позафракційна та Костянтин Яловий, фракція «Єдність»

Депутат Київської міської ради



Олеся ПИНЗЕНИК

Депутат Київської міської ради



Костянтин ЯЛОВИЙ

Київський еколого-культурний центр
Kiev ecological & cultural center



02218, Україна, Київ, вул. Райдужна, 31-48
т (073) 073-16-73, E-mail: kekz-office@ukr.net рахунок 26006300839053 в ПАТ
Державний ощадний банк України м. Київ МФО 322669, ЗКПО 24363925

№ 103

27.07. 2019 р. _____

Депутату Київської міської ради О.Пинзеник

Клопотання

Просимо створити ландшафтний заказник місцевого значення «
Золотий ліс ».

Об'єкт заповідання знаходиться на території Оболонського району
м. Києва, загальна площа 2008,7 га. Наукове обґрунтування, проект
створення, погодження землекористувача, схема додаються.

Директор КЕКЦ

Вл.Борейко



Обґрунтування створення ландшафтного заказника місцевого значення «Золотий ліс»

Об'єкт являє собою центральну частину суцільного Пуща-Водицького лісового масиву, що знаходиться в межах Оболонського району міста Києва та включає 2008,7 га території Межигірського (856,8 га) та Пуща-Водицького (1151,9 га) лісництв Святошинського лісопаркового господарства.

Межигірське лісництво, квартали 2 (вид. 1-21,23,24),26,27,28,29,45,46,47,48,49,50,64,65,66,67,68,69,82,83,85,86,87,94,95,96,97,98,103,104,105,106.

Пуща-Водицьке лісництво, квартали 1,6,7,8,17,18,19,30,31,32,33,34,35,36,37,48,49,50,51,52,53,54,55,65,66,67,68,69,70,71,72,83,84,85,86,87,88,89,98 (вид.1,3,5-17,19,20), 99 (вид. 1-18,21-23), 100 (вид.1-17,19,20), 101 (вид.1-14,17,18), 102 (вид.1-6,8-10), 103 (вид.1-16,20-22), 104 (вид.1-11,13-15), 105(вид.1-12,14-16), 106 (вид.1-5,7,8),117 (вид. 1-23,25,26), 118 (вид. 1-30,32,33), 119 (вид. 1-32,34,35), 120 (вид. 1-18,21,22), 121 (вид. 1-14,17,18), 122 (вид. 1-11, 13,15), 123 (вид.1-3,5,6), 124 (вид. 1-13,16,17),125 (вид. 1-7,10-12), 126 (вид.1-5,7,10-12), 127 (вид. 1-10,13,14).

Клімат

Клімат вказаної території помірно-континентальний, м'який та достатньо вологий. Зима тривала, проте відносно нехолодна. Літо достатньо тепле та вологе. Характерна відсутність різких коливань температури, мала вітряність та велика кількість сонячних днів.

Основні кліматоутворюючі чинники:

- Температура середньомісячна за липень +25,4°C, за січень -8,7°C;
- Оподи: річна кількість 685 мм, максимум припадає на літо;
- Середньорічна тривалість сонячного дня 1843 години;
- Сонячна радіація:
 1. Пряма -6410 Вт/м² (загальна за добу);
 2. Розсіяна - 1502 Вт/м² (загальна за добу);
 3. Радіаційний баланс - 40 Ккал/см².

Своєрідність мікроклімату обумовлена наявністю неподалік великого водного простору річки, долина якої обмежена крутим правим берегом і низьким лівим.

Рельєф

Рельєф парку низинний, його територія являє собою давню льодовикову долину по правому берегу Дніпра, яка є краєм Поліської низовини. Події четвертинних зледенінь призвели до відкладання пластів льодовикових пісків в північній (поліській частині) Києва, безпосередньо на межі з алювіальною боровою терасою Дніпра. Зважаючи на це територія проєктованого заказника має хвилястий рельєф. Тут збереглися цінні льодовикові форми – пагорби та дюни.

Ґрунти

Під дубово-сосновими лісами з розвинутим трав'яним покривом на льодовикових та частково алювіальних пісках сформувалися дерново-підзолисті ґрунти, які мають слабкий і середній ступінь підзолистості. Дерново-підзолисті ґрунти парку містять 1-3% гумусу, мають кислу реакцію. Подекуди по болотистих зниженнях поширені болотяні ґрунти.

Рослинність та флора

Згідно геоботанічному районуванню вказана територія належить до східноєвропейської провінції Києво-Макарівського району дубово-соснових лісів ліщиново-орлякових. Вказаний фрагмент Пуща-Водицького лісу презентує рослинні угруповання соснового, мішаного та подекуди листяного лісу, насичені великим флористичним різноманіттям. Флора даного об'єкту налічує понад 300 видів вищих рослин.

Основним компонентом рослинності урочища є розвинені три-чотириярусні сосняки. В перший ярус виходить сосна (збереглися зрілі соснові деревостани), до неї домішуються дуб черешчатий та подекуди дуб північний. В другому ярусі зростають клен татарський, ясен, горобина, черешня, черемха та ірга. Багатим є і чагарниковий ярус: тут поєднуються чорна та червона бузина, ліщина, свидина криваво-червона, крушина ламка та жостір проносний. Саме в таких лісах, що представлені малопорушеними екосистемами квітує навесні сон широколистий, що охороняється згідно Червоній книзі України, Додатку I до Бернської конвенції та Рішенням Київради № 219/940 на території м. Києва. Його популяції тут налічують до десятка і більше різновікових екземплярів, спостерігається насінневе та вегетативне поновлення виду. Набагато рідкіснішим є сон чорніючий, занесений до Червоної книги України (ЧКУ). Його куртинки зустрічаються поодинокі по узбіччях доріг та узліссях. Вид регулярно квітує і плодоносить. На освітлених узліссях поширена також інша рідкісна і разом з тим цінна лікарська рослина – перстач білий. Деякі лікарські рослини мають покрити листя лавної спорової рослини, відомої ще з

палеозойської геологічної ери – плауна булавовидного. Обидві рослини охороняються вказаним Рішенням Київради.

Викликає інтерес і своєрідна піонерна рослинність піщаних грив. Тут, в умовах нестачі елементів живлення, сформувалися ділянки сосняку з суцільним лишайниково-моховим покривом. На території об'єкту збереглися також фрагменти сосняків вересових та костричникових. Але найбагатшими за своїм флористичним складом є ділянки сосняків орляково-конвалієвих. Саме тут сконцентровані найбільші в м. Києві зарості рідкісної рослини – конвалії травневої, що охороняється вказаним Рішенням Київради.

В знижених ділянках ґрунти родючіші та кращі умови зволоженості, тому тут сформувалися змішані або суто листяні ліси. Тож в трав'яному ярусі тут зростають такі типово неморальні види, як копитень, зірочник ланцетолистий, яглиця, підлісник багаторічний. Навесні ж масово квітують ефемероїди: рясст ущільнений, гусяча цибулька жовта, медунка вузьколиста, а також рідкісна та зникаюча в наших лісах рослина рівноплідник рутвицелистий, що охороняється Рішенням Київради.

На території об'єкту трапляються ділянки осичників. Тільки тут поширена популяція регіонально-рідкісної рослини – козельцю низького. А уздовж лісових доріг кварталів 50, 51, 67, 68 Пуща-Водицького лісництва розселилася ще одна червонокнижна рослина – лілія лісова. Це єдина така крупна популяція на території Святошинського ЛПГ, тому вона має бути неодмінно збережена.

Дуже великим і погано вивченим є різноманіття нижчих рослин урочища: водоростей, грибів, лишайників та мохів. Проте відомі знахідки тут цілого ряду рідкісних маршанцієвих мохів, існує популяція червонокнижного гриба клаваріадельфа товкачикового.

Тваринний світ

Велика площа та поєднання різних типів лісу обумовлюють на території об'єкту велике фауністичне різноманіття. Зокрема добре відомо, що саме цей район Пуща-Водицького лісу є одним з найбагатших районів поширення рідкісних комах у сучасному Києві. Так, тут зустрічається 6 видів червонокнижних метеликів, включаючи таких, як бражник мертва голова та велике нічне павичеве око. Унікальною є популяція червонокнижного шовкопряду березового, що за сучасними даними є найстійкішою на Київщині (відомості про неї зустрічаються протягом усього 100 річного періоду вивчення метеликів Київщини). Окрім метеликів на вказаній ділянці мешкають й інші комахи, занесені до ЧКУ. Серед них жуки: стафілін волохатий, красотіл пахучий, жук-олень, ковалик сплющений; перетинчастокрилі: бджоли-теслі звичайна та фіолетова, бластиком

папоротева, абія блискуча, ценоліда сітчаста, макрофія тевтонська, мегариса рогохвоста, сколія степова, сколія-гігант та мегахіла округла.

Лише на північній околиці Києва (у т. ч. на території об'єкту) зустрічається зникаючий вид скорпіонових мух – червонокнижний льодничник Вествуда. Знахідки цього реліктового виду з інших регіонів України не відомі.

Окрім безхребетних, фауна об'єкту багата на амфібій та плазунів. Тут, зокрема, поширені сіра жаба, звичайний вуж та гадюка. А такі тварини, як прудка ящірка, веретільниця (найбільш звичайна саме в цьому лісовому масиві) та трав'яна жаба, охороняються Додатком II до Бернської конвенції. Тут також поширена рідкісна червонокнижна змія мідянка.

Птахи представлені величезним різноманіттям горобиних, тут також зустрічається п'ять видів дятлів, серед яких найбільший у Європі – чорний дятел або жовна.

Особливу цінність становлять популяції денних та нічних хижих птахів, адже тут поширена сіра сова, сич хатній, яструб великий та підсоколик малий. Усі ці птахи охороняються згідно Додатку II до Бернської Конвенції. Періодично трапляються зальоти рідкісних червонокнижних хижаків: змієїда, підорлика малого, та шуліки рудого.

З ссавців все ще зустрічаються козуля, кабан, інколи трапляються заходи лося та шляхетного оленя.

З менших ссавців тут зустрічаються сірий заєць а також дрібні мишовидні гризуни та комахоїдні, зокрема їжаки та мідниці. Зазначимо, що тут відмічені такі рідкісні кажани, занесені до ЧКУ: вечірниця мала та нічниця ставкова.

Історична довідка

Назва місцевості Пуща-Водиця походить від слів “пуща” (густий заповідний ліс) і р. Водиця, що протікала між однойменним поселенням та Межигір'ям. Відома з XI ст. як улюблене місце княжого полювання на ведмедів, вепрів та турів. Тут у 1724 р. створено регулярне лісове господарство. У 1893 р. київська міська дума заснувала тут дачне селище. Його було розплановано ділянками з 14 поперечних ліній, враховуючи екологічні характеристики місцевості вздовж лісової річки Котурки, яка на території села Горенки зливається з р. Горенка. На Котурці було облаштовано стави: Міський став, Горащиха, Двірець та Карачун. Враховуючи цілощупу дію хвойного лісу, у 1904 тут виникли спочатку протитуберкульозні, а потім і загально-соматичні санаторії. Саме це врятувало золотий ліс від вирубки.

У 1909 році через Куренівку та Пріорку в дачне поселення Пуща-Водиця пролягла трамвайна колія. У лісі збереглися також насипи від давніх вузькоколіюк. В листопаді 1943 р. через Пуща-Водицькі ліси пройшли радянські війська, які вибивали з Києва німців.

На вул. Миколи Юнкерова знаходиться церква св. Серафіма Саровського, біля якої розташована каплиця зведена відомим київським архітектором В. Городецьким у мавританському стилі. Наразі, Пуща-Водиця є улюбленим місцем відпочинку багатьох киян.

Природоохоронне значення

Створення ландшафтного заказника дозволить зберегти типово поліські екосистеми Пуща-Водицького лісу, унікальні на території м. Києва. Площа проєктованого парку є задовільною для збереження та самопідтримання вказаного еталонного комплексу.

Естетичне та рекреаційне значення

Починаючи з XIX ст. Пуща-Водицькі ліси вважалися добрим курортом. Наявність великих масивів незайманого лісу та тихих ставків створює тут надзвичайно мальовничий пейзаж. Клімат курорту діє цілоще при хронічних захворюваннях серцево-судинної системи, органів дихання, функціональних розладів нервової системи, порушення обміну речовин та при інших захворюваннях.

Сировинні ресурси


Показником великої цінності вказаної території є великі запаси лікарських рослин: купини, малини, костяниці, вересу, конвалії, буквиці, ожини, чорниць, брусниці, суховершок, пижма, бузини та багатьох інших.

Проєктований ландшафтний заказник характеризується також великими запасами цінних їстівних видів грибів, зокрема польських, білих, опеньків, сиріжок, рядовок та ін.

Враховуючи велику ландшафтну, ботанічну та зоологічну цінність об'єкту, пропонуємо оголосити його територію ландшафтним заказником місцевого значення "Золотий ліс".

Координатор роботи по створенню об'єктів
ПЗФ Київського еколого-культурного центру,
к.б.н.
Директор Київського еколого-культурного
центру, Заслужений природоохоронець
України

Парнікоза І.Ю.



Борейко В.Є.



КИЇВСЬКА МІСЬКА ДЕРЖАВНА АДМІНІСТРАЦІЯ

КОМУНАЛЬНЕ ПІДПРИЄМСТВО
«СВЯТОШИНСЬКЕ ЛІСОПАРКОВЕ ГОСПОДАРСТВО»

вул. Святошинська, 24, м.Київ, 03115 тел. (044) 452-63-40

E-mail: info@slpg.city Код ЄДРПОУ 03359687

«11» лютого 2019 р. № 064/239-93

На №6 від 2.01.2019р.

"Благодійний Фонд Дніпровського району м. Києва "КИЇВСЬКИЙ ЕКОЛОГО-КУЛЬТУРНИЙ ЦЕНТР"
02218, м.Київ, вул.Райдужна, 31, кв. 48

✓
Комунальним підприємством «Святошинське лісопаркове господарство» уважно розглянуто та опрацьовано Ваш лист №6 від 2.01.2019р. щодо погодження створення заказника місцевого значення загальною площею 2008,7га на території лісових кварталів Межигірського та Пуща-Водицького лісництв.

За результатами розгляду повідомляємо, що Комунальне підприємство «Святошинське лісопаркове господарство» не заперечує проти створення заказника місцевого значення на території лісових кварталів Межигірського та Пуща-Водицького лісництв загальною площею 2008,7га.

Перелік кварталів Межигірського та Пуща-Водицького лісництв, що пропонується включити в межі заказника місцевого значення додається.

Додаток на 2арк.

Т.в.о. директора

Данилейко С.М.

Додаток до листа № 06/039-93 від "11" лютого 2019р.

Перелік кварталів Межигірського та Пуща-Водицького лісництв,

що пропонується включити в межі заказника місцевого значення

Лісництво	квартал	виділ	площа, га
Межигірське	2	1-21,23,24	23,5
Межигірське	26		26
Межигірське	27		26
Межигірське	28		25
Межигірське	29		26
Межигірське	45		25
Межигірське	46	2-7,9,11-15	21,3
Межигірське	47		26
Межигірське	48		26
Межигірське	49		25
Межигірське	50		26
Межигірське	64		28
Межигірське	65		29
Межигірське	66		29
Межигірське	67		28
Межигірське	68		28
Межигірське	69		28
Межигірське	82		28
Межигірське	83		29
Межигірське	85		29
Межигірське	86		28
Межигірське	87		30
Межигірське	94		29
Межигірське	95		29
Межигірське	96		28
Межигірське	97		28
Межигірське	98		37
Межигірське	103		30
Межигірське	104		30
Межигірське	105		29
Межигірське	106		27
Пуща-Водицьке	1		28,0
Пуща-Водицьке	6		23,0
Пуща-Водицьке	7		20,0
Пуща-Водицьке	8		16,0
Пуща-Водицьке	17		21,0
Пуща-Водицьке	18		25,0
Пуща-Водицьке	19		19,0
Пуща-Водицьке	30		37,0
Пуща-Водицьке	31	1-6,9,11-18	26,1
Пуща-Водицьке	32	1,3-15	25,7
Пуща-Водицьке	33		34,0
			200

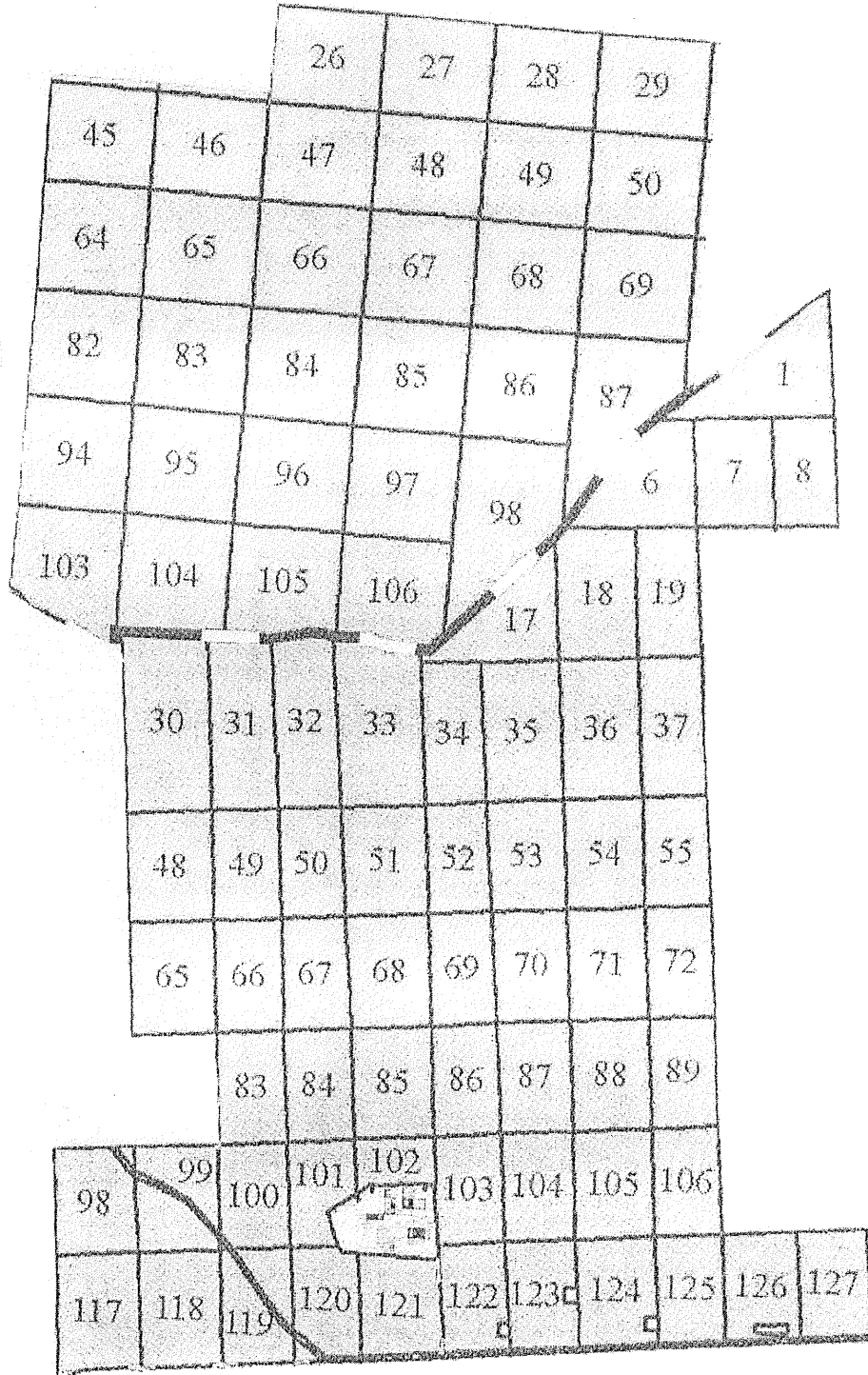
Лісництво	квартал	виділ	площа, га
Пуща-Водицьке	35		26,0
Пуща-Водицьке	36		26,0
Пуща-Водицьке	37		21,0
Пуща-Водицьке	48		22,0
Пуща-Водицьке	49		18,0
Пуща-Водицьке	50		17,0
Пуща-Водицьке	51		22,0
Пуща-Водицьке	52		16,0
Пуща-Водицьке	53		20,0
Пуща-Водицьке	54		21,0
Пуща-Водицьке	55		17,0
Пуща-Водицьке	65		23,0
Пуща-Водицьке	66		18,0
Пуща-Водицьке	67		17,0
Пуща-Водицьке	68		22,0
Пуща-Водицьке	69		17,0
Пуща-Водицьке	70		20,0
Пуща-Водицьке	71		21,0
Пуща-Водицьке	72		17,0
Пуща-Водицьке	83		18,0
Пуща-Водицьке	84		17,0
Пуща-Водицьке	85		21,0
Пуща-Водицьке	86		17,0
Пуща-Водицьке	87		19,0
Пуща-Водицьке	88		21,0
Пуща-Водицьке	89		17,0
Пуща-Водицьке	98	1,3,5-17,19,20	18,8
Пуща-Водицьке	99	1-18,21-23	19,6
Пуща-Водицьке	100	1-17,19,20	16,6
Пуща-Водицьке	101	1-14,17,18	13,3
Пуща-Водицьке	102	1-6,8-10	8,6
Пуща-Водицьке	103	1-16,20-22	17,1
Пуща-Водицьке	104	1-11,13-15	17,6
Пуща-Водицьке	105	1-12,14-16	19,6
Пуща-Водицьке	106	1-5,7,8	16,7
Пуща-Водицьке	117	1-23,25,26	22,2
Пуща-Водицьке	118	1-30,32,33	21,0
Пуща-Водицьке	119	1-32,34,35	17,0
Пуща-Водицьке	120	1-18,21,22	16,2
Пуща-Водицьке	121	1-14,17,18	18,5
Пуща-Водицьке	122	1-11,13,15	16,3
Пуща-Водицьке	123	1-3,5,6	16,7
Пуща-Водицьке	124	1-13,16,17	19,2
Пуща-Водицьке	125	1-7,10-12	16,5
Пуща-Водицьке	126	1-5,7,10-12	17,0
Пуща-Водицьке	127	1-10,13,14	17,6
Разом по Межигірському л-ву, га			856,8
			1151 а

Заказник «Золотий ліс»

Олівець

2

Листопадний загосподарений лісовий насаджений
«Золотий ліс»



Листопадний загосподарений лісовий насаджений

1/10/2018



ДЕПУТАТ
Київської міської ради VIII скликання

«10» жовтня 2019 року

№ 08/279/08/051-951

Заступнику міського голови --
секретарю Київради
Прокопіву В.В.

Шановний Володимире Володимировичу!

Відповідно до вимог Регламенту Київської міської ради прошу надати доручення відповідним структурним підрозділам Київської міської ради долучити в установленому Регламентом Київради порядку до проекту рішення «Про оголошення ландшафтного заказника місцевого значення «Золотий ліс» погодження управління екології (додається).

З повагою
депутат

Олеся ПИНЗЕНИК

Київська міська рада
10.10.2019 № 08/23493





УКРАЇНА

ВИКОНАВЧИЙ ОРГАН КИЇВСЬКОЇ МІСЬКОЇ РАДИ
(КИЇВСЬКА МІСЬКА ДЕРЖАВНА АДМІНІСТРАЦІЯ)

УПРАВЛІННЯ ЕКОЛОГІЇ ТА ПРИРОДНИХ РЕСУРСІВ

*вул. Турівська, 28, м. Київ, 04080, приймальня (044) 366-64-10, (044) 366-64-11, e-mail: ecodep@kmda.gov.ua
Контактний центр міста (044) 15 51 Код ЄДРПОУ 41819431*

Депутатові Київської міської ради
О. ПИНЗЕНИК

Шановна Олесю Олександрівно!

В Управлінні екології та природних ресурсів виконавчого органу Київської міської ради (Київської міської державної адміністрації) опрацьовано Ваше клопотання від 21.08.2019 № 08/279/08/051 щодо можливості створення ландшафтного заказника місцевого значення «Золотий ліс» та повідомляємо.

Управління екології та природних ресурсів виконавчого органу Київської міської ради (Київської міської державної адміністрації) схвалює зазначене клопотання за умови дотримання вимог земельного законодавства та положень ст.ст. 52-53 Закону України «Про природно-заповідний фонд України».

З повагою

Начальник

Андрій МАЛЬОВАНІЙ

Детальна інформація про юридичну особу

Повне найменування юридичної особи та скорочене у разі його наявності	КОМУНАЛЬНЕ ПІДПРИСМСТВО "СВЯТОШИНСЬКЕ ЛІСОПАРКОВЕ ГОСПОДАРСТВО" (КП "СВЯТОШИНСЬКЕ ЛПГ")
Повне та скорочене найменування юридичної особи англійською мовою у разі їх наявності	
Організаційно-правова форма	КОМУНАЛЬНЕ ПІДПРИСМСТВО
Назва юридичної особи	"СВЯТОШИНСЬКЕ ЛІСОПАРКОВЕ ГОСПОДАРСТВО"
Ідентифікаційний код юридичної особи	03359687
Центральний чи місцевий орган виконавчої влади, до сфери управління якого належить державне підприємство або частка держави у статутному капіталі юридичної особи, якщо ця частка становить не менше 25 відсотків	КІЇВСЬКА МІСЬКА РАДА Код ЄДРПОУ 22883141
Місцезнаходження юридичної особи	03115, м.Київ, ВУЛИЦЯ СВЯТОШИНСЬКА, будинок 24
Перелік засновників (учасників) юридичної особи, у тому числі частки кожного із засновників (учасників); прізвище, ім'я, по батькові, якщо засновник – фізична особа, найменування, місцезнаходження та ідентифікаційний код юридичної особи, якщо засновник – юридична особа	КІЇВСЬКА МІСЬКА РАДА Код ЄДРПОУ засновника: 22883141 Адреса засновника: 01044, м.Київ, Шевченківський район ВУЛИЦЯ ХРЕЦАТИК, будинок 36 Розмір внеску до статутного фонду (грн.): 0.00
Дані про розмір статутного капіталу (статутного або складеного капіталу) та про дату закінчення його формування	Розмір (грн.): 0.00
Види діяльності	Код КВЕД 02.40 Надання допоміжних послуг у лісовому господарстві (основний)
Відомості про органи управління юридичної особи	ЗАГАЛЬНІ ЗБОРИ
Прізвище, ім'я, по батькові, дата обрання (призначення) осіб, які обираються (призначаються) до органу управління юридичної особи, уповноважених представляти юридичну особу у правовідносинах з третіми особами, або осіб, які мають право вчиняти дії від імені юридичної особи без довіреності, у тому числі підписувати договори та дані про наявність обмежень щодо представництва від імені юридичної особи	ОБУХІВСЬКИЙ ОРЕСТ ОЛЕГОВИЧ - керівник (виконуючий обов'язки директора)

<p>Дата та номер запису в Єдиному державному реєстрі про проведення державної реєстрації юридичної особи – у разі, коли державна реєстрація юридичної особи була проведена після набрання чинності Законом України "Про державну реєстрацію юридичних осіб та фізичних осіб-підприємців"</p>	
<p>Дата державної реєстрації, дата та номер запису в Єдиному державному реєстрі про включення до Єдиного державного реєстру відомостей про юридичну особу – у разі, коли державна реєстрація юридичної особи була проведена до набрання чинності Законом України "Про державну реєстрацію юридичних осіб та фізичних осіб-підприємців"</p>	<p>Дата державної реєстрації: 11.03.2002 Дата запису: 13.12.2005 Номер запису: 1 072 120 0000 005794</p>
<p>Дата державної реєстрації, дата та номер запису в Єдиному державному реєстрі про проведення державної реєстрації юридичної особи, яка утворена в результаті перетворення</p>	
<p>Назва установчого документа</p>	
<p>Дані про наявність відмітки про те, що юридична особа створюється та діє на підставі модельного статуту</p>	
<p>Дані про відокремлені підрозділи юридичної особи</p>	
<p>Дані про перебування юридичної особи в процесі провадження у справі про банкрутство, санації</p>	
<p>Дані про перебування юридичної особи в процесі припинення</p>	
<p>Відомості про строк, визначений засновниками (учасниками) юридичної особи, судом або органом, що прийняв рішення про припинення юридичної особи, для заявлення кредитором своїх вимог</p>	
<p>Дата та номер запису про державну реєстрацію припинення юридичної особи, підстава для його внесення</p>	
<p>Дата та номер запису про відміну державної реєстрації припинення юридичної особи, підстава для його внесення</p>	
<p>Дані про юридичних осіб, правонаступником яких є зареєстрована юридична особа</p>	
<p>Дані про юридичних осіб- правонаступників, повне найменування та місцезнаходження юридичних осіб- правонаступників, їх ідентифікаційні коди</p>	

<p>Місцезнаходження реєстраційної справи</p>	<p>Святошинська районна в місті Києві державна адміністрація</p>
<p>Дата та номер запису про взяття та зняття з обліку, назва та ідентифікаційні коди органів статистики, Міндоходів, Пенсійного фонду України, в яких юридична особа перебуває на обліку.</p>	<p>ГОЛОВНЕ УПРАВЛІННЯ РЕГІОНАЛЬНОЇ СТАТИСТИКИ: Ідентифікаційний код органу: 21680000; Дата взяття на облік: 18.05.1994</p> <p>ДЕРЖАВНА ПОДАТКОВА ІНСПЕКЦІЯ У СВЯТОШІНСЬКОМУ РАЙОНІ ГОЛОВНОГО УПРАВЛІННЯ ДФС У М.КИЄВІ: Ідентифікаційний код органу: 39513550; Відомості про відомчий реєстр: (дані про взяття на облік як платника податків); Дата взяття на облік: 30.10.1992; Номер взяття на облік: 214</p> <p>ДЕРЖАВНА ПОДАТКОВА ІНСПЕКЦІЯ У СВЯТОШІНСЬКОМУ РАЙОНІ ГОЛОВНОГО УПРАВЛІННЯ ДФС У М.КИЄВІ: Ідентифікаційний код органу: 39513550; Відомості про відомчий реєстр: (дані про взяття на облік як платника єдиного внеску); Дата взяття на облік: 20.04.2000; Номер взяття на облік: 02-0021</p>
<p>Дані органів статистики про основний вид економічної діяльності юридичної особи, визначений на підставі даних державних статистичних спостережень відповідно до статистичної методології за підсумками діяльності за рік</p>	<p>Код КВЕД 02.40 Надання допоміжних послуг у лісовому господарстві</p>
<p>Дані про реєстраційний номер платника єдиного внеску, клас професійного ризику виробництва платника єдиного внеску за основним видом його економічної діяльності</p>	<p>Дані про реєстраційний номер платника єдиного внеску: 02-0021; Дані про клас професійного ризику виробництва платника єдиного внеску за основним видом його економічної діяльності: 24</p>
<p>Термін, до якого юридична особа перебуває на обліку в органі Міндоходів за місцем попередньої реєстрації, у разі зміни місцезнаходження юридичної особи</p>	

Дата відкриття виконавчого провадження щодо
юридичної особи (для незавершених виконавчих
проваджень)

31-10-2019

Інформація про здійснення зв'язку з юридичною особою

Телефон: +380444526340



КИЇВСЬКА МІСЬКА РАДА

СЕКРЕТАРІАТ

УПРАВЛІННЯ ПРАВОВОГО ЗАБЕЗПЕЧЕННЯ ДІЯЛЬНОСТІ КИЇВСЬКОЇ МІСЬКОЇ РАДИ

01044, м. Київ, вул. Хрещатик, 36, каб. 921

тел.: (044) 202-70-19

30.01.2022 № 08/230-160

на № _____ від _____

Голові постійної комісії Київської міської
ради з питань екологічної політики
Костянтину ЯЛОВОМУ

Рекомендації

до проекту рішення Київської міської ради

«Про оголошення ландшафтного заказника місцевого значення «Золотий ліс»

В управлінні правового забезпечення діяльності Київської міської ради проведено правову експертизу поданого проекту рішення від 05 вересня 2019 року № 08/231-2723/ПР «Про оголошення ландшафтного заказника місцевого значення «Золотий ліс» (далі – проект рішення) з приводу чого зазначаємо про таке.

Проектом рішення передбачається:

оголосити ландшафтним заказником місцевого значення «Золотий ліс» на території лісових кварталів Межигірського та Пуща-Водицького лісництв Святошинського лісопаркового господарства орієнтовною площею 2008,7 га, які не надані у власність чи користування;

святошинському лісопарковому господарству забезпечити охорону зазначеного об'єкта з оформленням охоронного зобов'язання щодо забезпечення режиму охорони та збереження цього об'єкта.

У відомостях з єдиного державного реєстру юридичних осіб, фізичних осіб-підприємців та громадських формувань міститься таке повне найменування установи: «Комунальне підприємство «Святошинське лісопаркове господарство».

Тому рекомендуємо в пункті другому проекту рішення та додатку до нього слова «Святошинському лісопарковому господарству; Святошинське лісопаркове господарства» замінити словами «Комунальне підприємство «Святошинське лісопаркове господарство» у відповідних відмінках.

З огляду на зазначене, проект рішення може бути прийнятий з урахуванням наданої рекомендації.

Начальник управління

Ганна ГАРШИНА