

08/231-2668/17P
02.11.2014



КИЇВСЬКА МІСЬКА РАДА

V СЕСІЯ VIII СКЛИКАННЯ

РІШЕННЯ

№ _____

ПРОЕКТ

Про надання статусу скверу земельній ділянці, що розташована біля будинку 18 по вулиці Раїси Окіпної у Дніпровському районі м. Києва

Відповідно до статей 19, 186 Земельного кодексу України, Закону України «Про державну реєстрацію речових прав на нерухоме майно та їх обтяжень», пункту 34 частини першої статті 26 Закону України «Про місцеве самоврядування в Україні», Правил утримання зелених насаджень у населених пунктах України, затверджених наказом Міністерства будівництва, архітектури та житлово-комунального господарства України від 10 квітня 2006 року № 105, з метою раціонального використання і збереження зелених насаджень, Київська міська рада

ВИРІШИЛА:

1. Надати статус скверу земельній ділянці орієнтовною площею 0,5 га, що розташована біля будинку 18 по вулиці Раїси Окіпної у Дніпровському районі м. Києва, згідно з додатком до рішення (план-схема).

2. Комунальному підприємству по утриманню зелених насаджень Дніпровського району м. Києва в установленому порядку:

2.1. Здійснити організаційно-правові заходи щодо оформлення права постійного землекористування земельною ділянкою, визначеною пунктом 1 цього рішення.

2.2. У місячний термін з дня набрання чинності рішення про надання земельної ділянки у користування, вжити заходів щодо державної реєстрації права користування на земельну ділянку, що визначена пунктом 1 цього рішення, відповідно до вимог Закону України «Про державну реєстрацію речових прав на нерухоме майно та їх обтяжень».

3. Київському комунальному об'єднанню зеленого будівництва та експлуатації зелених насаджень міста «Київзеленбуд» здійснити організаційно-правові заходи щодо благоустрою земельної ділянки, що визначена пунктом 1 цього рішення.

4. Внести зміни до Програми комплексного розвитку зеленої зони міста Києва до 2010 року та концепції формування зелених насаджень в центральній частині міста, що затверджена рішенням Київської міської ради від 19.07.2005 року №806/3381 та продовжена на період до 2017 року рішенням Київської міської ради від 07.07.2016 №572/572, включивши до переліку озелених територій загального користування міста Києва, що відповідають типологічним ознакам та планувальним вимогам (таблиця №2), земельну ділянку, зазначену в пункті 1 цього рішення.

5. Виконавчому органу Київської міської ради (Київської міської державної адміністрації) вирішити в установленому порядку питання фінансування заходів, передбачених пунктами 2 та 3 цього рішення.

6. Опублікувати це рішення у газеті Київської міської ради «Хрещатик» в установленому порядку.

7. Контроль за виконанням цього рішення покласти на постійну комісію Київської міської ради з питань екологічної політики.

Київський міський голова

В. Кличко



ПОДАННЯ:

Депутат Київської міської ради



О. Петровець

ПОГОДЖЕНО:

Голова постійної комісії Київської
міської ради з питань екологічної
політики

К. Яловий

Секретар постійної комісії Київської
міської ради з питань екологічної
політики

О. Новіков

Голова постійної комісії Київської
міської ради з питань містобудування,
архітектури та землекористування

О. Міщенко

Секретар постійної комісії Київської
міської ради з питань містобудування,
архітектури та землекористування

І. Картавий

Голова постійної комісії Київської
міської ради з питань бюджету та
соціально-економічного розвитку

А. Странніков

Секретар постійної комісії Київської
міської ради з питань бюджету та
соціально-економічного розвитку

Г. Ясинський

Начальник управління
правового забезпечення діяльності
Київської міської ради

В. Слончак

Додаток 1

до рішення Київської міської ради

№ _____

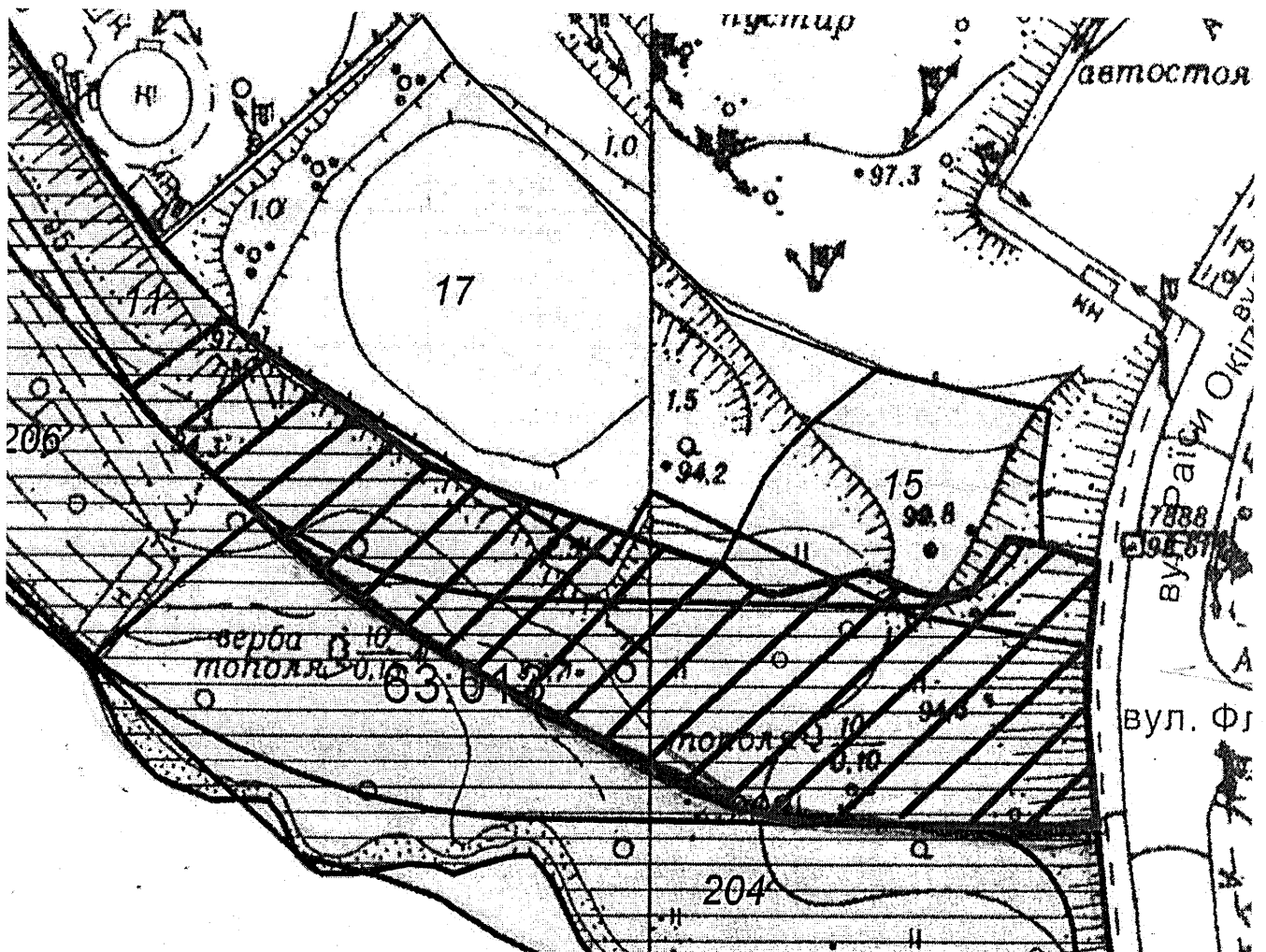
План-схема
земельної ділянки, якій надається статус скверу

адреса земельної ділянки

- м. Київ, біля будинку 18 по вулиці
Раїси Окіпної у Дніпровському районі
м. Києва

площа земельної ділянки

- 0,5 га



Київський міський голова

В. Кличко

ПОЯСНЮВАЛЬНА ЗАПИСКА

до проекту рішення Київської міської ради

«Про надання статусу скверу земельній ділянці, що розташована біля будинку 18 по вулиці Раїси Окіпної у Дніпровському районі м. Києва»

1. Обґрунтування прийняття рішення

Запропонований проект рішення має на меті облаштування благоустрою території та збереження зелених насаджень на земельній ділянці, яка є місцем відпочинку мешканців Лівобережного масиву, Микільської Слобідки. Враховуючи велику кількість забудов на Лівобережному масиві, Микільській Слобідці все менше залишається місць для культурного відпочинку громадян. Саме тому зазначеній території необхідно надати статус скверу для збереження зеленої зони та запобігання від засмічення і забудови.

2. Мета і завдання прийняття рішення

Метою і завданням даного проекту рішення є дотримання встановлених законодавством нормативів охорони зелених насаджень та збереження рекреаційної території мікрорайону, а також врахування інтересів мешканців міста Києва та облаштування скверу біля будинку 18 по вулиці Раїси Окіпної у Дніпровському районі м. Києва.

3. Загальна характеристика і основні положення рішення


Проект рішення передбачає:

надати земельній ділянці орієнтовною площею 0,5 га, що розташована біля будинку 18 по вулиці Раїси Окіпної у Дніпровському районі м. Києва, статус скверу;

внести зміни до Програми комплексного розвитку зеленої зони міста Києва до 2010 року та концепції формування зелених насаджень в центральній частині міста, що затверджена рішенням Київської міської ради від 19.07.2005 року №806/3381 та продовжена на період до 2017 року рішенням Київської міської ради від 07.07.2016 №572/572, включивши до переліку озелених територій загального користування міста Києва, що відповідають типологічним ознакам та планувальним вимогам (таблиця №2), земельну ділянку, зазначену в пункті 1 цього рішення.

4. Стан нормативно-правової бази у даній сфері правового регулювання

Проект рішення розроблено відповідно статті 19 Земельного кодексу України, пункту 34 частини 1 статті 26 Закону України «Про місцеве самоврядування в Україні», статті 7, статей 51-53 Закону України «Про природно-заповідний фонд України».



5. Фінансово-економічне обґрунтування


Реалізація проекту рішення здійснюється в межах бюджетного фінансування Київського комунального об'єднання зеленого будівництва та експлуатації зелених насаджень міста «Київзеленбуд» виконавчого органу Київської міської ради (Київської міської державної адміністрації).

6. Прогноз соціально-економічних та інших наслідків прийняття рішення

Прийняття проекту рішення дасть змогу влаштувати місце відпочинку жителям прилеглих територій та зробить місто більш привабливим, а також сприятиме задоволенню потреб мешканців Лівобережного масиву та Микільської Слобідки,

Доповідач на пленарному засіданні: депутат Київської міської ради
О.Ф. Петровець.

Депутат Київської міської ради



О. Петровець

ПОРІВНЯЛЬНА ТАБЛИЦЯ
до проекту рішення Київської міської ради
«Про надання статусу скверу земельній ділянці, що розташована біля
будинку 18 по вулиці Раїси Окіпної у Дніпровському районі м. Києва»

Програма розвитку зеленої зони м. Києва до 2010 року та концепції формування зелених насаджень в центральній частині міста, затверджених рішенням Київської міської ради від 19.07.2005 № 806/3381 та продовжених на період до 2017 року рішенням Київської міської ради від 07.07.2016 № 572/572 (таблиця 2 «Озеленені території загального користування м. Києва, що відповідають типологічним ознакам та планувальним вимогам»)							
Чинна редакція				Редакція з врахуванням запропонованих змін та доповнень			
<i>Сквери</i>				<i>Сквери</i>			
19	Біля Дарницького бульвару	1,65	у т. ч. культова споруда	19	Біля Дарницького бульвару	1,65	у т. ч. культова споруда
20	Біля медвитверезника	0,16		20	Біля медвитверезника	0,16	
21	По вул. Празькій	0,41		21	По вул. Празькій	0,41	
22	По вул. Сивашській	0,88		22	По вул. Сивашській	0,88	
23	Біля будинку Дарницької РДА	0,74		23	Біля будинку Дарницької РДА	0,74	
24	1-й Стародарницький	0,92		24	1-й Стародарницький	0,92	
25	На Ленінградській площі	1,84	у т. ч. 0,26 га - "МакДональдс"	25	На Ленінградській площі	1,84	у т. ч. 0,26 га - "МакДональдс"
26	По вул. Червоногвардійській	1,47		26	По вул. Червоногвардійській	1,47	
27	Біля ст. м. "Лівобережна"	2	у т. ч. культова споруда	27	Біля ст. м. "Лівобережна"	2	у т. ч. культова споруда
28	В селищі ДВРЗ	1,72		28	В селищі ДВРЗ	1,72	
29	По вул. Макаренка	1,12		29	По вул. Макаренка	1,12	
30	По вул. Фанерній	2,25		30	По вул. Фанерній	2,25	
31	Мікросад	2,12		31	Мікросад	2,12	
32	2-й Стародарницький	0,4		32	2-й Стародарницький	0,4	
33	Біля театру драми і комедії	1,05		33	Біля театру драми і комедії	1,05	
34	Вул. Олекси Довбуша	2,84		34	Вул. Олекси Довбуша	2,84	
	Разом:	21,57			Біля будинку 18 по вулиці Раїси Окіпної	0,5	



					Разом:	22,07	
--	--	--	--	--	--------	-------	--

Депутат Київської міської ради



О. Петровець



**Заступник міського голови –
секретар Київської міської ради**

Яловому К.В.
Міщенку О.Г.
Страннікову А.М.
Слончаку В.В.

Прошу розглянути проект рішення від 02.11.2017
№08/231-2668/ПР в установленому порядку.

Пихтіній О.М.

Для контролю за проходженням та тиражування.

Лазор Л.В.
Юнаковій С.М.
Пантелеєву П.О. – до відома
Спасибку О.В. – до відома
Плісу Г.В.

В.ПРОКОПІВ

“02” листопада 2017 року

№ 08/231 – 2668/ПР



08/231-2668/17P
02.11.2017

ДЕПУТАТ

КИЇВСЬКОЇ МІСЬКОЇ РАДИ VIII СКЛИКАННЯ

"01" листопада 2017 р.

№08/249/079-858/17

Заступнику міського голови –
секретарю Київради
Прокопіву В.В.

Шановний Володимире Володимировичу!

Відповідно до Регламенту Київської міської ради, затвердженого рішенням Київської міської ради від 07.07.2016 № 579/579, направляю Вам на розгляд проект рішення Київської міської ради «Про надання статусу скверу земельній ділянці, що розташована біля будинку 18 по вулиці Раїси Окіпної у Дніпровському районі м. Києва».

Додатки:

1. Проект рішення.
2. Пояснювальна записка.
3. Порівняльна таблиця до проекту рішення.

З повагою

депутат Київської міської ради

О. ПЕТРОВЕЦЬ