



08/231-2604/MP
18.10.2017

КИЇВСЬКА МІСЬКА РАДА

V СЕСІЯ VIII СКЛИКАННЯ

РІШЕННЯ

№ _____

Про передачу громадянину Багну Леоніду Олексійовичу у приватну власність земельної ділянки для будівництва і обслуговування жилого будинку, господарських будівель і споруд на вул. Свято-Георгіївській, 24 у Голосіївському районі м. Києва

Київська міська рада
Департамент
земельних ресурсів
Код земельної ділянки

90:066:0262

Проект рішення (екз.1)
ПР-14537
від 17.10.2017 до справи

A-23305



Відповідно до статей 9, 81, 83, 116, 118, 121, 186 Земельного кодексу України, Закону України «Про внесення змін до деяких законодавчих актів України щодо розмежування земель державної та комунальної власності», пункту 34 частини першої статті 26 Закону України «Про місцеве самоврядування в Україні» та розглянувши проект землеустрою щодо відведення земельної ділянки, Київська міська рада

ВИРІШИЛА:

1. Внести зміни до «Програми розвитку зеленої зони міста Києва до 2010 року та концепції формування зелених насаджень в центральній частині міста», затверджених рішенням Київської міської ради від 19.07.2005 № 806/3381, виключивши з переліку озелених територій загального користування м. Києва, що відповідають типологічним ознакам та планувальним вимогам (таблиця № 2, в сел. Чапаєвка) земельну ділянку площею 0,0769 га на вул. Свято-Георгіївській, 24 у Голосіївському районі м. Києва.

2. Затвердити проект землеустрою щодо відведення земельної ділянки громадянину Багну Леоніду Олексійовичу для будівництва і обслуговування жилого будинку, господарських будівель і споруд на вул. Свято-Георгіївській, 24 у Голосіївському районі м. Києва (категорія земель - землі житлової та громадської забудови, код КВЦПЗ 02.01, справа № А-23305).

3. Передати громадянину Багну Леоніду Олексійовичу, за умови виконання пункту 4 цього рішення, у приватну власність земельну ділянку площею 0,0769 га (кадастровий номер 8000000000:90:066:0262) для будівництва і обслуговування жилого будинку, господарських будівель і споруд на вул. Свято-Георгіївській, 24 у Голосіївському районі м. Києва із земель комунальної власності територіальної громади міста Києва.

4. Громадянину Багну Леоніду Олексійовичу:

4.1. Виконувати обов'язки власника земельної ділянки відповідно до вимог статті 91 Земельного кодексу України.

4.2. Виконувати умови забудови земельної ділянки згідно з містобудівними умовами і обмеженнями щодо забудови земельної ділянки та документами, що дають право на виконання підготовчих та будівельних робіт, одержаними в установленому законодавством порядку.

4.3. Забезпечити вільний доступ для прокладання нових, ремонту та експлуатації існуючих інженерних мереж і споруд, що знаходяться в межах земельної ділянки.

4.4. Питання пайової участі та укладення з Департаментом економіки та інвестицій виконавчого органу Київської міської ради (Київської міської державної адміністрації) договору про пайову участь вирішувати в порядку та випадках, встановлених законодавством.

4.5. Питання сплати відновної вартості зелених насаджень або укладання охоронного договору на зелені насадження вирішувати відповідно до рішення Київської міської ради від 27.10.2011 № 384/6600 „Про затвердження Порядку видалення зелених насаджень на території міста Києва” (із змінами і доповненнями).

4.6. Виконати вимоги, викладені в листі Департаменту містобудування та архітектури від 16.02.2017 № 1150/0/12-4/19-17.

4.7. Дотримуватись обмежень у використанні земельної ділянки, зазначених у витязі Державного земельного кадастру.

5. Попередити власника земельної ділянки, що право власності на землю може бути припинено у випадках, передбачених статтями 140, 143 Земельного кодексу України.


5. Контроль за виконанням цього рішення покласти на постійну комісію Київської міської ради з питань містобудування, архітектури та землекористування.

Київський міський голова

В. Кличко


ПОДАННЯ:

Заступник голови Київської міської
державної адміністрації




О. Спасибко

Директор Департаменту
земельних ресурсів
виконавчого органу Київської міської ради
(Київської міської державної адміністрації)



О. Поліщук

в. о. Начальника управління аналітично-правової роботи
Департаменту земельних ресурсів
виконавчого органу Київської міської ради
(Київської міської державної адміністрації)



А. Гавриш

ПОГОДЖЕНО:

Постійна комісія Київської міської
ради з питань містобудування, архітектури
та землекористування

Голова

О. Міщенко

Секретар

І. Картавий

Начальник управління
правового забезпечення діяльності
Київської міської ради

В. Слончак

ПОЯСНЮВАЛЬНА ЗАПИСКА

№ ПЗ-26211 від 17.08.2017

До кадастрової справи

№ А-23305



до проекту рішення Київської міської ради:
Про передачу громадянину Багно Леоніду Олексійовичу у приватну власність земельної ділянки для будівництва і обслуговування жилого будинку, господарських будівель і споруд на вул. Свято-Георгіївській, 24 у Голосіївському районі м. Києва

1. Фізична особа:

Назва **Багно Леонід Олексійович**

Клопотання **від 07.02.2017 № К-29291**

Доручення на проектування **від 07.02.2017 № 08/Б-1462**

2. Відомості про земельну ділянку (кадастровий № 8000000000:90:066:0262)

Місце розташування (адреса) **м. Київ, р-н Голосіївський, вул. Свято-Георгіївська, 24**

Площа **0,0769 га**

Вид та термін користування **Право в процесі оформлення (Власність)**

Вид використання **для будівництва і обслуговування жилого будинку, господарських будівель і споруд**

3. Обґрунтування прийняття рішення

На замовлення зацікавленої особи землевпорядною організацією розроблено проект землеустрою щодо відведення земельної ділянки, який згідно із ст. 118 Земельного кодексу України погоджено з відповідними органами, зокрема:

орган архітектури **№ 3875/0/12-4/09-17 від 22.05.2017**

територіальний орган, що здійснює реалізацію державної політики у сфері земельних відносин **№ 6052/82-17 від 25.05.2017**

Відповідно до Земельного кодексу України та Порядку набуття прав на землю із земель комунальної власності у місті Києві, затвердженого рішенням Київської міської ради від 20.04.2017 № 241/2463, Департаментом земельних ресурсів виконавчого органу Київської міської ради (Київської міської державної адміністрації) розроблено проект рішення Київської міської ради.

4. Мета прийняття рішення.

Метою прийняття рішення є забезпечення реалізації встановленого Земельним кодексом України права особи на оформлення права користування (власності) на землю.

5. Особливі характеристики ділянки.

Наявність будівель і споруд на ділянці: **Вільна від капітальної забудови**

Інші особливості : **Заявником подано документи, що він є учасником АТО. На частину земельної ділянки зареєстровано справи-клопотання К-27478 гр. Мазурчуку С. О. та К-26172 гр. Стеблян І. О. Відповідно детального плану території с. Чапаєвка, затвердженого рішенням Київради від 20.12.2007 № 1463/4296, територія за функціональним призначенням належить до території садибної житлової забудови. Згідно з Програмою розвитку зеленої зони м. Києва до 2010 року та концепції формування зелених насаджень в центральній частині міста, затвердженої рішенням Київради від 19.07.2005 № 806/3381 (зі змінами) зазначена земельна ділянка відноситься до озелених територій, що резервується для розвитку мережі зелених насаджень загального користування (біля села Чапаєвка). Земельна ділянка надається із земель комунальної власності територіальної громади м. Києва. Земельна ділянка не перетинається з червоними лініями відповідно до витягу з містобудівного кадастру від 17.01.2017 № 148/0/12-2/12-03-17.**

6. Стан нормативно-правової бази у даній сфері правового регулювання.

Загальні засади та порядок передачі земельних ділянок у власність чи користування громадянам визначено Земельним кодексом України та Порядком набуття прав на землю із земель комунальної власності у місті Києві, затвердженим рішенням Київради від 20.04.2017 № 241/2463.

Рішення про передачу (надання) земельної ділянки може бути прийнято Київською міською радою з урахуванням вимог статті 24 Закону України "Про регулювання містобудівної діяльності".

7. Фінансово-економічне обґрунтування.

Реалізація рішення не потребує додаткових витрат міського бюджету.


Нормативна грошова оцінка не проводилась

8. Прогноз соціально-економічних та інших наслідків прийняття рішення.

Наслідками прийняття розробленого проекту рішення стане:
- реалізація зацікавленою особою своїх прав щодо використання земельної ділянки;

Доповідач: директор Департаменту земельних ресурсів Поліщук О.Г.

Директор Департаменту
земельних ресурсів



Поліщук О.Г.



**Заступник міського голови –
секретар Київської міської ради**

Міщенку О.Г.
Слончаку В.В.

Прошу розглянути проект рішення від 18.10.2017
№08/231-2604/ПР в установленому порядку.

Пихтіній О.М.

Для контролю за проходженням та тиражування.

В.ПРОКОПІВ

“23” жовтня 2017 року
№ 08/231 – 2604/ПР



08/231-2604/MP
18.10.2017

ВИКОНАВЧИЙ ОРГАН КИЇВСЬКОЇ МІСЬКОЇ РАДИ
(КИЇВСЬКА МІСЬКА ДЕРЖАВНА АДМІНІСТРАЦІЯ)

ДЕПАРТАМЕНТ ЗЕМЕЛЬНИХ РЕСУРСІВ

вул. Хрещатик, 32-а, м. Київ, 01601, тел. (044) 279-58-72, ф. (044) 288-07-57,

КБУ "Контактний центр міста Києва" (044) 15-51, E-mail: dzr@kievcity.gov.ua Код ЄДРПОУ 26199097

18.10.2017 № 057052- 18352

на № _____ від _____

Заступнику міського голови –
секретарю Київради
В. ПРОКОШВУ

Шановний Володимире Володимировичу!

Департамент земельних ресурсів виконавчого органу Київської міської ради (Київської міської державної адміністрації) підготував проект рішення Київської міської ради «Про передачу громадянину Багню Леоніду Олексійовичу у приватну власність земельної ділянки для будівництва і обслуговування жилого будинку, господарських будівель і споруд на вул. Свято-Георгіївській, 24 у Голосіївському районі м. Києва» (справа А-23305) та направляє для подальшого розгляду у відповідних комісіях Київської міської ради, відповідно до регламенту Київської міської ради, затвердженого рішенням Київради від 07.07.2016 № 579/579.

З повагою,
Директор

О. Поліщук