



08/231-2595/MP  
21.07.2021

# КИЇВСЬКА МІСЬКА РАДА

II СЕСІЯ ІХ СКЛИКАННЯ

## РІШЕННЯ

№ \_\_\_\_\_

**Про надання громадянці Переліжній Ірині Анатоліївні дозволу на розроблення проекту землеустрою щодо відведення земельної ділянки у приватну власність для будівництва і обслуговування жилого будинку, господарських будівель і споруд біля вул. Радистів у Деснянському районі міста Києва**



604340136

Розглянувши клопотання про надання дозволу на розроблення проекту землеустрою щодо відведення земельної ділянки громадянці Переліжній Ірині Анатоліївні біля вул. Радистів у Деснянському районі міста Києва та додані документи, керуючись статтями 9, 118 Земельного кодексу України, Законом України «Про внесення змін до деяких законодавчих актів України щодо розмежування земель державної та комунальної власності», пунктом 34 частини першої статті 26 Закону України «Про місцеве самоврядування в Україні», Київська міська рада

### **ВИРІШИЛА:**

1. Надати громадянці Переліжній Ірині Анатоліївні дозвіл на розроблення проекту землеустрою щодо відведення земельної ділянки орієнтовною площею 0,10 га у приватну власність для будівництва і обслуговування жилого будинку, господарських будівель і споруд біля вул. Радистів у Деснянському районі міста Києва за рахунок земель комунальної власності територіальної громади міста Києва згідно з план-схемою (додаток до рішення) (справа № 604340136).
2. Контроль за виконанням цього рішення покласти на постійну комісію Київської міської ради з питань архітектури, містобудування та земельних відносин.

Київський міський голова


Віталій КЛИЧКО

## ПОДАННЯ:

Заступник голови  
Київської міської державної адміністрації  
з питань здійснення самоврядних повноважень

  
Петро ОЛЕНИЧ

Директор Департаменту земельних ресурсів  
виконавчого органу Київської міської ради  
(Київської міської державної адміністрації)

  
Валентина ПЕЛИХ

Заступник директора Департаменту –  
начальник юридичного управління  
Департаменту земельних ресурсів  
виконавчого органу Київської міської ради  
(Київської міської державної адміністрації)

  
Алла ВАСИЛЕНКО

## ПОГОДЖЕНО:

Постійна комісія Київської міської ради  
з питань архітектури, містобудування  
та земельних відносин

Голова


Михайло ТЕРЕНТЬЄВ

Секретар

Юрій ФЕДОРЕНКО

В.о. начальника управління правового  
забезпечення діяльності  
Київської міської ради

Валентина ПОЛОЖИШНИК



# ПОЯСНЮВАЛЬНА ЗАПИСКА

№ ПЗН-23528 від 12.07.2021

до проекту рішення Київської міської ради:

**Про надання громадянці Переліжній Ірині  
Анатоліївні дозволу на розроблення проекту  
землеустрою щодо відведення земельної ділянки у  
приватну власність для будівництва і  
обслуговування жилого будинку, господарських  
будівель і споруд біля вул. Радистів у Деснянському  
районі міста Києва**

До кадастрової справи  
№ 604340136



## 1. Фізична особа:

ПІБ:

*Переліжна Ірина Анатоліївна*

Клопотання:

*від 03.06.2021 номер 604340136*

## 2. Відомості про земельну ділянку (№ 62:503:0092).

<i>Місце розташування (адреса):</i>	<i>місто Київ, р-н Деснянський, біля вул. Радистів</i>
<i>Площа:</i>	<i>0,10 га</i>
<i>Вид та термін права:</i>	<i>власність</i>
<i>Вид використання:</i>	<i>для будівництва і обслуговування жилого будинку, господарських будівель і споруд</i>

## 3. Обґрунтування прийняття рішення.

На клопотання зацікавленої особи відповідно до статей 9, 118 Земельного кодексу України та Порядку набуття прав на землю із земель комунальної власності у місті Києві, затвердженого рішенням Київської міської ради від 20.04.2017 № 241/2463, Департаментом земельних ресурсів виконавчого органу Київської міської ради (Київської міської державної адміністрації) розроблено проект рішення Київської міської ради.

## 4. Мета прийняття рішення.

Метою прийняття рішення є забезпечення реалізації встановленого Земельним кодексом України права особи на оформлення права власності на землю.

## 5. Особливі характеристики ділянки.

<b>Наявність будівель і споруд на ділянці:</b>	<i>Земельна ділянка вільна від капітальної забудови.</i>
<b>Наявність ДПТ:</b>	<i>Детальний план території затверджений рішенням Київської міської ради від 14 квітня 2016 року № 330/330, відповідно до якого ділянка потрапляє до території, яка за функціональним призначенням належить до території житлової садибної забудови.</i>

<b>Функціональне призначення згідно з Генпланом:</b>	<i>Відповідно до Генерального плану м. Києва, затвердженого рішенням Київської міської ради від 28 березня 2002 року № 370/1804, територія за функціональним призначенням належить до території житлової садибної забудови.</i>
<b>Правовий режим:</b>	<i>Земельна ділянка належить до земель комунальної власності територіальної громади міста Києва.</i>
<b>Розташування в зеленій зоні:</b>	<i>Земельна ділянка не входить до зеленої зони.</i>
<b>Інші особливості:</b>	<i>Земельна ділянка потрапляє в межі двох земельних ділянок з обліковими кодами 62:503:0007к та 62:503:0008к, по яких Київською міською радою прийняті рішення від 28.07.2016 № 969/969 та № 974/974 про надання дозволів на розроблення проектів землеустрою іншим фізичним особам. Погоджені проекти землеустрою на розгляд до Департаменту земельних ресурсів виконавчого органу Київської міської ради (Київської міської державної адміністрації) не надходили. Зважаючи на положення статті 9 Земельного кодексу України та пункту 34 частини першої статті 26 Закону України «Про місцеве самоврядування в Україні» (щодо обов'язковості розгляду питань землекористування на пленарних засіданнях) вказаний проект рішення направляється для подальшого розгляду Київською міською радою.</i>

#### **6. Стан нормативно-правової бази у даній сфері правового регулювання.**

Загальні засади та порядок отримання дозволу на розроблення документації із землеустрою визначено статтями 9, 118 Земельного кодексу України.

#### **7. Фінансово-економічне обґрунтування.**


Реалізація рішення не потребує додаткових витрат міського бюджету.

#### **8. Прогноз соціально-економічних та інших наслідків прийняття рішення.**

Рішення не тягне за собою жодних соціально-економічних та інших наслідків.

Доповідач: директор Департаменту земельних ресурсів Валентина ПЕЛИХ

Директор  
Департаменту земельних ресурсів



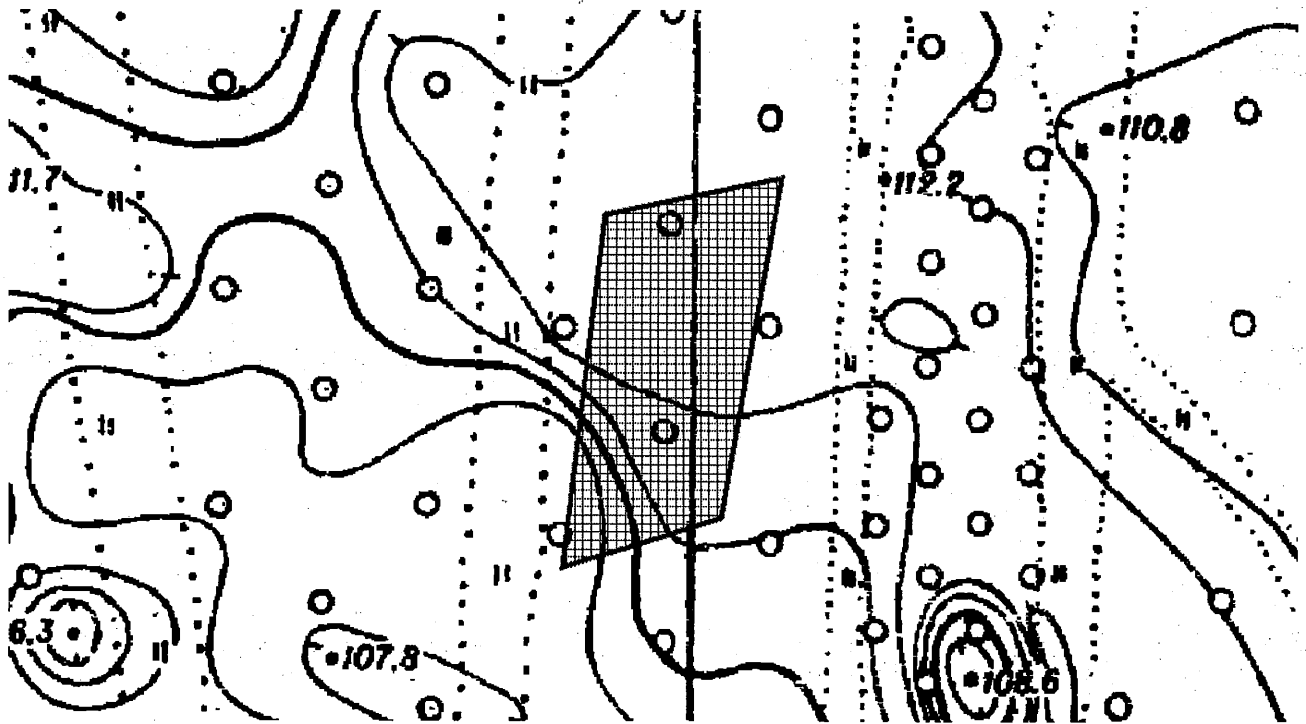
Валентина ПЕЛИХ



Додаток  
до рішення Київської міської ради  
від \_\_\_\_\_ № \_\_\_\_\_

**План-схема**  
**до дозволу на розроблення проекту землеустрою щодо відведення**  
**земельної ділянки**

клопотання	від 03.06.2021 № 604340136
код земельної ділянки	62:503:0092
юридична/фізична особа	Переліжна Ірина Анатоліївна
адреса земельної ділянки	м. Київ, р-н Деснянський, біля вул. Радистів
вид землекористування	власність
вид користування земельної ділянки	для будівництва і обслуговування жилого будинку, господарських будівель і споруд
орієнтовний розмір	0,10 га



Київський міський голова

Віталій КЛИЧКО



**Заступник міського голови –  
секретар Київської міської ради**

---

Терентьєву М.О.  
Положишник В.О.

Прошу розглянути проект рішення від 21.07.2021  
№ 08/231-2595/ПР в установленому порядку.

Голдинській О.С.

Для контролю за проходженням та тиражування.

Володимир БОНДАРЕНКО

“21” липня 2021 року  
№ 08/231-2595/ПР

08/23.1-2595/ПР

21.07.2021



УКРАЇНА

ВИКОНАВЧИЙ ОРГАН КИЇВСЬКОЇ МІСЬКОЇ РАДИ  
(КИЇВСЬКА МІСЬКА ДЕРЖАВНА АДМІНІСТРАЦІЯ)

**ДЕПАРТАМЕНТ ЗЕМЕЛЬНИХ РЕСУРСІВ**

вул. Хрещатик, 32-а, м. Київ, 01601 тел. (044) 279 58 72

Контактний центр міста Києва (044) 15 51 E-mail: [doc@kyivland.gov.ua](mailto:doc@kyivland.gov.ua) Код ЄДРПОУ 26199097

21.07.2021 № 05715-СЛ-23528

Заступнику міського голови-  
секретарю Київської міської ради  
Володимиру БОНДАРЕНКУ

Шановний Володимире Володимировичу!

Департамент земельних ресурсів виконавчого органу Київської міської ради (Київської міської державної адміністрації) відповідно до пункту 3 статті 26 Регламенту Київської міської ради, затвердженого рішенням Київської міської ради від 07.07.2016 № 579/579, направляє проект рішення Київської міської ради «Про надання громадянці Переліжній Ірині Анатоліївні дозволу на розроблення проекту землеустрою щодо відведення земельної ділянки у приватну власність для будівництва і обслуговування жилого будинку, господарських будівель і споруд біля вул. Радистів у Деснянському районі міста Києва» (604340136) для подальшого опрацювання.

Додатки:

- проект рішення 604340136 з план-схемою на 2 арк. в 1 примірнику;
- пояснювальна записка 604340136 на 2 арк. в 1 примірнику;
- матеріали супутникової фотозйомки на 1 арк. в 1 примірнику;
- справа-клопотання 604340136 на 6 арк. в 1 примірнику;
- витяг з містобудівного кадастру на 3 арк. в 1 примірнику.

З повагою

Директор

Валентина ПЕЛИХ