



08/231-2557/17
17.10.2017

КИЇВСЬКА МІСЬКА РАДА

V сесія VIII скликання

РІШЕННЯ

№ _____

Про відмову у наданні дозволу на розроблення проекту землеустрою щодо відведення земельної ділянки громадянці Бернадській Альоні Олександрівні на хутірі Микільському, 17-й км Мінського проспекту в Оболонському районі м. Києва для будівництва і обслуговування житлового будинку, господарських будівель і споруд

Київська міська рада
Департамент
земельних ресурсів
Код земельної ділянки

78:243:0062

Проект рішення (екз.1)
ПР-14496
від 12.10.2017 до справи

K-31291



Розглянувши клопотання про надання дозволу на розроблення проекту землеустрою щодо відведення земельної ділянки громадянці Бернадській Альоні Олександрівні на хутірі Микільському, 17-й км Мінського проспекту в Оболонському районі м. Києва та додані документи, враховуючи, що заявлена у клопотанні ініціатива не відповідає містобудівній документації за функціональним призначенням, а саме: земельна ділянка належить до території спецпризначення (витяг містобудівного кадастру від 13.09.2017 № 7766/0/12-53/12-03-17) керуючись статтями 9, 118 Земельного кодексу України, Законом України „Про внесення змін до деяких законодавчих актів України щодо розмежування земель державної та комунальної власності”, пунктом 34 частини 1 статті 26 Закону України „Про місцеве самоврядування в Україні”, Київська міська рада

ВИРІШИЛА:

1. Відмовити у наданні дозволу на розроблення проекту землеустрою щодо відведення земельної ділянки громадянці Бернадській Альоні Олександрівні на хутірі Микільському, 17-й км Мінського проспекту в Оболонському районі м. Києва орієнтовною площею 0,10 га (земельна ділянка комунальної власності територіальної громади міста Києва) у власність для будівництва і обслуговування житлового будинку, господарських будівель і споруд (К-31291).


2. Контроль за виконанням цього рішення покласти на постійну комісію Київської міської ради з питань містобудування, архітектури та землекористування.

Київський міський голова

В.Кличко


ПОДАННЯ:

Заступник голови Київської міської
державної адміністрації




О. Спасибко

Директор Департаменту земельних
ресурсів виконавчого органу Київської
міської ради (Київської міської державної
адміністрації)



О. Поліщук

в.о. Начальник управління аналітично-правової роботи
Департаменту земельних ресурсів
виконавчого органу Київської міської ради
(Київської міської державної адміністрації)



А. Гавриш

ПОГОДЖЕНО:

Постійна комісія Київської міської ради
з питань містобудування, архітектури
та землекористування

Голова

О. Міщенко

Секретар

І. Картавий

Начальник управління
правового забезпечення діяльності
Київської міської ради

В. Слончак

ПОЯСНЮВАЛЬНА ЗАПИСКА

№ ПЗ-26780 від 19.09.2017

До справи

№ К-31291



2 347015 367802

до проекту рішення Київської міської ради:

*Про відмову у наданні дозволу на розроблення проекту
землеустрою щодо відведення земельної ділянки
громадяниці Бернадській Альоні Олександрівні на хутірі
Микільському, 17-й км Мінського проспекту в
Оболонському районі м. Києва для будівництва і
обслуговування житлового будинку, господарських
будівель і споруд*

1. Фізична особа:

Назва *Бернадська Альона Олександрівна*
Клопотання *від 14.08.2017 № К-31291*

2. Відомості про земельну ділянку (кадастровий № 8000000000:78:243:0062к)

Місце розташування (адреса) *м. Київ, р-н Оболонський, хутір Микільський, 17-й км
Мінського проспекту*
Площа *0,10 га*
Вид та термін користування *Власність*
Вид використання *для будівництва і обслуговування жилого будинку,
господарських будівель і споруд*

3. Обґрунтування прийняття рішення

На клопотання зацікавленої особи відповідно до ст. 9, 118 Земельного кодексу України та Порядку набуття прав на землю із земель комунальної власності у місті Києві, затвердженого рішенням Київради від 20.04.2017 № 241/2463, Департаментом земельних ресурсів виконавчого органу Київської міської ради (Київської міської державної адміністрації) розроблено проект рішення Київської міської ради.

4. Мета прийняття рішення.

Метою прийняття рішення є дотримання вимог ст. 9, 118 Земельного кодексу України.

5. Особливі характеристики ділянки.

Наявність будівель і споруд на ділянці:
Вільна від капітальної забудови

Інші особливості:

Земельна ділянка раніше була відведена Дніпровському Річковому Пароплавству під радіоцентр (рішення від 05.04.47 № 782, акт на право користування землею від 22.08.67 № 242).

Ділянка розташована в межах земельної ділянки, на яку відповідно до постанови Київського апеляційного господарського суду від 18.03.2008, у справі № 36/396, визнано за акціонерною судноплавною компанією "Укррічфлот" (у формі відкритого акціонерного товариства) право постійного користування, розташованою в м. Києві на хуторі Микільському в Оболонському районі за адресою: пров. Лісовий, 5 (Межигірське лісництво-Димерське шосе).

Зазначеною постановою встановлено, що майнові права в т.ч. право постійного користування земельною ділянкою, розташованою на хуторі Микільському, перейшло до позивача в порядку правонаступництва у складі іншого майна разом з об'єктами нерухомого майна, розташованими на цій земельній ділянці і держава визнає цей факт на підставі ст.3 Закону України "Про державну реєстрацію речових прав на нерухоме майно та їх обтяжень".

Право користування земельною ділянкою відповідно до Закону України "Про державну реєстрацію речових прав на нерухоме майно та їх обтяжень" не оформлено.

Земельна ділянка не відноситься до зеленої зони.

Детальний план території або план зонування території відсутні.

Відповідно до Генерального плану м. Києва територія за функціональним призначенням належить до території спецпризначення (витяг містобудівного кадастру від 13.09.2017 № 7766/0/12-53/12-03-17).

Землі комунальної власності територіальної громади міста Києва.

6. Стан нормативно-правової бази у даній сфері правового регулювання.

Загальні засади та порядок відмови у наданні дозволу на розроблення документації із землеустрою визначено ст. 9, 118 Земельного кодексу України.

7. Фінансово-економічне обґрунтування.

Реалізація рішення не потребує додаткових витрат міського бюджету.

8. Прогноз соціально-економічних та інших наслідків прийняття рішення.

Рішення не тягне за собою жодних соціально-економічних та інших наслідків.

Доповідач: директор Департаменту земельних ресурсів Поліщук О.Г.

Директор Департаменту
земельних ресурсів

Поліщук О.Г.



**Заступник міського голови –
секретар Київської міської ради**

Міщенко О.Г.
Слончаку В.В.

Прошу розглянути проект рішення від 17.10.2017
№08/231-2557/ПР в установленому порядку.

Пихтіній О.М.

Для контролю за проходженням та тиражування.

В.ПРОКОПІВ

“23” жовтня 2017 року
№ 08/231 – 2557/ПР

08/231-2557/np

17.10.2017



ВИКОНАВЧИЙ ОРГАН КИЇВСЬКОЇ МІСЬКОЇ РАДИ
(КИЇВСЬКА МІСЬКА ДЕРЖАВНА АДМІНІСТРАЦІЯ)

ДЕПАРТАМЕНТ ЗЕМЕЛЬНИХ РЕСУРСІВ

вул. Хрещатик, 32-а, м. Київ, 01601, тел. (044) 279-58-72, ф. (044) 288-07-57,

КБУ "Контактний центр міста Києва" (044) 15-51, E-mail: dzr@kievcity.gov.ua Код ЄДРПОУ 26199097

12.10.2017 № 057052-18151

на № _____ від _____

Заступнику міського голови –
секретарю Київради
В. ПРОКОПІВУ

Шановний Володимире Володимировичу!

Департамент земельних ресурсів виконавчого органу Київської міської ради (Київської міської державної адміністрації) підготував проект рішення Київської міської ради "Про відмову у наданні дозволу на розроблення проекту землеустрою щодо відведення земельної ділянки громадянці Бернадській Альоні Олександрівні на хуторі Микільському, 17-й км Мінського проспекту в Оболонському районі м. Києва для будівництва і обслуговування жилого будинку, господарських будівель і споруд" (справа К-31291) та направляє для подальшого розгляду у відповідних комісіях Київської міської ради, відповідно до регламенту Київської міської ради, затвердженого рішенням Київради від 07.07.2016 № 579/579.

З повагою
Директор

О. Поліщук