



08/231-2490/11P
02.10.2020

КИЇВСЬКА МІСЬКА РАДА

XI СЕСІЯ VIII СКЛИКАННЯ

РІШЕННЯ

№ _____

Про передачу **ПРИВАТНОМУ АКЦІОНЕРНОМУ ТОВАРИСТВУ «ДТЕК КИЇВСЬКІ ЕЛЕКТРОМЕРЕЖІ»** земельної ділянки в оренду для експлуатації та обслуговування **РКМ «Центральний»** у пров. Новопечерському, 3 у Печерському районі міста Києва



476397476

Відповідно до статей 9, 83, 93, 123, 124 Земельного кодексу України, статті 6 Закону України «Про оренду землі», Закону України «Про внесення змін до деяких законодавчих актів України щодо розмежування земель державної та комунальної власності», пункту 34 частини першої статті 26 Закону України «Про місцеве самоврядування в Україні», розглянувши проект землеустрою щодо відведення земельної ділянки та заяву **ПРИВАТНОГО АКЦІОНЕРНОГО ТОВАРИСТВА «ДТЕК КИЇВСЬКІ ЕЛЕКТРОМЕРЕЖІ»** від 15 вересня 2020 року № 72018-005184776-031-03, Київська міська рада

ВИРІШИЛА:

1. Затвердити проект землеустрою щодо відведення земельної ділянки **ПРИВАТНОМУ АКЦІОНЕРНОМУ ТОВАРИСТВУ «ДТЕК КИЇВСЬКІ ЕЛЕКТРОМЕРЕЖІ»** для експлуатації та обслуговування **РКМ «Центральний»** у пров. Новопечерському, 3 у Печерському районі м. Києва (категорія земель – землі промисловості, транспорту, зв'язку, енергетики, оборони та іншого призначення, код КВЦПЗ – 14.02, заява ДЦ від 15 вересня 2020 року № 72018-005184776-031-03, справа № 476397476).

2. Передати **ПРИВАТНОМУ АКЦІОНЕРНОМУ ТОВАРИСТВУ «ДТЕК КИЇВСЬКІ ЕЛЕКТРОМЕРЕЖІ»**, за умови виконання пункту 3 цього рішення, в оренду на 10 років земельну ділянку площею 0,6942 га (кадастровий номер 8000000000:79:045:0103, витяг з Державного земельного кадастру про земельну ділянку від 18 вересня 2020 року № НВ-0005655992020) для експлуатації та

обслуговування РКМ «Центральний» (код КВЦПЗ – 14.02 для розміщення, будівництва, експлуатації та обслуговування будівель і споруд об'єктів передачі електричної та теплової енергії) у пров. Новопечерському, 3 у Печерському районі міста Києва із земель комунальної власності територіальної громади міста Києва.

3. ПРИВАТНОМУ АКЦІОНЕРНОМУ ТОВАРИСТВУ «ДТЕК КИЇВСЬКІ ЕЛЕКТРОМЕРЕЖІ»:

3.1. Виконувати обов'язки землекористувача відповідно до вимог статті 96 Земельного кодексу України.

3.2. У місячний строк надати до Департаменту земельних ресурсів виконавчого органу Київської міської ради (Київської міської державної адміністрації) документи, визначені законодавством, необхідні для укладання договору оренди земельної ділянки.

3.3. Питання майнових відносин вирішувати в установленому порядку.

3.4. Забезпечити вільний доступ для прокладання нових, ремонту та експлуатації існуючих інженерних мереж і споруд, що знаходяться в межах земельної ділянки.

3.5. Виконати вимоги, викладені в листах Департаменту містобудування та архітектури виконавчого органу Київської міської ради (Київської міської державної адміністрації) від 28 березня 2019 року № 3462/0/012/19-19, Департаменту охорони культурної спадщини виконавчого органу Київської міської ради (Київської міської державної адміністрації) від 08 серпня 2019 року № 066-2469.

3.6. Під час використання земельної ділянки дотримуватися обмежень у її використанні, зареєстрованих у Державному земельному кадастрі.

3.7. У разі необхідності проведення реконструкції чи нового будівництва, питання оформлення дозвільної та проектної документації вирішувати в порядку, визначеному законодавством України.

4. Попередити землекористувача, що використання земельної ділянки не за цільовим призначенням тягне за собою припинення права користування нею відповідно до вимог статей 141, 143 Земельного кодексу України.

5. Дане рішення втрачає чинність через дванадцять місяців з моменту його оприлюднення, у разі якщо протягом цього строку не укладений відповідний договір оренди земельної ділянки.

6. Контроль за виконанням цього рішення покласти на постійну комісію Київської міської ради з питань містобудування, архітектури та землекористування.

Київський міський голова

Віталій КЛИЧКО

ПОДАННЯ:

Заступник голови Київської міської
державної адміністрації



Вячеслав НЕПОП

Директор Департаменту земельних ресурсів
виконавчого органу Київської міської ради
(Київської міської державної адміністрації)



Петро ОЛЕНИЧ

Заступник директора Департаменту –
начальник юридичного управління
Департаменту земельних ресурсів
виконавчого органу Київської міської ради
(Київської міської державної адміністрації)




Алла ВАСИЛЕНКО

ПОГОДЖЕНО:

24.11.2021

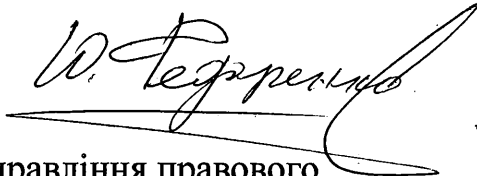
Постійна комісія Київської міської ради
з питань *архітектури, містобудування
та земельних відносин*

Голова




Михайло ТЕРЕНТЬЄВ

Секретар



Юрій РЕЦОРЕНКО


В.о. Начальник управління правового
забезпечення діяльності
Київської міської ради



Янна ГАРНИНА

із додатком № 130-2793

Постійна комісія Київської міської ради
з питань житлово-комунального господарства
та паливно-енергетичного комплексу



ПІДТРИМАНО
В ПОРЯДКУ
Ч. 5 СТ. 30
РЕГЛАМЕНТУ

Голова

Володимир БОНДАРЕНКО

Секретар

Олег КОСТЮШКО

ПОЯСНЮВАЛЬНА ЗАПИСКА

№ ПЗН-11379 від 23.09.2020

до проекту рішення Київської міської ради:

**Про передачу ПРИВАТНОМУ АКЦІОНЕРНОМУ ТОВАРИСТВУ
«ДТЕК КИЇВСЬКІ ЕЛЕКТРОМЕРЕЖІ» земельної ділянки в оренду
для експлуатації та обслуговування РКМ «Центральний» у
пров. Новопечерському, 3 у Печерському районі міста Києва**

До кадастрової справи
№ 476397476



1. Юридична особа:

Назва	ПРИВАТНЕ АКЦІОНЕРНЕ ТОВАРИСТВО «ДТЕК КИЇВСЬКІ ЕЛЕКТРОМЕРЕЖІ»
Перелік засновників (учасників) юридичної особи *за даними Єдиного державного реєстру юридичних осіб, фізичних осіб- підприємців та громадських формувань	АКЦІОНЕРИ ЗГІДНО З РЕЄСТРОМ
Кінцевий бенефіціарний власник (контролер) *за даними Єдиного державного реєстру юридичних осіб, фізичних осіб- підприємців та громадських формувань	АХМЕТОВ РІНАТ ЛЕОНІДОВИЧ, 21.09.1966, громадянство України, 01032, м. Київ, вул. Паторжинського, буд.14, кв. 34
Клопотання	від 17.09.2020 №476397476

2. Відомості про земельну ділянку (кадастровий № 8000000000:79:045:0103)

Місце розташування (адреса)	м. Київ, р-н Печерський, пров. Новопечерський, 3
Площа	0,6942 га
Вид та термін користування	оренда терміном на 10 років
Вид використання	для експлуатації та обслуговування РКМ «Центральний»
Цільове призначення	14.02 для розміщення, будівництва, експлуатації та обслуговування будівель і споруд об'єктів передачі електричної та теплової енергії
Нормативна грошова оцінка (за попереднім розрахунком*)	25 164 831 грн 16 коп.

*Наведені розрахунки нормативної грошової оцінки не є остаточними і будуть уточнені відповідно до вимог законодавства при оформленні права на земельну ділянку.

3. Обґрунтування прийняття рішення

На замовлення зацікавленої особи землевпорядною організацією розроблено проект землеустрою щодо відведення земельної ділянки, який згідно із ст. 186-1 Земельного кодексу України погоджено з відповідними органами, зокрема:

органом архітектури: № 6033/0/012/09-19 від 14 червня 2019 року;

територіальним органом, що здійснює реалізацію № 8930/82-19 від 04 грудня 2019 року;
державної політики у сфері земельних відносин:

місцевий орган охорони культурної спадщини: № 066-2469 від 08 серпня 2019 року.

Відповідно до статей 9, 123 Земельного кодексу України та Порядку набуття прав на землю із земель комунальної власності у місті Києві, затвердженого рішенням Київської міської ради від 20 квітня 2017 року № 241/2463, враховуючи, що земельна ділянка зареєстрована в Державному земельному кадастрі (витяг з Державного земельного кадастру про земельну ділянку від 18 вересня 2020 року № НВ-0005655992020), Департаментом земельних ресурсів виконавчого

органу Київської міської ради (Київської міської державної адміністрації) розроблено відповідний проект рішення Київської міської ради.

4. Мета прийняття рішення.

Метою прийняття рішення є забезпечення реалізації встановленого Земельним кодексом України права особи на оформлення права користування на землю.

5. Особливі характеристики ділянки.

Наявність будівель і споруд на ділянці:	<i>Земельна ділянка забудована будівлею сараю (літ. М) площею 418,2 кв.м., будівлею РКМ «Центральний» (літ. Л) площею 1919,2 кв.м., які належать на праві власності ПРИВАТНОМУ АКЦІОНЕРНОМУ ТОВАРИСТВУ «ДТЕК КИЇВСЬКІ ЕЛЕКТРОМЕРЕЖІ» (інформація з Державного реєстру речових прав від 23 вересня 2020 року № 225188488). Відповідно до листа Управління з питань цивільного захисту виконавчого органу Київської міської ради (Київської міської державної адміністрації) від 03 вересня 2020 року № 079-1647 на земельній ділянці розташоване сховище II класу № 105166 комунальної власності, яке призначене для укриття чергової зміни РЕМ «Центральний» ПРИВАТНОГО АКЦІОНЕРНОГО ТОВАРИСТВА «ДТЕК КИЇВСЬКІ ЕЛЕКТРОМЕРЕЖІ».</i>
Наявність ДПТ:	<i>Детальний план території відсутній.</i>
Функціональне призначення згідно Генплану:	<i>Відповідно до Генерального плану міста, затвердженого рішенням Київської міської ради від 28 березня 2002 року № 370/1804, земельна ділянка за функціональним призначенням належить до території багатопверхової житлової забудови.</i>
Правовий режим:	<i>Земельна ділянка належить до земель комунальної власності територіальної громади міста Києва.</i>
Розташування в зеленій зоні:	<i>Земельна ділянка не входить до зеленої зони.</i>
Інші особливості:	<i>Земельна ділянка не перетинається червоними лініями. Земельна ділянка розташована в центральному історичному ареалі.</i>

6. Стан нормативно-правової бази у даній сфері правового регулювання.

Загальні засади та порядок передачі земельних ділянок у власність чи користування зацікавленим особам визначено Земельним кодексом України та Порядком набуття прав на землю із земель комунальної власності у місті Києві, затвердженим рішенням Київської міської ради від 20 квітня 2017 року № 241/2463.

Рішення про надання земельної ділянки може бути прийнято Київською міською радою з урахуванням вимог статті 24 Закону України «Про регулювання містобудівної діяльності».

7. Фінансово-економічне обґрунтування.

Реалізація рішення не потребує додаткових витрат міського бюджету.


Відповідно до Податкового Кодексу України, Закону України «Про оренду землі» та рішення Київської міської ради від 12 грудня 2019 року № 456/8029 «Про Бюджет м. Києва на 2020 рік» орієнтовний розмір річної орендної плати складатиме: 3% від нормативної грошової оцінки - 754 944 грн 93 коп.

8. Прогноз соціально-економічних та інших наслідків прийняття рішення.

Наслідками прийняття розробленого проекту рішення стане:
реалізація зацікавленою особою своїх прав щодо використання земельної ділянки.

Доповідач: директор Департаменту земельних ресурсів **Петро ОЛЕНИЧ**.

Директор Департаменту
земельних ресурсів



Петро ОЛЕНИЧ





КИЇВСЬКА МІСЬКА РАДА

СЕКРЕТАРІАТ

УПРАВЛІННЯ ПРАВОВОГО ЗАБЕЗПЕЧЕННЯ
ДІЯЛЬНОСТІ КИЇВСЬКОЇ МІСЬКОЇ РАДИ

01044, м. Київ, вул. Хрещатик, 36

тел.: (044) 202-70-19

10-12 ч № 08/230-2783

на № _____ від _____

Голові постійної комісії Київської
міської ради з питань архітектури,
містобудування та земельних відносин
Михайлу ТЕРЕНТЬЄВУ

Зауваження

до проекту рішення Київської міської ради від 02.10.2020 №08/231-2490/ПР
«Про передачу ПРИВАТНОМУ АКЦІОНЕРНОМУ ТОВАРИСТВУ
«ДТЕК КИЇВСЬКІ ЕЛЕКТРОМЕРЕЖІ» земельної ділянки в оренду для
експлуатації та обслуговування РКМ «Центральний» у
пров. Новопечерському, 3 у Печерському районі міста Києва»

Управлінням правового забезпечення діяльності Київської міської ради проведено правову експертизу поданого проекту рішення Київської міської ради від 02.10.2020 №08/231-2490/ПР «Про передачу ПРИВАТНОМУ АКЦІОНЕРНОМУ ТОВАРИСТВУ «ДТЕК КИЇВСЬКІ ЕЛЕКТРОМЕРЕЖІ» земельної ділянки в оренду для експлуатації та обслуговування РКМ «Центральний» у пров. Новопечерському, 3 у Печерському районі міста Києва, за результатами якої надаємо такі зауваження.

Проектом рішення передбачається затвердити проект землеустрою щодо відведення земельної ділянки та передати ПРИВАТНОМУ АКЦІОНЕРНОМУ ТОВАРИСТВУ «ДТЕК КИЇВСЬКІ ЕЛЕКТРОМЕРЕЖІ», за умови виконання пункту 3 цього проекту рішення, в оренду на 10 років земельну ділянку площею 0,6942 га (кадастровий номер 8000000000:79:045:0103) для експлуатації та обслуговування РКМ «Центральний» у пров. Новопечерському, 3 у Печерському районі міста Києва (категорія земель – землі промисловості, транспорту, зв'язку енергетики, оборони та іншого призначення, код КВЦПЗ – 14.02).

Зауважуємо, що відповідно до частини п'ятої статті 20 Земельного кодексу України класифікатор видів цільового призначення земельних ділянок, видів функціонального призначення територій та співвідношення між ними, а також правила його застосування з визначенням категорій земель та видів цільового призначення земельних ділянок, які можуть встановлюватися в межах відповідної функціональної зони, затверджуються Кабінетом Міністрів України. Зазначені класифікатор та правила використовуються для ведення Державного земельного кадастру і містобудівного кадастру.

Віднесення земельних ділянок до певних категорії та виду цільового призначення земельних ділянок має відповідати класифікатору та правилам, зазначеним в абзаці першому частини п'ятої статті 20 Земельного кодексу України.

Постановою Кабінету Міністрів України від 28.07.2021 № 821 «Про внесення змін до деяких актів Кабінету Міністрів України» визначено «Класифікатор видів цільового призначення земельних ділянок, видів функціонального призначення територій та співвідношення між ними, а також правила їх застосування» та зазначено, що введення в дію Класифікатора припиняє чинність КВЦПЗ та УКЦВЗ.

Окрім цього, пунктом 5 проєкту рішення передбачається, що дане рішення втрачає чинність через дванадцять місяців з моменту його оприлюднення, у разі якщо протягом цього строку не укладений відповідний договір оренди земельної ділянки.

Згідно зі статтею 19 Конституції України органи державної влади та органи місцевого самоврядування, їх посадові особи зобов'язані діяти лише на підставі, в межах повноважень та у спосіб, що передбачені Конституцією та законами України.

Законодавством України не передбачено встановлення терміну дії рішень органів місцевого самоврядування.

Також, назву постійної комісії Київської міської ради з питань містобудування, архітектури та землекористування зазначену у пункті 7 проєкту рішення необхідно привести у відповідність до рішення Київської міської ради від 08 грудня 2020 року № 8/8 «Про перелік та персональний склад постійних комісій Київської міської ради IX скликання» (у редакції рішення Київської міської ради від 31.08.2021 №2179/2220).

Враховуючи зазначене, проєкт рішення може бути прийнятий за умов врахування наведених зауважень.

В.о. начальника управління



Валентина ПОЛОЖИШНИК