



08/231-2472/MP  
01.10.2020

# КИЇВСЬКА МІСЬКА РАДА

XI СЕСІЯ VIII СКЛИКАННЯ

## РІШЕННЯ

№ \_\_\_\_\_

К 2Р

Про надання громадянину Пометньову Дмитру Олександровичу дозволу на розроблення проекту землеустрою щодо відведення земельної ділянки у власність для будівництва і обслуговування жилого будинку, господарських будівель і споруд на вул. Чабанівській, 6-б у Голосіївському районі міста Києва



434017900

Розглянувши клопотання про надання дозволу на розроблення проекту землеустрою щодо відведення земельної ділянки громадянину Пометньову Дмитру Олександровичу на вул. Чабанівській, 6-б у Голосіївському районі міста Києва та додані документи, керуючись статтями 9, 118 Земельного кодексу України, Законом України «Про внесення змін до деяких законодавчих актів України щодо розмежування земель державної та комунальної власності», пунктом 34 частини першої статті 26 Закону України «Про місцеве самоврядування в Україні», Київська міська рада

### ВИРШИЛА:

1. Надати громадянину Пометньову Дмитру Олександровичу дозвіл на розроблення проекту землеустрою щодо відведення земельної ділянки орієнтовною площею 0,08 га у власність для будівництва і обслуговування жилого будинку, господарських будівель і споруд на вул. Чабанівській, 6-б у Голосіївському районі міста Києва за рахунок земель комунальної власності територіальної громади міста Києва згідно з план-схемою (додаток до рішення) (справа № 434017900).
2. Контроль за виконанням цього рішення покласти на постійну комісію Київської міської ради з питань містобудування, архітектури та землекористування.

Київський міський голова

Віталій КЛИЧКО


**ПОДАННЯ:**

Заступник голови Київської міської  
державної адміністрації




Вячеслав НЕПОП

Директор Департаменту земельних ресурсів  
виконавчого органу Київської міської ради  
(Київської міської державної адміністрації)



Петро ОЛЕНИЧ

Заступник директора Департаменту –  
начальник юридичного управління  
Департаменту земельних ресурсів  
виконавчого органу Київської міської ради  
(Київської міської державної адміністрації)




Алла ВАСИЛЕНКО

**ПОГОДЖЕНО:**

22.06.2022

Постійна комісія Київської міської ради  
з питань *архітектури, містобудування  
та земельних ресурсів*

Голова




Михайло ТЕРЕХІБЕВ

Секретар *Зайцева*



Теодор ЗАЙЦЕВА

*В.О.* Начальник управління правового  
забезпечення діяльності  
Київської міської ради

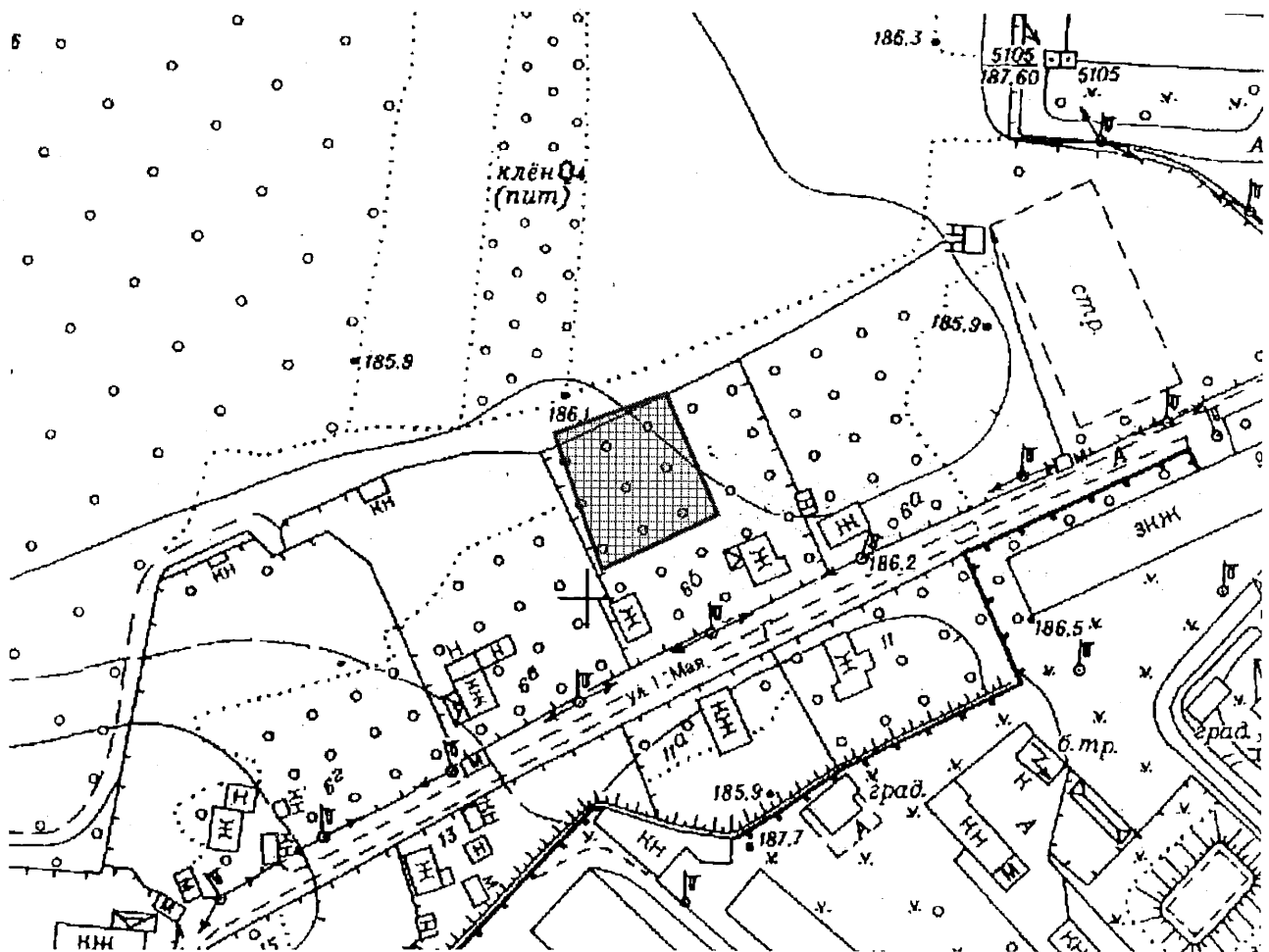


*Ванна Гарщина*  
Ганна ГАРЩИНА

25.07.2022

**План-схема**  
**до дозволу на розроблення проєкту землеустрою щодо відведення земельної ділянки**

клопотання	від 14.09.2020 № 434017900
код земельної ділянки	79:483:0218
юридична/фізична особа	Пометньов Дмитро Олександрович
адреса земельної ділянки	м. Київ, р-н Голосіївський, вул. Чабанівська, 6-б
вид землекористування	власність
вид користування земельної ділянки	для будівництва і обслуговування жилого будинку, господарських будівель і споруд
орієнтовний розмір	0,08 га



Київський міський голова

Віталій КЛИЧКО

# ПОЯСНЮВАЛЬНА ЗАПИСКА

№ ПЗН-11544 від 23.09.2020

до проекту рішення Київської міської ради:

*Про надання громадянину Пометньову Дмитру Олександровичу дозволу на розроблення проекту землеустрою щодо відведення земельної ділянки у власність для будівництва і обслуговування жилого будинку, господарських будівель і споруд на вул. Чабанівській, 6-б у Голосіївському районі міста Києва*

До кадастрової справи  
№ 434017900



## 1. Фізична особа:

ПІБ: *Пометньов Дмитро Олександрович*  
Клопотання: *від 14.09.2020 номер 434017900*

## 2. Відомості про земельну ділянку (№ 79:483:0218)

Місце розташування (адреса):	<i>місто Київ, р-н Голосіївський, вул. Чабанівська, 6-б</i>
Площа:	<i>0,08 га</i>
Вид та термін права:	<i>власність</i>
Вид використання:	<i>для будівництва і обслуговування жилого будинку, господарських будівель і споруд</i>

## 3. Обґрунтування прийняття рішення.

На клопотання зацікавленої особи відповідно до статей 9, 118 Земельного кодексу України та Порядку набуття прав на землю із земель комунальної власності у місті Києві, затвердженого рішенням Київської міської ради від 20.04.2017 № 241/2463, Департаментом земельних ресурсів виконавчого органу Київської міської ради (Київської міської державної адміністрації) розроблено проект рішення Київської міської ради.

## 4. Мета прийняття рішення.

Метою прийняття рішення є забезпечення реалізації встановленого Земельним кодексом України права особи на оформлення права власності на землю.

## 5. Особливі характеристики ділянки.

Наявність будівель і споруд на ділянці:	<i>Земельна ділянка вільна від капітальної забудови.</i>
Наявність ДПТ:	<i>Відповідно до детального плану території району Теремки III у Голосіївському районі, затвердженого рішенням Київської міської ради від 04 квітня 2007 року № 76/2298, земельна ділянка за функціональним призначенням належить до території житлової садибної забудови (витяг з містобудівного кадастру від 07 вересня 2020 року № 8686/0/12-4/12-03-20).</i>
Функціональне призначення згідно Генплану:	<i>Відповідно до Генерального плану міста, затвердженого рішенням Київської міської ради від 28 березня 2002 року № 370/1804, земельна ділянка за функціональним призначенням належить до території житлової садибної забудови.</i>
Правовий режим:	<i>Земельна ділянка належить до земель комунальної власності територіальної громади міста Києва.</i>
Розташування в зеленій зоні:	<i>Земельна ділянка не входить до Програми розвитку зеленої зони міста Києва до 2010 року та концепції формування зелених насаджень в центральній частині міста, затвердженої рішенням Київської міської ради від 19 липня 2005 року № 806/3381 (зі змінами).</i>

<b>Інші особливості:</b>	Громадянин Пометньов Дмитро Олександрович є співвласником садиби на вул. Чабанівській, 6Б у Голосіївському районі м. Києва, за рахунок якої відводиться земельна ділянка (інформація з Державного реєстру речових прав на нерухоме майно від 22 вересня 2020 року № 224908856).
--------------------------	---

**6. Стан нормативно-правової бази у даній сфері правового регулювання.**

Загальні засади та порядок отримання дозволу на розроблення документації із землеустрою визначено статтями 9, 118 Земельного кодексу України.

**7. Фінансово-економічне обґрунтування.**


Реалізація рішення не потребує додаткових витрат міського бюджету.

**8. Прогноз соціально-економічних та інших наслідків прийняття рішення.**

Рішення не тягне за собою жодних соціально-економічних та інших наслідків.

Доповідач: директор Департаменту земельних ресурсів Петро ОЛЕНИЧ

Директор Департаменту  
земельних ресурсів



**Петро ОЛЕНИЧ**





# КИЇВСЬКА МІСЬКА РАДА

СЕКРЕТАРІАТ

УПРАВЛІННЯ ПРАВОВОГО ЗАБЕЗПЕЧЕННЯ  
ДІЯЛЬНОСТІ КИЇВСЬКОЇ МІСЬКОЇ РАДИ

01044, м. Київ, вул. Хрещатик, 36, каб. 921

тел.: (044) 202-70-19

26.07.2022 № 09/230 - 910

Голові постійної комісії Київської  
міської ради з питань архітектури,  
містобудування та земельних відносин  
Михайлу ТЕРЕНТЬЄВУ

Шановний пане Михайло!

Направляємо Вам після опрацювання наступні земельні справи за такими реєстраційними номерами: 320136761, 698330189.

Також, у проектах рішень за реєстраційними номерами земельних справ 581401873, 380169664, 563701582, 493014573, 360135352, 434017900, 300149050, 401019434, 645720163, 445010519, 485012330, 611200100, 201929761, 485013877, 590601425 назва постійної комісії Київської міської ради з питань архітектури, містобудування та земельних відносин не відповідає рішенню Київської міської ради від 08.12.2020 № 8/8 «Про перелік та персональний склад постійних комісій Київської міської ради IX скликання».

Крім того зазначаємо, що проекти рішень Київської міської ради підготовлені у період 2018-2020 років, у зв'язку з чим, виникає питання необхідності актуалізації інформації, зазначеної у проектах рішень та матеріалах до них, станом на дату розгляду на пленарному засіданні Київської міської ради.

З повагою

В.о. начальника управління

Валентина ПОЛОЖИШНИК