



08/231-2455/MP  
05.10.2017

# КИЇВСЬКА МІСЬКА РАДА

V сесія VIII скликання

## РІШЕННЯ

№ \_\_\_\_\_

**Про надання дозволу на розроблення проекту землеустрою щодо відведення земельної ділянки громадянину Назаренку Віталію Васильовичу біля пров. Залужного у Голосіївському районі м. Києва для будівництва і обслуговування жилого будинку, господарських будівель і споруд**

Київська міська рада  
Департамент  
земельних ресурсів  
Код земельної ділянки:

90:066:0207

Проект рішення (екз.1)  
ПР-14375  
від 02.10.2017 до справи

**К-31214**



2 347015 043751

Розглянувши клопотання про надання дозволу на розроблення проекту землеустрою щодо відведення земельної ділянки громадянину Назаренку Віталію Васильовичу біля пров. Залужного у Голосіївському районі м. Києва та додані документи, керуючись статтями 9, 118 Земельного кодексу України, Законом України „Про внесення змін до деяких законодавчих актів України щодо розмежування земель державної та комунальної власності”, пунктом 34 частини 1 статті 26 Закону України „Про місцеве самоврядування в Україні”, Київська міська рада

### ВИРІШИЛА:

1. Надати дозвіл на розроблення проекту землеустрою щодо відведення земельної ділянки громадянину Назаренку Віталію Васильовичу біля пров. Залужного у Голосіївському районі м. Києва орієнтовною площею 0,03 га (земельна ділянка комунальної власності територіальної громади міста Києва) у власність для будівництва і обслуговування жилого будинку, господарських будівель і споруд згідно з план-схемою (додаток до рішення) (К-31214).


2. Контроль за виконанням цього рішення покласти на постійну комісію Київської міської ради з питань містобудування, архітектури та землекористування.

Київський міський голова

В.Кличко


**ПОДАННЯ:**

Заступник голови Київської міської  
державної адміністрації




О. Спасибко

Директор Департаменту  
земельних ресурсів  
виконавчого органу Київської міської ради  
(Київської міської державної адміністрації)



О. Поліщук

Начальник управління аналітично-правової роботи  
Департаменту земельних ресурсів  
виконавчого органу Київської міської ради  
(Київської міської державної адміністрації)



А. Гавриш

**ПОГОДЖЕНО:**

Постійна комісія Київської міської  
ради з питань містобудування, архітектури  
та землекористування

Голова

О. Міщенко

Секретар

І. Картавий

Начальник управління  
правового забезпечення діяльності  
Київської міської ради

В. Слончак

# ПОЯСНЮВАЛЬНА ЗАПИСКА

№ ПЗ-26580 від 07.09.2017

до проекту рішення Київської міської ради:  
**Про надання дозволу на розроблення проекту  
землеустрою щодо відведення земельної ділянки  
громадянину Назаренку Віталію Васильовичу біля  
пров. Залужного у Голосіївському районі м. Києва для  
будівництва і обслуговування жилого будинку,  
господарських будівель і споруд**

1 лист

До справи

№ К-31214



## 1. Фізична особа:

Назва **Назаренко Віталій Васильович**  
Клопотання **від 19.08.2017 № К-31214**

## 2. Відомості про земельну ділянку (кадастровий № 8000000000:90:066:0207к)

Місце розташування (адреса) **м. Київ, р-н Голосіївський, біля пров. Залужного**  
Площа **0,03 га**  
Вид та термін користування **Власність**  
Вид використання **для будівництва і обслуговування жилого будинку,  
господарських будівель і споруд**

## 3. Обґрунтування прийняття рішення

На клопотання зацікавленої особи відповідно до ст. 9, 118 Земельного кодексу України та Порядку набуття прав на землю із земель комунальної власності у місті Києві, затвердженого рішенням Київради від 20.04.2017 № 241/2463, Департаментом земельних ресурсів виконавчого органу Київської міської ради (Київської міської державної адміністрації) розроблено проект рішення Київської міської ради.

## 4. Мета прийняття рішення.

Метою прийняття рішення є забезпечення реалізації встановленого Земельним кодексом України права особи на оформлення права користування (власності) на землю.

## 5. Особливі характеристики ділянки.

Наявність будівель і споруд на ділянці:

*Вільна від капітальної забудови*

Інші особливості:

*Заявником подано документи, що він є учасником АТО. Згідно з даними міського земельного кадастру на земельну ділянку розроблено проект землеустрою щодо відведення земельної ділянки гр. Вернигори В. А. (справа А-22163), інформація про яку внесена до Державного земельного кадастру. Відповідно до детального плану мікрорайону Чапаєвка, затвердженого рішенням Київради від 20.12.2007 № 1463/4296, земельна ділянка за функціональним призначенням належить до території житлової садибної забудови (витяг з містобудівного кадастру від 28.08.2017 № 7253/0/12-53/12-03-17). Відповідно до Програми розвитку зеленої зони м. Києва до 2010 року та концепції формування зелених насаджень в центральній частині міста, затвердженої рішенням Київради від 19.07.2005 № 806/3381 (зі змінами) зазначена земельна ділянка відноситься до озелених територій, що резервується для розвитку мережі зелених насаджень загального користування (Біля села Чапаєвка, табл. 17, площа 69,4 га). Земельна ділянка надається із земель комунальної власності територіальної громади м. Києва.*

**6. Стан нормативно-правової бази у даній сфері правового регулювання.**

Загальні засади та порядок отримання дозволу на розроблення документації із землеустрою визначено ст. 9, 118 Земельного кодексу України.

**7. Фінансово-економічне обґрунтування.**

Реалізація рішення не потребує додаткових витрат міського бюджету.


**8. Прогноз соціально-економічних та інших наслідків прийняття рішення.**

Наслідками прийняття розробленого проекту рішення стане:


- реалізація зацікавленою особою своїх прав щодо використання земельної ділянки;

Доповідач: директор Департаменту земельних ресурсів Поліщук О.Г.

Директор Департаменту  
земельних ресурсів



Поліщук О.Г.





**Заступник міського голови –  
секретар Київської міської ради**

---

Міщенко О.Г.  
Слончаку В.В.

Прошу розглянути проект рішення від 05.10.2017  
№08/231-2455/ПР в установленому порядку.

Пихтіній О.М.

Для контролю за проходженням та тиражування.

**В.ПРОКОПІВ**

“05” жовтня 2017 року  
№ 08/231 – 2455/ПР

08/231-2455/14  
05.10.2014



ВИКОНАВЧИЙ ОРГАН КИЇВСЬКОЇ МІСЬКОЇ РАДИ  
(КИЇВСЬКА МІСЬКА ДЕРЖАВНА АДМІНІСТРАЦІЯ)

**ДЕПАРТАМЕНТ ЗЕМЕЛЬНИХ РЕСУРСІВ**

вул. Хрещатик, 32-а, м. Київ, 01601, тел. (044) 279-58-72, ф. (044) 288-07-57,

КБУ "Контактний центр міста Києва" (044) 15-51, E-mail: [dzr@kievcity.gov.ua](mailto:dzr@kievcity.gov.ua) Код ЄДРПОУ 26199097

03.10.2014 № 057052- 14387  
на № \_\_\_\_\_ від \_\_\_\_\_

Заступнику міського голови –  
секретарю Київради  
**В. ПРОКОПІВУ**

**Шановний Володимире Володимировичу!**

Департамент земельних ресурсів виконавчого органу Київської міської ради (Київської міської державної адміністрації) підготував проект рішення Київської міської ради "Про надання дозволу на розроблення проекту землеустрою щодо відведення земельної ділянки громадянину Назаренку Віталію Васильовичу біля пров. Залужного у Голосіївському районі м. Києва для будівництва і обслуговування жилого будинку, господарських будівель і споруд" (справа К-31214) та направляє для подальшого розгляду у відповідних комісіях Київської міської ради, відповідно до регламенту Київської міської ради, затвердженого рішенням Київради від 07.07.2016 № 579/579.

З повагою  
Директор

О. Поліщук