

08/231-2409/17
03.10.2017



КИЇВСЬКА МІСЬКА РАДА

IV СЕСІЯ VIII СКЛИКАННЯ

РІШЕННЯ

№ _____

Про передачу громадянці Бондаренко Валентині Іванівні у приватну власність земельної ділянки для будівництва і обслуговування жилого будинку, господарських будівель і споруд на вул. Передовій, 86 у Голосіївському районі м. Києва

Київська міська рада
Департамент
земельних ресурсів
Код земельної ділянки:

90:125:0100

Проект рішення (екз.1)
ПР-14384
від 02.10.2017 до справи

A-22817



2 347015 043843

Відповідно до статей 9, 35, 81, 83, 116, 118, 121, 186 Земельного кодексу України, Закону України «Про внесення змін до деяких законодавчих актів України щодо розмежування земель державної та комунальної власності», пункту 34 частини першої статті 26 Закону України «Про місцеве самоврядування в Україні» та розглянувши проект землеустрою щодо відведення земельної ділянки, Київська міська рада

ВИРІШИЛА:

1. Затвердити проект землеустрою щодо відведення земельної ділянки громадянці Бондаренко Валентині Іванівні у приватну власність для будівництва і обслуговування жилого будинку, господарських будівель і споруд на вул. Передовій, 86 у Голосіївському районі м. Києва (категорія земель – землі житлової та громадської забудови, код КВЦПЗ 02.01 справа № А-22817).
2. Передати громадянці Бондаренко Валентині Іванівні, за умови виконання пункту 3 цього рішення, у приватну власність земельну ділянку площею 0,0735 га (кадастровий номер 8000000000:90:125:0100) для будівництва і обслуговування жилого будинку, господарських будівель і споруд на вул. Цілинній, 10 у Голосіївському районі м. Києва із земель комунальної власності територіальної громади міста Києва.
3. Громадянці Бондаренко Валентині Іванівні:
 - 3.1. Виконувати обов'язки власника земельної ділянки відповідно до вимог статті 91 Земельного кодексу України.

3.2. Забезпечити вільний доступ для прокладання нових, ремонту та експлуатації існуючих інженерних мереж і споруд, що знаходяться в межах земельної ділянки.

3.3. Виконати вимоги, викладені в листах Головного управління містобудування, архітектури та дизайну міського середовища від 17.05.2011 № 5281/0/18/19-11, Головного управління Держгеокадастру у місті Києві від 30.09.2015 № 19-26-7777.31-3657/20-15, Департаменту культури від 01.08.2016 № 060-5635.

3.4. Питання пайової участі та укладення з Департаментом економіки та інвестицій виконавчого органу Київської міської ради (Київської міської державної адміністрації) договору про пайову участь вирішувати в порядку та випадках, встановлених законодавством.

3.5. Вжити заходів щодо державної реєстрації права власності на земельну ділянку у порядку, встановленому Законом України «Про державну реєстрацію речових прав на нерухоме майно та їх обтяжень».

3.6. Питання сплати відновної вартості зелених насаджень або укладання охоронного договору на зелені насадження вирішувати відповідно до рішення Київської міської ради від 27.10.2011 № 384/6600 „Про затвердження Порядку видалення зелених насаджень на території міста Києва” (із змінами і доповненнями).

3.7. Виконати необхідний обсяг робіт з інженерної підготовки території по захисту її від підтоплення та затоплення повеневими водами та погодити в установленому законодавством порядку

3.8. Дотримуватись обмежень у використанні земельної ділянки, зазначених у витязі Державного земельного кадастру.

4. Попередити власника земельної ділянки, що право власності на землю може бути припинено у випадках, передбачених статтями 140, 143 Земельного кодексу України.


5. Контроль за виконанням цього рішення покласти на постійну комісію Київської міської ради з питань містобудування, архітектури та землекористування.

Київський міський голова

В. Кличко


ПОДАННЯ:

Заступник голови Київської міської
державної адміністрації



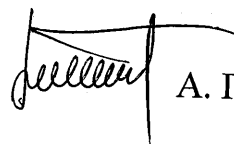
О. Спасибко

Директор Департаменту
земельних ресурсів
виконавчого органу Київської міської ради
(Київської міської державної адміністрації)



О. Поліщук

в.о. Начальник управління аналітично-правової роботи
Департаменту земельних ресурсів
виконавчого органу Київської міської ради
(Київської міської державної адміністрації)



А. Гавриш 29.06.2017

ПОГОДЖЕНО:

Постійна комісія Київської міської
ради з питань містобудування, архітектури
та землекористування

Голова

О. Міщенко

Секретар

І. Картавий

Начальник управління
правового забезпечення діяльності
Київської міської ради

В. Слончак

ПОЯСНЮВАЛЬНА ЗАПИСКА

№ ПЗ-24870 від 22.06.2017

До кадастрової справи

№ А-22817



до проекту рішення Київської міської ради:
Про передачу громадянці Бондаренко Валентині Іванівні у приватну власність земельної ділянки для будівництва і обслуговування жилого будинку, господарських будівель і споруд на вул. Передовій, 8-б у Голосіївському районі м. Києва

1. Фізична особа:

Назва **Бондаренко Валентина Іванівна**

Клопотання **від 27.09.2005 № б/н**

Згода (доручення) на проектування **від 30.09.2005 № 225-032-4932**

2. Відомості про земельну ділянку (кадастровий № 8000000000:90:125:0100)

Місце розташування (адреса) **м. Київ, р-н Голосіївський, вул. Передова, 8б**

Площа **0,0735 га**

Вид та термін користування **Право в процесі оформлення (Власність)**

Вид використання **для будівництва та обслуговування жилого будинку, господарських будівель і споруд**

3. Обґрунтування прийняття рішення

На замовлення зацікавленої особи землевпорядною організацією розроблено проект землеустрою щодо відведення земельної ділянки, який згідно із ст. 118 Земельного кодексу України погоджено з відповідними органами, зокрема:

орган архітектури **№ 2327/0/01/09-15 від 13.03.2015**

територіальний орган, що здійснює реалізацію державної політики у сфері земельних відносин **№ 19-26-7777.31-3657/20-15 від 30.09.2015**

Відповідно до Земельного кодексу України та Порядку набуття прав на землю із земель комунальної власності у місті Києві, затвердженого рішенням Київської міської ради від 20.04.2017 № 241/2463, Департаментом земельних ресурсів виконавчого органу Київської міської ради (Київської міської державної адміністрації) розроблено проект рішення Київської міської ради.

4. Мета прийняття рішення.

Метою прийняття рішення є забезпечення реалізації встановленого Земельним кодексом України права особи на оформлення права користування (власності) на землю.

5. Особливі характеристики ділянки.

Наявність будівель **Вільна від капітальної забудови**
і споруд на ділянці:

Інші особливості : *Земельна ділянка є лишками від приватизованої ділянки гр. Ільченко Л.М. на вул. Передовій, 8 у Голосіївському районі м. Києва (договір дарування від 07.03.2003 № 4-1241). Громадянка Ільченко Л.М., яка відводить суміжну ділянку на вул. Передовій, 8-а надає згоду на вільний прохід та проїзд через свою запроектовану до відведення земельну ділянку (нотаріально завірена заява від 12.02.2015 № 1103). Відповідно до Генерального плану міста, затвердженого рішенням Київради від 28.03.2002 № 370/1804 та детального плану території мікрорайону Чапаєвка, затвердженого рішенням Київради від 20.12.2007 № 1463/4296, територія за функціональним призначенням належить до території житлової садибної забудови. Земельна ділянка не входить до Програми розвитку зеленої зони м. Києва до 2010 року та концепції формування зелених насаджень в центральній частині міста. Земельна ділянка надається із земель комунальної власності територіальної громади м. Києва. Земельна ділянка не перетинається з червоними лініями відповідно до витягу з містобудівного кадастру від 05.02.2014 № 974/0/12/12-03-14.*

6. Стан нормативно-правової бази у даній сфері правового регулювання.

Загальні засади та порядок передачі земельних ділянок у власність чи користування громадянам визначено Земельним кодексом України та Порядком набуття прав на землю із земель комунальної власності у місті Києві, затвердженим рішенням Київради від 20.04.2017 № 241/2463.

Рішення про передачу (надання) земельної ділянки може бути прийнято Київською міською радою з урахуванням вимог статті 24 Закону України "Про регулювання містобудівної діяльності".

7. Фінансово-економічне обґрунтування.

Реалізація рішення не потребує додаткових витрат міського бюджету.

Нормативна грошова оцінка не проводилась

8. Прогноз соціально-економічних та інших наслідків прийняття рішення.

Наслідками прийняття розробленого проекту рішення стане:

- реалізація зацікавленою особою своїх прав щодо використання земельної ділянки;

Доповідач: директор Департаменту земельних ресурсів Поліщук О.Г.

Директор Департаменту
земельних ресурсів



Поліщук О.Г.




**Заступник міського голови –
секретар Київської міської ради**

Міщенку О.Г.
Слончаку В.В.

Прошу розглянути проект рішення від 03.10.2017
№08/231-2409/ПР в установленому порядку.

Пихтіній О.М.

Для контролю за проходженням та тиражування.



В.ПРОКОПІВ

“03” жовтня 2017 року
№ 08/231 – 2409/ПР

08/231-2409/17P
03.10.2017



ВИКОНАВЧИЙ ОРГАН КИЇВСЬКОЇ МІСЬКОЇ РАДИ
(КИЇВСЬКА МІСЬКА ДЕРЖАВНА АДМІНІСТРАЦІЯ)

ДЕПАРТАМЕНТ ЗЕМЕЛЬНИХ РЕСУРСІВ

вул. Хрещатик, 32-а, м. Київ, 01601, тел. (044) 279-58-72, ф. (044) 288-07-57,
КБУ "Контактний центр міста Києва" (044) 15-51, E-mail: dzr@kievcity.gov.ua Код ЄДРПОУ 26199097

03.10.2017 № 057052-17260
на № _____ від _____

Заступнику міського голови –
секретарю Київради
В. ПРОКОШУ

Шановний Володимире Володимировичу!

Департамент земельних ресурсів виконавчого органу Київської міської ради (Київської міської державної адміністрації) підготував проект рішення Київської міської ради «Про передачу громадянці Бондаренко Валентині Іванівні у приватну власність земельної ділянки для будівництва і обслуговування жилого будинку, господарських будівель і споруд на вул. Передовій, 86 у Голосіївському районі м. Києва» (справа А-22817) та направляє для подальшого розгляду у відповідних комісіях Київської міської ради, відповідно до регламенту Київської міської ради, затвердженого рішенням Київради від 07.07.2016 № 579/579.

З повагою
Директор

О. Поліщук