

19.

08/231-2404/17
25.04.2018

КИЇВСЬКА МІСЬКА РАДА

X сесія VIII скликання

РІШЕННЯ

№ _____

Про надання дозволу на розроблення проекту землеустрою щодо відведення земельних ділянок Київському комунальному об'єднанню зеленого будівництва та експлуатації зелених насаджень міста «Київзеленбуд» на площі Михайлівській у Шевченківському районі м. Києва для експлуатації скверу

Київська міська рада
Департамент
земельних ресурсів
Код земельної ділянки:

82:011:0031
91:018:0002

Проект рішення (екз.1)
ПР-17014
до справи

К-33823



2 347015 070146

Розглянувши клопотання про надання дозволу на розроблення проекту землеустрою щодо відведення земельних ділянок Київському комунальному об'єднанню зеленого будівництва та експлуатації зелених насаджень міста «Київзеленбуд» на площі Михайлівській у Шевченківському районі м. Києва та додані документи, керуючись статтями 9, 123 Земельного кодексу України, Законом України „Про внесення змін до деяких законодавчих актів України щодо розмежування земель державної та комунальної власності”, пунктом 34 частини 1 статті 26 Закону України „Про місцеве самоврядування в Україні”, Київська міська рада

ВИРІШИЛА:

1. Надати дозвіл на розроблення проекту землеустрою щодо відведення земельних ділянок Київському комунальному об'єднанню зеленого будівництва та експлуатації зелених насаджень міста «Київзеленбуд» на площі Михайлівській у Шевченківському районі м. Києва орієнтовними площами 0,08 га; 0,04 га (земельні ділянки комунальної власності територіальної громади міста Києва) в постійне користування для експлуатації скверу згідно з план-схемою (додаток до рішення) (К-33823).

2. Контроль за виконанням цього рішення покласти на постійну комісію Київської міської ради з питань містобудування, архітектури та землекористування.

Київський міський голова

В.Кличко

ПОДАННЯ:

Заступник голови Київської міської державної
адміністрації



О.Спасибко

в.о. Директора Департаменту
земельних ресурсів
виконавчого органу Київської міської ради
(Київської міської державної адміністрації)



В.Дворніков


Начальник управління
аналітично-правової роботи
Департаменту земельних ресурсів
виконавчого органу Київської міської ради
(Київської міської державної адміністрації)



А.Гавриш

ПОГОДЖЕНО:

26.02.2019
Постійна комісія Київської міської ради
з питань містобудування, архітектури та
землекористування



О.Міщенко

Голова комісії

І.Картавий

Секретар комісії

Начальник управління
правового забезпечення діяльності
Київської міської ради




Т.Тарасенко
14.03.2019

19.09.2018
Постійна комісія Київської міської ради
з питань екологічної політики

Голова комісії

К.Яловий

Секретар



О.Новіков

ПОЯСНЮВАЛЬНА ЗАПИСКА

№ ПЗ-31298 від 05.06.2018

До справи

№ К-33823



до проекту рішення Київської міської ради:
**Про надання дозволу на розроблення проекту
землеустрою щодо відведення земельних ділянок
Київському комунальному об'єднанню зеленого
будівництва та експлуатації зелених насаджень
міста «Київзеленбуд» на площі Михайлівській у
Шевченківському районі м. Києва для експлуатації
скверу**

1. Юридична особа:

Назва	Київське комунальне об'єднання зеленого будівництва та експлуатації зелених насаджень міста "Київзеленбуд"
Перелік засновників (учасників) юридичної особи	КИЇВСЬКА МІСЬКА ДЕРЖАВНА АДМІНІСТРАЦІЯ Код ЄДРПОУ засновника: 00022527 Адреса засновника: 01044, м. Київ, Шевченківський район, ВУЛИЦЯ ХРЕЩАТИК, будинок 36 Керівник – Наконечний Михайло Васильович – керівник з 31.08.2016
Кінцевий бенефіціарний власник (контролер)	відсутній
Клопотання	від 02.04.2018 № К-33823

2. Відомості про земельні ділянки (кадастрові №№ 8000000000:82:011:0031к; 8000000000:91:018:0002к)

Місце розташування (адреса)	м. Київ, р-н Шевченківський, площа Михайлівська
Площа	0,08 га 0,04 га
Вид та термін користування	Постійне користування
Вид використання	для експлуатації скверу

3. Обґрунтування прийняття рішення

На клопотання зацікавленої особи відповідно до ст. 9, 123 Земельного кодексу України та Порядку набуття прав на землю із земель комунальної власності у місті Києві, затвердженого рішенням Київради від 20.04.2017 № 241/2463, Департаментом земельних ресурсів виконавчого органу Київської міської ради (Київської міської державної адміністрації) розроблено проект рішення Київської міської ради.

4. Мета прийняття рішення.

Метою прийняття рішення є забезпечення реалізації встановленого Земельним кодексом України права особи на оформлення права користування (власності) на землю.

5. Особливі характеристики ділянки.

Наявність будівель і споруд на ділянці:
Вільна від капітальної забудови

Інші особливості:

Земельні ділянки передбачені до відведення за рахунок земель комунальної власності територіальної громади міста Києва.

Земельні ділянки розташовані поза межами об'єктів зеленого господарства, включених до Програми розвитку зеленої зони міста Києва.

Земельні ділянки розташовані:

- переважно в межах території вулиць та доріг, відповідно до Генерального плану міста, затвердженого рішенням Київради від 28.03.2002 № 370/1804;

- поза межами територій, щодо яких в установленому чинним законодавством порядку затверджені план зонування або детальний план (ДПТ).

6. Стан нормативно-правової бази у даній сфері правового регулювання.

Загальні засади та порядок отримання дозволу на розроблення документації із землеустрою визначено ст. 9, 123 Земельного кодексу України.

7. Фінансово-економічне обґрунтування.

Реалізація рішення не потребує додаткових витрат міського бюджету.

8. Прогноз соціально-економічних та інших наслідків прийняття рішення.

Наслідками прийняття розробленого проекту рішення стане:

- реалізація зацікавленою особою своїх прав щодо використання земельної ділянки;

Доповідач: директор Департаменту земельних ресурсів Поліщук О.Г.

в.о. Директора Департаменту
земельних ресурсів



В. Дворніков

План-схема
до згоди на розроблення проекту землеустрою щодо відведення земельної ділянки

клопотання - від 02.04.2018 № К-33823

код земельної ділянки - 82:011:0031к| 91:018:0002к

юрідична/фізична особа - Київське комунальне об'єднання зеленого будівництва та експлуатації зелених насаджень міста "Київзеленбуд"

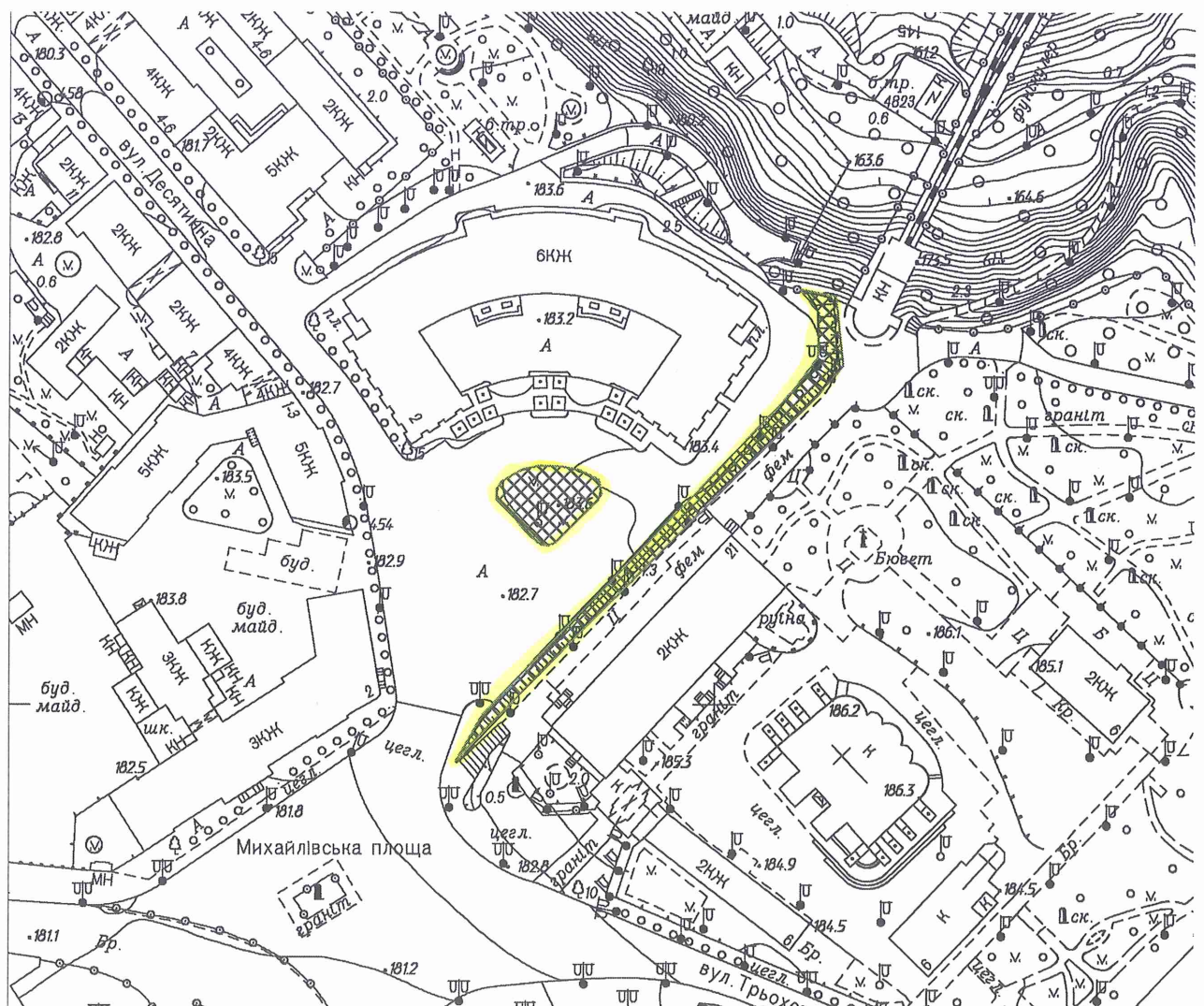
адреса земельної ділянки - м. Київ, р-н Шевченківський, площа Михайлівська

вид землекористування - постійне користування

вид використання - для експлуатації скверу

земельної ділянки

орієнтовний розмір - 0,08 га | 0,04 га



Київський міський голова

Кличко В.В.