



08/231-2393/MP
22.09.2020

КИЇВСЬКА МІСЬКА РАДА

XI СЕСІЯ VIII СКЛИКАННЯ

РІШЕННЯ

№ _____

Про передачу громадянину Орліченку Тарасу Григоровичу у приватну власність земельної ділянки для будівництва і обслуговування жилого будинку, господарських будівель і споруд на вул. Цілинній, 16-А у Голосіївському районі міста Києва

Грссссс



362773666

Відповідно до статей 9, 81, 83, 116, 118, 121, 186 Земельного кодексу України, Закону України «Про внесення змін до деяких законодавчих актів України щодо розмежування земель державної та комунальної власності», пункту 34 частини першої статті 26 Закону України «Про місцеве самоврядування в Україні» та розглянувши проект землеустрою щодо відведення земельної ділянки, Київська міська рада

ВИРІШИЛА:

1. Затвердити проект землеустрою щодо відведення земельної ділянки громадянину Орліченку Тарасу Григоровичу для будівництва і обслуговування житлового будинку, господарських будівель і споруд на вул. Цілинній, 16-А у Голосіївському районі міста Києва (категорія земель – землі житлової та громадської забудови, код КВЦПЗ - 02.01), справа № 362773666.

2. Передати громадянину Орліченку Тарасу Григоровичу, за умови виконання пункту 3 цього рішення, у приватну власність земельну ділянку площею 0,0508 га (кадастровий номер 8000000000:90:050:0016) для будівництва і обслуговування жилого будинку, господарських будівель і споруд (код КВЦПЗ - 02.01) на вул. Цілинній, 16-А у Голосіївському районі міста Києва із земель комунальної власності територіальної громади міста Києва.

3. Громадянину Орліченку Тарасу Григоровичу:

3.1. Виконувати обов'язки власника земельної ділянки відповідно до вимог статті 91 Земельного кодексу України.

3.2. Забезпечити вільний доступ для прокладання нових, ремонту та експлуатації існуючих інженерних мереж і споруд, що знаходяться в межах земельної ділянки.

3.3. Виконати вимоги, викладені в листі Департаменту містобудування та архітектури виконавчого органу Київської міської ради (Київської міської державної адміністрації) від 03 березня 2020 року № 2689/0/09/19-20.

3.4. Виконувати умови забудови земельної ділянки згідно з містобудівними умовами і обмеженнями щодо забудови земельної ділянки та документами, що дають право на виконання підготовчих та будівельних робіт, одержаними в установленому законодавством порядку.

3.5. Вжити заходів щодо державної реєстрації права власності на земельну ділянку у порядку, встановленому Законом України «Про державну реєстрацію речових прав на нерухоме майно та їх обтяжень».

3.6. Питання майнових відносин вирішувати в установленому порядку.

3.7. Під час використання земельної ділянки дотримуватись обмежень у її використанні, зареєстрованих у Державному земельному кадастрі.

3.8. Питання сплати відновної вартості зелених насаджень або укладання охоронного договору на зелені насадження вирішувати відповідно до рішення Київської міської ради від 27 жовтня 2011 року № 384/6600 «Про затвердження Порядку видалення зелених насаджень на території міста Києва» (із змінами і доповненнями).

4. Попередити власника, що право власності на земельну ділянку може бути припинено у випадках, передбачених статтями 140, 143 Земельного кодексу України.

5. Контроль за виконанням цього рішення покласти на постійну комісію Київської міської ради з питань містобудування, архітектури та землекористування.

Київський міський голова

Віталій КЛИЧКО

ПОДАННЯ:

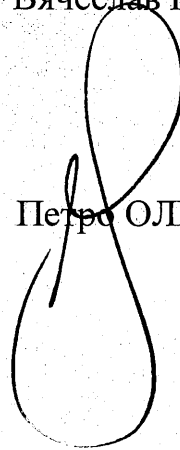
Заступник голови Київської міської
державної адміністрації



Вячеслав НЕПОП

Директор Департаменту земельних ресурсів
виконавчого органу Київської міської ради
(Київської міської державної адміністрації)

Петро ОЛЕНИЧ



Заступник директора Департаменту –
начальник юридичного управління
Департаменту земельних ресурсів
виконавчого органу Київської міської ради
(Київської міської державної адміністрації)




Алла ВАСИЛЕНКО

ПОГОДЖЕНО:


22.06.22

Постійна комісія Київської міської ради
з питань архітектури, містобудування
та земельних ресурсів


Голова




Михайло ТЕРЕНТЬЄВ

Секретар 

Теодій ЗАЦАРЯ

 Начальник управління правового
забезпечення діяльності
Київської міської ради



Варвара КОЛОМІЙЦЬ
Ганна ГАРШИНА

З рекомендацією
в/з 27.07.2022 № 08/230-928

ПОЯСНЮВАЛЬНА ЗАПИСКА

№ ПЗН-11043 від 14.09.2020

до проекту рішення Київської міської ради:

Про передачу громадянину Орліченку Тарасу Григоровичу у приватну власність земельної ділянки для будівництва і обслуговування жилого будинку, господарських будівель і споруд на вул. Цілинній, 16-А у Голосіївському районі міста Києва

До кадастрової справи
№ 362773666



1. Фізична особа:

Назва:

Орліченко Тарас Григорович

Клопотання:

від 31.08.2020 номер 362773666

Дозвіл / згода:

2. Відомості про земельну ділянку (№ 8000000000:90:050:0016).

| | |
|------------------------------|--|
| Місце розташування (адреса): | вул. Цілинна, 16-А у Голосіївському районі міста Києва |
| Площа: | 0,0508 га |
| Вид та термін користування: | власність |
| Вид використання: | для будівництва і обслуговування жилого будинку, господарських будівель і споруд |

3. Обґрунтування прийняття рішення.

На замовлення зацікавленої особи землевпорядною організацією розроблено проект землеустрою щодо відведення земельної ділянки, який згідно із ст. 186-1 Земельного кодексу України погоджено з відповідними органами, зокрема:

Органом архітектури

від 05.05.2020 № 5067/0/09/09-20

Головним управлінням Держгеокадастру у
Харківській області

від 07.05.2020 № 10047/82-20

Відповідно до Земельного кодексу України та Порядку набуття прав на землю із земель комунальної власності у місті Києві, затвердженого рішенням Київської міської ради від 20.04.2017 № 241/2463, Департаментом земельних ресурсів виконавчого органу Київської міської ради (Київської міської державної адміністрації) розроблено проект рішення Київської міської ради.

4. Мета прийняття рішення.

Метою прийняття рішення є забезпечення реалізації встановленого Земельним кодексом України права особи на оформлення права власності на землю.

5. Особливі характеристики ділянки.

| | |
|--|--|
| Наявність будівель і споруд на ділянці: | Земельна ділянка вільна від капітальної забудови. |
| Наявність ДПТ: | Відповідно до детального плану території селища Чапаєвка, затвердженого рішенням Київської міської ради від 20 грудня 2007 року № 1463/4296, земельна ділянка за функціональним призначенням належить до території житлової садибної забудови. |
| Функціональне призначення згідно Генплану: | Відповідно до Генерального плану міста, затвердженого рішенням Київської міської ради від 28 березня 2002 року № 370/1804, земельна ділянка за функціональним призначенням належить до території житлової садибної забудови. |
| Правовий режим: | Земельна ділянка належить до земель комунальної власності територіальної громади міста Києва. |
| Розташування в зеленій зоні: | Земельна ділянка не входить до зеленої зони. |

| | |
|--------------------------|---|
| Інші особливості: | <i>Земельна ділянка не перетинається з червоними лініями. Згідно з даними Міського земельного кадастру земельна ділянка обліковується за громадянкою Орліченко Л. М., яка є померлою (свідоцтво про смерть від 26 червня 2019 року № 486733).</i> |
|--------------------------|---|

6. Стан нормативно-правової бази у даній сфері правового регулювання.

Загальні засади та порядок передачі земельних ділянок у власність чи користування зацікавленим особам визначено Земельним кодексом України та Порядком набуття прав на землю із земель комунальної власності у місті Києві, затвердженим рішенням Київради від 20 квітня 2017 року № 241/2463.

Рішення про передачу земельної ділянки у власність може бути прийнято Київською міською радою з урахуванням вимог статті 24 Закону України «Про регулювання містобудівної діяльності».

7. Фінансово-економічне обґрунтування.

Реалізація рішення не потребує додаткових витрат міського бюджету.

8. Прогноз соціально-економічних та інших наслідків прийняття рішення.

Рішення не тягне за собою жодних соціально-економічних та інших наслідків.

Доповідач: директор Департаменту земельних ресурсів Петро ОЛЕНИЧ

Директор Департаменту
земельних ресурсів



Петро ОЛЕНИЧ





КИЇВСЬКА МІСЬКА РАДА

СЕКРЕТАРІАТ

УПРАВЛІННЯ ПРАВОВОГО ЗАБЕЗПЕЧЕННЯ ДІЯЛЬНОСТІ КИЇВСЬКОЇ МІСЬКОЇ РАДИ

01044, м. Київ, вул. Хрещатик, 36, каб. 921

тел.: (044) 202-70-19

27.07.2020 08/230-928

на № _____ від _____

Голові постійної комісії Київської
міської ради з питань архітектури,
містобудування та земельних відносин
Михайлу ТЕРЕНТЬЄВУ

Рекомендації

до проєкту рішення Київської міської ради від 22.09.2020 № 08/231-2393/ПР
«Про передачу громадянину Орліченку Тарасу Григоровичу у приватну
власність земельної ділянки для будівництва і обслуговування жилого будинку,
господарських будівель і споруд на вул. Цілинній, 16-А у Голосіївському районі
міста Києва»

Управлінням правового забезпечення діяльності Київської міської ради
проведено правову експертизу поданого проєкту рішення, з приводу чого
повідомляємо таке.

Назву постійної комісії Київської міської ради з питань архітектури,
містобудування та земельних відносин зазначену у пункті 5 проєкту рішення
необхідно привести у відповідність до рішення Київської міської ради від 08 грудня
2020 року № 8/8 «Про перелік та персональний склад постійних комісій Київської
міської ради IX скликання».

У зв'язку з цим, рекомендуємо у пункті 5 проєкту рішення слова «постійну
комісію Київської міської ради з питань містобудування, архітектури та
землекористування» замінити на слова «постійну комісію Київської міської ради з
питань архітектури, містобудування та земельних відносин».

Крім того зазначаємо, що проєкт рішення Київської міської ради
підготовлено у період 2019-2020 років, у зв'язку з чим, виникає питання
необхідності актуалізації інформації, зазначеної у проєкті рішення та матеріалах до
нього, станом на дату розгляду на пленарному засіданні Київської міської ради.

В.о. начальника управління

Валентина ПОЛОЖИШНИК



КИЇВСЬКА МІСЬКА РАДА

СЕКРЕТАРІАТ

УПРАВЛІННЯ ПРАВОВОГО ЗАБЕЗПЕЧЕННЯ
ДІЯЛЬНОСТІ КИЇВСЬКОЇ МІСЬКОЇ РАДИ

01044, м. Київ, вул. Хрещатик, 36, каб. 921

тел.: (044) 202-70-19

27.07.2018 № 07/20 - 935

Голові постійної комісії Київської
міської ради з питань архітектури,
містобудування та земельних відносин
Михайлу ТЕРЕНТЬЄВУ

Шановний пане Михайло!

Направляємо Вам після опрацювання наступні земельні справи за такими реєстраційними номерами: 362773666, А-26698, А-24130, А-23128, А-25094, А-25492, А-24585, 489276477, 662092723, 492275705, 663572793, 684682791, А-25695, А-26551, А-24758, 322760520, А-27159, А-27118, А-26117.

В той же час звертаємо увагу, що підпунктом 5 пункту 27 Розділу Х Перехідних положень Земельного кодексу України передбачено, що під час дії воєнного стану безоплатна передача земель державної, комунальної власності у приватну власність, надання дозволів на розроблення документації із землеустрою з метою такої безоплатної передачі, розроблення такої документації забороняється.

З повагою

в.о. начальника управління

Валентина ПОЛОЖИШНИК