



08/231-2374/MP  
02.10.2017

# КИЇВСЬКА МІСЬКА РАДА

V сесія VIII скликання

## РІШЕННЯ

№ \_\_\_\_\_

Про надання дозволу на розроблення проекту землеустрою щодо відведення земельної ділянки громадянці Гаврилюк Наталії Володимирівні на вул. Новомічуринській, 346 у Солом'янському районі м. Києва для будівництва і обслуговування жилого будинку, господарських будівель і споруд

Київська міська рада  
Департамент  
земельних ресурсів  
Код земельної ділянки:

72:571:0081

Проект рішення (екз.1)  
ПР-14320  
від 28.09.2017 до справи  
**К-30268**



Розглянувши клопотання про надання дозволу на розроблення проекту землеустрою щодо відведення земельної ділянки громадянці Гаврилюк Наталії Володимирівні на вул. Новомічуринській, 346 у Солом'янському районі м. Києва та додані документи, керуючись статтями 9, 118 Земельного кодексу України, Законом України „Про внесення змін до деяких законодавчих актів України щодо розмежування земель державної та комунальної власності”, пунктом 34 частини 1 статті 26 Закону України „Про місцеве самоврядування в Україні”, Київська міська рада

### ВИРІШИЛА:

1. Надати дозвіл на розроблення проекту землеустрою щодо відведення земельної ділянки громадянці Гаврилюк Наталії Володимирівні на вул. Новомічуринській, 346 у Солом'янському районі м. Києва орієнтовною площею 0,05 га (земельна ділянка комунальної власності територіальної громади міста Києва) у власність для будівництва і обслуговування жилого будинку, господарських будівель і споруд згідно з план-схемою (додаток до рішення) (К-30268).


2. Контроль за виконанням цього рішення покласти на постійну комісію Київської міської ради з питань містобудування, архітектури та землекористування.

Київський міський голова

В.Кличко


**ПОДАННЯ:**

Заступник голови  
Київської міської державної адміністрації



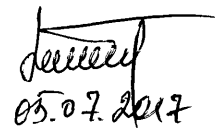
О. Спасибко

Директор  
Департаменту земельних ресурсів  
виконавчого органу Київської міської ради  
(Київської міської державної адміністрації)



О. Поліщук

в.о. Начальник управління аналітично-правової роботи  
Департаменту земельних ресурсів  
виконавчого органу Київської міської ради  
(Київської міської державної адміністрації)



А. Гавриш  
05.07.2017

**ПОГОДЖЕНО:**

Постійна комісія Київської міської ради  
з питань містобудування, архітектури та землекористування

Голова комісії

О. Міщенко

Секретар комісії

І. Картавий

Начальник управління  
правового забезпечення діяльності  
Київської міської ради

В. Слончак

# ПОЯСНЮВАЛЬНА ЗАПИСКА

№ ПЗ-24985 від 27.06.2017

До справи

№ К-30268

до проекту рішення Київської міської ради:

*Про надання дозволу на розроблення проекту  
землеустрою щодо відведення земельної ділянки  
громадяниці Гаврилюк Наталії Володимирівні на  
вул. Новомічуринській, 34б у Солом'янському районі  
м. Києва для будівництва і обслуговування жилого  
будинку, господарських будівель і споруд*



## 1. Фізична особа:

Назва *Гаврилюк Наталія Володимирівна*  
Клопотання *від 23.05.2017 № К-30268*

## 2. Відомості про земельну ділянку (кадастровий № 8000000000:72:571:0081к)

Місце розташування (адреса) *м. Київ, р-н Солом'янський, вул. Новомічуринська, 34б*  
Площа *0,05 га*  
Вид та термін користування *Власність*  
Вид використання *для будівництва і обслуговування жилого будинку,  
господарських будівель і споруд*

## 3. Обґрунтування прийняття рішення

На клопотання зацікавленої особи відповідно до ст. 9, 118 Земельного кодексу України та Порядку набуття прав на землю із земель комунальної власності у місті Києві, затвердженого рішенням Київради від 20.04.2017 № 241/2463, Департаментом земельних ресурсів виконавчого органу Київської міської ради (Київської міської державної адміністрації) розроблено проект рішення Київської міської ради.

## 4. Мета прийняття рішення.

Метою прийняття рішення є забезпечення реалізації встановленого Земельним кодексом України права особи на оформлення права користування (власності) на землю.

## 5. Особливі характеристики ділянки.

Наявність будівель і споруд на ділянці:  
*Вільна від капітальної забудови*

**Інші особливості:**

Згідно з даними міського земельного кадастру вказана земельна ділянка розташована в межах земельної ділянки загальною площею 1920,52 кв.м. (код 72:571:0066) на вул. Новомічуринській, 34, яка обліковується за гр. Кириленком І.Я. на підставі технічного звіту по встановленню зовнішніх меж землекористування та є надлишками приватизованої земельної ділянки на вул. Новомічуринській, 34 (кадастровий номер 8000000000:72:571:0038) на підставі рішення Київради від 17.09.2009 № 269/2338 гр. Кириленком І.Я.

Спадкоємцем гр. Кириленка І.Я., який помер 18.11.2011, став його син гр. Кириленко В.І. (свідоцтво про право на спадщину за заповітом від 10.10.2012 № 1-2173).

Гр. Кириленко В.І. дає свою згоду на відведення у приватну власність земельної ділянки площею 0,0963 га на вул. Новомічуринській, 34б та згоду на проїзд і прохід через земельну ділянку на вул. Новомічуринській, 34 своїй доньці гр. Гаврилюк Н.В. (нотаріально засвідчена заява від 23.05.2017 № 593).

Раніше земельна ділянка виділялась (надавалась, відводилась) гр. Кириленко О.І. площею 0,20 га на вул. Ново-Мічуріна, 34 (архівна довідка Києво-Святошинської районної державної адміністрації від 22.03.2017 № 06-04/319, приказу по совхозу "Совки" Києво-Святошинського АПО від 15.04.1987 № 150).

Відповідно до детального плану території мікрорайону Жуляни, затвердженого рішенням Київради від 14.06.2007 № 796/1457, територія за функціональним призначенням належить до садибної житлової забудови та частково території вулиць та доріг (уточнюється червоними лініями).

Земельна ділянка не потрапляє до зеленої зони та інших зон обтяження.

**6. Стан нормативно-правової бази у даній сфері правового регулювання.**

Загальні засади та порядок отримання дозволу на розроблення документації із землеустрою визначено ст. 9, 118 Земельного кодексу України.

**7. Фінансово-економічне обґрунтування.**

Реалізація рішення не потребує додаткових витрат міського бюджету.


**8. Прогноз соціально-економічних та інших наслідків прийняття рішення.**

Наслідками прийняття розробленого проекту рішення стане:

- реалізація зацікавленою особою своїх прав щодо використання земельної ділянки;

Доповідач: директор Департаменту земельних ресурсів Поліщук О.Г.

Директор Департаменту  
земельних ресурсів



Поліщук О.Г.



**Заступник міського голови –  
секретар Київської міської ради**


---

Міщенко О.Г.  
Слончаку В.В.

Прошу розглянути проект рішення від 02.10.2017  
№08/231-2374/ПР в установленому порядку.

Пихтіній О.М.

Для контролю за проходженням та тиражування.



В.ПРОКОПІВ

“02” жовтня 2017 року  
№ 08/231 – 2374/ПР



08/231-2374/MP  
02.10.2017

ВИКОНАВЧИЙ ОРГАН КИЇВСЬКОЇ МІСЬКОЇ РАДИ  
(КИЇВСЬКА МІСЬКА ДЕРЖАВНА АДМІНІСТРАЦІЯ)

**ДЕПАРТАМЕНТ ЗЕМЕЛЬНИХ РЕСУРСІВ**

вул. Хрещатик, 32-а, м. Київ, 01601, тел. (044) 279-58-72, ф. (044) 288-07-57,  
КБУ "Контактний центр міста Києва" (044) 15-51, E-mail: [dzr@kievcity.gov.ua](mailto:dzr@kievcity.gov.ua) Код ЄДРПОУ 26199097

02.10.2017 № 057052-17285  
на № \_\_\_\_\_ від \_\_\_\_\_

Заступнику міського голови –  
секретарю Київради  
**В. ПРОКОШВУ**

**Шановний Володимире Володимировичу!**

Департамент земельних ресурсів виконавчого органу Київської міської ради (Київської міської державної адміністрації) підготував проект рішення Київської міської ради "Про надання дозволу на розроблення проекту землеустрою щодо відведення земельної ділянки громадянці Гаврилук Наталії Володимирівні на вул. Новомічуринській, 34б у Солом'янському районі м. Києва для будівництва і обслуговування жилого будинку, господарських будівель і споруд" (справа К-30268) та направляє для подальшого розгляду у відповідних комісіях Київської міської ради, відповідно до регламенту Київської міської ради, затвердженого рішенням Київради від 07.07.2016 № 579/579.

З повагою  
Директор

О. Поліщук