



08/231-227/ПР
16.02.2024


КИЇВСЬКА МІСЬКА РАДА

II СЕСІЯ IX СКЛИКАННЯ

РІШЕННЯ

№ _____

Про зміну виду цільового призначення земельної ділянки, яка перебуває у власності громадянки Приймак Любови Олександрівни, для будівництва та обслуговування будівель торгівлі на вул. Сальського Володимира, 44 у Шевченківському районі міста Києва



373959713

Розглянувши заяву громадянки Приймак Любови Олександрівни, яка зареєстрована за адресою, від 24 січня 2024 року № 72361-008228418-031-03, проєкт землеустрою щодо відведення земельної ділянки та додані до нього документи, керуючись статтями 9, 20, 186, пунктом 23 розділу X «Перехідні положення» Земельного кодексу України, пунктом 34 частини першої статті 26 Закону України «Про місцеве самоврядування в Україні», Законом України «Про адміністративну процедуру», Київська міська рада

ВИРІШИЛА:

1. Затвердити проєкт землеустрою щодо відведення земельної ділянки, цільове призначення якої змінюється із земель для будівництва і обслуговування житлового будинку, господарських будівель і споруд (присадибна ділянка) у землі для будівництва та обслуговування будівель торгівлі гр. Приймак Любові Олександрівни на вул. Сальського Володимира, 44 у Шевченківському районі м. Києва (категорія земель – землі житлової та громадської забудови, код виду цільового призначення - 03.07), заява ДЦ від 24 січня 2024 року № 72361-008228418-031-03, справа № 373959713.

2. Змінити вид цільового призначення земельної ділянки площею 0,1000 га (кадастровий номер 8000000000:91:129:0121), яка перебуває у власності

громадянки Приймак Любові Олександрівни, право власності зареєстроване в Державному реєстрі речових прав на нерухоме майно 25 січня 2023 року, номер відомостей про речове право: 49064348, на вул. Сальського Володимира, 44 у Шевченківському районі міста Києва з кодом виду цільового призначення - 02.01 для будівництва і обслуговування житлового будинку, господарських будівель і споруд (присадибна ділянка) та дозволити її використання з кодом виду цільового призначення - 03.07 для будівництва та обслуговування будівель торгівлі.

3. Громадянці Приймак Любові Олександрівні:

3.1. Виконувати обов'язки власника земельної ділянки відповідно до вимог статті 91 Земельного кодексу України.

3.2. Вжити заходів щодо внесення до Державного земельного кадастру відомостей про зміну виду цільового призначення земельної ділянки у порядку, визначеному законодавством України.

3.3. Забезпечити вільний доступ для прокладання нових, ремонту та експлуатації існуючих інженерних мереж і споруд, що знаходяться в межах земельної ділянки.

3.4. Питання майнових відносин вирішувати в установленому порядку.

3.5. Під час використання земельної ділянки дотримуватися обмежень у її використанні, зареєстрованих у Державному земельному кадастрі.

3.6. У разі необхідності проведення реконструкції чи нового будівництва, питання оформлення дозвільної та проєктно-кошторисної документації вирішувати в порядку, визначеному законодавством України.

4. Попередити власника, що право власності на земельну ділянку може бути припинено у випадках, передбачених статтями 140, 143 Земельного кодексу України.

5. Дане рішення набирає чинності з дня доведення його до відома заявника.

6. Відповідальному структурному підрозділу Київської міської ради забезпечити виконання пункту 5 цього рішення в порядку, визначеному Законом України «Про адміністративну процедуру».

7. Контроль за виконанням цього рішення покласти на постійну комісію Київської міської ради з питань архітектури, містопланування та земельних відносин.

Київський міський голова

Віталій КЛИЧКО

ПОДАННЯ:

Заступник голови
Київської міської державної адміністрації
з питань здійснення самоврядних повноважень


Петро ОЛЕНИЧ

Директор Департаменту земельних ресурсів
виконавчого органу Київської міської ради
(Київської міської державної адміністрації)


Валентина ПЕЛИХ

Начальник юридичного управління
Департаменту земельних ресурсів
виконавчого органу Київської міської ради
(Київської міської державної адміністрації)


Дмитро РАДЗІЄВСЬКИЙ

ПОГОДЖЕНО:

Постійна комісія Київської міської ради
з питань архітектури, містопланування
та земельних відносин

Голова

Михайло ТЕРЕНТЬЄВ

Секретар

Юрій ФЕДОРЕНКО

Начальник управління правового
забезпечення діяльності
Київської міської ради


Валентина ПОЛОЖИШНИК

ПОЯСНОВАЛЬНА ЗАПИСКА

№ ПЗН-61904 від 30.01.2024

до проекту рішення Київської міської ради:
Про зміну цільового призначення земельної ділянки, яка перебуває у власності громадянки Приймак Любава Олександрівни для будівництва та обслуговування будівель торгівлі на вул. Сальського Володимира, 44 у Шевченківському районі міста Києва

До справи
№ 373959713



1. Фізична особа:

ПІБ:

Клопотання:

Приймак Любава Олександрівна
від 25.01.2023 номер 373959713

2. Відомості про земельну ділянку (кадастровий № 8000000000:91:129:0121).

Місце розташування (адреса)	м. Київ, р-н Шевченківський, вул. Сальського Володимира, 44
Площа	0,1000 га
Вид та термін користування	власність (зміна виду цільового призначення)
Категорія земель	землі житлової та громадської забудови
Вид цільового призначення	існуючий - 02.01 для будівництва і обслуговування житлового будинку, господарських будівель і споруд (присадибна ділянка) проектний - 03.07 для будівництва та обслуговування будівель торгівлі
Нормативна грошова оцінка (за попереднім розрахунком*)	Існуюча 1 870 030 грн 12 коп. Проектна 3 927 063 грн 25 коп.
*Наведені розрахунки нормативної грошової оцінки не є остаточними і будуть уточнені відповідно до вимог чинного законодавства при оформленні права на земельну ділянку.	

3. Обґрунтування прийняття рішення.

На замовлення зацікавленої особи землевпорядною організацією розроблено проект землеустрою щодо відведення земельної ділянки.

Відповідно до Земельного кодексу України та Порядку набуття прав на землю із земель комунальної власності у місті Києві, затвердженого рішенням Київської міської ради від 20.04.2017 № 241/2463, Департаментом земельних ресурсів виконавчого органу Київської міської ради (Київської міської державної адміністрації) розроблено проект рішення Київської міської ради.

4. Мета прийняття рішення.

Метою прийняття рішення є забезпечення реалізації встановленого Земельним кодексом України права особи на зміну цільового призначення земельної ділянки.

5. Особливі характеристики ділянки.

Наявність будівель і споруд на ділянці:	Земельна ділянка забудована житловим будинком загальною площею 44,5 кв.м на вул. Сальського Володимира, 44, який знаходиться після пожежі 2021 року в аварійному стані (лист Шевченківського районного управління Головного управління ДСНС України у м. Києві від 18.09.2023 № 712301-764/712301), (реєстраційний номер об'єкта нерухомого майна: 1400504380000), який належить на праві приватної власності гр. Приймак Любові Олександрівні на підставі договору купівлі-продажу від 25.0.2023 № 55, про що зроблено запис в Державному реєстрі речових прав на нерухоме майно 25.01.2023, номер запису про право власності: 49064393 (інформаційна довідка з Державного реєстру речових прав на нерухоме майно від 30.01.2024 № 363792333).
Наявність ДПТ:	Детальний план території відсутній.
Функціональне призначення згідно з Генпланом:	Відповідно до Генерального плану міста Києва, затвердженого рішенням Київської міської ради від 28.03.2002 № 370/1804, земельна ділянка за функціональним призначенням належить до території житлової садибної забудови.
Правовий режим:	Земельна ділянка перебуває у приватній власності гр. Приймак Любові Олександрівні на підставі договору купівлі-продажу земельної ділянки від 25.01.2023 № 55.
Розташування в зеленій зоні:	Земельна ділянка не входить до зеленої зони.
Інші особливості:	Даним проектом рішення передбачено змінити вид цільового призначення земельної ділянки з «02.01 для будівництва і обслуговування житлового будинку, господарських будівель і споруд (присадибна ділянка)» на «03.07 для будівництва та обслуговування будівель торгівлі». Зважаючи на положення статей 9, 122 Земельного кодексу України та пункту 34 частини першої статті 26 Закону України «Про місцеве самоврядування в Україні» (щодо обов'язковості розгляду питань землекористування на пленарних засіданнях) вказаний проект рішення направляється для подальшого розгляду Київською міською радою.

6. Стан нормативно-правової бази у даній сфері правового регулювання.

Загальні засади та порядок зміни виду цільового призначення земельних ділянок визначено Земельним кодексом України.

Проект рішення містить інформацію про заявника, що відноситься до інформації з обмеженим доступом в розумінні статті 6 Закону України «Про доступ до публічної інформації».

Проект рішення не стосується прав і соціальної захищеності осіб з інвалідністю та не матиме впливу на життєдіяльність цієї категорії.

7. Фінансово-економічне обґрунтування.

Реалізація рішення не потребує додаткових витрат міського бюджету.

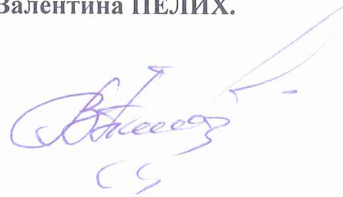
Відповідно до Податкового кодексу України та Положення про плату за землю в місті Києві, затвердженого рішенням Київської міської ради від 23.06.2011 № 242/5629 «Про встановлення місцевих податків і зборів у м. Києві» (зі змінами та доповненнями) розрахунковий розмір земельного податку складатиме: існуючий – 561 грн 01 коп (0,03%), проєктний – 39 270 грн 63 коп (1%).

8. Прогноз соціально-економічних та інших наслідків прийняття рішення.

Наслідками прийняття розробленого проєкту рішення стане реалізація зацікавленою особою своїх прав щодо використання земельної ділянки.

Доповідач: директор Департаменту земельних ресурсів **Валентина ПЕЛИХ**.

Директор Департаменту земельних ресурсів



Валентина ПЕЛИХ

Код земельної ділянки: 91:129:0121
Площа: 0.1000 га
Адрес земельної ділянки: Шевченківський район, вул. Сальського Володимира, 44
Заявник: Приймак Любава Олександрівна
Вид та термін користування: власність
Цільове призначення: 03.07, для будівництва та обслуговування будівель торгівлі



Sources: Esri, HERE, Garmin, USGS, Intermap, INCREMENT P, NRCan, Esri Japan, METI, Esri China (Hong Kong), Esri Korea, Esri (Thailand), NGCC, (c) OpenStreetMap contributors, and the GIS User Community

ВИТЯГ**з Державного земельного кадастру про земельну ділянку**

Номер витягу	НВ-0000314552024
Дата формування	08.02.2024
Строк дії	три місяці з дати формування
Надано на заву (запит)	Київська міська рада 08.02.2024, ЗВ-8000021902024

Дані, за якими здійснювався пошук інформації у Державному земельному кадастрі

Кадастровий номер земельної ділянки	8000000000:91:129:0121
-------------------------------------	------------------------

Власник (користувач):

Прізвище, власне ім'я, по батькові (за наявності)/найменування	-----
--	-------

Податковий номер	-----
------------------	-------

Унікальний номер запису	-----
-------------------------	-------

в Єдиному державному демографічному реєстрі (за наявності)

Загальні відомості про земельну ділянку

Кадастровий номер	8000000000:91:129:0121
Місце розташування (адміністративно-територіальна одиниця)	м.Київ, Шевченківський район, вулиця Володимира Сальського, 44

Цільове призначення:

Категорія земель	Землі житлової та громадської забудови
------------------	--

Вид цільового призначення земельної ділянки	02.01 Для будівництва і обслуговування житлового будинку, господарських будівель і споруд (присадибна ділянка)
---	--

Обліковий номер масиву, до складу якого входить земельна ділянка	-----
--	-------

Обліковий номер території, на якій розташовані земельні ділянки, необхідні для розміщення об'єктів, щодо яких відповідно до закону може здійснюватися примусове відчуження земельних ділянок з мотивів суспільної необхідності, до складу якої входить земельна ділянка	-----
---	-------

Обліковий номер функціональної зони, до складу якої входить земельна ділянка	-----
--	-------



Обліковий номер контуру об'єкта будівництва та закінченого будівництвом об'єкта, розташованого на земельній ділянці	-----
---	-------

Обліковий номер меліоративної мережі, складової частини меліоративної мережі, яка забезпечує гідротехнічну меліорацію відповідної земельної ділянки	-----
---	-------

Обліковий номер об'єкта інженерної інфраструктури, що належить до складу відповідної меліоративної мережі, складової частини меліоративної мережі	-----
---	-------

Площа земельної ділянки, гектарів	0.1000
-----------------------------------	--------

Нормативна грошова оцінка, гривень	1406550.60
------------------------------------	------------

Дата проведення нормативної грошової оцінки	22.02.2021
---	------------

Скасований кадастровий номер (номери), у разі коли земельна ділянка створена в результаті поділу/об'єднання	-----
---	-------

Відомості про державну реєстрацію земельної ділянки

Інформація про документацію із землеустрою, на підставі якої здійснена державна реєстрація земельної ділянки	Технічна документація із землеустрою щодо встановлення (відновлення) меж земельної ділянки в натурі (на місцевості), 23.01.2018; Товариством з обмеженою відповідальністю «ІНСТИТУТ ЗЕМЕЛЬНО-ПРАВОВИХ ВІДНОСИН «УКРЗЕМКОНСАЛТ», Броннікова Кароліна Андріївна
--	---

Орган, який зареєстрував земельну ділянку	Головне управління Держгеокадастру у м. Києві
---	---

Дата державної реєстрації земельної ділянки	23.05.2018
---	------------



Відомості про право власності/право постійного користування згідно з Державним реєстром речових прав на нерухоме майно

Вид права	Право власності
Інформація про власників (користувачів) земельної ділянки	
Прізвище, власне ім'я, по батькові (за наявності)/найменування	ПРИЙМАК ЛЮБАВА ОЛЕКСАНДРІВНА
Громадянство	Відомості з ДРРП не надходили
Реквізити документа, що посвідчує особу	Відомості з ДРРП не надходили
Податковий номер/номер та серія (за наявності) паспорта фізичної особи	3362910308
Унікальний номер запису в Єдиному державному демографічному реєстрі (за наявності)	Відомості з ДРРП не надходили
Місце проживання/місцезнаходження	Відомості з ДРРП не надходили
Частка у спільній власності	1
Документ, який є підставою для виникнення права	договір купівлі-продажу, Алешко І.В., приватний нотаріус Київського міського нотаріального округу 25.01.2023 55;
Документ, що посвідчує право	-----

Відомості про оренду, суборенду згідно з Державним реєстром речових прав на нерухоме майно

Орендар:

Прізвище, власне ім'я, по батькові (за наявності)/найменування	Відомості з ДРРП не надходили
Громадянство	Відомості з ДРРП не надходили
Реквізити документа, що посвідчує особу	Відомості з ДРРП не надходили
Податковий номер/номер та серія (за наявності) паспорта фізичної особи	Відомості з ДРРП не надходили
Унікальний номер запису в Єдиному державному демографічному реєстрі (за наявності)	Відомості з ДРРП не надходили
Місце проживання/місцезнаходження	Відомості з ДРРП не надходили

Площа земельної ділянки, переданої в оренду	Відомості з ДРРП не надходили
Орган, що здійснив державну реєстрацію речового права	Відомості з ДРРП не надходили
Дата державної реєстрації речового права	Відомості з ДРРП не надходили
Строк дії речового права	Відомості з ДРРП не надходили

Суборендар:

Прізвище, власне ім'я, по батькові (за наявності)/найменування	Відомості з ДРРП не надходили
Громадянство	Відомості з ДРРП не надходили
Реквізити документа, що посвідчує особу	Відомості з ДРРП не надходили
Податковий номер/номер та серія (за наявності) паспорта фізичної особи	Відомості з ДРРП не надходили
Унікальний номер запису в Єдиному державному демографічному реєстрі (за наявності)	Відомості з ДРРП не надходили
Місце проживання/місцезнаходження	Відомості з ДРРП не надходили
Площа земельної ділянки (її частини), переданої в суборенду	Відомості з ДРРП не надходили
Обліковий номер частини земельної ділянки, на яку поширюється дія договору суборенди	Відомості з ДРРП не надходили
Орган, що здійснив державну реєстрацію речового права	Відомості з ДРРП не надходили
Дата державної реєстрації речового права	Відомості з ДРРП не надходили
Строк дії речового права	Відомості з ДРРП не надходили
Додаткові відомості	-----

Відомості про земельний сервітут згідно з Державним реєстром речових прав на нерухоме майно

Вид сервітуту	Відомості з ДРРП не надходили
Площа земельної ділянки (її частини), на яку поширюється дія сервітуту	Відомості з ДРРП не надходили



здійснення заходу щодо охорони
земель і ґрунтів

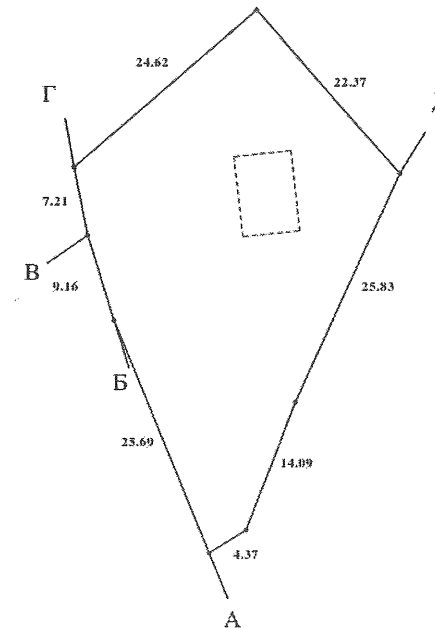
Відомості про ділянки надр, надані у користування відповідно до спеціальних дозволів на користування надрами та актів про надання гірничих відводів, одержаних в порядку інформаційної взаємодії між Державним земельним кадастром, Держгеонадрами та Держпраці (за наявності).

Реєстраційний номер спеціального дозволу на користування надрами -----
Дата видачі спеціального дозволу на користування надрами -----
Підстава для надання спеціального дозволу на користування надрами -----
Вид користування надрами -----
Відомості про ділянку надр, що надається у користування -----
Площа ділянки надр, що надається у користування -----
Вид корисної копалини -----
Відомості про особу, якій надано спеціальний дозвіл на користування надрами:
Прізвище, власне ім'я та по батькові (за наявності)/ найменування -----
Реєстраційний номер облікової картки платника податків/ серія (за наявності) та номер паспорта фізичної особи/код згідно з ЄДРПОУ -----
Строк дії спеціального дозволу на користування надрами -----
Документ, який засвідчує надання гірничого відводу -----
Відомості про користувача гірничого відводу (за наявності)
Найменування/ прізвище, власне ім'я та по батькові (за наявності) -----
Мета надання гірничого відводу -----
Площа проекції гірничого відводу -----
Строк дії акта про надання гірничого відводу -----

Додаток
до витягу з Державного земельного кадастру
про земельну ділянку
від 08.02.2024 р. № НВ-0000314552024

Кадастровий номер земельної ділянки 8000000000-91:129:0121

КАДАСТРОВИЙ ПЛАН ЗЕМЕЛЬНОЇ ДІЛЯНКИ



Масштаб 1:500



Обліковий номер земельної ділянки (її частини), на яку поширюється дія сервітуту	Відомості з ДРРП не надходили
Підстава для встановлення земельного сервітуту	Відомості з ДРРП не надходили
Орган, що здійснив державну реєстрацію сервітуту	Відомості з ДРРП не надходили
Дата державної реєстрації сервітуту	Відомості з ДРРП не надходили
Строк дії сервітуту	Відомості з ДРРП не надходили
Додаткові відомості	-----

Відомості про обтяження згідно з Державним реєстром речових прав на нерухоме майно

Вид обтяження	Відомості з ДРРП не надходили
Опис предмета обтяження	Відомості з ДРРП не надходили
Дата державної реєстрації обтяження	Відомості з ДРРП не надходили
Орган, що здійснив державну реєстрацію обтяження	Відомості з ДРРП не надходили
Документ, який є підставою для виникнення обтяження	Відомості з ДРРП не надходили
Додаткові відомості	-----

Відомості про обмеження у використанні земельної ділянки

Вид обмеження у використанні земельної ділянки	Зона особливого режиму забудови
Обліковий номер частини земельної ділянки, на яку поширюється дія обмеження у використанні земельної ділянки	-----
Площа земельної ділянки (її частини), на яку поширюється дія обмеження	0.1000 гектарів
Підстава для виникнення обмеження у використанні земельної ділянки	Закон Наказ Держкоммістобудування України № 30 від 28.02.1997 "Про затвердження ДБН В.1.1-3-97. Інженерний захист територій, будинків і споруд від зсувів та обвалів. Основні положення." 28.02.1997
Орган, що здійснив державну реєстрацію обмеження	-----
Дата державної реєстрації обмеження	-----
Строк дії обмеження	безстроково



Вид обмеження у використанні земельної ділянки	Зона особливого режиму забудови
Обліковий номер частини земельної ділянки, на яку поширюється дія обмеження у використанні земельної ділянки	-----
Площа земельної ділянки (її частини), на яку поширюється дія обмеження	0.1000 гектарів
Підстава для виникнення обмеження у використанні земельної ділянки	Закон України № 545-IV від 20.02.2003р. "Про Державну програму авіаційної безпеки цивільної авіації" 20.02.2003
Орган, що здійснив державну реєстрацію обмеження	-----
Дата державної реєстрації обмеження	-----
Строк дії обмеження	безстроково

Інформація про документи, на підставі яких відомості про обмеження у використанні земель внесені до Державного земельного кадастру

Реквізити заяви про державну реєстрацію обмеження у використанні земель	-----
Прізвище, власне ім'я та по батькові (за наявності)/ найменування заявника	-----
Інформація про документи, на підставі яких внесені відомості про обмеження у використанні земель	-----

Відомості про заходи щодо охорони земель і ґрунтів

Назва та напрям заходу	-----
Площа	-----
Товщина родючого шару ґрунту, у тому числі об'єм ґрунтової маси	-----
Кошторисна вартість запроєктованих робіт	-----
Строки проведення	-----
Інформація про документи, на підставі яких передбачено	-----



Умовні позначення:

Опис меж:

Від А до Б землі не надані у власність чи користування
Від Б до В Мойсеєнко Олексій Костянтинович (Земельна Ділянка Кадастровий Номер 8000000000:91:129:0015);
Від В до Г Мойсеєнко Олексій Костянтинович (Земельна Ділянка Кадастровий Номер 8000000000:91:129:0210);
Від Г до Д землі не надані у власність чи користування
Від Д до А землі загального користування (вул. Володимира Сальського);

КООРДИНАТИ ПОВОРОТНИХ ТОЧОК МЕЖ ЗЕМЕЛЬНОЇ ДІЛЯНКИ

Номер точки	Назва точки	Відстань (метрів)	Координати (м)	
			X	Y
Місце розташування		м.Київ, Шевченківський район, вулиця Володимира Сальського, 44		
Цільове призначення	Категорія земель	Землі житлової та громадської забудови		
	Код цільового призначення	02.01 Для будівництва і обслуговування житлового будинку, господарських будівель і споруд (присадибна ділянка)		
Площа, гектарів		0.1000		
Відомості про перенесення в натуру (на місцевість) меж	охоронних зон, прибережних захисних смуг і пляжних зон, зон санітарної охорони, санітарно-захисних зон і зон особливого режиму використання земель (за наявності)	-----		
	земельної ділянки (у разі формування земельної ділянки)	-----		
	частини земельної ділянки, на якій може проводитися гідротехнічна меліорація (за наявності)	-----		
Відомості про контури об'єктів нерухомого майна, меліоративних мереж, складових частин меліоративних мереж та точки водовиділу, розташовані на земельній ділянці (за наявності)		-----		
Відомості про встановлені межові знаки (у разі формування земельної ділянки)		-----		



Розробник документації із
землеустрою:

Товариством з обмеженою відповідальністю
«ІНСТИТУТ ЗЕМЕЛЬНО-ПРАВОВИХ ВІДНОСИН
«УКРЗЕМКОНСАЛТ», Броннікова Кароліна Андріївна
(прізвище, власне ім'я, по батькові (за наявності) фізичної особи / найменування юридичної особи)

ЕКСПЛІКАЦІЯ ЗЕМЕЛЬНИХ УГІДЬ

Всього земель, га	У тому числі за земельними угіддями, га:	
	Малоповерхова забудова	Малоповерхова забудова
1	2	3
Площа земельної ділянки, га 0.1000	0.0049	0.0951





Заступник міського голови –
секретар Київської міської ради

Терентьеву М. О. *Товбляку В.Р.*
Положишник В. О.

Прошу розглянути проект рішення від 16.02.2024
№ 08/231 - 227/ПР в установленому порядку.

Омельченко А. В.

Для контролю за проходженням та тиражування.

Мондрівському В. М.

Володимир БОНДАРЕНКО

“16” лютого 2024 року
№ 08/231 – 227/ПР

08/231-227/ПР
16.02.2024



УКРАЇНА

ВИКОНАВЧИЙ ОРГАН КИЇВСЬКОЇ МІСЬКОЇ РАДИ
(КИЇВСЬКА МІСЬКА ДЕРЖАВНА АДМІНІСТРАЦІЯ)

ДЕПАРТАМЕНТ ЗЕМЕЛЬНИХ РЕСУРСІВ

вул. Хрещатик, 32-а, м. Київ, 01001 тел. (044) 202 78 15

Контактний центр міста Києва (044) 15 51 E-mail: kyivland@kyivcity.gov.ua Код ЄДРПОУ 26199097

16.02.2024 № 05715-СЛ-61904

Заступнику міського голови-
секретарю Київської міської ради
Володимиру БОНДАРЕНКУ

Шановний Володимире Володимировичу!

Департамент земельних ресурсів виконавчого органу Київської міської ради (Київської міської державної адміністрації) відповідно до пункту 3 статті 26 Регламенту Київської міської ради, затвердженого рішенням Київської міської ради від 04.11.2021 № 3135/3176, направляє проєкт рішення Київської міської ради «Про зміну виду цільового призначення земельної ділянки, яка перебуває у вланості Приймак Любави Олександрівни для будівництва та обслуговування будівель торгівлі на вул. Сальського Володимира, 44 у Шевченківському районі міста Києва» (справа № 373959713) для подальшого опрацювання.

Додатки:

- проєкт рішення Київської міської ради до справи № 373959713 на 2 арк. в 1 примірнику;
- пояснювальна записка до справи № 373959713 на 3 арк. в 1 примірнику;
- витяг з бази даних міського земельного кадастру на 1 арк. в 1 примірнику;
- матеріали супутникової фотозйомки на 1 арк. в 1 примірнику;
- проєкт землеустрою щодо відведення земельної ділянки 1 книга в 1 примірнику;
- інформаційні довідки з Державного реєстру речових прав на нерухоме майно від на 2 арк. в 1 примірнику;
- заява від ДЦ від 24 січня 2024 року № 72361-008228418-031-03 на 1 арк. в 1 примірнику.

З повагою

Директор

Валентина ПЕЛИХ

CS

Текст проєкту рішення у паперовому вигляді відповідає проєкту в електронному вигляді на USB носії.

Начальник третього відділу
управління землеустрою
Департаменту земельних ресурсів
виконавчого органу Київської міської ради
(Київської міської державної адміністрації)



Раїса ОЛЕЩЕНКО