

08/231-2269/MP  
30.06.2021



# КИЇВСЬКА МІСЬКА РАДА

II сесія IX скликання

## РІШЕННЯ

№ \_\_\_\_\_

ПРОЄКТ

Про оголошення природної території  
комплексною пам'яткою природи  
місцевого значення «Зелений гай»

Відповідно до пункту 37 частини першої статті 26 Закону України «Про місцеве самоврядування в Україні», пункту «і» частини першої статті 15 Закону України «Про охорону навколишнього природного середовища», статей 27, 51-53 Закону України «Про природно-заповідний фонд України» та розглянувши клопотання Благодійної організації «Благодійний фонд Дніпровського району міста Києва «Київський еколого-культурний центр» від 04 лютого 2021 року № 26, з метою збереження ландшафтного та біологічного різноманіття унікальних природних комплексів, Київська міська рада

**ВИРШИЛА:**

1. Оголосити комплексною пам'яткою природи місцевого значення «Зелений гай» природну територію орієнтовною площею 2,89 га, в межах Святошинського району міста Києва, без вилучення земель у землекористувача, згідно з додатком.

2. Комунальному підприємству по утриманню зелених насаджень Святошинського району міста Києва забезпечити охорону зазначеного у пункті 1 цього рішення об'єкту з оформленням охоронного зобов'язання в установленому порядку.

3. Контроль за виконанням цього рішення покласти на постійну комісію Київської міської ради з питань екологічної політики.

Київський міський голова

Віталій КЛИЧКО

ПОДАННЯ:

Депутат Київської міської ради



Денис МОСКАЛЬ

ПОГОДЖЕНО:

Постійна комісія Київської міської ради  
з питань екологічної політики

Голова

Денис МОСКАЛЬ

Секретар

Євгенія КУЛЕБА

Постійна комісія Київської міської ради  
з питань містобудування, архітектури  
та земельних відносин

Голова

Михайло ТЕРЕНТЬЄВ

Секретар

Юрій ФЕДОРЕНКО

В.о. начальника управління правового  
забезпечення діяльності

Київської міської ради

Валентина ПОЛОЖИШНИК

**ПОЯСНЮВАЛЬНА ЗАПИСКА**  
до проєкту рішення Київської міської ради  
«Про оголошення природної території комплексною пам'яткою природи  
місцевого значення «Зелений гай»

**1. Обґрунтування необхідності прийняття рішення**

Запропонований проєкт рішення передбачає оголосити комплексною пам'яткою природи місцевого значення «Зелений гай» природну територію орієнтовною площею 2,89 га у Святошинському районі міста Києва. Прийняття даного рішення забезпечить належні умови для збереження у природному стані цінного природного комплексу.

У клопотанні Благодійної організації «Благодійний фонд Дніпровського району міста Києва «Київський еколого-культурний центр» від 04 лютого 2021 року № 26 надано наукове обґрунтування необхідності оголошення комплексною пам'яткою природи місцевого значення «Зелений гай» та відповідно до частини другої статті 51 Закону України «Про природно-заповідний фонд України» зазначено інформацію про природоохоронну, рекреаційну цінність природних комплексів та об'єктів, що пропонуються для заповідання, відомості про місцезнаходження, розміри та характер використання.

Проектована комплексна пам'ятка природи являє собою залишки соснового лісу, що обмежена на півночі та заході вул. Феодори Пушиної, півдні – просп. Перемоги, орієнтовною площею 2,89 га у Святошинському районі м. Києва

Землекористувачем території, яка пропонується для заповідання, є комунальне підприємство по утриманню зелених насаджень Святошинського району м. Києва, що входить до складу Київського комунального об'єднання зеленого будівництва та експлуатації зелених насаджень міста «Київзеленбуд».

На вказаній земельній ділянці збереглися старовікові деревостани дуба черешчатого із поєднанням сосни звичайної. Сосни віком 80-100 років зростають групами по 3-5 екземплярів. Поряд з ними зростають дуби віком 80-90 років, разом з ними також зберігся дуб-велет.

Значну цінність становить група поважного віку лип. Усі дерева активно плодоносять та поновлюються, другий ярус деревостанів займають екземпляри клену гостролистого і чотири старих (діаметром 1,2 м) клени американські, що незвичайно галузяться. З інших дерев на вказаній території зростають робінія, в'яз гладенький, модрина, декоративні форми шовковиці та квітки жасмину.

На території об'єкту збереглися сухі дуплисті дерева, що дають прихисток багатьом видам дикої фауни зокрема, рідкісним кажанам: вечірниці рудій та кажану сірому, які охороняються Бернською конвенцією.

Влітку деревостани слугують притулком, а відкриті простори – місцем полювання для дендрофільних червонокнижних видів кажанів: вуханя, вечірниці дозірної, кажана пізнього, а також червонокнижного нетопира



середземноморського. Згідно з Угодою про збереження кажанів у Європі (1991 р.), Україна зобов'язана визначати місця, що є ключовими для збереження рукокрилих, включаючи їх схованки.

Проект створення комплексної пам'ятки природи місцевого значення «Зелений гай» розроблено науковцями Благодійної організації «Благодійний фонд Дніпровського району міста Києва «Київський еколого-культурний центр» в якому визначено основні заходи зі збереження природних комплексів, які беруться під охорону на території проєктованого об'єкту природно-заповідного фонду.

## **2. Мета та завдання прийняття рішення.**

Рішення розроблене з метою збереження ландшафтного, ботанічного та зоологічного різноманіття та цінного природного комплексу частини території Святошинського району м. Києва.

## **3. Загальна характеристика та основні положення проєкту рішення.**

Проект рішення передбачає оголосити комплексною пам'яткою природи місцевого значення «Зелений гай» природну територію орієнтовною площею 2,89 га у Святошинському районі міста Києва.

## **4. Стан нормативно-правової бази у даній сфері правового регулювання.**

Дана сфера суспільних відносин врегульована пунктом 37 частини першої статті 26 Закону України «Про місцеве самоврядування в Україні», пунктом «і» частини першої статті 15 Закону України «Про охорону навколишнього природного середовища», статтями 27, 51–53 Закону України «Про природно-заповідний фонд України».

## **5. Фінансово-економічне обґрунтування.**

Реалізація даного проєкту рішення не потребує витрат міського бюджету.

## **6. Прогноз соціально-економічних та інших наслідків прийняття рішення.**

Прийняття даного рішення унеможливить забудову зеленого масиву цієї місцевості та сприятиме оздоровленню довкілля, забезпечить ефективне функціонування коридорів екологічної мережі м. Києва і створить умови для збереження цінних природних комплексів та угруповань рідкісних рослин і тварин.



## **7. Громадське обговорення.**

Проект рішення не потребує громадського обговорення.

## **8. Суб'єкт подання та доповідач.**

Суб'єктом подання проекту рішення та доповідачем на пленарному засіданні є депутат Київської міської ради – Москаль Денис Денисович, голова депутатської фракція «Всеукраїнське об'єднання «Батьківщина».

Депутат Київської міської ради



Денис МОСКАЛЬ

Додаток  
до рішення Київської міської ради  
від \_\_\_\_\_ № \_\_\_\_\_

**Природна територія, яка оголошується  
комплексною пам'яткою природи місцевого значення «Зелений гай»**

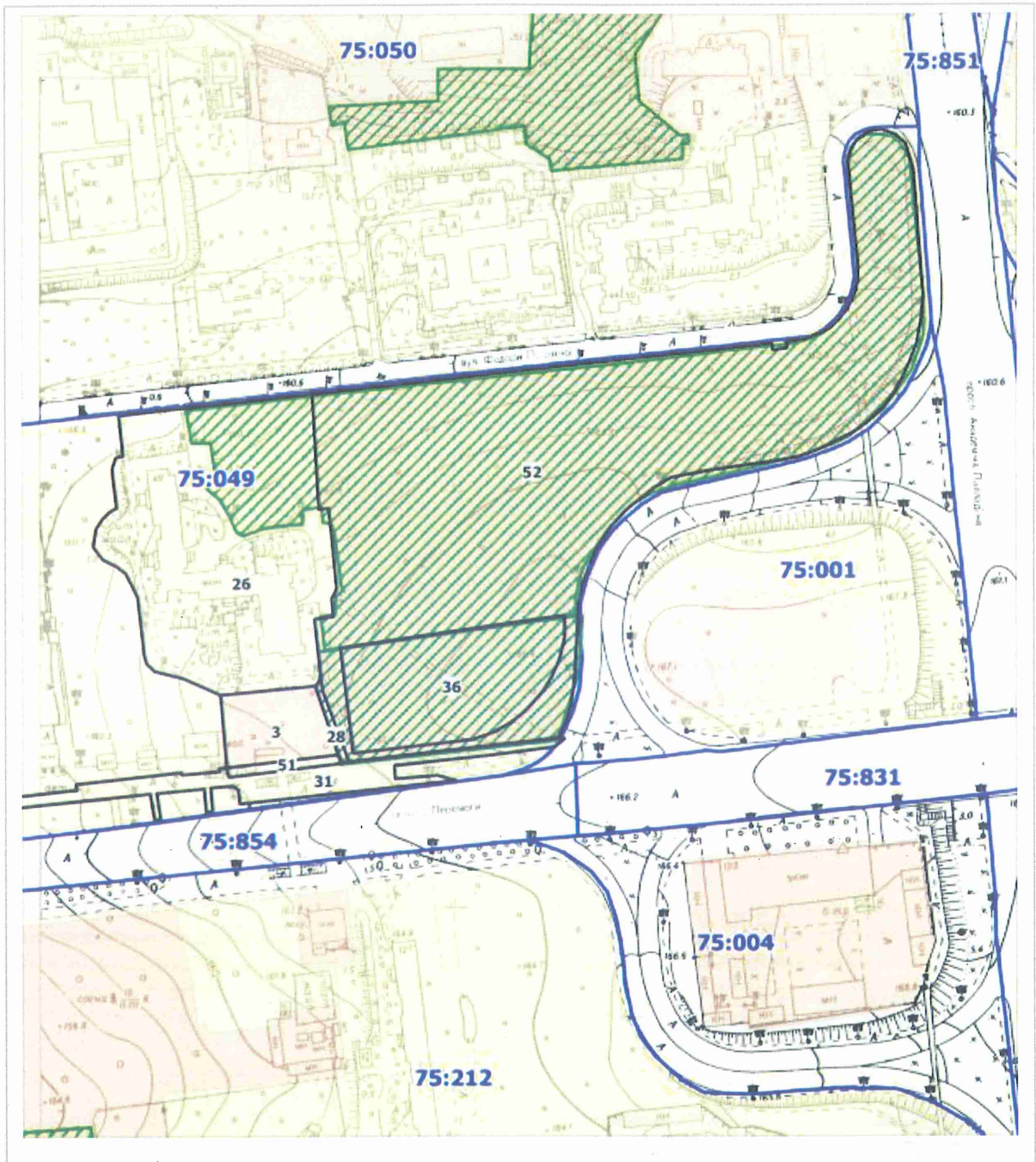
№	Кадастровий номер земельної ділянки	Адреса ділянки	Опис ділянки	Площа (га)	Землекористувач
1	8000000000: 75:049:0052	вулиця Феодори Пушиної, 49В у Святошинському районі м. Києва	Старовікові деревостани дуба черешатого із поєднанням сосни звичайної	2,8998	Комунальне підприємство по утриманню зелених насаджень Святошинського району м. Києва

Київський міський голова

Віталій КЛИЧКО



**РОБОЧІ МАТЕРІАЛИ**  
дані міського земельного кадастру від 17.06.2021




Масштаб 1:3000

## РЕЕСТР ЗЕМЕЛЬНИХ ДІЛЯНОК

Код зем. ділянки	Користувач	Адреса зем. ділянки	Площа, кв. м.	Вид права	Дата закінч. права
75:049:0003	Товариство з обмеженою відповідальністю "ЛАУТА"	просп. Перемоги, 142а	1740,97	Оренда на 10 років	25.12.2025
75:049:0026	Житлово-будівельний кооператив "Обчислювач-12"	вул. Феодори Пушиної, 49	13077,54		
75:049:0028	Комунальне підприємство по утриманню зелених насаджень Святошинського району м.Києва	вул. Феодори Пушиної, 49	122,80		
75:049:0031	Землі не надані у власність чи користування	просп. Перемоги	3504,45		
75:049:0036	Комунальне підприємство по утриманню зелених насаджень Святошинського району м.Києва	вул. Феодори Пушиної, 49в	5039,29	Право в процесі оформлення (Постійне користування)	
75:049:0051	Товариство з обмеженою відповідальністю "ЛАУТА"	просп. Перемоги, 142а	250,40		
75:049:0052	Комунальне підприємство по утриманню зелених насаджень Святошинського району м.Києва	вул. Феодори Пушиної, 49в	28998,47	Право в процесі оформлення (Постійне користування)	



Київський еколого-культурний центр  
Kiev ecological & cultural center



02218, Україна, Київ, вул. Райдужна, 31-48

т (073) 073-16-73, E-mail: [kekz-office@ukr.net](mailto:kekz-office@ukr.net) Наш рахунок АТ Ощадбанк м.  
Київ, МФО 322669, код ЗКПО 24363925 , UA39322669000026006300839053

№ 26

від 4.02. 2021 р. р. \_\_\_\_\_

Депутату Київської міської ради Д.Москалю

Шановний п. Денисе !

Просимо створити комплексну пам, ятку природи місцевого значення « Зелений гай» на площі 2,8 га на території Святошинського району м. Києва.

Наукове обґрунтування, проект створення, схема, погодження землекористувача додаються .

З повагою, Заслужений природоохоронець України , директор КЕКЦ  
Вл.Борейко

## Обґрунтування створення комплексної пам'ятки природи місцевого значення «Зелений гай»

Об'єкт знаходиться на території Святошинського району м. Києва і являє собою залишок дубово-соснового лісу. Межі об'єкту: північна – вул. Ф. Пушціної, південна – проспект Перемоги, західна – по дому №49 по вул. Ф. Пушціної, східна по транспортній розв'язці.

Площа об'єкту 2,8 га, кадастровий номер-28.

Землекористувачем вказаної території є КО «Київзеленбуд» ( КП УЗН Святошинського району). На території збереглися старовікові деревостани з дуба черешчатого із домішкою сосни звичайної. Сосни віком 80-100 років зростають групами по 3-5 екземплярів. Поряд з ними зростають дуби віком 80-90 років. Разом з ними зберігся окремий дуб-велет. Значну цінність становить група поважного віку лип. Усі дерева активно плодоносять та поновлюються, другий ярус деревостанів займають екземпляри клену гостролистого і 4-ри старих (діаметром 1.2 м) клени американські, що незвичайно галузяться. З інших дерев на вказаній території зростають робінія та в'яз гладенький. У вказаному парку висаджено різні екзотичні дерева: модрина, декоративні форми шовковиці. В червні парк прикрашають квітки жасміну. В центрі об'єкта знаходяться дві альпійські горки з ялівцем козацьким на кожній. Парк – улюблене місце відпочинку місцевих жителів, тому має багато молоденьких дбайливо висаджених дерев дуба, робінії, липи, клена гостролистого. В трав'янистому ярусі зростають звичайні види міських парків, серед яких навпочуду декоративним квітуванням вирізняються глуха кропива біла та плямиста, а також пшінка весняна.

На території об'єкту ще збереглися сухі дуплисті дерева, а також розвішено цілу низку шпаківень. Що дають прихисток багатьом видам дикої фауни, зокрема рідкісним кажанам: вечірниці рудій та кажану пізньому, що охороняються Додатком II до Бернської конвенції. На території скверу тримається велика кількість птахів. Тут гніздують такі невтомні борці з шкідниками, як мухоловка-білошійка та сіра славка, що також охороняються Додатком II до Бернської конвенції.

Влітку деревостани слугують притулком, а відкриті простори – місцем полювання для дендрофільних червонокнижних видів кажанів: вуханя, вечірниці дозірної, кажана пізнього, а також червонокнижного нетопира середземноморського.

Зважаючи на це, необхідно створити комплексну пам'ятку природи місцевого значення "Зелений гай".

Координатор робіт зі створення

об'єктів ПЗФ КЕКЦ, к.б.н.

Директор КЕКЦ, Заслужений

природоохоронець України

І.Ю.Парнікоза

В.Є.Борейко



## Проект створення комплексної пам'ятки природи місцевого значення «Зелений гай»

Об'єкт знаходиться на території Святошинського району м. Києва і являє собою залишок дубово-соснового лісу. Межі об'єкту: північна – вул. Ф. Пушціної, південна – проспект Перемоги, західна – по дому №49 по вул. Ф. Пушціної, східна по транспортній розв'язці.

Площа об'єкту 2,8 га, кадастровий номер-28.

Землекористувачем вказаної території є КО «Київзеленбуд» (КП УЗН Святошинського району). На території збереглися старовікові деревостани з дуба черешчатого із домішкою сосни звичайної. Сосни віком 80-100 років зростають групами по 3-5 екземплярів. Поряд з ними зростають дуби віком 80-90 років. Разом з ними зберігся окремий дуб-велет. Значну цінність становить група поважного віку лип. Усі дерева активно плодоносять та поновлюються, другий ярус деревостанів займають екземпляри клену гостролистого і 4-ри старих (діаметром 1.2 м) клени американські, що незвичайно галузяться. З інших дерев на вказаній території зростають робінія та в'яз гладенький. У вказаному парку висаджено різні екзотичні дерева: модрина, декоративні форми шовковиці. В червні парк прикрашають квітки жасміну. В центрі об'єкта знаходяться дві альпійські горки з ялівцем козацьким на кожній. Парк – улюблене місце відпочинку місцевих жителів, тому має багато молоденьких дбайливо висаджених дерев дуба, робінії, липи, клена гостролистого. В трав'янистому ярусі зростають звичайні види міських парків, серед яких навпочуду декоративним квітуванням вирізняються глуха кропива біла та плямиста, а також пшінка весняна.

На території об'єкту ще збереглися сухі дуплисті дерева, а також розвішено цілу низку шпаківень. Що дають прихисток багатьом видам дикої фауни, зокрема рідкісним кажанам: вечірниці рудій та кажану пізньому, що охороняються Додатком II до Бернської конвенції. На території скверу тримається велика кількість птахів. Тут гніздують такі невтомні борці з шкідниками, як мухоловка-білошійка та сіра славка, що також охороняються Додатком II до Бернської конвенції.

Влітку деревостани слугують притулком, а відкриті простори – місцем полювання для дендрофільних червонокнижних видів кажанів: вуханя, вечірниці дозірної, кажана пізнього, а також червонокнижного нетопира середземноморського.

Зважаючи на це, необхідно створити комплексну пам'ятку природи місцевого значення "Зелений гай» з додержанням на її території наступних вимог:





УКРАЇНА

ВИКОНАВЧИЙ ОРГАН КИЇВСЬКОЇ МІСЬКОЇ РАДИ  
(КИЇВСЬКА МІСЬКА ДЕРЖАВНА АДМІНІСТРАЦІЯ)

**УПРАВЛІННЯ ЕКОЛОГІЇ ТА ПРИРОДНИХ РЕСУРСІВ**

вул. Турівська, 28, м. Київ, 04080, приймальня (044) 366-64-10, (044) 366-64-11, e-mail: [ecodep@kmda.gov.ua](mailto:ecodep@kmda.gov.ua)

Контактний центр міста (044) 15 51 Код ЄДРПОУ 41819431

15.06.2021 047-2969

Депутатові Київської міської ради  
Денису МОСКАЛЮ

Шановний пане Денисе!

Управління екології та природних ресурсів виконавчого органу Київської міської ради (Київської міської державної адміністрації) (далі – Управління) опрацювало Ваше звернення від 08.06.2021 № 08/279/09/165-137 щодо оголошення комплексної пам'ятки природи місцевого значення «Зелений гай» та, в межах наданих повноважень, повідомляє.

Територія, на якій рекомендується створити комплексну пам'ятку природи місцевого значення «Зелений гай», перебуває на балансі та обслуговуванні комунального підприємства по утриманню зелених насаджень Святошинського району м. Києва.

Комунальне підприємство по утриманню зелених насаджень Святошинського району м. Києва, як балансоутримувач парку на вул. Ф. Пушиної, не заперечує щодо можливості створення пам'ятки природи місцевого значення «Зелений гай» на території даного парку.

Порядок створення й оголошення територій та об'єктів природно-заповідного фонду визначено розділом VII Закону України «Про природно-заповідний фонд України».

Відповідно до статті 52 Закону України «Про природно-заповідний фонд України» Управління схвалює клопотання про створення комплексної пам'ятки природи місцевого значення «Зелений гай» на вул. Феодори Пушиної, 46-В у Святошинському районі м. Києва за умови уточнення місцезнаходження об'єкту шляхом визначення географічних координат або зазначення кадастрових номерів земельних ділянок з подальшим відображенням меж територій, рекомендованих до заповідання, на план-схемі території природно-заповідного фонду проекту рішення Київської міської ради щодо створення комплексної пам'ятки природи місцевого значення «Зелений гай».

З повагою

Начальник

Олександр ВОЗНИЙ

Дмитро Бровко 366 64 17

КИЇВСЬКА МІСЬКА ДЕРЖАВНА АДМІНІСТРАЦІЯ

**КОМУНАЛЬНЕ ПІДПРИЄМСТВО ПО УТРИМАННЮ  
ЗЕЛЕНИХ НАСАДЖЕНЬ СВЯТОШИНСЬКОГО РАЙОНУ м. КИЄВА**

вул. Академіка Туполева, 21, м. Київ, 04128. тел/факс (044) 400-19-94.

ЄДРПОУ 03359753 електронна адреса: kruzns@ukr.net

---

*15.06.2021* № 077/235 - *1228*

На № 08/279/09/165 - 136 від 08.06.2021

Депутатові Київської міської ради  
Денису МОСКАЛЮ

Пане Денисе!

У комунальному підприємстві по утриманню зелених насаджень Святошинського району міста Києва опрацьовано Ваше звернення від 08.06.2021 № 08/279/09/165-136 щодо можливості оголошення комплексною пам'яткою природи місцевого значення «Зелений гай», яка знаходиться на вул. Ф. Пушиної, 46-В у Святошинському районі м. Києва відповідно до зверненням з клопотанням Благодійної організації «Благодійний фонд Дніпровського району м. Києва «Київський еколого-культурний центр» від 04 лютого 2021 року № 26. За результатами розгляду повідомляємо.

КП УЗН Святошинського району не заперечує щодо можливості оголошення комплексною пам'яткою природи місцевого значення «Зелений гай», яка знаходиться на вул. Ф. Пушиної, 46-В у Святошинському районі м. Києва та обліковується на балансі підприємства.

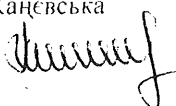
З повагою

Перший заступник директора



Ольга ТАРАСОВА

Наталія Кацевська  
400 91 63





УКРАЇНА

ВИКОНАВЧИЙ ОРГАН КИЇВСЬКОЇ МІСЬКОЇ РАДИ  
(КИЇВСЬКА МІСЬКА ДЕРЖАВНА АДМІНІСТРАЦІЯ)

**ДЕПАРТАМЕНТ ЗЕМЕЛЬНИХ РЕСУРСІВ**

вул. Хрещатик, 32-а, м. Київ, 01601, тел. (044) 279 58 72

Контактний центр міста Києва (044) 15 51, E-mail: [doc@kyivland.gov.ua](mailto:doc@kyivland.gov.ua) Код ЄДРПОУ 26199097

Депутатові Київської міської ради  
Денису МОСКАЛЮ

Шановний Денисе Денисовичу!

Департаментом земельних ресурсів виконавчого органу Київської міської ради (Київської міської державної адміністрації) (далі – Департамент) розглянуто Ваше депутатське звернення від 08.06.2021 № 08/279/09/165-138 щодо можливості створення комплексної пам'ятки природи місцевого значення «Зелений гай» у Святошинському районі м. Києва та повідомляється.

За результатом розгляду проекту землеустрою щодо відведення земельних ділянок і заяви комунального підприємства по утриманню зелених насаджень Святошинського району м. Києва від 10.07.2019 № 50062-004106413-031-03 Департаментом підготовлено проект рішення Київської міської ради «Про надання комунальному підприємству по утриманню зелених насаджень Святошинського району м. Києва у постійне користування земельних ділянок площею 2,8998 га (кадастровий номер 8000000000:75:049:0052) та площею 0,5039 га (кадастровий номер 8000000000:75:049:0036) для утримання та благоустрою зелених насаджень, експлуатації та обслуговування території (парк), який 30.08.2019 разом зі справою 239961794 передано для подальшого розгляду до Київської міської ради.

Слід зазначити, що постійною комісією Київської міської ради з питань екологічної політики підтримано зазначений проект рішення (протокол від 02.10.2019 № 14/88).

Станом на теперішній час рішення щодо надання вказаної земельної ділянки у постійне користування Київська міська рада не приймала.

Остаточне рішення щодо підготовлених проектів рішень приймає Київська міська рада на пленарних засіданнях відповідно до Регламенту Київської міської ради, затвердженого Київською міською радою від 07.07.2016 № 579/579 (зі змінами та доповненнями).



ДОКУМЕНТ ІТС ЄІПК СЕД АСКОД ( ПІДПИСАНО  
КВАЛІФІКОВАНИМ ЕЛЕКТРОННИМ ПІДПИСОМ )

Сертифікат 58E2D9E7F900307B04000000AE32300073AC8900

Підписувач Пелих Валентина Миколаївна

Департамент земельних ресурсів



0570202/2-14498 від 11.06.2021



Крім того звертаємо увагу, що Департамент у своїй діяльності керується Положенням про Департамент, затвердженим рішенням Київської міської ради від 19.12.2002 № 182/342 (зі змінами), відповідно до якого питання надання погодження на створення комплексної пам'ятки природи місцевого значення не належить до повноважень Департаменту.

З повагою

В. о. директора

Валентина ПЕЛИХ

Раїса Олещенко (044) 279 74 12



ДОКУМЕНТ ІТС ЄІПК СЕД АСКОД ( ПІДПИСАНО  
КВАЛІФІКОВАНИМ ЕЛЕКТРОННИМ ПІДПИСОМ )

Сертифікат 58E2D9E7F900307B04000000AE32300073AC8900

Підписувач Пелих Валентина Миколаївна

Департамент земельних ресурсів



0570202/2-14498 від 11.06.2021



**Заступник міського голови –  
секретар Київської міської ради**

---

Москалю Д.Д.  
Терентьеву М.О.  
Положишник В.О.

Прошу розглянути проект рішення від 30.06.2021  
№ 08/231-2269/ПР в установленому порядку.

Голдинській О.С.

Для контролю за проходженням та тиражування.

Юнаковій С.М.  
Гришаєвій К.Г.  
Пантелесву П.О. – до відома  
Оленичу П.С. – до відома

Володимир БОНДАРЕНКО

“30” червня 2021 року  
№ 08/231-2269/ПР



08/231-2269/MP  
30.06.2021

# ДЕПУТАТ

## КИЇВСЬКОЇ МІСЬКОЇ РАДИ IX СКЛИКАННЯ

« 30 » червня 2021 р.

№ 08/279/09/65-173

Заступнику міського голови –  
секретарю Київської міської ради  
Володимиру БОНДАРЕНКУ

Шановний Володимире Володимировичу!

Відповідно до статей 26, 29 Регламенту Київської міської ради, затвердженого рішенням Київської міської ради від 07.07.2016 № 579/579, направляємо проект рішення Київської міської ради «Про оголошення природної території комплексної пам'яткою природи місцевого значення «Зелений гай» для подальшого розгляду в установленому порядку.

- Додатки:
1. Проект рішення Київської міської ради з додатком на 1 арк.
  2. Пояснювальна записка до проекту рішення на 4 арк.
  3. Витяг даних з міського земельного кадастру на 2 арк.
  4. Клопотання Благодійної організації «Благодійний фонд Дніпровського району міста Києва «Київський еколого-культурний центр» на 1 арк.
  5. Обґрунтування оголошення природної території комплексною пам'яткою природи місцевого значення «Зелений гай» на 2 арк.
  6. Проект створення комплексної пам'ятки природи місцевого значення «Зелений гай» на 2 арк.
  7. Погодження Управління екології та природних ресурсів виконавчого органу Київської міської ради (Київської міської державної адміністрації) на 1 арк.
  8. Погодження комунального підприємства по утриманню зелених насаджень Святошинського району м. Києва на 1 арк.
  9. Погодження Департаменту земельних ресурсів виконавчого органу Київської міської ради (Київської міської державної адміністрації) на 2 арк.

З повагою

Депутат Київської міської ради

Денис МОСКАЛЬ