



08/231-224/ПР
16.02.2024

КИЇВСЬКА МІСЬКА РАДА

II СЕСІЯ IX СКЛИКАННЯ

РІШЕННЯ

№ _____

Про передачу МАЛОМУ ПРИВАТНОМУ ПІДПРИЄМСТВУ «МРІЯ-93» земельної ділянки в оренду для експлуатації та обслуговування нежилої будівлі торговельно-побутового комплексу на вул. Миропільській, 13-б у Дніпровському районі міста Києва



511139746

Розглянувши заяву МАЛОГО ПРИВАТНОГО ПІДПРИЄМСТВА «МРІЯ-93» (код ЄДРПОУ: 19493347, місцезнаходження юридичної особи: 02660, м. Київ, просп. Броварський, буд. 5-И, літера А) від 30 січня 2024 року № 68096-008250205-031-03 про надання в оренду земельної ділянки (кадастровий номер 8000000000:66:157:0003), проєкт землеустрою щодо відведення земельної ділянки та додані документи, керуючись статтями 9, 79¹, 83, 93, 116, 122, 123, 124, 186 Земельного кодексу України, статтями 1212, 1214 Цивільного кодексу України, Законом України «Про оренду землі», Законом України «Про внесення змін до деяких законодавчих актів України щодо розмежування земель державної та комунальної власності», пунктом 34 частини першої статті 26 Закону України «Про місцеве самоврядування в Україні», Законом України «Про адміністративну процедуру», Київська міська рада

ВИРІШИЛА:

1. Затвердити проєкт землеустрою щодо відведення земельної ділянки МАЛОМУ ПРИВАТНОМУ ПІДПРИЄМСТВУ «МРІЯ-93» для експлуатації та обслуговування нежилої будівлі торговельно-побутового комплексу на вул. Миропільській, 13-б у Дніпровському районі м. Києва (категорія земель – землі житлової та громадської забудови, код виду цільового призначення – 03.07,

заява ДЦ від 30 січня 2024 року № 68096-008250205-031-03, справа № 511139746).

2. Передати МАЛОМУ ПРИВАТНОМУ ПІДПРИЄМСТВУ «МРІЯ-93», за умови виконання пункту 3 цього рішення, в оренду на 10 років земельну ділянку площею 0,0111 га (кадастровий номер 8000000000:66:157:0003) для експлуатації та обслуговування нежилої будівлі торговельно-побутового комплексу (код виду цільового призначення – 03.07 для будівництва та обслуговування будівель торгівлі; категорія земель – землі житлової та громадської забудови) на вул. Миропільській, 13-б у Дніпровському районі міста Києва із земель комунальної власності територіальної громади міста Києва, у зв'язку з набуттям права власності на нерухоме майно, право власності зареєстровано в Державному реєстрі речових прав на нерухоме майно 16 березня 2021 року, номер відомостей про речове право 41069952.

3. МАЛОМУ ПРИВАТНОМУ ПІДПРИЄМСТВУ «МРІЯ-93»:

3.1. Виконувати обов'язки землекористувача відповідно до вимог статті 96 Земельного кодексу України.

3.2. У місячний строк з дня доведення цього рішення до відома заявника, надати до Департаменту земельних ресурсів виконавчого органу Київської міської ради (Київської міської державної адміністрації) документи, визначені законодавством України, необхідні для укладання договору оренди земельної ділянки (зокрема, охоронний договір на зелені насадження або інформацію уповноваженого органу про відсутність зелених насаджень на земельній ділянці).

3.3. Питання майнових відносин вирішувати в установленому порядку.

3.4. Забезпечити вільний доступ для прокладання нових, ремонту та експлуатації існуючих інженерних мереж і споруд, що знаходяться в межах земельної ділянки.

3.5. Під час використання земельної ділянки дотримуватися обмежень у її використанні, зареєстрованих у Державному земельному кадастрі.

3.6. Питання сплати відновної вартості зелених насаджень або укладання охоронного договору на зелені насадження вирішувати відповідно до рішення Київської міської ради від 27 жовтня 2011 року № 384/6600 «Про затвердження Порядку видалення зелених насаджень на території міста Києва» (із змінами і доповненнями).

3.7. У разі необхідності проведення реконструкції, питання оформлення дозвільної та проектно-кошторисної документації вирішувати в порядку, визначеному законодавством України.

3.8. Сплатити безпідставно збереженні кошти за користування земельною ділянкою з моменту набуття права власності на об'єкт нерухомого майна, розташований на ній, до моменту реєстрації права оренди на земельну ділянку у Державному реєстрі речових прав на нерухоме майно на підставі розрахунку

Департаменту земельних ресурсів виконавчого органу Київської міської ради (Київської міської державної адміністрації).

4. Департаменту земельних ресурсів виконавчого органу Київської міської ради (Київської міської державної адміністрації) вжити організаційно-правових заходів, щодо виконання підпункту 3.8 пункту 3 цього рішення.

5. Попередити землекористувача, що використання земельної ділянки не за цільовим призначенням тягне за собою припинення права користування нею відповідно до вимог статей 141, 143 Земельного кодексу України.

6. Дане рішення набирає чинності з дня доведення його до відома заявника.

7. Відповідальному структурному підрозділу Київської міської ради забезпечити виконання пункту 6 цього рішення в порядку, визначеному Законом України «Про адміністративну процедуру».

8. Дане рішення втрачає чинність через дванадцять місяців з дня доведення його до відома заявника, у разі якщо протягом цього строку не укладений відповідний договір оренди земельної ділянки.

9. Контроль за виконанням цього рішення покласти на постійну комісію Київської міської ради з питань архітектури, містопланування та земельних відносин.

Київський міський голова

Віталій КЛИЧКО

ПОДАННЯ:

Заступник голови
Київської міської державної адміністрації
з питань здійснення самоврядних повноважень

Петро ОЛЕНИЧ

Директор Департаменту земельних ресурсів
виконавчого органу Київської міської ради
(Київської міської державної адміністрації)

Валентина ПЕЛИХ

Начальник юридичного управління
Департаменту земельних ресурсів
виконавчого органу Київської міської ради
(Київської міської державної адміністрації)

Дмитро РАДЗІЄВСЬКИЙ

ПОГОДЖЕНО:

Постійна комісія Київської міської ради
з питань архітектури, містопланування
та земельних відносин

Голова

Михайло ТЕРЕНТЬЄВ

Секретар

Юрій ФЕДОРЕНКО

Начальник управління правового
забезпечення діяльності
Київської міської ради

Валентина ПОЛОЖИШНИК

ПОЯСНЮВАЛЬНА ЗАПИСКА

№ ПЗН-62142 від 07.02.2024

до проекту рішення Київської міської ради:

**Про передачу МАЛОМУ ПРИВАТНОМУ ПІДПРИЄМСТВУ
«МРІЯ-93» земельної ділянки в оренду для експлуатації та
обслуговування нежилої будівлі торговельно-побутового
комплексу на вул. Миропільській, 13-б у Дніпровському районі
міста Києва**

До справи
№ 511139746



1. Юридична особа:

Назва	МАЛЕ ПРИВАТНЕ ПІДПРИЄМСТВО «МРІЯ-93» (далі – МПП «МРІЯ-93»)
Перелік засновників (учасників) юридичної особи	ІВЧЕНКО ВАДИМ МИКОЛАЙОВИЧ Україна, м. Київ, вул. Миропільська; ІВЧЕНКО МИКОЛА АНАТОЛІЙОВИЧ Україна, м. Київ, вул. Малишка Андрія
Кінцевий бенефіціарний власник (контролер)	ІВЧЕНКО ВАДИМ МИКОЛАЙОВИЧ Україна, м. Київ, вул. Миропільська
Реєстраційний номер:	від 31.01.2024 № 511139746

2. Відомості про земельну ділянку (кадастровий № 8000000000:66:157:0003).

Місце розташування (адреса)	м. Київ, р-н Дніпровський, вул. Миропільська, 13-б
Площа	0,0111 га
Вид та термін користування	право в процесі оформлення (оренда)
Категорія земель	землі житлової та громадської забудови
Вид цільового призначення	03.07 для будівництва та обслуговування будівель торгівлі (для експлуатації та обслуговування нежилої будівлі торговельно-побутового комплексу)
Нормативна грошова оцінка (за попереднім розрахунком*)	612 147 грн 89 коп.
* Наведені розрахунки нормативної грошової оцінки не є остаточними і будуть уточнені відповідно до вимог чинного законодавства при оформленні права на земельну ділянку.	

3. Обґрунтування прийняття рішення.

На замовлення зацікавленої особи землевпорядною організацією розроблено проект землеустрою щодо відведення земельної ділянки, на підставі якого та відповідно до статей 9, 123 Земельного кодексу України та Порядку набуття прав на землю із земель комунальної власності у місті Києві, затвердженого рішенням Київської міської ради від 20.04.2017 № 241/2463, Департаментом земельних ресурсів виконавчого органу Київської міської ради (Київської міської державної адміністрації) розроблено проект рішення Київської міської ради:

4. Мета прийняття рішення.

Метою прийняття рішення є забезпечення реалізації встановленого Земельним кодексом України права особи на оформлення права користування на землю.

5. Особливі характеристики ділянки.

Наявність будівель і споруд на ділянці:	<p>На земельній ділянці розташована частина нежилої будівлі торговельно-побутового комплексу (літ А) загальною площею 167,5 кв.м, яка перебуває у власності МПП «МРІЯ-93», право власності зареєстровано в Державному реєстрі речових прав на нерухоме майно 16.03.2021, номер відомостей про речове право 41069952 (інформаційна довідка з Державного реєстру речових прав на нерухоме майно від 07.02.2024 № 364852996).</p> <p>Інша частина нежилої будівлі торговельно-побутового комплексу (літ А), розташована на земельній ділянці з кадастровим номером 8000000000:66:157:0014 площею 0,0835 га, яка належить на праві власності МПП «МРІЯ-93», право власності зареєстровано в Державному реєстрі речових прав на нерухоме майно 19.04.2021, номер відомостей про речове право: 41641888 (інформаційна довідка з Державного реєстру речових прав на нерухоме майно від 07.02.2024 № 364868157).</p>
Наявність ДПТ:	Детальний план території відсутній.
Функціональне призначення згідно з Генпланом:	Відповідно до Генерального плану міста Києва, затвердженого рішенням Київської міської ради від 28.03.2002 № 370/1804, земельна ділянка за функціональним призначенням належить частково до території житлової забудови багатоповерхової та частково до території вулиць і доріг.
Правовий режим:	Земельна ділянка належить до земель комунальної власності територіальної громади міста Києва.
Розташування в зеленій зоні:	Земельна ділянка не входить до зеленої зони.
Інші особливості:	Проектом рішення запропоновано з урахуванням існуючої судової практики (постанови Верховного Суду від 18.06.2020 у справі № 925/449/19, від 27.01.2021 у справі № 630/269/16, від 10.02.2021 у справі № 200/8930/18) зобов'язати землекористувача сплатити безпідставно збережені кошти за користування земельною ділянкою без правовстановлюючих документів на підставі статті 1212 Цивільного кодексу України згідно з розрахунком Департаменту земельних ресурсів виконавчого органу Київської міської ради (Київської міської державної адміністрації).

	<p><i>Зазначаємо, що Департамент земельних ресурсів не може перебирати на себе повноваження Київської міської ради та приймати рішення про передачу або відмову в передачі в оренду земельної ділянки, оскільки відповідно до пункту 34 частини першої статті 26 Закону України «Про місцеве самоврядування в Україні» та статей 9, 122 Земельного кодексу України такі питання вирішуються виключно на пленарних засіданнях сільської, селищної, міської ради.</i></p> <p><i>Зазначене підтверджується, зокрема, рішеннями Верховного Суду від 28.04.2021 у справі № 826/8857/16, від 17.04.2018 у справі № 826/8107/16, від 16.09.2021 у справі № 826/8847/16.</i></p> <p><i>Зважаючи на вказане, цей проєкт рішення направляється для подальшого розгляду Київською міською радою відповідно до її Регламенту.</i></p>
--	---

6. Стан нормативно-правової бази у даній сфері правового регулювання.

Загальні засади та порядок передачі земельних ділянок у користування зацікавленим особам визначено Земельним кодексом України та Порядком набуття прав на землю із земель комунальної власності у місті Києві, затвердженим рішенням Київської міської ради від 20.04.2017 № 241/2463.

Проєкт рішення не містить інформацію з обмеженим доступом у розумінні статті 6 Закону України «Про доступ до публічної інформації».

Проєкт рішення не стосується прав і соціальної захищеності осіб з інвалідністю та не матиме впливу на життєдіяльність цієї категорії.

7. Фінансово-економічне обґрунтування.

Реалізація рішення не потребує додаткових витрат міського бюджету.


Відповідно до Податкового кодексу України, Закону України «Про оренду землі» та рішення Київської міської ради від 14.12.2023 № 7531/7572 «Про бюджет міста Києва на 2024 рік» орієнтовний розмір річної орендної плати складатиме: **30 607 грн 39 коп. (5 %).**

8. Прогноз соціально-економічних та інших наслідків прийняття рішення.

Наслідками прийняття розробленого проєкту рішення стане реалізація зацікавленою особою своїх прав щодо користування земельною ділянкою.

Доповідач: директор Департаменту земельних ресурсів **Валентина ПЕЛИХ.**

Директор Департаменту земельних ресурсів



Валентина ПЕЛИХ

Код земельної ділянки: 66:157:0003
Площа: 0.0111 га
Адрес земельної ділянки: Дніпровський район, вул. Миропільська, 13-б
Заявник: МАЛЕ ПРИВАТНЕ ПІДПРИЄМСТВО «МРІЯ-93»
Вид та термін користування: оренда
Цільове призначення: 03.07, для будівництва та обслуговування будівель торгівлі



Sources: Esri, HERE, Garmin, USGS, Intermap, INCREMENT P, NRCan, Esri Japan, METI, Esri China (Hong Kong), Esri Korea, Esri (Thailand), NGCC, (c) OpenStreetMap contributors, and the GIS User Community

ВИТЯГ

з Державного земельного кадастру про земельну ділянку

Номер витягу	НВ-0000298772024
Дата формування	07.02.2024
Строк дії	три місяці з дати формування
Надано на заяву (запит)	Київська міська рада 07.02.2024, ЗВ-8000019432024

Дані, за якими здійснювався пошук інформації у Державному земельному кадастрі

Кадастровий номер земельної ділянки	8000000000:66:157:0003
-------------------------------------	------------------------

Власник (користувач):

Прізвище, власне ім'я, по батькові (за наявності)/найменування	-----
---	-------

Податковий номер	-----
------------------	-------

Унікальний номер запису	-----
-------------------------	-------

в Єдиному державному демографічному реєстрі (за наявності)

Загальні відомості про земельну ділянку

Кадастровий номер	8000000000:66:157:0003
-------------------	------------------------

Місце розташування (адміністративно-територіальна одиниця)	м.Київ, Дніпровський район, вулиця Миропільська, 13-б
---	---

Цільове призначення:

Категорія земель	Землі житлової та громадської забудови
------------------	--

Вид цільового призначення земельної ділянки	03.07 Для будівництва та обслуговування будівель торгівлі
---	---

Обліковий номер масиву, до складу якого входить земельна ділянка	-----
--	-------

Обліковий номер території, на якій розташовані земельні ділянки, необхідні для розміщення об'єктів, щодо яких відповідно до закону може здійснюватися примусове відчуження земельних ділянок з мотивів суспільної необхідності, до складу якої входить земельна ділянка	-----
---	-------

Обліковий номер функціональної зони, до складу якої входить земельна ділянка	-----
--	-------



Обліковий номер контуру об'єкта будівництва та закінченого будівництвом об'єкта, розташованого на земельній ділянці	-----
Обліковий номер меліоративної мережі, складової частини меліоративної мережі, яка забезпечує гідротехнічну меліорацію відповідної земельної ділянки	-----
Обліковий номер об'єкта інженерної інфраструктури, що належить до складу відповідної меліоративної мережі, складової частини меліоративної мережі	-----
Площа земельної ділянки, гектарів	0.0111
Нормативна грошова оцінка, гривень	612156.67
Дата проведення нормативної грошової оцінки	31.01.2024
Скасований кадастровий номер (номери), у разі коли земельна ділянка створена в результаті поділу/об'єднання	-----

Відомості про державну реєстрацію земельної ділянки

Інформація про документацію із землеустрою, на підставі якої здійснена державна реєстрація земельної ділянки	Проект землеустрою щодо відведення земельних ділянок, 16.02.2022; Товариство з обмеженою відповідальністю "Деметра плюс", Восколович Віталій Валентинович
Орган, який зареєстрував земельну ділянку	Відділ № 3 Управління надання адміністративних послуг Головного управління Держгеокадастру у Кіровоградській області
Дата державної реєстрації земельної ділянки	01.06.2022



Відомості про право власності / право постійного користування внесені до Поземельної книги, крім відомостей про речові права, що виникли після 1 січня 2013 року

Вид права	-----
Інформація про власників (користувачів) земельної ділянки	
Прізвище, власне ім'я, по батькові (за наявності)/найменування	-----
Громадянство	-----
Реквізити документа, що посвідчує особу	-----
Податковий номер/номер та серія (за наявності) паспорта фізичної особи	-----
Унікальний номер запису в Єдиному державному демографічному реєстрі (за наявності)	-----
Місце проживання/ місцезнаходження	-----
Частка у спільній власності	-----
Документ, який є підставою для виникнення права	-----
Документ, що посвідчує право	-----

Відомості про оренду, суборенду згідно з Державним реєстром земель

Стан відомостей	актуальні
Орендар:	
Прізвище, власне ім'я, по батькові (за наявності)/найменування	-----
Громадянство	-----
Реквізити документа, що посвідчує особу	-----
Податковий номер/номер та серія (за наявності) паспорта фізичної особи	-----
Унікальний номер запису в Єдиному державному демографічному реєстрі (за наявності)	-----
Місце проживання/ місцезнаходження	-----



Площа земельної ділянки, -----
переданої в оренду
Орган, що здійснив державну -----
реєстрацію речового права
Дата державної реєстрації речового -----
права
Строк дії речового права -----

Суборендар:

Прізвище, власне ім'я, по батькові -----
(за наявності)/найменування
Громадянство -----
Реквізити документа, що посвідчує -----
особу
Податковий номер/номер та серія -----
(за наявності) паспорта фізичної
особи
Унікальний номер запису -----
в Єдиному державному
демографічному реєстрі (за
наявності)
Місце проживання/ -----
місцезнаходження
Площа земельної ділянки (її -----
частини), переданої в суборенду
Обліковий номер частини -----
земельної ділянки, на яку
поширюється дія договору
суборенди
Орган, що здійснив державну -----
реєстрацію речового права
Дата державної реєстрації речового -----
права
Строк дії речового права -----
Додаткові відомості -----

Відомості про земельний сервітут згідно з Державним реєстром земель

Стан відомостей актуальні
Вид сервітуту -----
Площа земельної ділянки (її -----
частини), на яку поширюється дія
сервітуту



Обліковий номер земельної ділянки (її частини), на яку поширюється дія сервітуту	-----
Підстава для встановлення земельного сервітуту	-----
Орган, що здійснив державну реєстрацію сервітуту	-----
Дата державної реєстрації сервітуту	-----
Строк дії сервітуту	-----
Додаткові відомості	-----

Відомості про обмеження у використанні земельної ділянки

Вид обмеження у використанні земельної ділянки	Охоронна зона навколо інженерних комунікацій
Обліковий номер частини земельної ділянки, на яку поширюється дія обмеження у використанні земельної ділянки	-----
Площа земельної ділянки (її частини), на яку поширюється дія обмеження	0.0010 гектарів
Підстава для виникнення обмеження у використанні земельної ділянки	Закон ДБН В.2.5–75:2013 "Каналізація зовнішні мережі та споруди", затверджені наказом Міністерства регіонального розвитку, будівництва та житлово–комунального господарства України від 08.04.2013 №134 та №410 28.08.2013
Орган, що здійснив державну реєстрацію обмеження	-----
Дата державної реєстрації обмеження	-----
Строк дії обмеження	безстроково
Вид обмеження у використанні земельної ділянки	Охоронна зона навколо інженерних комунікацій
Обліковий номер частини земельної ділянки, на яку поширюється дія обмеження у використанні земельної ділянки	-----
Площа земельної ділянки (її частини), на яку поширюється дія обмеження	0.0031 гектарів



Підстава для виникнення обмеження у використанні земельної ділянки	Закон ДБН В.2.5–75:2013 "Каналізація зовнішні мережі та споруди", затверджені наказом Міністерства регіонального розвитку, будівництва та житлово–комунального господарства України від 08.04.2013 №134 та №410 28.08.2013
Орган, що здійснив державну реєстрацію обмеження	-----
Дата державної реєстрації обмеження	-----
Строк дії обмеження	безстроково
Вид обмеження у використанні земельної ділянки	Охоронна зона навколо інженерних комунікацій
Обліковий номер частини земельної ділянки, на яку поширюється дія обмеження у використанні земельної ділянки	-----
Площа земельної ділянки (її частини), на яку поширюється дія обмеження	0.0084 гектарів
Підстава для виникнення обмеження у використанні земельної ділянки	Закон ДБН В.2.5–39–2008 "Теплові мережі" затверджені наказом Мінрегіонбуду № 568 09.12.2008
Орган, що здійснив державну реєстрацію обмеження	-----
Дата державної реєстрації обмеження	-----
Строк дії обмеження	безстроково

Інформація про документи, на підставі яких відомості про обмеження у використанні земель внесені до Державного земельного кадастру

Реквізити заяви про державну реєстрацію обмеження у використанні земель	-----
Прізвище, власне ім'я та по батькові (за наявності)/ найменування заявника	-----
Інформація про документи, на підставі яких внесені відомості про обмеження у використанні земель	-----

Відомості про заходи щодо охорони земель і ґрунтів

Назва та напрям заходу	-----
------------------------	-------



Площа -----
Товщина родючого шару ґрунту, у
тому числі об'єм ґрунтової маси -----
Кошторисна вартість -----
запроектованих робіт -----
Строки проведення -----
Інформація про документи, -----
на підставі яких передбачено
здійснення заходу щодо охорони
земель і ґрунтів -----

Відомості про ділянки надр, надані у користування відповідно до спеціальних дозволів на користування надрами та актів про надання гірничих відводів, одержаних в порядку інформаційної взаємодії між Державним земельним кадастром, Держгеонадрами та Держпраці (за наявності)

Реєстраційний номер спеціального -----
дозволу на користування надрами -----
Дата видачі спеціального дозволу -----
на користування надрами -----
Підстава для надання спеціального -----
дозволу на користування надрами -----
Вид користування надрами -----
Відомості про ділянку надр, що -----
надається у користування -----
Площа ділянки надр, що надається -----
у користування -----
Вид корисної копалини -----
Відомості про особу, якій
надано спеціальний дозвіл на
користування надрами:
Прізвище, власне ім'я та -----
по батькові (за наявності)/
найменування -----
Реєстраційний номер облікової -----
картки платника податків/ серія
(за наявності) та номер паспорта
фізичної особи/код згідно з
ЄДРПОУ -----
Строк дії спеціального дозволу на -----
користування надрами -----
Документ, який засвідчує надання -----
гірничого відводу -----



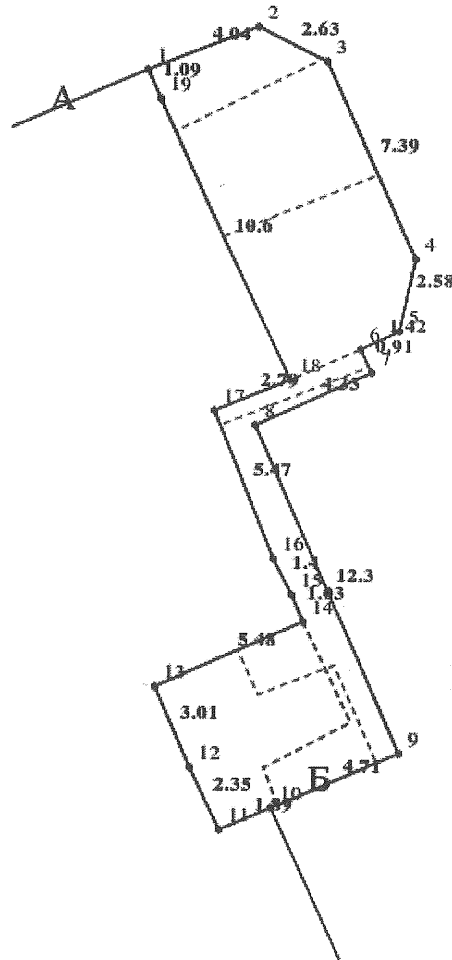
Відомості про користувача
гірничого відводу (за наявності)
Найменування/ прізвище, власне -----
ім'я та по батькові (за наявності)
Мета надання гірничого відводу -----
Площа проекції гірничого відводу -----
Строк дії акта про надання -----
гірничого відводу



Додаток
до витягу з Державного земельного кадастру
про земельну ділянку
від 07.02.2024 р. № НВ-0000298772024

Кадастровий номер земельної ділянки 8000000000:66:157:0003

КАДАСТРОВИЙ ПЛАН ЗЕМЕЛЬНОЇ ДІЛЯНКИ



Масштаб 1: 250



Умовні позначення:

Опис меж:

Від А до Б Землі, не надані у власність чи користува
Від Б до А Мале приватне підприємство
"МРІЯ-93" (кадастровий номер 8000000000:66:157:0



КООРДИНАТИ ПОВОРОТНИХ ТОЧОК МЕЖ ЗЕМЕЛЬНОЇ ДІЛЯНКИ

Номер точки	Назва точки	Відстань (метрів)	Координати (м)	
			X	Y

Місце розташування		м.Київ, Дніпровський район, вулиця Миропільська, 13-б
Цільове призначення	Категорія земель	Землі житлової та громадської забудови
	Код цільового призначення	03.07 Для будівництва та обслуговування будівель торгівлі
Площа, гектарів		0.0111
Відомості про перенесення в натуру (на місцевість) меж	охоронних зон, прибережних захисних смуг і пляжних зон, зон санітарної охорони, санітарно-захисних зон і зон особливого режиму використання земель (за наявності)	-----
	земельної ділянки (у разі формування земельної ділянки)	-----
	частини земельної ділянки, на якій може проводитися гідротехнічна меліорація (за наявності)	-----
Відомості про контури об'єктів нерухомого майна, меліоративних мереж, складових частин меліоративних мереж та точки водовиділу, розташовані на земельній ділянці (за наявності)		-----
Відомості про встановлені межові знаки (у разі формування земельної ділянки)		-----

Розробник документації із землеустрою:

Товариство з обмеженою відповідальністю
"Деметра плюс", Восколович Віталій Валентинович
(прізвище, власне ім'я, по батькові (за наявності) фізичної особи / найменування юридичної особи)



ЕКСПЛІКАЦІЯ ЗЕМЕЛЬНИХ УГІДЬ

Всього земель, га	У тому числі за земельними угіддями, га:		
	Землі під соціально-культурними об'єктами	Землі під соціально-культурними об'єктами	Землі під соціально-культурними об'єктами
1	2	3	4
Площа земельної ділянки, га 0.0111	0.0025	0.0062	0.0024





**Заступник міського голови –
секретар Київської міської ради**

Терентьєву М. О. *Товбіаєву В.Р.*
Положишник В. О.

Прошу розглянути проєкт рішення від 16.02.2024
№ 08/231 - 224/ПР в установленому порядку.

Омельченко А. В.

Для контролю за проходженням та тиражування.

Мондрівському В.М.

Володимир БОНДАРЕНКО

“16” лютого 2024 року
№ 08/231 – 224/ПР

08/231-224/ПР
16.02.2024



УКРАЇНА

ВИКОНАВЧИЙ ОРГАН КИЇВСЬКОЇ МІСЬКОЇ РАДИ
(КИЇВСЬКА МІСЬКА ДЕРЖАВНА АДМІНІСТРАЦІЯ)

ДЕПАРТАМЕНТ ЗЕМЕЛЬНИХ РЕСУРСІВ

вул. Хрещатик, 32-а, м. Київ, 01001 тел. (044) 202 78 15

Контактний центр міста Києва (044) 15 51 E-mail: kyivland@kyivcity.gov.ua Код ЄДРПОУ 26199097

16.02.2024 № 05715-СЛ-62142

Заступнику міського голови-
секретарю Київської міської ради
Володимиру БОНДАРЕНКУ

Шановний Володимире Володимировичу!

Департамент земельних ресурсів виконавчого органу Київської міської ради (Київської міської державної адміністрації) відповідно до пункту 3 статті 26 Регламенту Київської міської ради, затвердженого рішенням Київської міської ради від 04.11.2021 № 3135/3176, направляє проект рішення Київської міської ради «Про передачу МАЛОМУ ПРИВАТНОМУ ПІДПРИЄМСТВУ «МРІЯ-93» земельної ділянки в оренду для експлуатації та обслуговування нежилої будівлі торговельно-побутового комплексу на вул. Миропільській, 13-б у Дніпровському районі міста Києва» (справа № 511139746) для подальшого опрацювання.

Додатки:

- проект рішення Київської міської ради до справи № 511139746 на 3 арк. в 1 примірнику;
- пояснювальна записка до справи № 511139746 на 3 арк. в 1 примірнику;
- витяг з бази даних міського земельного кадастру на 1 арк. в 1 примірнику;
- матеріали супутникової фотозйомки на 1 арк. в 1 примірнику;
- проект землеустрою щодо відведення земельної ділянки 1 книга в 1 примірнику;
- витяг з Державного земельного кадастру про земельну ділянку від 07.02.2024 № НВ-0000298772024 на 6 арк. в 1 примірнику;
- інформаційні довідки з Державного реєстру речових прав на нерухоме майно від 07.02.2024 № 364852996 та № 364868157 на 4 арк. в 1 примірнику;
- заява малого приватного підприємства «МРІЯ-93» від 30.01.2024 № 68096-008250205-031-03 на 8 арк. в 1 примірнику.


З повагою

Директор

Валентина ПЕЛИХ

Текст проєкту рішення у паперовому вигляді відповідає проєкту в електронному вигляді на USB носії.

**Начальник другого відділу
управління землеустрою
Департаменту земельних ресурсів
виконавчого органу Київської міської ради
(Київської міської державної адміністрації)**



Станіслав КОРОСТІЙ