



КИЇВСЬКА МІСЬКА РАДА

III СЕСІЯ VII СКЛИКАННЯ

РІШЕННЯ

№ _____

Про надання статусу скверу земельній ділянці орієнтовною площею 1,30 га (земельна ділянка комунальної власності територіальної громади міста Києва) на вул. Івана Крамського, 10 у Святошинському районі м. Києва

ПРОЕКТ

Відповідно до статі 19 Земельного кодексу України, пункту 34 частини першої статті 26 Закону України «Про місцеве самоврядування в Україні», статті 7, статей 51-53 Закону України „Про природно-заповідний фонд України” та з метою раціонального використання і збереження зелених насаджень і приведення його до вимог чинного законодавства, а також враховуючи численні звернення громадян, Київська міська рада

ВИРІШИЛА:

1. Надати земельній ділянці орієнтовною площею, 1,30 га на вулиці Івана Крамського, 10 у Святошинському районі статус скверу.

2. Внести зміни до Програми розвитку зеленої зони м. Києва до 2010 року та концепції формування зелених насаджень в центральній частині міста, затверджених рішенням Київської міської ради від 19.07.2005 № 806/3381 та продовжених на період до 2015 року рішенням Київської міської ради від 27.11.2009 № 714/2783 (таблиця 2 „Озеленені території загального користування м. Києва, що відповідають типологічним ознакам та планувальним вимогам), додавши земельну ділянку, визначену пунктом 1 цього рішення, до переліку скверів Святошинського району м. Києва.

3. Комунальному підприємству по утриманню зелених насаджень Святошинського району м. Києва здійснити організаційно-правові заходи щодо оформлення права постійного користування земельною ділянкою орієнтовною площею 1,30 га на вул. Івана Крамського, 10 у Святошинському районі м. Києва.

4. Комунальному підприємству по утриманню зелених насаджень Святошинського району м. Києва здійснити організаційно-правові заходи щодо благоустрою земельної ділянки орієнтовною площею 1,30 на вул. Івана Крамського, 10 у Святошинському районі м. Києва.

5. Виконавчому органу Київської міської ради (Київській міській державній адміністрації) проінформувати Святошинську районну у місті Києві державну адміністрацію про прийняття цього рішення.

6. Це рішення офіційно оприлюднити в газеті Київської міської ради „Хрещатик”.

7. Контроль за виконанням цього рішення покласти на постійну комісію Київської міської ради з питань екологічної політики, на постійну комісію Київської міської ради з питань містобудування, архітектури та землекористування.

Київський міський голова

В.Кличко

ПОДАННЯ:

Київський міський голова

В. Кличко

Керівник апарату

В. Бондаренко

ПОГОДЖЕНО:

Постійна комісія Київської міської ради з питань містобудування, архітектури та землекористування

Голова

В. Прокопів

Секретар

Д. Гордон

Постійна комісія Київської міської ради з питань екологічної політики

Голова

Р. Андрійко

Секретар

С. Костюк

Начальник управління правового забезпечення діяльності Київської міської ради

В. Державін

Директор Департаменту земельних ресурсів

О. Поліщук

Директор Департаменту міського благоустрою та збереження природного середовища

Д. Білоперковець
Мавязнов Д.

Заступник голови

Голова Святошинської районної в м. Києві державної адміністрації

І. Сагайдак

Генеральний директор КО «Київзеленбуд»

С. Симонов

Додаток

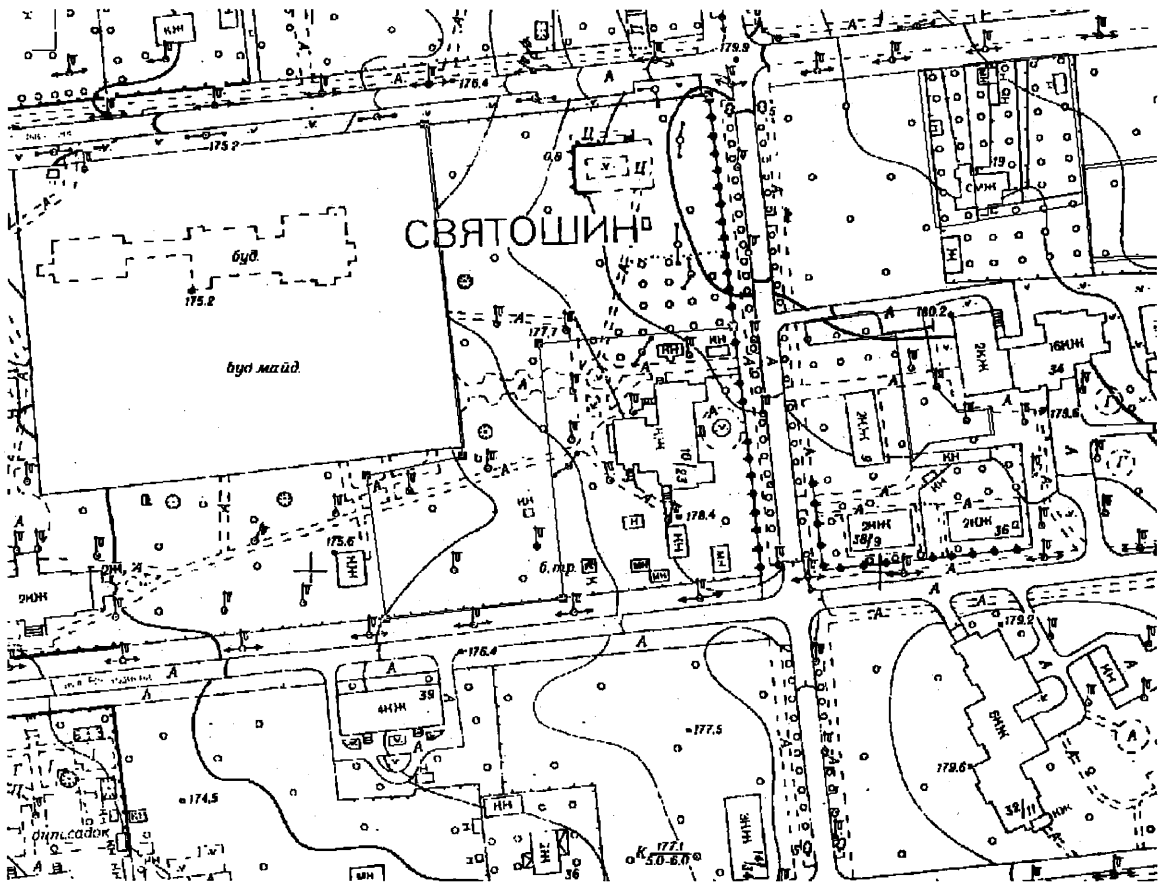
до рішення Київської міської ради

від _____ № _____

План-схема
земельної ділянки, якій надається статус скверу

адреса земельної ділянки - м. Київ, р-н Святошинський, вул. Івана Крамського, 10

орієнтовна площа земельної ділянки – 1.30 га



ПОЯСНЮВАЛЬНА ЗАПИСКА

до проекту рішення Київської міської ради

„Про надання статусу скверу земельній ділянці орієнтовною площею 1,30 га (земельна ділянка комунальної власності територіальної громади міста Києва) на вул. Івана Крамського, 10 у Святошинському районі м. Києва”

1. Обґрунтування необхідності прийняття рішення

Даний проект рішення має на меті благоустрій та збереження зелених насаджень на зазначеній земельній ділянці, що є місцем відпочинку мешканців Святошинського району м. Києва. Неодноразово місцеві мешканці звертались до Київської ради з проханням надати зазначеній території статус скверу, для збереження зелених насаджень в Святошинському районі м. Києва.

2. Мета і завдання прийняття рішення

Метою і завданням даного проекту рішення є врахування інтересів мешканців міста Києва та збереження зелених насаджень на земельній ділянці на вул. Івана Крамського, 10 у Святошинському районі міста Києва.

3. Загальна характеристика і основні положення рішення

Проект рішення передбачає:

Надати земельній ділянці орієнтовною площею, 1,30 га на вулиці Івана Крамського, 10 у Святошинському районі статус скверу.

Внести зміни до Програми розвитку зеленої зони м. Києва до 2010 року та концепції формування зелених насаджень в центральній частині міста, затверджених рішенням Київської міської ради від 19.07.2005 № 806/3381 та продовжених на період до 2015 року рішенням Київської міської ради від 27.11.2009 № 714/2783 (таблиця 2 „Озеленені території загального користування м. Києва, що відповідають типологічним ознакам та планувальним вимогам), додавши земельну ділянку, визначену пунктом 1 цього рішення, до переліку скверів Святошинського району м. Києва.

Комунальному підприємству по утриманню зелених насаджень Святошинського району м. Києва здійснити організаційно-правові заходи щодо оформлення права постійного користування земельною ділянкою орієнтовною площею 1,30 га на вул. Івана Крамського, 10 у Святошинському районі м. Києва.

Комунальному підприємству по утриманню зелених насаджень Святошинського району м. Києва здійснити організаційно-правові заходи щодо благоустрою земельної ділянки орієнтовною площею 1,30 на вул. Івана Крамського, 10 у Святошинському районі м. Києва.

Виконавчому органу Київської міської ради (Київській міській державній адміністрації) проінформувати Святошинську районну у місті Києві державну адміністрацію про прийняття цього рішення.

4. Стан нормативно-правової бази у даній сфері правового регулювання.

Стаття 19 Земельного кодексу України, пункт 34 частини першої статті 26 Закону України «Про місцеве самоврядування в Україні», статті 7, статей 51-53 Закону України „Про природно-заповідний фонд України”.

5. Фінансово-економічне обґрунтування.

Реалізація проекту рішення здійснюється в межах бюджетного фінансування КО зеленого будівництва та експлуатації зелених насаджень міста „Київзеленбуд”.

6. Прогноз соціально-економічних та інших наслідків прийняття рішення.


Прийняття зазначеного рішення дасть змогу берегти зелену зону та природне середовище, створить місце відпочинку мешканцям прилеглих територій та зробить місто більш привабливим.

Доповідач на пленарному засіданні

Відповідальний за супроводження проекту рішення Київський міський голова Кличко Віталій Володимирович.

Доповідачем проекту рішення на пленарному засіданні Київради є Київський міський голова Кличко Віталій Володимирович та співдоповідач депутат Київради Дворніков Віктор Металович.

Керівник апарату




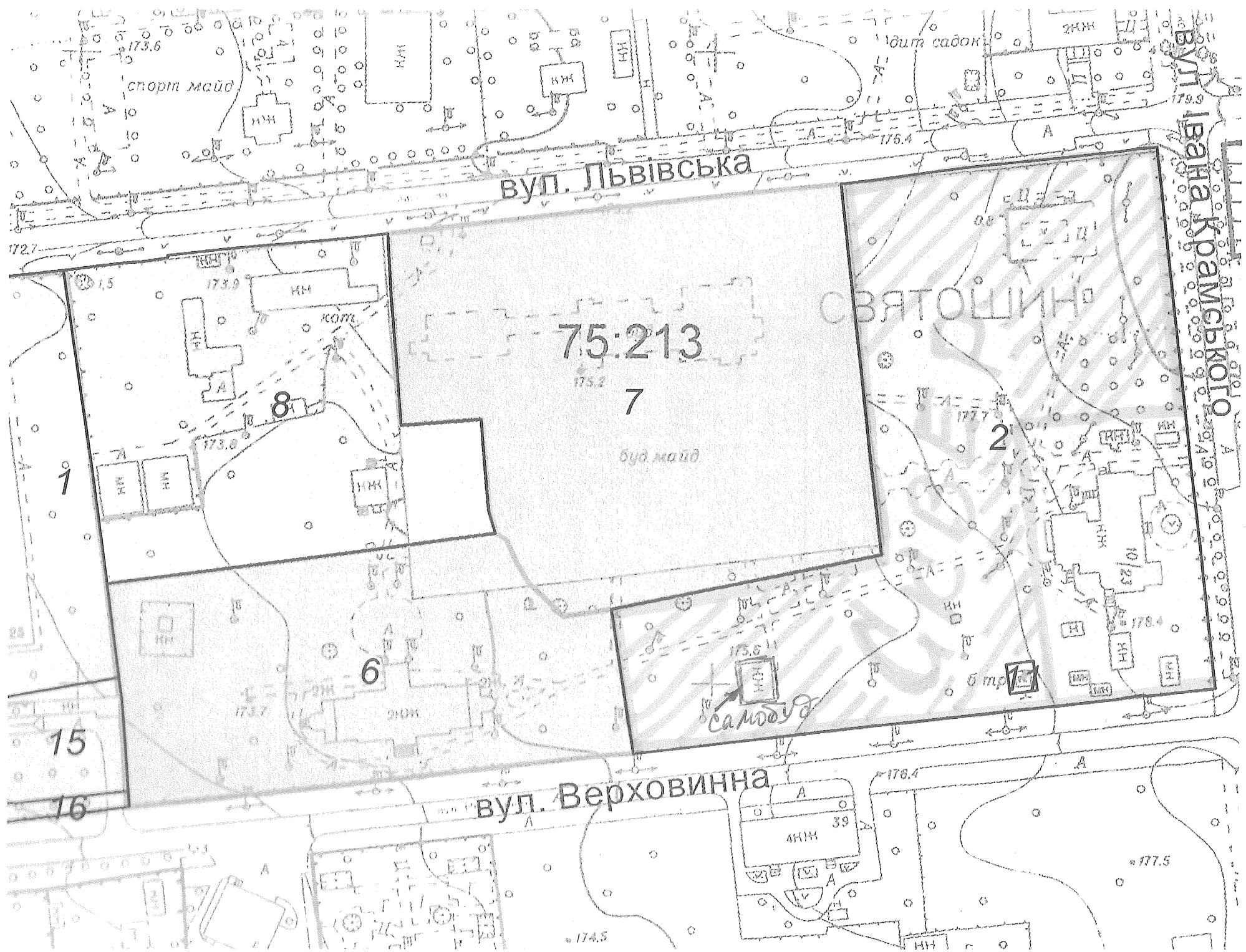
В. Бондаренко

ПОРІВНЯЛЬНА ТАБЛИЦЯ

до проекту рішення Київради „Про надання статусу скверу земельній ділянці орієнтовною площею 1,30 га (земельна ділянка комунальної власності територіальної громади міста Києва) на вул. Івана Крамського, 10 у Святошинському районі м. Києва”

Рішення Київської міської ради від 19.07.2005 №806/3381 «Про затвердження Програми розвитку зеленої зони м. Києва до 2010 року та концепції формування зелених насаджень в центральній частині міста»			
Чинна редакція		Запропонована редакція	
позиція розділу "Святошинський район" таблиці 2 "Озеленені території загального користування м. Києва, що відповідають типологічним ознакам та планувальним вимогам" додатка до рішення Київської міської ради від 19 липня 2005 р. №806/3381		позиція розділу "Святошинський район" таблиці 2 "Озеленені території загального користування м. Києва, що відповідають типологічним ознакам та планувальним вимогам" додатка до рішення Київської міської ради від 19 липня 2005 р. №806/3381	
N по експл.	Назва об'єкту	Площа (га) за даними аналізу	Примітки
	Святошинський район		
	<i>Сквери</i>		
	Позиція відсутня		
	Разом:	38,56	
	Всього:	320,66	у т. ч. 86,36 га - акваторія
N по експл.	Назва об'єкту	Площа (га) за даними аналізу	Примітки
	Святошинський район		
	<i>Сквери</i>		
	вул. Івана Крамського, 10	1,3	
	Разом:	39,86	
	Всього:	321,96	у т. ч. 86,36 га - акваторія





вул. Львівська

75:213

7

буд. майд.

СВЯТОШИНО

вул. Івана Крамського

вул. Верховинна

самобуд.

спорт майд.

дит. садок

1

2

6

15

16

4КМ 39

173.6

173.9

173.9

173.7

175.2

173.6

176.4

178.9

178.4

176.4

177.5

174.5

РЕЄСТР ЗЕМЕЛЬНИХ ДІЛЯНОК**Черговий план.**

Код ділянки	Землекористувачі	Адреса ділянки	Опис ділянки	Вид права	Дата закінч. права
75:213:001	Управління освіти Святошинської районної у місті Києві державної адміністрації	вул. Львівська, 25	Гімназія східних мов N 1		
75:213:002	Центральна районна поліклініка Святошинського району міста Києва	вул. Івана Крамського, 10	лікарняні будівлі та споруди		
75:213:006	Приватне підприємство "Виробничо-комерційна фірма "ДІВОС"	вул. Івана Крамського, 10, корп. 6		Оренда на 25 років	26.06.2026
75:213:007	Товариство з обмеженою відповідальністю "Інститут розвитку людини" (Інститут інвалідів)	вул. Івана Крамського, 10		Оренда на 15 років	29.07.2019
75:213:008	Центральна районна поліклініка Святошинського району міста Києва	вул. Івана Крамського, 10	лікарняні будівлі та споруди		
75:213:011	Філія кабельні мережі "Київенерго"	вул. Івана Крамського, 10/23	З-ТП 153		
75:213:015	Приватний вищий навчальний заклад "Київський університет"Східний світ"	вул. Верховинна, 44			
75:213:016	Землі не надані у власність чи користування				

2



**Заступник міського голови –
секретар Київської міської ради**

Андрійку Р.Ю.
Прокопіву В.В.
Державіну В.В.

Прошу розглянути проект рішення від 08.09.2015
№ 08/231-2188/ПР в установленому порядку.

Дутці Л.Я.

Для контролю за проходженням та тиражування.

Юнаковій С.М.
Рябікіну П.Б. - до відома

О.РЕЗНИКОВ

“08” вересня 2015 року
№ 08/231 – 2188/ПР

08/231-2188/DP
08.09.2015



УКРАЇНА

**ВИКОНАВЧИЙ ОРГАН КИЇВСЬКОЇ МІСЬКОЇ РАДИ
(КИЇВСЬКА МІСЬКА ДЕРЖАВНА АДМІНІСТРАЦІЯ)**

вул. Хрещатик, 36, м. Київ, 01044, тел. (044) 202-76-90, 202-71-17, факс 202-76-41, Call-центр (044) 15-51
E:mail: kmda@kma.gov.ua Код ЄДРПОУ 00022527

08.09.2015 № 009-679р

на № _____ від _____

Заступнику міського голови —
секретарю Київської міської ради
Резнікову О.Ю.

Шановний Олексію Юрійовичу!

Виконавчий орган Київської міської ради (Київська міська державна адміністрація) підготував проект рішення Київської міської ради “Про надання статусу скверу земельній ділянці орієнтовною площею 1,3 га (земельна ділянка комунальної власності територіальної громади міста Києва) на вул. Івана Крамського, 10 у Святошинському районі м.Києва” та направляє для подальшого розгляду у відповідних комісіях Київської міської ради, відповідно до регламенту Київської міської ради, затвердженого рішенням Київради від 12.11.2014 №351/351.

З повагою

Керівник апарату

В.Бондаренко

074474

