



08/231-2183/1P
19.09.2017

КИЇВСЬКА МІСЬКА РАДА

V сесія VIII скликання

РІШЕННЯ

№ _____

Про відмову у наданні дозволу на розроблення проекту землеустрою щодо відведення земельної ділянки громадянину Назаренку Віталію Васильовичу біля вул. Павла Потоцького у Солом'янському районі м. Києва для будівництва і обслуговування жилого будинку, господарських будівель і споруд

Київська міська рада
Департамент
земельних ресурсів
Код земельної ділянки:

72:504:0171

Проект рішення (екз.1)
ПР-14157
від 15.09.2017 до справи

K-31221



Розглянувши клопотання про надання дозволу на розроблення проекту землеустрою щодо відведення земельної ділянки громадянину Назаренку Віталію Васильовичу біля вул. Павла Потоцького у Солом'янському районі м. Києва та додані документи, враховуючи, що до клопотання не додано нотаріально посвідчену згоду власника (власників) існуючої садиби, передбаченої пункту 4.13 та додатком 2 рішення Київської міської ради від 20.04.2017 № 241/2463 «Про затвердження Порядку набуття прав на землю із земель комунальної власності у місті Києві», оскільки під зазначену на графічних матеріалах потрапляє земельна ділянка, яка є існуючою садибою, керуючись статтями 9, 118 Земельного кодексу України, Законом України „Про внесення змін до деяких законодавчих актів України щодо розмежування земель державної та комунальної власності”, пунктом 34 частини 1 статті 26 Закону України „Про місцеве самоврядування в Україні”, Київська міська рада

ВИРІШИЛА:

1. Відмовити у наданні дозволу на розроблення проекту землеустрою щодо відведення земельної ділянки громадянину Назаренку Віталію Васильовичу біля вул. Павла Потоцького у Солом'янському районі м. Києва орієнтовною площею 0,07 га (земельна ділянка комунальної власності територіальної громади міста Києва) у власність для будівництва і обслуговування жилого будинку, господарських будівель і споруд (К-31221).


2. Контроль за виконанням цього рішення покласти на постійну комісію Київської міської ради з питань містобудування, архітектури та землекористування.

Київський міський голова

В.Кличко


ПОДАННЯ:

Заступник голови
Київської міської державної адміністрації




О. Спасибко

Директор
Департаменту земельних ресурсів
виконавчого органу Київської міської ради
(Київської міської державної адміністрації)



О. Поліщук

Начальник управління аналітично-правової роботи
Департаменту земельних ресурсів
виконавчого органу Київської міської ради
(Київської міської державної адміністрації)



А. Гавриш

ПОГОДЖЕНО:

Постійна комісія Київської міської ради
з питань містобудування, архітектури та землекористування

Голова комісії

О. Міщенко

Секретар комісії

І. Картавий

Начальник управління
правового забезпечення діяльності
Київської міської ради

В. Слончак

ПОЯСНЮВАЛЬНА ЗАПИСКА

№ ПЗ-26518 від 05.09.2017

до проекту рішення Київської міської ради:
**Про відмову у наданні дозволу на розроблення проекту
землеустрою щодо відведення земельної ділянки
громадянина Назаренку Віталію Васильовичу біля вул.
Павла Потоцького у Солом'янському районі м. Києва
для будівництва і обслуговування жилого будинку,
господарських будівель і споруд**

До справи
№ К-31221



1. Фізична особа:

Назва **Назаренко Віталій Васильович**
Клопотання **від 19.08.2017 № К-31221**

2. Відомості про земельну ділянку (кадастровий № 8000000000:72:504:0171к)

Місце розташування (адреса) **м. Київ, р-н Солом'янський, біля вул.Павла Потоцького
Жуляни**
Площа **0,07 га**
Вид та термін користування **Власність**
Вид використання **для будівництва і обслуговування жилого будинку,
господарських будівель і споруд**

3. Обґрунтування прийняття рішення

На клопотання зацікавленої особи відповідно до ст. 9, 118 Земельного кодексу України та Порядку набуття прав на землю із земель комунальної власності у місті Києві, затвердженого рішенням Київради від 20.04.2017 № 241/2463, Департаментом земельних ресурсів виконавчого органу Київської міської ради (Київської міської державної адміністрації) розроблено проект рішення Київської міської ради.

4. Мета прийняття рішення.

Метою прийняття рішення є дотримання вимог ст. 9, 118 Земельного кодексу України.

5. Особливі характеристики ділянки.

Наявність будівель і споруд на ділянці:
Вільна від капітальної забудови

Інші особливості:

Під зазначену на графічних матеріалах територію потрапляє декілька земельних ділянок, які обліковуються за громадянами на підставі матеріалів по встановленню зовнішніх меж землекористувань.

На одній з яких, розташований житловий будинок (під графічні матеріали потрапляє частина ділянки, вільна від забудови). Тобто, вказана земельна ділянка є цілим домоволодінням – існуючою садибою.

Пунктом 4.13 Порядку набуття прав на землю із земель комунальної власності у місті Києві, затвердженого рішенням Київської міської ради від 20.04.2017 № 241/2463, встановлено, що у разі намірів щодо відведення земельної ділянки за рахунок існуючої садиби до клопотання додається нотаріально посвідчена згода власника (власників) цієї садиби.

Таким чином, заявником не додані до клопотання матеріали та документи, визначені додатком 2 рішення Київської міської ради від 20.04.2017 № 241/2463 «Про затвердження Порядку набуття прав на землю із земель комунальної власності у місті Києві» та повинні бути додані відповідно до пункту 4.13, а саме:

- нотаріально посвідчена письмова згода землекористувача на вилучення земельної ділянки / частини земельної ділянки, на припинення права користування земельною ділянкою / частиною земельної ділянки, на розірвання договору оренди земельної ділянки, надана у встановленому законом порядку.

Відповідно до детального плану території мікрорайону Жуляни, затвердженого рішенням Київської міської ради від 14.06.2007 № 796/1457, та Генерального плану міста Києва, затвердженого рішення Київської міської ради від 28.03.2002 № 370/1804, територія за функціональним призначенням відноситься до території житлової садибної забудови. Земельна ділянка не потрапляє до зеленої зони.

Громадянин Назаренко Віталій Васильович є учасником бойових дій (посвідчення від 05.07.2017 серія УБД № 181926).

6. Стан нормативно-правової бази у даній сфері правового регулювання.

Загальні засади та порядок відмови у наданні дозволу на розроблення документації із землеустрою визначено ст. 9, 118 Земельного кодексу України.

7. Фінансово-економічне обґрунтування.


Реалізація рішення не потребує додаткових витрат міського бюджету.

8. Прогноз соціально-економічних та інших наслідків прийняття рішення.

Рішення не тягне за собою жодних соціально-економічних та інших наслідків.

Доповідач: директор Департаменту земельних ресурсів Поліщук О.Г.

Директор Департаменту
земельних ресурсів



Поліщук О.Г.




**Заступник міського голови –
секретар Київської міської ради**

Міщенко О.Г.
Слончаку В.В.

Прошу розглянути проект рішення від 19.09.2017
№08/231-2183/ПР в установленому порядку.

Пихтіній О.М.

Для контролю за проходженням та тиражування.



В. ПРОКОПІВ

“19” вересня 2017 року
№ 08/231 – 2183/ПР

08/231-2183/178
19. 09. 2017



ВИКОНАВЧИЙ ОРГАН КИЇВСЬКОЇ МІСЬКОЇ РАДИ
(КИЇВСЬКА МІСЬКА ДЕРЖАВНА АДМІНІСТРАЦІЯ)

ДЕПАРТАМЕНТ ЗЕМЕЛЬНИХ РЕСУРСІВ

вул. Хрещатик, 32-а, м. Київ, 01601, тел. (044) 279-58-72, ф. (044) 288-07-57,
КБУ "Контактний центр міста Києва" (044) 15-51, E-mail: dzr@kievcity.gov.ua Код ЄДРПОУ 26199097

19. 09. 2017 № 057052- 16336
на № _____ від _____

Заступнику міського голови –
секретарю Київради
В. ПРОКОПІВУ

Шановний Володимире Володимировичу!

Департамент земельних ресурсів виконавчого органу Київської міської ради (Київської міської державної адміністрації) підготував проект рішення Київської міської ради "Про відмову у наданні дозволу на розроблення проекту землеустрою щодо відведення земельної ділянки громадянину Назаренку Віталію Васильовичу біля вул. Павла Потоцького у Солом'янському районі м. Києва для будівництва і обслуговування жилого будинку, господарських будівель і споруд" (справа К-31221) та направляє для подальшого розгляду у відповідних комісіях Київської міської ради, відповідно до регламенту Київської міської ради, затвердженого рішенням Київради від 07.07.2016 № 579/579.

З повагою
Директор

О. Поліщук