



08/231-2145/MP
14.09.2017

КИЇВСЬКА МІСЬКА РАДА

V СЕСІЯ VIII СКЛИКАННЯ

РІШЕННЯ

ПРОЕКТ

№

**Про надання статусу скверу
земельній ділянці, що
знаходиться за адресою:
Русанівська набережна, 6,
літера А у Дніпровському
районі міста Києва**

Керуючись Земельним кодексом України, відповідно до пункту 34 частини першої статті 26 Закону України «Про місцеве самоврядування в Україні», пункту 9 частини першої статті 2 Закону України «Про регулювання містобудівної діяльності», статей 20, 21 Закону України «Про благоустрій населених пунктів», Правил утримання зелених насаджень у населених пунктах України затверджених наказом Міністерства будівництва, архітектури та житлово-комунального господарства України від 10.04.2006 № 105 «Про затвердження Правил утримання зелених насаджень у населених пунктах України», з метою раціонального використання земель територіальної громади міста Києва, забезпечуючи збереження відповідного рівня зелених насаджень у столиці та з метою їх належного утримання, беручи до уваги бажання представників територіальної громади міста Києва у підвищенні рекреаційного потенціалу міста Києва, збільшуючи площі зелених насаджень та озеленення в цілому по столиці України, Київська міська рада

ВИРІШИЛА:

1. Надати статус скверу земельній ділянці площею 0,41 га, що знаходиться за адресою: Русанівська набережна, 6, літера А у Дніпровському районі міста Києва відповідно до додатку до цього рішення (план-схеми, що додається).

2. Комунальному підприємству по утриманню зелених насаджень Дніпровського району м.Києва в установленому порядку:

2.1. Здійснити організаційно-правові заходи щодо оформлення права постійного користування земельною ділянкою, визначеною пунктом 1 цього рішення.

2.2. У місячний термін з дня набрання чинності рішення Київської міської ради щодо землевідводу (надання у користування) земельної ділянки визначеної у п.1 цього рішення вжити заходів щодо державної реєстрації речових прав на земельну ділянку, визначену пунктом 1 цього рішення.

3. Київському комунальному об'єднанню зеленого будівництва та експлуатації зелених насаджень міста «КИЇВЗЕЛЕНБУД»:

3.1. Здійснити організаційно-правові заходи щодо благоустрою земельної ділянки, визначеної у пункті 1 цього рішення.

3.2. Розглянути можливість залучення інших коштів для створення скверу на земельній ділянці, визначеній у пункті 1 цього рішення.

3.3. Провести відповідні економічно-планові розрахунки щодо необхідного подальшого фінансування заходів, передбачених цим рішенням та передати напрацьовані дані до виконавчого органу Київської міської ради (Київської міської державної адміністрації) в межах компетенції.

3.4. Взяти на контроль виконання пункту 2 цього рішення.

4. Внести зміни до Програми комплексного розвитку зеленої зони м. Києва до 2010 року та концепція формування зелених насаджень в центральній частині міста, затвердженої рішенням Київської міської ради від 19.07.2005 № 806/3381 «Про затвердження Програми розвитку зеленої зони м. Києва до 2010 року та концепції формування зелених насаджень в центральній частині міста» (зі змінами та доповненнями) з урахуванням рішення Київської міської ради від 07.07.2016 № 572/572 «Про продовження чинності Програми розвитку зеленої зони м. Києва до 2010 року та концепції формування зелених насаджень в центральній частині міста»:

4.1. У розділі 2.1. «Території загального користування» у таблиці 1 «Озеленені території загального користування м. Києва» збільшити показник Сквери по Дніпровському району відповідно до пункту 1 цього рішення.


4.2. У розділі 2.1. «Території загального користування» у таблиці 2 «Озеленені території загального користування м. Києва, що відповідають типологічним ознакам та планувальним вимогам» додати об'єкт (земельну ділянку), визначений у пункті 1 цього рішення до переліку скверів по Дніпровському району.

5. Виконавчому органу Київської міської ради (Київській міській державній адміністрації) вирішити в установленому порядку питання фінансування заходів, передбачених цим рішенням.

6. Контроль за виконанням цього рішення покласти на постійну комісію Київської міської ради з питань екологічної політики, постійну комісію Київської міської ради з питань містобудування, архітектури та землекористування та на постійну комісію Київської міської ради з питань бюджету та соціально-економічного розвитку.

ПОДАННЯ:

Депутат Київської міської ради



О. Маляревич

ПОГОДЖЕНО:

Голова постійної комісії Київської
міської ради з питань екологічної політики

К. Яловий

Секретар постійної комісії Київської
міської ради з питань екологічної політики

О. Новіков

Голова постійної комісія Київської
міської ради з питань містобудування,
архітектури та землекористування

О. Міщенко

Секретар постійної комісія Київської
міської ради з питань містобудування,
архітектури та землекористування

І. Картавий

Голова постійної комісія Київської
міської ради з питань бюджету та
соціально-економічного розвитку

А. Странніков

Секретар постійної комісія Київської
міської ради з питань бюджету та
соціально-економічного розвитку

Г. Ясинський

Начальник управління правового
забезпечення діяльності Київської міської ради

В. Слончак

Додаток
до рішення Київської міської ради
від _____ № _____


ПЛАН-СХЕМА

земельної ділянки, якій надається статус скверу

Місцезнаходження земельної ділянки Русанівська набережна, 6,
літера А у Дніпровському р-ні
м. Києва

Площа земельної ділянки 0,41 га

Графічний вигляд із застосуванням супутникової зйомки



ПОРІВНЯЛЬНА ТАБЛИЦЯ

до проекту рішення Київської міської ради «Про надання статусу скверу земельній ділянці, що знаходиться за адресою: Русанівська набережна, 6, літера А у Дніпровському районі міста Києва»

Програма комплексного розвитку зеленої зони м. Києва до 2010 року та концепція формування зелених насаджень в центральній частині міста, затверджена рішенням Київської міської ради від 19.07.2005 № 806/3381 «Про затвердження Програми розвитку зеленої зони м. Києва до 2010 року та концепції формування зелених насаджень в центральній частині міста» (зі змінами та доповненнями)				
Зміст положення чинної редакції			Зміст положення запропонованого проекту	
Таблиця 1 Озеленені території загального користування м. Києва			Таблиця 1 Озеленені території загального користування м. Києва	
Адміністративні райони	« ... »	Сквери *	« ... »	ВСЬОГ О:
«...»				
Дніпровський район		16/21,5 7		1158,98
«...»				
Всього:		307/28 8,9		5504,71
Таблиця 2 Озеленені території загального користування м. Києва, що відповідають типологічним ознакам та планувальним вимогам			Таблиця 2 Озеленені території загального користування м. Києва, що відповідають типологічним ознакам та планувальним вимогам	
«...»			«...»	
Дніпровський район			Дніпровський район	
«...»			«...»	
	Сквери			
19	Біля Дарницького бульвару	1,65	у т. ч. культова споруда	
«...»				
	Русанівська набережна, 6, літера А	0,41		
«...»				
			Примітка + означає додати до існуючого показника	

Депутат Київської міської ради

О. Маляревич

ПОЯСНЮВАЛЬНА ЗАПИСКА

до проекту рішення Київської міської ради «Про надання статусу скверу земельній ділянці, що знаходиться за адресою: Русанівська набережна, 6, літера А у Дніпровському районі міста Києва»

1. Обґрунтування необхідності прийняття проекту рішення

Проект рішення про надання статусу скверу земельній ділянці, що знаходиться за адресою: Русанівська набережна, 6, літера А у Дніпровському районі міста Києва, покликаний забезпечити належний благоустрій зазначеної території (в межах земельної ділянки), створити комфортні умови для відпочинку та рекреації мешканців прилеглих будинків. Таке розташування скверу є дуже вдалим, адже земельна ділянка знаходиться між багатоповерховими житловими будинками, що створює додаткову можливість для прогулянок осіб, які проживають у прилеглих будинках. Прогулянки на свіжому повітрі є позитивним явищем для організму людини. Значний відсоток проживаючих осіб на території мкр «Русанівка» - це люди літнього віку, які в силу свого поважного віку не мають фізичної можливості поїхати у центральні парки. В даний момент є негативний факт відсутності належного благоустрою зазначеної території (земельної ділянки), що створює значну соціальну напругу та має значний негативний соціальний ефект, а також призводить до нераціонального використання земельної ділянки. Представники територіальної громади підтримують ідею створення такого скверу й переконані, що надання статусу скверу такій земельній ділянці змінить їй нинішній вигляд на краще. Прийняття проекту даного рішення забезпечить збереження даної земельної ділянки та надасть можливість раціонального використання майна територіальної громади міста Києва.

2. Мета та завдання прийняття проекту рішення

Метою та завданням прийняття даного рішення є забезпечення законних прав та охоронюваних інтересів членів територіальної громади міста Києва, збереження зеленої зони столиці та використання земельної ділянки 0,41 га, як зони щоденного рекреаційного відпочинку мешканців столиці.

3. Загальна характеристика і основні положення проекту рішення

Проект рішення передбачає надання статусу скверу земельній ділянці площею 0,41 га. Дана земельна ділянка розташована за адресою: Русанівська набережна, 6, літера А у Дніпровському районі міста Києва. Код земельної ділянки знаходиться в межах 8000000000:63:083. Проект рішення передбачає внесення доповнень до Програми комплексного розвитку зеленої зони м. Києва до 2010 р. та концепція формування зелених насаджень в центральній частині міста, затвердженої Рішенням Київської міської ради від 19.07.2005 № 806/3381 «Про затвердження Програми розвитку зеленої зони м. Києва до 2010 року та концепції формування зелених насаджень в центральній частині міста» (зі

змiнами та доповненнями) з урахуванням Рiшення Київської мiської ради вiд 07.07.2016 № 572/572 «Про продовження чинностi Програми розвитку зеленої зони м. Києва до 2010 року та концепцiї формування зелених насаджень в центральнiй частинi мiста» у формi включення земельної дiлянки до перелiкiв якi наводяться у таблицях 2, 3 Програми. Проект рiшення передбачає обов'язок за Комунальним пiдприємством по утриманню зелених насаджень Днiпровського району м.Києва здiйснити всi необхiднi дiї з оформлення та реєстрацiї речових прав на дану земельну дiлянку. Проект рiшення передбачає обов'язок за Київським комунальним об'єднанням зеленого будiвництва та експлуатацiї зелених насаджень мiста «КИЇВЗЕЛЕНБУД» здiйснити нележаний благоустрiй територiї визначеного скверу (земельної дiлянки), а також провести фiнансово-економiчний розрахунок видаткiв на майбутнi перiоди, також взяти пiд контроль виконання Комунальним пiдприємством по утриманню зелених насаджень Днiпровського району м.Києва зобов'язання з оформлення та реєстрацiї речових прав на дану земельну дiлянку. Питання фiнансування заходiв, що передбачаються пiсля прийняття проекту рiшення, вирiшуються виконавчим органом Київської мiської ради (Київською мiською державною адмiнiстрацiєю) в межах установленого порядку та компетенцiї.

4. Стан нормативно-правової бази у даній сфері правого регулювання

Дана сфера правовiдносин регулюється статтею 19 Земельного кодексу України, пунктами 34, 37 статтi 26 Закону України «Про мiське самоврядування в Україні», статтями 20,21 Закону України «Про благоустрiй населених пунктiв», статтями 51-53 Закону України «Про природно-заповiдний фонд України», Правилами утримання зелених насаджень у населених пунктах України, затверджених наказом Мiнiстерства будiвництва, архiтектури та житлово-комунального господарства України вiд 10 квітня 2006 року №105.

5. Фiнансово-економiчне обгрунтування

Реалiзацiя проекту даного рiшення здiйснюється в межах дiйсних бюджетних призначень Київському комунальному об'єднанню зеленого будiвництва та експлуатацiї зелених насаджень мiста «КИЇВЗЕЛЕНБУД» та його пiдроздiлiв. Додатково передбачається можливiсть залучення iнших коштiв у т.ч. меценатських.

Проект рiшення не передбачає змiни до бюджету мiста Києва на 2017 рiк та не впливає на показники бюджету мiста Києва на 2017 рiк.

6. Прогноз соцiально-економiчних та iнших наслiдкiв прийняття проекту рiшення

Надання статусу скверу земельнiй дiлянцi площею 0,41 га, що знаходиться за адресою: Русанiвська набережна, 6, лiтера А у Днiпровському районi мiста Києва забезпечить належний рiвень благоустрою територiї у т.ч. прилеглих, а також забезпечить законнi права та охоронюванi iнтереси

територіальної громади міста Києва, сприятиме використанню зазначеної території, як зони щоденного рекреаційного відпочинку для мешканців району.

7. Суб'єкт подання та доповідач

Суб'єктом подання даного проекту рішення, а також доповідачем виступає депутат Київської міської ради Маляревич Олесь Вікторович, особа, відповідальна за супроводження проекту рішення, співдоповідач – помічник-консультант депутата Київської міської ради Маляревича О.В. – Шляхов Ілля Сергійович, контактні телефони: (044) 501-84-20, (050) 356-43-83. Електронна адреса: shlyakhov.ilia@gmail.com.

Депутат Київської міської ради



О.Маляревич



КОПІЯ

ДЕПУТАТ

КИЇВСЬКОЇ МІСЬКОЇ РАДИ VIII СКЛИКАННЯ

“ 20 ” ЛИПНЯ 2017 р.

08/279/8/058-844

Депутатське звернення в порядку ст.13 ЗУ
«Про статус депутатів місцевих рад»
депутата Київської міської ради VIII-го
скликання Маляревича Олега Вікторовича
(депутатська фракція «Солідарність»)

Директорові Департаменту
земельних ресурсів ВО КМР
(КМДА)
ПОЛЩУКУ О.Г.

*Про погодження надання статусу скверу земельній
ділянці, Русанівська наб, 6-А у Дніпровському р-ні*

Вельмишановний Олексію Григоровичу!

Я, як депутат Київської міської ради, повноправний представник інтересів територіальної громади міста Києва беручи до уваги пропозиції мешканців мого виборчого округу, вивчивши проблему, звертаюсь до Вас з наступним.

З метою підготовки проекту рішення Київської міської ради «Про надання статусу скверу земельні ділянці, що розташовану по Русанівській набережній, 6-А у Дніпровському р-ні», відповідно до стт.11, 13, 15 ЗУ «Про статус депутатів місцевих рад».

Земельна ділянка окреслена у додатках до даного листа, орієнтована площа 0,41 Га, розташована між житловими багато-поверхневими будинками №№4, 6, 8 по Русанівській набережній у Дніпровському районі міста Києва. На даний момент використовується як дитяча площадка (КП Керуюча компанія).

В межах Вашої компетенції, прошу Вас:

1. Виразити свою позицію, щодо підтримки та можливості надання зазначеній земельній ділянці статусу скверу.
2. Надати графічні матеріали із зазначенням місця розташування земельної ділянки.

Відповідь прошу направити мені особисто, Постійній комісії Київської міської ради з питань екологічної політики та Постійній комісії Київської міської ради з питань містобудування, архітектури та землекористування.

Окремо нагадую, що відповідно до ст.13 ЗУ «Про статус депутата місцевих рад», Ви зобов'язані у десятиденний строк розглянути моє звернення та надати відповідь.

З повагою та найкращими сподіваннями на співпрацю заради розвитку столиці України – міста герой Київ.

Депутат
Київської міської ради



О. МАЛЯРЕВИЧ



КОПІЯ

ДЕПУТАТ

КИЇВСЬКОЇ МІСЬКОЇ РАДИ VIII СКЛИКАННЯ

“ 16 ” СЕРПНЯ 201 7 р.

08/279/8/058-910

Депутатське звернення в порядку ст.13 ЗУ «Про статус депутатів місцевих рад» депутата Київської міської ради VIII-го скликання Маляревича Олеса Вікторовича (депутатська фракція «Солідарність»)

Генеральному директору
Київського комунального
об'єднання зеленого
будівництва та експлуатації
зелених насаджень міста
«КИЇВЗЕЛЕНБУД»
НАКОНЕЧНОМУ М.В.

Про погодження проекту рішення Київської міської ради

Вельмишановний Михайле Васильовичу!

Я, як депутат Київської міської ради, повноважний представник інтересів територіальної громади міста Києва беручи до уваги пропозиції мешканців мого виборчого округу, вивчивши проблему, звертаюсь до Вас з наступним.

*З метою попереднього опрацювання проекту рішення Київської міської ради «Про надання статусу скверу земельній ділянці, що знаходиться за адресою: Русанівська набережна, 6, літера А у Дніпровському районі міста Києва», відповідно до ст.ст.11, 13, 15 ЗУ «Про статус депутатів місцевих рад», в межах **Вашої компетенції, прошу,** надати підтримку даному проекту рішення Київради, про що направити відповідний листи до мене особисто та до постійної комісії Київської міської ради з питань екологічної політики та постійній комісії Київської міської ради з питань містобудування, архітектури та землекористування.*

З повагою та найкращими сподіваннями на співпрацю заради розвитку столиці України – міста герой Київ.

Додатки – сканована копія проекту рішення Київської міської ради.

Депутат
Київської міської ради

О. МАЛЯРЕВИЧ



КОПІЯ

ДЕПУТАТ

КИЇВСЬКОЇ МІСЬКОЇ РАДИ VIII СКЛИКАННЯ

“ 16 ” СЕРПНЯ 201 7 р.

08/279/8/058-909

Депутатське звернення в порядку ст.13 ЗУ
«Про статус депутатів місцевих рад»
депутата Київської міської ради VIII-го
скликання Маляревича Олесь Вікторовича
(депутатська фракція «Солідарність»)

Голові Дніпровської
районної в місті Києві
державної адміністрації
ОНОФРІЙЧУКУ П.В.

Про погодження проекту рішення Київської міської ради

Вельмишановний Петре Васильовичу!

Я, як депутат Київської міської ради, повноправний представник інтересів територіальної громади міста Києва беручи до уваги пропозиції мешканців мого виборчого округу, вивчивши проблему, звертаюсь до Вас з наступним.

З метою попереднього опрацювання проекту рішення Київської міської ради «Про надання статусу скверу земельній ділянці, що знаходиться за адресою: Русанівська набережна, 6, літера А у Дніпровському районі міста Києва», відповідно до ст.ст.11, 13, 15 ЗУ «Про статус депутатів місцевих рад», в **межах Вашої компетенції, прошу, надати підтримку** даному проекту рішення Київради, про що направити відповідний листи до мене особисто та до постійної комісії Київської міської ради з питань екологічної політики та постійній комісії Київської міської ради з питань містобудування, архітектури та землекористування.

З повагою та найкращими сподіваннями на співпрацю заради розвитку столиці України – міста герой Київ.

Додатки – сканована копія проекту рішення Київської міської ради.

Депутат
Київської міської ради

О. МАЛЯРЕВИЧ



ДЕПУТАТ

КИЇВСЬКОЇ МІСЬКОЇ РАДИ VIII СКЛИКАННЯ

" 14 " СЕРПНЯ 2017 р.

08/279/8/058-891

Депутатське звернення в порядку ст.13 ЗУ
«Про статус депутатів місцевих рад»
депутата Київської міської ради VIII-го
скликання Маляревича Олесь Вікторовича
(депутатська фракція «Солідарність»)

Директорові КП по УЗН
Дніпровського району
КОВШУНУ Є.М.

Про погодження проектів рішень Київської міської ради

Вельмишановний Євгенію Миколайовичу!

Я, як депутат Київської міської ради, повноправний представник інтересів територіальної громади міста Києва беручи до уваги пропозиції мешканців мого виборчого округу, вивчивши проблему, звертаюся до Вас з наступним.

З метою попереднього опрацювання проектів рішення Київської міської ради «Про надання статусу скверу земельній ділянці, що знаходиться за адресою: вул. Ентузіастів, 3, літера А у Дніпровському районі міста Києва», «Про надання статусу скверу земельній ділянці, що знаходиться за адресою: вул. Ентузіастів, 9, літера Г у Дніпровському районі міста Києва», «Про надання статусу скверу земельній ділянці, що знаходиться за адресою: вул. Ентузіастів, 41, літера А у Дніпровському районі міста Києва», «Про надання статусу скверу земельній ділянці, що знаходиться за адресою: Русанівська набережна, 4, літера А у Дніпровському районі міста Києва», «Про надання статусу скверу земельній ділянці, що знаходиться за адресою: Русанівська набережна, 6, літера А у Дніпровському районі міста Києва», «Про надання статусу скверу земельній ділянці, що знаходиться за адресою: бульвар Ігоря Шамо, 3, літера А у Дніпровському районі міста Києва», «Про надання статусу скверу земельній ділянці, що знаходиться за адресою: вул. Ентузіастів, 43, літера А у Дніпровському районі міста Києва», відповідно до ст.ст.11, 13, 15 ЗУ «Про статус депутатів місцевих рад».

В межах Вашої компетенції, прошу Вас, підтримати данні проекти рішень, про що направити відповідні листи до мене особисто та до постійної комісії Київської міської ради з питань екологічної політики та постійній комісії Київської міської ради з питань містобудування, архітектури та землекористування.

З повагою та найкращими сподіваннями на співпрацю заради розвитку столиці України – міста герой Київ.

Додатки 13 шт.

Депутат
Київської міської ради

О. МАЛЯРЕВИЧ



ДЕПУТАТ

КИЇВСЬКОЇ МІСЬКОЇ РАДИ VIII СКЛИКАННЯ

“ 01 ” ВЕРЕСНЯ 201 7 р.

08/279/8/058-936 №

НЕВІДКЛАДНО

Депутатське запитання на надання інформації в порядку ст.11 ЗУ «Про статус депутатів місцевих рад» депутата Київської міської ради VIII-го скликання Маляревича Олесь Вікторовича (депутатська фракція «Солідарність»)

Директорові Департаменту земельних ресурсів ВО КМР (КМДА)
ПОЛІЩУКУ О.Г.

Про надання графічних матеріалів

Шановний Олексію Григоровичу!

Я, як депутат Київської міської ради, повноправний представник інтересів територіальної громади міста Києва беручи до уваги пропозиції мешканців мого виборчого округу, вивчивши проблему, звертаюсь до Вас з наступним.

Керуючись ст.ст.11, 13, 15 ЗУ «Про статус депутатів місцевих рад», відповідно до Положення про Департамент земельних ресурсів виконавчого органу Київської міської ради (Київської міської державної адміністрації) затвердженого розпорядженням ВО КМР (КМДА) від 19.12.2002 №182/342 у поточній редакції.

В межах Вашої компетенції, прошу Вас:

1. Надати графічні матеріали із зазначенням місця розташування земельної ділянки (Реєстр аерофотозйомки) по земельній ділянці окресленій у додатку за адресою: Русанівська набережна, 6.

Відповідь прошу направити мені в індивідуальному порядку.

Окремо, особисто прошу Вас надати відповідь у скорочені терміни!

З повагою та найкращими сподіваннями на співпрацю заради розвитку столиці України – міста герой Київ.

Додатків 2 на 2 арк.

Депутат
Київської міської ради

О. МАЛЯРЕВИЧ



ДЕПУТАТ

КИЇВСЬКОЇ МІСЬКОЇ РАДИ VIII СКЛИКАННЯ

“ 01 ” ВЕРЕСНЯ 201 7 р.

08/279/8/058-935

НЕВІДКЛАДНО

Депутатське звернення в порядку ст.13 ЗУ «Про статус депутатів місцевих рад» депутата Київської міської ради VIII-го скликання Маляревича Олесь Вікторовича (депутатська фракція «Солідарність»)

Директорові Департаменту
земельних ресурсів ВО КМР
(КМДА)
ПОЛЩУКУ О.Г.

*Про погодження проекту рішення
Київської міської ради*

Шановний Олексію Григоровичу!

Я, як депутат Київської міської ради, повноправний представник інтересів територіальної громади міста Києва беручи до уваги пропозиції мешканців мого виборчого округу, вивчивши проблему, звертаюсь до Вас з наступним.

З метою попереднього опрацювання проекту рішення Київської міської ради «Про надання статусу скверу земельній ділянці, що знаходиться за адресою Русанівська набережна, 6, літера А у Дніпровському районі міста Києва», відповідно до ст.ст.11, 13, 15 ЗУ «Про статус депутатів місцевих рад», відповідно до пункту 3.11 Положення про Департамент земельних ресурсів виконавчого органу Київської міської ради (Київської міської державної адміністрації) затвердженого розпорядженням ВО КМР (КМДА) від 19.12.2002 №182/342 у поточній редакції.

В межах Вашої компетенції, прошу Вас:

1. Погодити проект рішення Київської міської ради «Про надання статусу скверу земельній ділянці, що знаходиться за адресою: Русанівська набережна, 6, літера А у Дніпровському районі міста Києва», що додається.

Відповідь прошу надати окремо по питанню - мені особисто, Постійній комісії Київської міської ради з питань екологічної політики та Постійній комісії Київської міської ради з питань містобудування, архітектури та землекористування.

Окремо, особисто прошу Вас надати відповідь у скорочені терміни!

З повагою та найкращими сподіваннями на співпрацю заради розвитку столиці України – міста герой Києв.

Додатків 3 на 4 арк.

Депутат

Київської міської ради

О. МАЛЯРЕВИЧ

W 8/058/669
29.08.2017

КОПІЯ



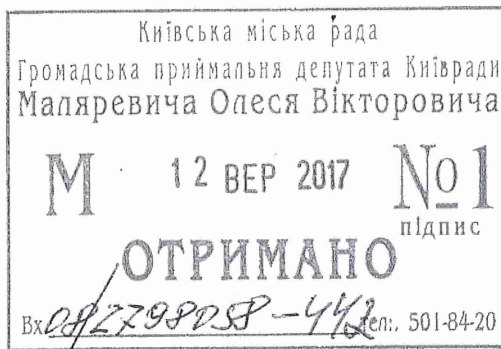
КИЇВСЬКА МІСЬКА ДЕРЖАВНА АДМІНІСТРАЦІЯ

Київське комунальне об'єднання зеленого будівництва
та експлуатації зелених насаджень міста
«КИЇВЗЕЛЕНБУД»

вул. Кудрявська, 23, м. Київ, 04053 тел./факс (044) 272-40-57

Call-центр (044) 272-40-18 E-mail: info@kievzelenbud.com Код ЄДРПОУ 03362123

28.08.2017 № 08/279/8/058-910 від 16.08.2017



Депутату Київської
міської ради
Маляревичу О. В.

Голові Постійній комісії Київської
міської ради з питань екологічної
політики
Яловому К. В.

Голові Постійній комісії Київської
міської ради з питань містобудування,
архітектури та землекористування
Міщенко О. Г.

Шановний Олесею Вікторовичу!

Київське комунальне об'єднання зеленого будівництва та експлуатації зелених насаджень міста «Київзеленбуд» опрацювало звернення від 16.08.2017 № 08/279/8/058-910 щодо присвоєння статусу скверу земельній ділянці розташованій по вул. Русанівська набережна, 6-а у Дніпровському районі м. Києва та повідомляє про наступне.

Територія зазначена у зверненні не перебуває на балансі Комунального підприємства по утриманню зелених насаджень Дніпровського району.

Комунальне підприємство по утриманню зелених насаджень Дніпровського району м. Києва вважає за можливе надання статусу скверу земельній ділянці по вул. Русанівська набережна, 6-а у Дніпровському районі м. Києва та подальше взяття даного скверу на баланс підприємства за умови прийняття відповідного рішення Київською міською радою та виділення цільових коштів на виконання заходів з оформлення права постійного землекористування земельною ділянкою, благоустрою скверу і його поточне утримання.

З повагою

Генеральний директор

М. Наконечний

81058/689

11.09.2017



КОПІЯ

ВИКОНАВЧИЙ ОРГАН КИЇВСЬКОЇ МІСЬКОЇ РАДИ
(КИЇВСЬКА МІСЬКА ДЕРЖАВНА АДМІНІСТРАЦІЯ)

ДЕПАРТАМЕНТ ЗЕМЕЛЬНИХ РЕСУРСІВ

вул.Хрещатик, 32-а, м.Київ, 01601, тел. (044) 279-58-72, ф. 288-07-57,

КБУ "Контактний центр міста Києва"(044) 15-51, E-mail: dzr@kievcity.gov.ua Код ЄДРПОУ 26199097

11.09.2017 № 057024-15816

на 08/279/8/058-935 від 01.09.2017

✓ Депутатові Київської міської ради
Маляревичу О.В.
вул. Хрещатик, 36
м. Київ, 01044

Постійна комісія Київської міської
ради з питань екологічної політики

Постійна комісія Київської міської
ради з питань містобудування,
архітектури та землекористування

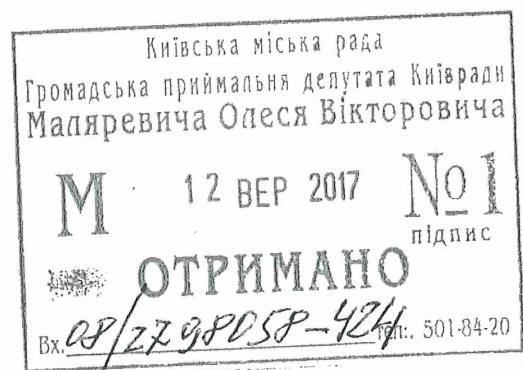
Шановний Олеся Вікторовичу!

За результатом розгляду Вашого депутатського звернення 01.09.2017 № 08/279/8/058-935 повідомляємо, що Департаментом земельних ресурсів **опрацьовано та погоджено проект рішення Київської міської ради «Про надання статусу скверу земельній ділянці, що знаходиться за адресою: Русанівська набережна, 6, літера А, у Дніпровському районі м. Києва».**

З повагою

Директор

О. Поліщук



8/058/674
30.08.2017

КОПІЯ



УКРАЇНА

ДНІПРОВСЬКА РАЙОННА В МІСТІ КИЄВІ

ДЕРЖАВНА АДМІНІСТРАЦІЯ

бульвар Праці, 1/1, м. Київ, 02094, тел. (044) 559-10-73, тел./факс 559-58-33
E-mail: genoff2@dnipr.gov.ua, www.dnipr.kievcity.gov.ua, код ЄДРПОУ 37203257

30.08.2017 № 7463/49/1/103

На № _____ від _____

Депутатові Київської міської ради
Маляревичу О.В.

Постійна комісія Київської міської
ради з питань екологічної політики

Постійна комісія Київської міської
ради з питань містобудування,
архітектури та землекористування



Шановний Олесю Вікторовичу!

У Дніпровській районній в місті Києві державній адміністрації розглянуті Ваші звернення від 16.08.2017 №08/279/08/058-896 про погодження проекту рішення Київської міської ради «Про надання статусу скверу земельній ділянці, що знаходиться за адресою: вул. Ентузіастів, 3, літера А у Дніпровському районі міста Києва», № 08/279/8/058-894 про погодження проекту рішення Київської міської ради «Про надання статусу скверу земельній ділянці, що знаходиться за адресою: вул. Ентузіастів, 3/1, літера А у Дніпровському районі міста Києва», », №08/279/8/058-898 про погодження проекту рішення Київської міської ради «Про надання статусу скверу земельній ділянці, що знаходиться за адресою: вул. Ентузіастів, 43, літера А у Дніпровському районі міста Києва», №08/279/8/058-901 про погодження проекту рішення Київської міської ради «Про надання статусу скверу земельній ділянці, що знаходиться за адресою: вул. Ентузіастів, 41, літера А у Дніпровському районі міста Києва, №08/279/8/058-903 про погодження проекту рішення Київської міської ради «Про надання статусу скверу земельній ділянці, що знаходиться за адресою: вул. Ентузіастів, 9, літера Г у Дніпровському районі міста Києва», №08/279/8/058-905 про погодження проекту рішення Київської міської ради «Про надання статусу скверу земельній ділянці, що знаходиться за адресою: бульвар Ігоря Шамо, 3, літера А у Дніпровському районі міста Києва»,

№08/279/8/058-907 про погодження проекту рішення Київської міської ради «Про надання статусу скверу земельній ділянці, що знаходиться за адресою: Русанівська набережна, 4, літера А у Дніпровському районі міста Києва» та №08/279/8/058-909 про погодження проекту рішення Київської міської ради «Про надання статусу скверу земельній ділянці, що знаходиться за адресою: Русанівська набережна, 6, літера А у Дніпровському районі міста Києва».

Повідомляємо, що відповідно до розпорядження Київської міської державної адміністрації від 31.01.2011 № 121 «Про реалізацію районними в місті Києві державними адміністраціями окремих повноважень» районні в місті Києві державні адміністрації не наділені повноваженнями щодо регулювання питань у галузі земельних відносин та ведення обліку земель незалежно від їх форми власності.

Згідно з ст. 9 Земельного кодексу України питання розпорядження землями територіальної громади міста відносяться виключно до повноважень Київської міської ради, яка надала повноваження щодо виконання функцій місцевого органу державної влади з питань земельних ресурсів Департаменту земельних ресурсів виконавчого органу Київської міської ради (Київської міської державної адміністрації).

Разом з тим, Дніпровська районна в місті Києві державна адміністрація підтримує Вашу ініціативу щодо надання статусу скверу земельним ділянкам за адресами: вул. Ентузіастів, 43 А; 41 А; 9 Г; 3 А; 3/1 А; Русанівська набережна, 6 А; 4 А та бульвар Ігоря Шамо, 3 А.

Додатково інформуємо, що за інформацією комунального підприємства по утриманню зелених насаджень Дніпровського району м. Києва, земельна ділянка за адресою : вул. Ентузіастів, 9 Г потребує додаткового вивчення та проведення консультацій, з метою визначення її утримання в перспективі надання статусу скверу, оскільки значну частину території заасфальтовано.

Голова

П. Онофрійчук


Загородня

Ковшун 516 52 48



КАРТКА РЕЄСТРАЦІЇ ВХІДНОГО ДОКУМЕНТА

2017

Кореспондент	Дніпровська районна в місті Києві державна адміністрація		Дніпровська районна в місті Києві державна адміністрація
	Онофрійчук Петро Васильович		
Вхідний № та дата документа	8/058/671	Вихідний номер та дата кореспондента	7463/49/1/103 30.08.2017
Арк.	2		
Контроль	Короткий зміст Про погодження проекту рішення Київської міської ради		
			
Загальний			
Вид			
Лист	Кому адресовано	Маляревич Олесь Вікторович	
Доставка АСКОД	Резолюція		
Строк виконання до	29.09.2017	Строк продовжено до	
		Знято з контролю	
Інформація про виконання	Маляревич Олесь Вікторович		

Виконавці

Назва виконавця	Отримав	Повернув	Резолюція	Примітка
-----------------	---------	----------	-----------	----------

Інформація про ЕЦП

№ документа 8/058/671
 Дата реєстрації 30.08.2017
 Картотека Вхідна



Короткий зміст:
 Про погодження проекту рішення Київської міської ради

Кількість накладених підписів: 1

Перелік цифрових підписів
 ПШБ
 Онофрійчук Петро Васильович

Дата підписання
 30.08.2017 10:11:14

Дія

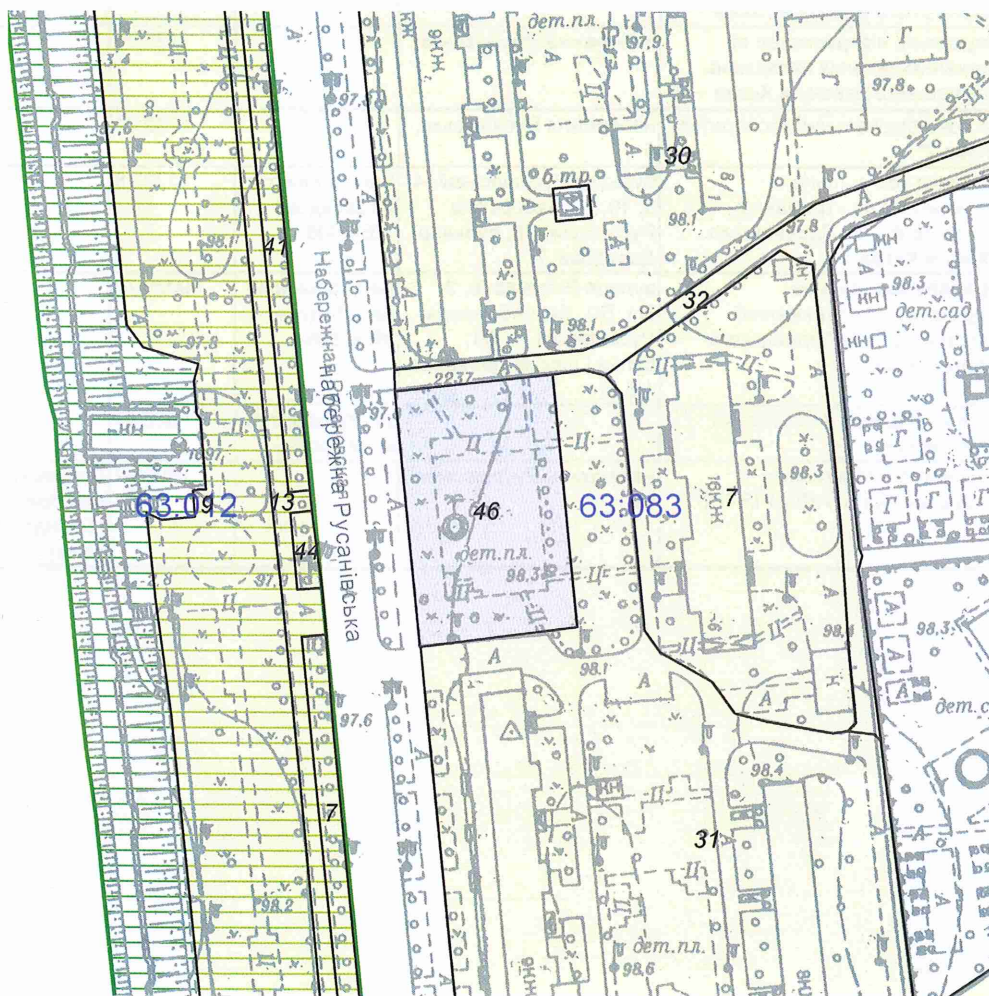


Растри аерофотозйомки 2014р.

РОБОЧІ МАТЕРІАЛИ

Витяг з бази даних міського земельного кадастру від 06.09.2017р.

м. Київ, р-н Дніпровський



Масштаб 1:2000

*Черговий план м.Києва ведеться з 1995 року

Замовлення № 15106

РЕЄСТР ЗЕМЕЛЬНИХ ДІЛЯНОК**Черговий план.**

Код ділянки	Землекористувачі	Адреса ділянки	Опис ділянки	Площа (кв.м.)	Вид права	Дата закінч. права
63:012:0007	Комунальне підприємство по утриманню зелених насаджень Дніпровського району	набережна Русанівська	газон	845,47		
63:012:0009	Комунальне підприємство по утриманню зелених насаджень Дніпровського району	набережна Русанівська	парк	48651,64		
63:012:0013	Землі не надані у власність чи користування	набережна Русанівська	прохід	7600,32		
63:012:0041	Комунальне підприємство по утриманню зелених насаджень Дніпровського району м.Києва	набережна Русанівська		1175,2		
63:012:0044	Комунальне підприємство по утриманню зелених насаджень Дніпровського району м.Києва	набережна Русанівська		123,31		
63:083:0007	Житлово-будівельний кооператив "Слово-2"	набережна Русанівська, 6		5739,01		
63:083:0030	Державне комунальне підприємство по утриманню житлового фонду Дарницького району м.Києва	бульвар Русанівський, 4, 6, 10, 12, набережна Русанівська, 8, бульвар Давидова, 7	Багатоповерхова забудова ЖЕК-906	51223,8		
63:083:0031	Державне комунальне підприємство по утриманню житлового фонду Дарницького району м.Києва	вулиця Ентузіастів, 3, 3/1, 5/1, 5а, набережна Русанівська, 4, 4/1, бульв.Олексія Давидова, 1/5, 3	Багатоповерхова забудова ЖЕК-906	59029,73		
63:083:0032	Землі не надані у власність чи користування		Внутриквартальний проїзд	5028,81		
63:083:0046	Товариство з обмеженою відповідальністю "АЛЛЕРІЯ 555"	набережна Русанівська, 6а		2800,02	Документ скасовано (Оренда на 10 років)	16.10.2018



КИЇВМІСТОБУДУВАННЯ

ВИКОНАВЧИЙ ОРГАН КИЇВСЬКОЇ МІСЬКОЇ РАДИ (КИЇВСЬКА МІСЬКА ДЕРЖАВНА АДМІНІСТРАЦІЯ)
ДЕПАРТАМЕНТ МІСТОБУДУВАННЯ ТА АРХІТЕКТУРИ
01001, м. Київ-1, вул. Хрещатик, 32, тел.: (044) 278 19 85, тел./факс: 279 41 67, <http://www.kga.gov.ua>

№ _____

ВИТЯГ З МІСТОБУДІВНОГО КАДАСТРУ





ФРАГМЕНТ СХЕМИ ФУНКЦІОНАЛЬНОГО ЗОНУВАННЯ ТЕРИТОРІЇ ЗА ЧИННОЮ
МІСТОБУДІВНОЮ ДОКУМЕНТАЦІЄЮ

М 1:3 000



Умовні позначення

Функціональне призначення за чинною містобудівною документацією

-  Водоймища та водотоки
-  Території громадських будівель та споруд (існуючі)
-  Території житлової забудови багатоповерхової (існуючі)
-  Території зелених насаджень загального користування (існуючі)



ФРАГМЕНТ СХЕМИ ПЛАНУВАЛЬНИХ ОБМЕЖЕНЬ ТА ЗОН ОХОРОНИ
ОБ'ЄКТІВ КУЛЬТУРНОЇ СПАДЩИНИ

М 1:3 000



Межі історико-культурних заповідників і зон охорони пам'яток історії та культури встановлені розпорядженням КМДА від 17.05.2002 № 979, зона охоронюваного ландшафту - розпорядженням КМДА від 25.12.2007 № 1714, історичний ареал - історико-архітектурним опорним планом в складі чинного Генерального плану міста Києва

Умовні позначення

-  Зони затоплення поверхневими водами
-  Зона забруднення ґрунтів Цезієм-137

Замовник: Депутат КМР О. Маляревич

Адреса: вул. Ентузіастів, 3,3/1,5 та Дніпровська набережна 4,6; Дніпровський район
Замовлення № 0023380 14.09.2017



Виконавець:  Єфремова О. Г.

Заступник начальника
служби МК:  Мішустіна О.П.

173507



**Заступник міського голови –
секретар Київської міської ради**

Яловому К.В.
Міщенко О.Г.
Страннікову А.М.
Слончаку В.В.

Прошу розглянути проект рішення від 14.09.2017
№08/231-2145/ПР в установленому порядку.

Пихтіній О.М.

Для контролю за проходженням та тиражування.

Юнаковій С.М.
Пантелеєву П.О. – до відома
Спасибку О.В. – до відома
Плісу Г.В. – до відома

В.ПРОКОПІВ

“14” вересня 2017 року
№ 08/231 – 2145/ПР



08/231-2145/177
14.09.2014

ДЕПУТАТ

КИЇВСЬКОЇ МІСЬКОЇ РАДИ VIII СКЛИКАННЯ

“ 13 ” ВЕРЕСНЯ 201 7 р.

08/279/8/058-955-ПР

Заступнику Київського міського
голови – секретарю Київради
ПРОКОПІВУ В.В.

*Про надання доручення на
розгляд проекту рішення*

Шановний Володимире Володимировичу!

Відповідно до ст.29 Регламенту Київської міської ради, затвердженого рішенням Київської міської ради від 07.07.2016 № 579/579 «Про Регламент Київської міської ради», прошу Вас надати доручення профільним постійним комісіям Київської міської ради щодо розгляду проекту рішення Київської міської ради «Про надання статусу скверу земельній ділянці, що знаходиться за адресою: Русанівська набережна, 6, літера А у Дніпровському районі міста Києва» та включення його до порядку денного найближчого пленарного засідання сесії Київської міської ради.

Доповідь:

Маляревич О.В. – депутат Київської міської ради.

Додатки:

1. Проект рішення «Про надання статусу скверу земельній ділянці, що знаходиться за адресою: Русанівська набережна, 6, літера А у Дніпровському районі міста Києва» з додатком на 3-х арк.
2. Пояснювальна записка до проекту рішення «Про надання статусу скверу земельній ділянці, що знаходиться за адресою: Русанівська набережна, 6, літера А у Дніпровському районі міста Києва» на 3-х арк.
3. Інші супровідні документи для розгляду проекту рішення на *16* арк.

З повагою та найкращими сподіваннями на співпрацю заради розвитку столиці України – міста герой Київ.

Депутат
Київської міської ради

О. МАЛЯРЕВИЧ