

08/231-213/MP
04.03.2025



КИЇВСЬКА МІСЬКА РАДА
V сесія IX скликання

Р І Ш Е Н Н Я

Київ

№ _____

Про поновлення приватному акціонерному товариству «ПОЛЮС» договору на право тимчасового користування землею на умовах оренди від 30 грудня 1999 року № 62-5-00046 для обслуговування та експлуатації комбінату харчування на вул. Електротехнічній, 18 у Деснянському районі м. Києва



444056137

Розглянувши звернення приватного акціонерного товариства «ПОЛЮС» (код ЄДРПОУ 19029704, місцезнаходження юридичної особи: 02225, м. Київ, просп. Червоної Калини, 5-в) від 24 вересня 2024 року № 444056137 та відповідно до статей 9, 83, 93 Земельного кодексу України, абзацу четвертого розділу IX «Перехідні положення» Закону України «Про оренду землі», пункту 34 частини першої статті 26 Закону України «Про місцеве самоврядування в Україні», Закону України «Про адміністративну процедуру», Київська міська рада

ВИРІШИЛА:

1. Поновити з 31 грудня 2024 року приватному акціонерному товариству «ПОЛЮС» на 10 років договір на право тимчасового користування землею на умовах оренди від 30 грудня 1999 року № 62-5-00046 для обслуговування та експлуатації комбінату харчування на вул. Електротехнічній, 18 у Деснянському районі м. Києва (кадастровий номер 8000000000:62:021:0003; площа 0,6826 га; категорія земель – землі житлової та громадської забудови; код виду цільового призначення – 03.10; справа № 444056137).

2. Встановити, що:

2.1. Річна орендна плата, передбачена у підпункті 2.1 пункту 2 договору на право тимчасового користування землею на умовах оренди від 30 грудня 1999 року № 62-5-00046, визначається на рівні мінімальних розмірів згідно з рішенням про бюджет міста Києва на відповідний рік.

2.2. Інші умови договору на право тимчасового користування землею на умовах оренди від 30 грудня 1999 року № 62-5-00046 підлягають приведенню у відповідність до законодавства України.

3. Приватному акціонерному товариству «ПОЛЮС»:

3.1. У місячний строк з дня набрання чинності цим рішенням надати до Департаменту земельних ресурсів виконавчого органу Київської міської ради (Київської міської державної адміністрації) документи, визначені законодавством України, необхідні для підготовки проекту договору про укладення договору на право тимчасового користування землею на умовах оренди від 30 грудня 1999 року № 62-5-00046 на новий строк.

3.2. Дотримуватися обмежень у використанні земельної ділянки, визначених законодавством та зареєстрованих у Державному земельному кадастрі.

4. Дане рішення набирає чинності з моменту його прийняття і вважається доведеним до відома заявника з дня його оприлюднення на офіційному вебсайті Київської міської ради.

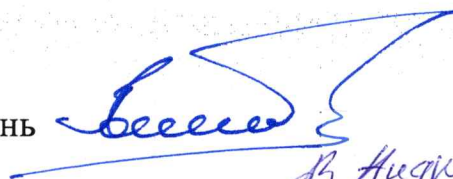
5. Контроль за виконанням цього рішення покласти на постійну комісію Київської міської ради з питань архітектури, містопланування та земельних відносин.

Київський міський голова

Віталій КЛИЧКО


ПОДАННЯ:

Заступник голови
Київської міської державної адміністрації
з питань здійснення самоврядних повноважень




В. Андрухов

Директор Департаменту земельних ресурсів
виконавчого органу Київської міської ради
(Київської міської державної адміністрації)



Валентина ПЕЛИХ

В.о. заступника директора Департаменту –
начальника юридичного управління
Департаменту земельних ресурсів
виконавчого органу Київської міської ради
(Київської міської державної адміністрації)



Дмитро РАДЗІЄВСЬКИЙ

ПОГОДЖЕНО:

Постійна комісія Київської міської ради
з питань архітектури, містопланування та
земельних відносин

Голова

Михайло ТЕРЕНТЬЄВ

Начальник управління
правового забезпечення діяльності
Київської міської ради

Валентина ПОЛОЖИШНИК

ПОЯСНЮВАЛЬНА ЗАПИСКА

№ ПЗН-75945 від 10.01.2025

до проекту рішення Київської міської ради:

Про поновлення приватному акціонерному товариству «ПОЛЮС» договору на право тимчасового користування землею на умовах оренди від 30 грудня 1999 року № 62-5-00046 для обслуговування та експлуатації комбінату харчування на вул. Електротехнічній, 18 у Деснянському районі м. Києва

До справи
№ 444056137



1. Юридична особа:

Назва	ПРИВАТНЕ АКЦІОНЕРНЕ ТОВАРИСТВО «ПОЛЮС» (ЄДРПОУ 19029704) (далі – Товариство)
Перелік засновників (учасників) юридичної особи	285 ФІЗИЧНИХ ОСІБ АКЦІОНЕРІВ Розмір внеску до статутного фонду: 240 397,50 грн Частка (%): 99,86% 2 ЮРИДИЧНІ ОСОБИ АКЦІОНЕРИ Розмір внеску до статутного фонду: 346,50 грн Частка (%): 0,1439%
Кінцевий бенефіціарний власник (контролер)	КАРПЕНКО ІРИНА АНАТОЛІЇВНА Адреса засновника: Україна, 01014, м. Київ, Печерський р-н, вулиця Лізи Чикіної, характер впливу-прямий, частка-15,3654% КАРПЕНКО НАТАЛІЯ АНАТОЛІЇВНА Адреса засновника: Україна, 04205, м. Київ, Оболонський р-н, вулиця Тимошенка, характер впливу-прямий, частка-15,3654% КАРПЕНКО РАЇСА МИХАЙЛІВНА Адреса засновника: Україна, 04210, м. Київ, Оболонський р-н, вулиця Тимошенка, характер впливу-прямий, частка-41,0197% КАРПЕНКО АНАТОЛІЙ ЯКОВИЧ Адреса засновника: Україна, 02225, м. Київ, Деснянський р-н, проспект Маяковського, характер впливу-прямий, частка-15,1692%
Клопотання	від 24.09.2024 № 444056137

2. Відомості про земельну ділянку (кадастровий № 8000000000:62:021:0003).

Місце розташування (адреса)	м. Київ, вул. Електротехнічна, 18 у Деснянському районі
Площа	0,6826 га
Вид та термін користування	оренда на 10 років (поновлення)
Код виду цільового призначення	03.10 для будівництва та обслуговування адміністративних будинків, офісних будівель компаній, які займаються підприємницькою діяльністю, пов'язаною з отриманням прибутку (для обслуговування та експлуатації комбінату харчування)
Нормативна грошова оцінка (за попереднім розрахунком*)	30 139 473 грн 27 коп.

* Наведені розрахунки НГО не є остаточними і будуть уточнені відповідно до вимог законодавства при оформленні права на земельну ділянку.

3. Обґрунтування прийняття рішення.

Розглянувши звернення зацікавленої особи, відповідно до Земельного кодексу України, абзацу четвертого розділу IX «Перехідні положення» Закону України «Про оренду землі», та Порядку набуття прав на землю із земель комунальної власності у місті Києві, затвердженого рішенням Київської міської ради від 20.04.2017 № 241/2463, Департаментом земельних ресурсів виконавчого органу Київської міської ради (Київської міської державної адміністрації) (далі – Департамент) розроблено цей проект рішення.

4. Мета прийняття рішення.

Метою прийняття рішення є забезпечення реалізації встановленого Земельним кодексом України права особи на оформлення права користування на землю.

5. Особливі характеристики ділянки.

Наявність будівель і споруд на ділянці:	<p>На земельній ділянці розміщується комплекс будівель, який використовується частково для торгівлі (овочевий ринок). Також частково в будівлях функціонує готель, ресторан швидкого харчування «Шкварочка» та частина офісних приміщень. Земельна ділянка огорожена парканом. Також у межах ділянки запарковані вантажні автомобілі (акт обстеження земельної ділянки від 03.01.2025 № ДК/2-ОА/2025).</p> <p>Відповідно до Державного реєстру речових прав на нерухоме майно Товариству на праві приватної власності належать:</p> <ul style="list-style-type: none"> - господарська будівля загальною площею 176,7 кв. м (реєстраційний номер об'єкта нерухомого майна 1446070180000, номер відомостей про речове право: 24113384 від 18.12.2017); - комплекс будівель та споруд громадського призначення, загальною площею 6096,1 кв. м (реєстраційний номер об'єкта нерухомого майна 121184780000, номер відомостей про речове право: 1932795 від 18.04.2013); - нежилі будівлі загальною площею 192,90 кв. м (реєстраційний номер об'єкта нерухомого майна 37312221, дата прийняття рішення про державну реєстрацію 06.08.2012);
Наявність ДПТ:	<p>Детальний план території затверджений рішенням Київської міської ради від 11.10.2018 № 1875/5939 «Про затвердження детального плану території промрайону «Троєщина» на вул. Пухівській у Деснянському районі м. Києва» (далі - ДПТ). Функціональне призначення згідно з ДПТ – території громадських будівель та споруд (існуючі).</p>
Функціональне призначення згідно з Генпланом:	<p>Території громадських будівель та споруд (існуючі).</p>
Правовий режим:	<p>Земельна ділянка згідно з відомостями Державного реєстру речових прав на нерухоме майно перебуває у комунальній власності територіальної громади міста Києва.</p> <p>Згідно з відомостями Державного земельного кадастру: категорія земель - землі житлової та громадської забудови, код виду цільового призначення - 03.10.</p>
Розташування в зеленій зоні:	<p>Відповідно до Генерального плану міста Києва та проекту планування його приміської зони на період до 2020 року, затвердженого рішенням Київської міської ради від 28.03.2002 № 370/1804, земельна ділянка за функціональним призначенням не відноситься до території зелених насаджень.</p>

Інші особливості:	<p>Земельна ділянка відповідно до розпорядження Київської міської державної адміністрації від 26.02.1998 № 413 передавалась Товариству в тимчасове довгострокове користування на умовах оренди строком на 25 років для обслуговування та експлуатації комбінату харчування (договір на право тимчасового користування землею на умовах оренди від 30.12.1999 № 62-5-00046). Термін оренди за договором до 30.12.2024.</p> <p>Згідно з листом ГУ ДПС у м. Києві від 20.08.2024 № 72677/6/26-15-13-01-08 станом на 19.08.2024 за Товариством заборгованість зі сплати орендної плати не обліковується.</p> <p>Відповідно до листа ГУ ДПС у м. Києві від 12.12.2024 № 36062/5/26-15-13-01-05 станом на 01.12.2024 Товариство не включено до переліку підприємств-боржників зі сплати земельного податку та орендної плати за землю.</p> <p>Зазначаємо, що Департамент не може перебирати на себе повноваження Київської міської ради та приймати рішення про поновлення або відмову в поновленні договору оренди земельних ділянок, оскільки відповідно до пункту 34 частини першої статті 26 Закону України «Про місцеве самоврядування в Україні» та статей 9, 122 Земельного кодексу України такі питання вирішуються виключно на пленарних засіданнях сільської, селищної, міської ради.</p> <p>Зазначене підтверджується, зокрема, рішеннями Верховного Суду від 28.04.2021 у справі № 826/8857/16, від 17.04.2018 у справі № 826/8107/16, від 16.09.2021 у справі № 826/8847/16.</p> <p>Зважаючи на вказане, цей проект рішення направляється для подальшого розгляду Київською міською радою відповідно до її Регламенту.</p>
-------------------	---

6. Стан нормативно-правової бази у даній сфері правового регулювання.

Загальні засади та порядок поновлення договорів оренди земельних ділянок визначено абзацом четвертим розділу IX «Перехідні положення» Закону України «Про оренду землі», і Порядком набуття прав на землю із земель комунальної власності у місті Києві, затвердженим рішенням Київської міської ради від 20.04.2017 № 241/2463.

Проект рішення не містить інформацію з обмеженим доступом у розумінні статті 6 Закону України «Про доступ до публічної інформації».

Проект рішення не стосується прав і соціальної захищеності осіб з інвалідністю та не матиме впливу на життєдіяльність цієї категорії.

Проект рішення не містить інформації про фізичну особу (персональні дані) у розумінні статей 11 та 21 Закону України «Про інформацію» та статті 2 Закону України «Про захист персональних даних».

7. Фінансово-економічне обґрунтування.

Реалізація рішення не потребує додаткових витрат міського бюджету.


Відповідно до Податкового кодексу України та рішення Київської міської ради від 05.12.2024 № 426/10234 «Про бюджет міста Києва на 2025 рік» орієнтовний розмір річної орендної плати складатиме: **1 506 973 грн 66 коп. (5%)**.

8. Прогноз соціально-економічних та інших наслідків прийняття рішення.

Наслідками прийняття розробленого проекту рішення стане реалізація зацікавленою особою своїх прав щодо оформлення права користування земельною ділянкою.

Доповідач: директор Департаменту земельних ресурсів Валентина ПЕЛИХ

Директор Департаменту земельних ресурсів



Валентина ПЕЛИХ

ВИТЯГ

з Державного земельного кадастру про земельну ділянку

Номер витягу	НВ-0000026822025
Дата формування	09.01.2025
Строк дії	три місяці з дати формування
Надано на заяву (запит)	КМР 09.01.2025, ЗВ-8000007532025

Дані, за якими здійснювався пошук інформації у Державному земельному кадастрі

Кадастровий номер земельної ділянки	8000000000:62:021:0003
-------------------------------------	------------------------

Власник (користувач):

Прізвище, власне ім'я, по батькові (за наявності)/найменування	-----
---	-------

Податковий номер	-----
------------------	-------

Унікальний номер запису в Єдиному державному демографічному реєстрі (за наявності)	-----
---	-------

Загальні відомості про земельну ділянку

Кадастровий номер	8000000000:62:021:0003
Місце розташування (адміністративно-територіальна одиниця)	м.Київ, Деснянський р-н, вул. Електротехнічна, 18
Цільове призначення:	
Категорія земель	Землі житлової та громадської забудови
Вид цільового призначення земельної ділянки	03.10 Для будівництва та обслуговування адміністративних будинків, офісних будівель компаній, які займаються підприємницькою діяльністю, пов'язаною з отриманням прибутку

Обліковий номер масиву, до складу якого входить земельна ділянка	-----
---	-------

Обліковий номер території, на якій розташовані земельні ділянки, необхідні для розміщення об'єктів, щодо яких відповідно до закону може здійснюватися примусове відчуження земельних ділянок з мотивів суспільної необхідності, до складу якої входить земельна ділянка	-----
---	-------



Обліковий номер функціональної зони, до складу якої входить земельна ділянка	-----
Обліковий номер контуру об'єкта будівництва та закінченого будівництвом об'єкта, розташованого на земельній ділянці	-----
Обліковий номер меліоративної мережі, складової частини меліоративної мережі, яка забезпечує гідротехнічну меліорацію відповідної земельної ділянки	-----
Обліковий номер об'єкта інженерної інфраструктури, що належить до складу відповідної меліоративної мережі, складової частини меліоративної мережі	-----
Площа земельної ділянки, гектарів	0.6826
Нормативна грошова оцінка, гривень	30139473.27
Дата проведення нормативної грошової оцінки	30.01.2024
Скасований кадастровий номер (номери), у разі коли земельна ділянка створена в результаті поділу/об'єднання	-----

Відомості про державну реєстрацію земельної ділянки

Інформація про документацію із землеустрою, на підставі якої здійснена державна реєстрація земельної ділянки	Проект землеустрою щодо відведення земельних ділянок, 09.11.1998;
Орган, який зареєстрував земельну ділянку	Київське міське управління земельних ресурсів
Дата державної реєстрації земельної ділянки	30.12.1999



Відомості про право власності/право постійного користування
згідно з Державним реєстром речових прав на нерухоме майно

Вид права	Відомості з ДРРП не надходили
Інформація про власників (користувачів) земельної ділянки	
Прізвище, власне ім'я, по батькові (за наявності)/найменування	Відомості з ДРРП не надходили
Громадянство	Відомості з ДРРП не надходили
Реквізити документа, що посвідчує особу	Відомості з ДРРП не надходили
Податковий номер/номер та серія (за наявності) паспорта фізичної особи	Відомості з ДРРП не надходили
Унікальний номер запису в Єдиному державному демографічному реєстрі (за наявності)	Відомості з ДРРП не надходили
Місце проживання/ місцезнаходження	Відомості з ДРРП не надходили
Частка у спільній власності	Відомості з ДРРП не надходили
Документ, який є підставою для виникнення права	Відомості з ДРРП не надходили
Документ, що посвідчує право	-----

Відомості про оренду, суборенду згідно з Державним реєстром речових прав на нерухоме майно
Орендар:

Прізвище, власне ім'я, по батькові (за наявності)/найменування	Відомості з ДРРП не надходили
Громадянство	Відомості з ДРРП не надходили
Реквізити документа, що посвідчує особу	Відомості з ДРРП не надходили
Податковий номер/номер та серія (за наявності) паспорта фізичної особи	Відомості з ДРРП не надходили
Унікальний номер запису в Єдиному державному демографічному реєстрі (за наявності)	Відомості з ДРРП не надходили
Місце проживання/ місцезнаходження	Відомості з ДРРП не надходили



Площа земельної ділянки, переданої в оренду	Відомості з ДРРП не надходили
Орган, що здійснив державну реєстрацію речового права	Відомості з ДРРП не надходили
Дата державної реєстрації речового права	Відомості з ДРРП не надходили
Строк дії речового права	Відомості з ДРРП не надходили
Суборендар:	
Прізвище, власне ім'я, по батькові (за наявності)/найменування	Відомості з ДРРП не надходили
Громадянство	Відомості з ДРРП не надходили
Реквізити документа, що посвідчує особу	Відомості з ДРРП не надходили
Податковий номер/номер та серія (за наявності) паспорта фізичної особи	Відомості з ДРРП не надходили
Унікальний номер запису в Єдиному державному демографічному реєстрі (за наявності)	Відомості з ДРРП не надходили
Місце проживання/місцезнаходження	Відомості з ДРРП не надходили
Площа земельної ділянки (її частини), переданої в суборенду	Відомості з ДРРП не надходили
Обліковий номер частини земельної ділянки, на яку поширюється дія договору суборенди	Відомості з ДРРП не надходили
Орган, що здійснив державну реєстрацію речового права	Відомості з ДРРП не надходили
Дата державної реєстрації речового права	Відомості з ДРРП не надходили
Строк дії речового права	Відомості з ДРРП не надходили
Додаткові відомості	-----

Відомості про земельний сервітут згідно з Державним реєстром речових прав на нерухоме майно

Вид сервітуту	Відомості з ДРРП не надходили
Площа земельної ділянки (її частини), на яку поширюється дія сервітуту	Відомості з ДРРП не надходили



Обліковий номер земельної ділянки (її частини), на яку поширюється дія сервітуту	Відомості з ДРРП не надходили
Підстава для встановлення земельного сервітуту	Відомості з ДРРП не надходили
Орган, що здійснив державну реєстрацію сервітуту	Відомості з ДРРП не надходили
Дата державної реєстрації сервітуту	Відомості з ДРРП не надходили
Строк дії сервітуту	Відомості з ДРРП не надходили
Додаткові відомості	-----

Відомості про обтяження згідно з Державним реєстром речових прав на нерухоме майно

Вид обтяження	Відомості з ДРРП не надходили
Опис предмета обтяження	Відомості з ДРРП не надходили
Дата державної реєстрації обтяження	Відомості з ДРРП не надходили
Орган, що здійснив державну реєстрацію обтяження	Відомості з ДРРП не надходили
Документ, який є підставою для виникнення обтяження	Відомості з ДРРП не надходили
Додаткові відомості	-----

Відомості про частину земельної ділянки, на якій може проводитися гідротехнічна меліорація

Площа частини земельної ділянки, на якій може проводитися гідротехнічна меліорація	-----
Обліковий номер частини земельної ділянки, на якій може проводитися гідротехнічна меліорація	-----

Відомості про обмеження у використанні земельної ділянки

Вид обмеження у використанні земельної ділянки	-----
Обліковий номер частини земельної ділянки, на яку поширюється дія обмеження у використанні земельної ділянки	-----
Площа земельної ділянки (її частини), на яку поширюється дія обмеження	-----



Підстава для виникнення обмеження у використанні земельної ділянки	-----
Орган, що здійснив державну реєстрацію обмеження	-----
Дата державної реєстрації обмеження	-----
Строк дії обмеження	-----

Інформація про документи, на підставі яких відомості про обмеження у використанні земель внесені до Державного земельного кадастру

Реквізити заяви про державну реєстрацію обмеження у використанні земель	-----
Прізвище, власне ім'я та по батькові (за наявності)/ найменування заявника	-----
Інформація про документи, на підставі яких внесені відомості про обмеження у використанні земель	-----

Відомості про заходи щодо охорони земель і ґрунтів

Назва та напрям заходу	-----
Площа	-----
Товщина родючого шару ґрунту, у тому числі об'єм ґрунтової маси	-----
Кошторисна вартість запроєктованих робіт	-----
Строки проведення	-----
Інформація про документи, на підставі яких передбачено здійснення заходу щодо охорони земель і ґрунтів	-----

Відомості про ділянки надр, надані у користування відповідно до спеціальних дозволів на користування надрами та актів про надання гірничих відводів, одержаних в порядку інформаційної взаємодії між Державним земельним кадастром, Держгеонадрами та Держпраці (за наявності)

Реєстраційний номер спеціального дозволу на користування надрами	-----
Дата видачі спеціального дозволу на користування надрами	-----



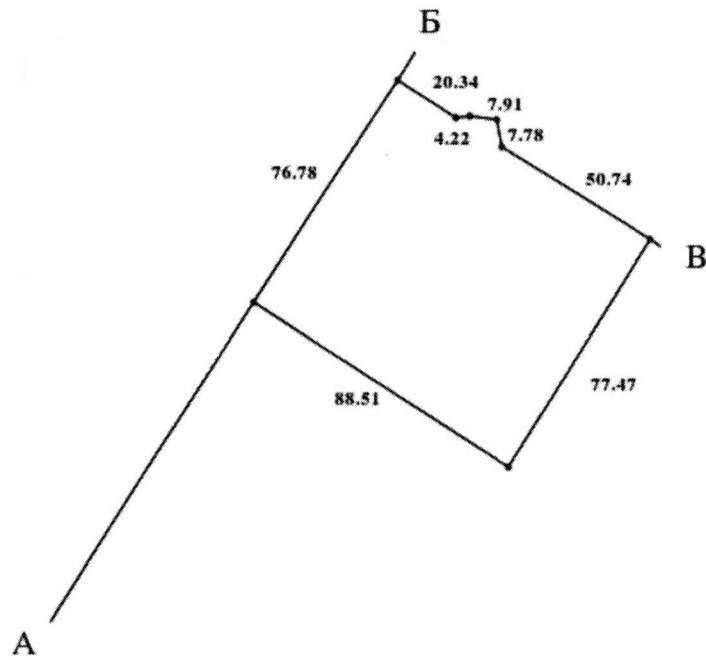
Підстава для надання спеціального -----
дозволу на користування надрами
Вид користування надрами -----
Відомості про ділянку надр, що -----
надається у користування
Площа ділянки надр, що надається -----
у користування
Вид корисної копалини -----
Відомості про особу, якій
надано спеціальний дозвіл на
користування надрами:
Прізвище, власне ім'я та -----
по батькові (за наявності)/
найменування
Реєстраційний номер облікової -----
картки платника податків/ серія
(за наявності) та номер паспорта
фізичної особи/код згідно з
ЄДРПОУ
Строк дії спеціального дозволу на -----
користування надрами
Документ, який засвідчує надання -----
гірничого відводу
Відомості про користувача
гірничого відводу (за наявності)
Найменування/ прізвище, власне -----
ім'я та по батькові (за наявності)
Мета надання гірничого відводу -----
Площа проекції гірничого відводу -----
Строк дії акта про надання -----
гірничого відводу



Додаток
до витягу з Державного земельного кадастру
про земельну ділянку
від 09.01.2025 р. № НВ-0000026822025

Кадастровий номер земельної ділянки 8000000000:62:021:0003

КАДАСТРОВИЙ ПЛАН ЗЕМЕЛЬНОЇ ДІЛЯНКИ



Масштаб 1: 2000



Умовні позначення:

Опис меж:

Від А до Б Землі загального користування
(вул.Електротехнічна);

Від Б до В "Молочна фабрика-кухня дитячого харчуван
N1";

Від В до А Закрите акціонерне товариство "Полнос";



КООРДИНАТИ ПОВОРОТНИХ ТОЧОК МЕЖ ЗЕМЕЛЬНОЇ ДІЛЯНКИ

Номер точки	Назва точки	Відстань (метрів)	Координати (м)	
			X	Y

Місце розташування		м.Київ, Деснянський р-н, вул. Електротехнічна, 18
Цільове призначення	Категорія земель	Землі житлової та громадської забудови
	Код цільового призначення	03.10 Для будівництва та обслуговування адміністративних будинків, офісних будівель компаній, які займаються підприємницькою діяльністю, пов'язаною з отриманням прибутку
Площа, гектарів		0.6826
Відомості про перенесення в натуру (на місцевість) меж	охоронних зон, прибережних захисних смуг і пляжних зон, зон санітарної охорони, санітарно-захисних зон і зон особливого режиму використання земель (за наявності)	-----
	земельної ділянки (у разі формування земельної ділянки)	-----
	частини земельної ділянки, на якій може проводитися гідротехнічна меліорація (за наявності)	-----
Відомості про контури об'єктів нерухомого майна, меліоративних мереж, складових частин меліоративних мереж та точки водовиділу, розташовані на земельній ділянці (за наявності)		-----
Відомості про встановлені межові знаки (у разі формування земельної ділянки)		-----



Розробник документації із
землеустрою:

(прізвище, власне ім'я, по батькові (за наявності) фізичної особи / найменування юридичної особи)

ЕКСПЛІКАЦІЯ ЗЕМЕЛЬНИХ УГІДЬ

Всього земель, га	У тому числі за земельними угіддями, га:
Площа земельної ділянки, га 0.6826	



Код земельної ділянки: 62:021:0003
Площа: 0.6826 га
Адрес земельної ділянки: Деснянський район, вул. Електротехнічна, 18
Заявник: ПРИВАТНЕ АКЦІОНЕРНЕ ТОВАРИСТВО «ПОЛЮС»

Вид та термін користування: оренда (10 р.)

Цільове призначення: 03.10, для будівництва та обслуговування адміністративних будинків, офісних будівель компаній, які займаються підприємницькою діяльністю, пов'язаною з отриманням прибутку



Sources: Esri, HERE, Garmin, USGS, Intermap, INCREMENT P, NRCan, Esri Japan, METI, Esri China (Hong Kong), Esri Korea, Esri (Thailand), NGCC, (c) OpenStreetMap contributors, and the GIS User Community



КИЇВСЬКА МІСЬКА РАДА

Терентьєву М. О.

Положишник В. О.

Тювмасену В.Р.

Прошу розглянути проєкт рішення від 04.03.2025
№ 08/231 - 213/ПР в установленому порядку.

Тхорику С. М.

Прошу опрацювати в межах компетенції управління.

Омельченко А. В.

Для контролю за проходженням та тиражування.

Старосменко Т.В. - до відома

Ганталева Л.О.

Усову К.Т.

*В частині наявності об'єктів
нерухомого майна.*

Володимир БОНДАРЕНКО

“04” березня 2025 року

№ 08/231 - 213/ПР

09/231-213/MP
04.03.2025



УКРАЇНА

ВИКОНАВЧИЙ ОРГАН КИЇВСЬКОЇ МІСЬКОЇ РАДИ
(КИЇВСЬКА МІСЬКА ДЕРЖАВНА АДМІНІСТРАЦІЯ)

ДЕПАРТАМЕНТ ЗЕМЕЛЬНИХ РЕСУРСІВ

вул. Хреціатик, 32-а, м. Київ, 01001 тел. (044) 202 78 15

Контактний центр міста Києва (044) 15 51 E-mail: kyivland@kyivcity.gov.ua Код ЄДРПОУ 26199097

04.03.25 № 05715-СЛ-75945

Заступнику міського голови-
секретарю Київської міської ради
Володимиру БОНДАРЕНКУ

Шановний Володимире Володимировичу!

Департамент земельних ресурсів виконавчого органу Київської міської ради (Київської міської державної адміністрації) відповідно до пункту 3 статті 26 Регламенту Київської міської ради, затвердженого рішенням Київської міської ради від 04.11.2021 № 3135/3176, направляє проєкт рішення Київської міської ради «Про поновлення приватному акціонерному товариству «ПОЛЮС» договору на право тимчасового користування землею на умовах оренди від 30 грудня 1999 року № 62-5-00046 для обслуговування та експлуатації комбінату харчування на вул. Електротехнічній, 18 у Деснянському районі м. Києва» (справа № 444056137) для подальшого опрацювання.

Додатки:

- проєкт рішення Київської міської ради до справи № 444056137 на 2 арк. в 1 примірнику;
- пояснювальна записка до справи № 444056137 на 4 арк. в 1 примірнику;
- витяг з бази даних міського земельного кадастру на 1 арк. в 1 примірнику;
- матеріали супутникової фотозйомки на 1 арк. в 1 примірнику;
- копія акта обстеження земельної ділянки від 03.01.2025 № ДК/2-ОА/2025 з фото на 8 арк. в 1 примірнику;
- витяг з Державного земельного кадастру про земельну ділянку від 09.01.2025 № НВ-0000026822025 на 6 арк. в 1 примірнику;
- матеріали справи № 444056137 в 1 примірнику.


З повагою

Директор

Валентина ПЕЛИХ

Текст проєкту рішення у паперовому вигляді відповідає проєкту в електронному вигляді на USB носії.

**В. о. начальника відділу ринку землі
управління землеустрою та ринку земель
Департаменту земельних ресурсів
виконавчого органу Київської міської ради
(Київської міської державної адміністрації)**



Андрій БЕРЕЗА