




КИЇВСЬКА МІСЬКА РАДА

XI СЕСІЯ VIII СКЛИКАННЯ

РІШЕННЯ

№ _____

Про приватизацію громадянином Михайленком Михайлом Леонідовичем земельної ділянки для експлуатації та обслуговування жилого будинку, господарських будівель і споруд на вул. Якова Качури, 69-а у Святошинському районі міста Києва



453281935

Відповідно до статей 9, 81, 83, 116, 118, 120, 121, 186 Земельного кодексу України, пункту 3 розділу VII «Прикінцеві та перехідні положення» Закону України «Про Державний земельний кадастр», Закону України «Про внесення змін до деяких законодавчих актів України щодо розмежування земель державної та комунальної власності», пункту 34 частини першої статті 26 Закону України «Про місцеве самоврядування в Україні» та розглянувши технічну документацію із землеустрою щодо встановлення (відновлення) меж земельної ділянки в натурі (на місцевості), Київська міська рада

ВИРІШИЛА:

1. Затвердити технічну документацію із землеустрою щодо встановлення меж земельної ділянки в натурі (на місцевості) гр. Михайленку Михайлу Леонідовичу для експлуатації та обслуговування жилого будинку, господарських будівель і споруд на вул. Якова Качури, 69-а у Святошинському районі м. Києва (категорія земель - землі житлової та громадської забудови, код КВЦПЗ - 02.01, справа № 453281935).

2. Передати громадянину Михайленку Михайлу Леонідовичу у власність земельну ділянку площею 0,0750 га (кадастровий номер 8000000000:75:201:0200) для експлуатації та обслуговування жилого будинку, господарських будівель і споруд (код КВЦПЗ - 02.01) на вул. Якова Качури, 69-а у Святошинському районі міста Києва із земель комунальної власності територіальної громади міста Києва.

3. Громадянину Михайленку Михайлу Леонідовичу:

3.1. Виконувати обов'язки власника земельної ділянки відповідно до вимог статті 91 Земельного кодексу України.

3.2. Забезпечити вільний доступ для прокладання нових, ремонту та експлуатації існуючих інженерних мереж та споруд, що знаходяться в межах земельної ділянки.

3.3. У разі необхідності проведення реконструкції чи нового будівництва питання оформлення дозвільної та проєктно-кошторисної документації вирішувати в порядку, визначеному законодавством України.

3.4. Вжити заходів щодо державної реєстрації права власності на земельну ділянку у порядку, встановленому Законом України «Про державну реєстрацію речових прав на нерухоме майно та їх обтяжень».

3.5. Питання майнових відносин вирішувати в установленому порядку.

3.6. Під час використання земельної ділянки дотримуватися обмежень у її використанні, зареєстрованих у Державному земельному кадастрі.

3.7. Питання сплати відновної вартості зелених насаджень або укладання охоронного договору на зелені насадження вирішувати відповідно до рішення Київської міської ради від 27 жовтня 2011 року № 384/6600 «Про затвердження Порядку видалення зелених насаджень на території міста Києва» (із змінами і доповненнями).

4. Попередити власника земельної ділянки, що право власності на земельну ділянку може бути припинено у випадках, передбачених статтями 140, 143 Земельного кодексу України.

5. Контроль за виконанням цього рішення покласти на постійну комісію Київської міської ради з питань містобудування, архітектури та землекористування.

Київський міський голова

Віталій КЛИЧКО

ПОДАННЯ:

Заступник голови Київської міської
державної адміністрації

Вячеслав НЕПОП

Директор Департаменту земельних ресурсів
виконавчого органу Київської міської ради
(Київської міської державної адміністрації)

Петро ОЛЕНИЧ

Заступник директора Департаменту –
начальник юридичного управління
Департаменту земельних ресурсів
виконавчого органу Київської міської ради
(Київської міської державної адміністрації)

Алла ВАСИЛЕНКО

ПОГОДЖЕНО:

Постійна комісія Київської міської ради
з питань містобудування, архітектури
та землекористування

Голова

Олександр МІЩЕНКО

Секретар

Іван КАРТАВИЙ

Начальник управління правового
забезпечення діяльності
Київської міської ради

Ганна ГАРШИНА


ПОЯСНЮВАЛЬНА ЗАПИСКА

№ ПЗН-8517 від 27.07.2020

до проекту рішення Київської міської ради:

Про приватизацію громадянином Михайленком Михайлом Леонідовичем земельної ділянки для експлуатації та обслуговування жилого будинку, господарських будівель і споруд на вул. Якова Качури, 69-а у Святошинському районі міста Києва

До кадастрової справи
№ 453281935



1. Фізична особа:

Назва: Михайленко Михайло Леонідович
Клопотання: від 09.07.2020 номер 453281935
Дозвіл / згода:

2. Відомості про земельну ділянку (№ 8000000000:75:201:0200)

Місце розташування (адреса):	вул. Якова Качури, 69-а у Святошинському районі міста Києва
Площа:	0,0750 га.
Вид та термін користування:	власність
Вид використання:	для експлуатації та обслуговування жилого будинку, господарських будівель і споруд

3. Обґрунтування прийняття рішення

Відповідно до Земельного кодексу України та Порядку набуття прав на землю із земель комунальної власності у місті Києві, затвердженого рішенням Київської міської ради від 20 квітня 2017 року № 241/2463, Департаментом земельних ресурсів виконавчого органу Київської міської ради (Київської міської державної адміністрації) розроблено проект рішення Київської міської ради «Про приватизацію громадянином Михайленком Михайлом Леонідовичем земельної ділянки для експлуатації та обслуговування жилого будинку, господарських будівель і споруд на вул. Якова Качури, 69-а у Святошинському районі міста Києва».

4. Мета прийняття рішення.

Метою прийняття рішення є забезпечення реалізації права громадянина на приватизацію земельної ділянки.

5. Особливі характеристики ділянки.

Наявність будівель і споруд на ділянці:	Земельна ділянка забудована житловим будинком загальною площею 23 кв. м, який належить на праві власності громадянину Михайленку М. Л. (договори дарування від 25.09.2019 № 8291, 8294; інформаційна довідка з Державного реєстру речових прав на нерухоме майно від 23.07.2020 № 217541639; реєстраційний номер об'єкта нерухомого майна: 1914851980000; номери записів про право власності: 33377918, 33377973 від 25.09.2019).
Наявність ДПТ:	Детальний план території відсутній.
Функціональне призначення згідно Генплану:	Відповідно до Генерального плану міста, затвердженого рішенням Київської міської ради від 28 березня 2002 року № 370/1804, земельна ділянка за функціональним призначенням належить до території житлової садибної забудови.
Правовий режим:	Земельна ділянка належить до земель комунальної власності територіальної громади міста Києва.
Розташування в зеленій зоні:	Земельна ділянка не входить до зеленої зони.
Інші особливості:	Земельна ділянка не перетинається з червоними лініями.

6. Стан нормативно-правової бази у даній сфері правового регулювання.

Загальні засади та порядок передачі земельних ділянок у власність чи користування зацікавленим особам визначено Земельним кодексом України та Порядком набуття прав на землю із земель комунальної власності у місті Києві, затвердженим рішенням Київради від 20 квітня 2017 року № 241/2463.

Рішення про передачу земельної ділянки у власність може бути прийнято Київською міською радою з урахуванням вимог статті 24 Закону України «Про регулювання містобудівної діяльності».

7. Фінансово-економічне обґрунтування.

Реалізація рішення не потребує додаткових витрат міського бюджету.

8. Прогноз соціально-економічних та інших наслідків прийняття рішення.


Наслідками прийняття розробленого проєкту рішення стане реалізація громадянами своїх прав на приватизацію земельних ділянок, які перебувають у їх користуванні.

Доповідач: директор Департаменту земельних ресурсів Петро ОЛЕНИЧ

Директор Департаменту
земельних ресурсів



Петро ОЛЕНИЧ





Заступник міського голови –
секретар Київської міської ради

Міщенко О. Г.
Гаршиній Г. А.

Прошу розглянути проект рішення від 13.08.2020
№ 08/231 – 2080/ПР в установленому порядку.

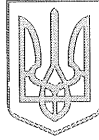
Пихтіній О. М.

Для контролю за проходженням та тиражування

Володимир ПРОКОПІВ

“13” серпня 2020 року
№ 08/231 – 2080/ПР

08/231-2080/ПР
13.08.2020



ВИКОНАВЧИЙ ОРГАН КИЇВСЬКОЇ МІСЬКОЇ РАДИ
(КИЇВСЬКА МІСЬКА ДЕРЖАВНА АДМІНІСТРАЦІЯ)

ДЕПАРТАМЕНТ ЗЕМЕЛЬНИХ РЕСУРСІВ

вул. Хрещатик, 32-а, м. Київ, 01601, тел. (044) 279-58-72

КБУ "Контактний центр міста Києва" (044) 15-51, E-mail: doc@kyivland.gov.ua Код ЄДРПОУ 26199097

12.08.2020 № 05715-СЛ-8517

на № _____ від _____

Заступнику Київського міського
голови - секретарю Київради
Прокопіву В.В.

Шановний Володимире Володимировичу!

Департамент земельних ресурсів виконавчого органу Київської міської ради (Київської міської державної адміністрації) відповідно до пункту 3 статті 26 Регламенту Київської міської ради, затвердженого рішенням Київської міської ради від 07.07.2016 № 579/579, направляє проект рішення Київської міської ради «Про приватизацію громадянином Михайленком Михайлом Леонідовичем земельної ділянки для експлуатації та обслуговування жилого будинку, господарських будівель і споруд на вул. Якова Качури, 69а у Святошинському районі міста Києва» (453281935) для подальшого опрацювання.

Додатки:

- проект рішення 453281935 на 2 арк. в 1 примірнику;
- пояснювальна записка 453281935 на 2 арк. в 1 примірнику;
- оригінал технічної документації із землеустрою щодо встановлення (відновлення) меж земельної ділянки в натурі (на місцевості) 1 книга в 1 примірнику;
- заява від 09.07.2020 № 453281935 на 1 арк. в 1 примірнику;
- витяг з Державного земельного кадастру про земельну ділянку від 23.07.2020 № НВ-0005316972020 на 3 арк. в 1 примірнику;
- інформаційна довідка з Державного реєстру речових прав на нерухоме майно від 23.07.2020 № 217541639 на 1 арк. в 1 примірнику;
- копія висновку Департаменту земельних ресурсів виконавчого органу Київської міської ради (Київської міської державної адміністрації) від 20.07.2020 № 05716-12901 на 1 арк. в 1 примірнику.

З повагою
директор

Петро ОЛЕНИЧ