



08/231-1918/np

28.08.2017

КИЇВСЬКА МІСЬКА РАДА

V сесія VIII скликання

РІШЕННЯ

№ _____

Про надання дозволу на розроблення проекту землеустрою щодо відведення земельної ділянки комунальному підприємству по утриманню зелених насаджень Солом'янського району м. Києва на розі вул. Курської та вул. Козицького у Солом'янському районі м. Києва для експлуатації парку

Київська міська рада
Департамент
земельних ресурсів
Код земельної ділянки:

72:039:0002

Проект рішення (екз.1)
ПР-13950
від 23.08.2017 до справи

K-30589

2 347015 039501

Розглянувши клопотання про надання дозволу на розроблення проекту землеустрою щодо відведення земельної ділянки комунальному підприємству по утриманню зелених насаджень Солом'янського району м. Києва на розі вул. Курської та вул. Козицького у Солом'янському районі м. Києва та додані документи, керуючись статтями 9, 123 Земельного кодексу України, Законом України „Про внесення змін до деяких законодавчих актів України щодо розмежування земель державної та комунальної власності”, пунктом 34 частини 1 статті 26 Закону України „Про місцеве самоврядування в Україні”, Київська міська рада

ВИРІШИЛА:


- Надати дозвіл на розроблення проекту землеустрою щодо відведення земельної ділянки комунальному підприємству по утриманню зелених насаджень Солом'янського району м. Києва на розі вул. Курської та вул. Козицького у Солом'янському районі м. Києва орієнтовною площею 3,88 га (земельна ділянка комунальної власності територіальної громади міста Києва) в постійне користування для експлуатації парку згідно з план-схемою (додаток до рішення) (K-30589).
- Контроль за виконанням цього рішення покласти на постійну комісію Київської міської ради з питань містобудування, архітектури та землекористування.

Київський міський голова

В.Кличко


ПОДАННЯ:

Заступник голови
Київської міської державної адміністрації




О. Спасибко

Директор
Департаменту земельних ресурсів
виконавчого органу Київської міської ради
(Київської міської державної адміністрації)



О. Поліщук

Начальник управління аналітично-правової роботи
Департаменту земельних ресурсів
виконавчого органу Київської міської ради
(Київської міської державної адміністрації)



А. Гавриш

ПОГОДЖЕНО:

Постійна комісія Київської міської ради
з питань містобудування, архітектури та землекористування

Голова

О. Міщенко

Секретар

І. Картавий

Начальник управління
правового забезпечення діяльності
Київської міської ради

В. Слончак

Постійна комісія Київської міської ради
з питань екологічної політики

Голова

К. Яловий

Секретар

О. Новіков

ПОЯСНЮВАЛЬНА ЗАПИСКА

№ ПЗ-25888 від 03.08.2017

До справи

№ К-30589



до проекту рішення Київської міської ради:
**Про надання дозволу на розроблення проекту
землеустрою щодо відведення земельної ділянки
комунальному підприємству по утриманню зелених
насаджень Солом'янського району м. Києва на розі вул.
Курської та вул. Козицького у Солом'янському районі
м. Києва для експлуатації парку**

1. Юридична особа:

Назва *Комунальне підприємство по утриманню зелених
насаджень Солом'янського району м. Києва*
Клопотання *від 10.07.2017 № К-30589*

2. Відомості про земельну ділянку (кадастровий № 8000000000:72:039:0002к)

Місце розташування (адреса) *м. Київ, р-н Солом'янський, парк "Юність" ріг
вул. Курська та Козицького у Солом'янському районі
міста Києва*
Площа *3,88 га*
Вид та термін користування *Постійне користування*
Вид використання *для експлуатації парку*

3. Обґрунтування прийняття рішення

На клопотання зацікавленої особи відповідно до ст. 9, 123 Земельного кодексу України та Порядку набуття прав на землю із земель комунальної власності у місті Києві, затвердженого рішенням Київради від 20.04.2017 № 241/2463, Департаментом земельних ресурсів виконавчого органу Київської міської ради (Київської міської державної адміністрації) розроблено проект рішення Київської міської ради.

4. Мета прийняття рішення.

Метою прийняття рішення є забезпечення реалізації встановленого Земельним кодексом України права особи на оформлення права користування (власності) на землю.

5. Особливі характеристики ділянки.

Наявність будівель і споруд на ділянці:
Вільна від капітальної забудови На земельній ділянці розташований дитячий майданчик.

Інші особливості:

Згідно даних міського земельного кадастру земельна ділянка обліковується за комунальним підприємством по утриманню зелених насаджень Солом'янського району м. Києва на підставі технічного звіту по встановленню зовнішніх меж землекористувань.

Відповідно до витягу з містобудівного кадастру від 13.07.2017 № 5794/0/12-53/12-03-17, це територія зелених насаджень загального користування (існуюча).

Земельна ділянка потрапляє до Зеленої зони (09-06, парк «Юність», площа зони - 4,2693 га).

Червоні лінії земельну ділянку не перетинають.

6. Стан нормативно-правової бази у даній сфері правового регулювання.

Загальні засади та порядок отримання дозволу на розроблення документації із землеустрою визначено ст. 9, 123 Земельного кодексу України.

7. Фінансово-економічне обґрунтування.

Реалізація рішення не потребує додаткових витрат міського бюджету.

8. Прогноз соціально-економічних та інших наслідків прийняття рішення.

Наслідками прийняття розробленого проекту рішення стане:

- реалізація зацікавленою особою своїх прав щодо використання земельної ділянки;

Доповідач: директор Департаменту земельних ресурсів Поліщук О.Г.

Директор Департаменту
земельних ресурсів



Поліщук О.Г.





**Заступник міського голови –
секретар Київської міської ради**

Міщенко О.Г.
Яловому К.В.
Слончаку В.В.

Прошу розглянути проект рішення від 28.08.2017
№08/231-1918/ПР в установленому порядку.

Пихтіній О.М.

Для контролю за проходженням та тиражування.

Пантелеєву П.О. – до відома
Юнаковій С.М.

В.ПРОКОПІВ

“28” серпня 2017 року
№ 08/231 - 1918/ПР

08/231-1918/17

28.08.2017



ВИКОНАВЧИЙ ОРГАН КИЇВСЬКОЇ МІСЬКОЇ РАДИ
(КИЇВСЬКА МІСЬКА ДЕРЖАВНА АДМІНІСТРАЦІЯ)

ДЕПАРТАМЕНТ ЗЕМЕЛЬНИХ РЕСУРСІВ

вул. Хрещатик, 32-а, м. Київ, 01601, тел. (044) 279-58-72, ф. (044) 288-07-57,
КБУ "Контактний центр міста Києва" (044) 15-51, E-mail: dep@kievzem.kiev.ua Код ЄДРПОУ 26199097

28.08.2017 № 057052-15013
на № _____ від _____

Заступнику міського голови –
секретарю Київради
В. ПРОКОПВУ

Шановний Володимире Володимировичу!

Департамент земельних ресурсів виконавчого органу Київської міської ради (Київської міської державної адміністрації) підготував проект рішення Київської міської ради "Про надання дозволу на розроблення проекту землеустрою щодо відведення земельної ділянки комунальному підприємству по утриманню зелених насаджень Солом'янського району м. Києва на розі вул. Курської та вул. Козицького у Солом'янському районі м. Києва для експлуатації парку " (справа К-30589) та направляє для подальшого розгляду у відповідних комісіях Київської міської ради, відповідно до регламенту Київської міської ради, затвердженого рішенням Київради від 07.07.2016 № 579/579.

З повагою
Директор

О. Поліщук