



08/231-1864/MP
30.05.2018

КИЇВСЬКА МІСЬКА РАДА

VI сесія VIII скликання

РІШЕННЯ

№ _____

Про продаж земельної ділянки товариству з обмеженою відповідальністю «Торгівельно-виробниче підприємство «ЯЛИНКА» для експлуатації та обслуговування складу-магазину на вул. Крайній, 3 у Деснянському районі м. Києва

Київська міська рада
Департамент
земельних ресурсів
Код земельної ділянки:

62:022:0003

Проект рішення (екз.1)
ПР-16593
до справи

Є-1500



2 347015 065937

Відповідно до статей 9, 128 Земельного кодексу України, Закону України «Про державну реєстрацію речових прав на нерухоме майно та їх обмежень», пункту 3 прикінцевих та перехідних положень Закону України від 06.09.2012 №5245-VI «Про внесення змін до деяких законодавчих актів України щодо розмежування земель державної та комунальної власності» та постанови Кабінету Міністрів України від 22.04.2009 №381 «Про затвердження Порядку здійснення розрахунків з розстроченням платежу за придбання земельної ділянки державної та комунальної власності», Київська міська рада

ВИРІШИЛА:

1. Погодити звіт про експертну грошову оцінку земельної ділянки (кадастровий номер 8000000000:62:022:0003) на вул. Крайній, 3 у Деснянському районі м. Києва (Справа № Є-1500).

2. Затвердити вартість земельної ділянки у розмірі 2 750 680,00 грн (два мільйони сімсот п'ятдесят тисяч шістсот вісімдесят гривень 00 копійок) на підставі експертної грошової оцінки (висновок про вартість земельної ділянки від 23.04.2018).

3. Продати товариству з обмеженою відповідальністю «Торгівельно-виробниче підприємство «ЯЛИНКА» земельну ділянку комунальної власності (кадастровий номер 8000000000:62:022:0003) площею 0,1504 га за 2 750 680,00 грн (два мільйони сімсот п'ятдесят тисяч шістсот вісімдесят гривень 00 копійок) для експлуатації та обслуговування складу-магазину на вул. Крайній, 3 у Деснянському районі м. Києва.

4. Затвердити умови продажу товариству з обмеженою відповідальністю «Торгівельно-виробниче підприємство «ЯЛИНКА» земельної ділянки на вул. Крайній, 3 у Деснянському районі м. Києва (згідно з додатком).

5. Департаменту земельних ресурсів виконавчого органу Київської міської ради (Київської міської державної адміністрації) підготувати в двотижневий термін необхідні матеріали для оформлення договору купівлі-продажу земельної ділянки (кадастровий номер 8000000000:62:022:0003) площею 0,1504 га на вул. Крайній, 3 у Деснянському районі м. Києва за ціною та на умовах, визначених цим рішенням.

6. Товариству з обмеженою відповідальністю «Торгівельно-виробниче підприємство «ЯЛИНКА»:

6.1. Укласти в двотижневий термін договір купівлі-продажу земельної ділянки.

6.2. Виконувати обов'язки власника земельної ділянки згідно з вимогами статті 91 Земельного кодексу України.

7. Договором купівлі-продажу земельної ділянки встановити, що право власності на земельну ділянку переходить до покупця після нотаріального посвідчення договору купівлі-продажу земельної ділянки та за умови державної реєстрації обтяжень права власності покупця на земельну ділянку (заборона на продаж або інше відчуження земельної ділянки та/або іншого речового права на неї до повного розрахунку за неї), сплати покупцем 50 відсотків частини платежу за земельну ділянку та пені (у разі наявності) відповідно до умов продажу, затверджених цим рішенням.

8. Попередити товариство з обмеженою відповідальністю «Торгівельно-виробниче підприємство «ЯЛИНКА», що:

8.1. Право власності на земельну ділянку переходить до покупця відповідно до умов, передбачених пунктом 7 цього рішення, та здійснюється з урахуванням обтяжень цього права, встановленого договором купівлі-продажу земельної ділянки відповідно до умов продажу, затверджених цим рішенням.

8.2. Право власності на земельну ділянку може бути припинено відповідно до статей 140, 143 Земельного кодексу України.

9. Контроль за виконанням цього рішення покласти на постійну комісію Київської міської ради з питань містобудування, архітектури та землекористування.


Київський міський голова

В.Кличко

ПОДАННЯ:

Заступник голови

Київської міської державної адміністрації




О.Спасибко

Директор Департаменту земельних
ресурсів виконавчого органу
Київської міської ради (Київської
міської державної адміністрації)



О.Поліщук

Начальник управління
аналітично-правової роботи
Департаменту земельних
ресурсів виконавчого органу
Київської міської ради (Київської
міської державної адміністрації)



А.Гавриш

ПОГОДЖЕНО:

Постійна комісія Київської міської ради
з питань містобудування, архітектури
та землекористування

Голова

О.Міщенко

Секретар

І.Картавий

Начальник управління правового
забезпечення діяльності
Київської міської ради

В.Слончак

УМОВИ

продажу товариству з обмеженою відповідальністю «Торгівельно-виробниче підприємство «ЯЛИНКА» земельної ділянки на вул. Крайній, 3 у Деснянському районі м. Києва

1. Використовувати земельну ділянку за цільовим призначенням.

2. Забезпечити вільний доступ до проданої земельної ділянки для контролю за дотриманням власником умов продажу земельної ділянки та для прокладання нових, ремонту та експлуатації існуючих інженерних мереж і споруд, розмішених у межах земельної ділянки.

3. Питання майнових відносин вирішувати в установленому порядку.

4. Питання сплати відновної вартості зелених насаджень або укладання охоронного договору на зелені насадження вирішувати відповідно до рішення Київської міської ради від 27.10.2011 № 384/6600 «Про затвердження Порядку видалення зелених насаджень на території міста Києва» (із змінами та доповненнями).

5. Зарахувати до сум, які покупець має сплатити за земельну ділянку, аванс у сумі 650 302,84 грн (шістсот п'ятдесят тисяч триста дві гривні 84 копійки), сплачений відповідно до Договору №23 від 21.11.2017. Решта вартості земельної ділянки у сумі 2 100 377,16 грн (два мільйони сто тисяч триста сімдесят сім гривень 16 копійок), сплачується у такому порядку:

- сплатити протягом 30 календарних днів від дня нотаріального посвідчення договору купівлі-продажу 50 відсотків частини платежу, що зараховується до місцевого бюджету, що в розрахунку становить 1 050 188,58 грн (один мільйон п'ятдесят тисяч сто вісімдесят вісім гривень 58 копійок). Решта вартості земельної ділянки у сумі 1 050 188,58 грн (один мільйон п'ятдесят тисяч сто вісімдесят вісім гривень 58 копійок) сплачується у розстрочку протягом одного року рівними частинами з наступного місяця, що слідує за місяцем, в якому здійснено перший платіж, але не пізніше ніж до 25 числа кожного місяця.

6. Розмір платежу визначається із врахуванням індексу інфляції, встановленого Державною службою статистики України за період з місяця, що настає за тим, в якому внесено перший платіж, по місяць, що передує місяцю внесення платежу, при цьому договором купівлі-продажу земельної ділянки передбачити, що якщо у будь-якому місяці індекс інфляції складає менше 100 відсотків, то під час визначення розміру платежу він враховується за такий місяць на рівні 100 відсотків.

7. Покупець має право достроково сплатити решту (залишок) вартості земельної ділянки після внесення першого або чергового платежу.

У разі дострокової сплати зобов'язань по договору купівлі-продажу нарахування індексу інфляції припиняється, а останній платіж буде визначатися з врахуванням індексу інфляції за період з місяця, що настав після сплати

першого внеску, по місяць, що передує місяцю внесення останнього (дострокового) платежу.

8. Договором купівлі-продажу земельної ділянки передбачити, що у разі прострочення виконання грошового зобов'язання, Покупцю необхідно сплатити:

- за кожний день прострочення платежу пеню у розмірі 0,1 відсотка (нуль цілих одна десятих відсотка) від суми простроченого платежу (грошового зобов'язання). Нарахування пені за прострочення виконання зобов'язання, здійснюється на день фактичного погашення боргових зобов'язань;

- суму боргу простроченого платежу з урахуванням встановленого індексу інфляції за весь час прострочення;

- три відсотка річних від простроченої суми.

9. Пеня за прострочення виконання покупцем грошового зобов'язання за договором купівлі-продажу підлягає сплаті і нараховується до повного фактичного виконання покупцем такого грошового зобов'язання, але не більше одного року.

10. При простроченні погашення платежу на два місяці, починаючи з 25 числа місяця, в якому здійснювався перший або черговий платіж, розстрочення платежу за придбання земельної ділянки припиняється. В такому разі протягом наступного дня з моменту припинення розстрочення платежу покупець зобов'язаний сплатити решту (залишок) вартості земельної ділянки.

11. В договорі купівлі-продажу земельної ділянки встановити обтяження права власності покупця на земельну ділянку шляхом накладення заборони на розпорядження земельною ділянкою, в тому числі продаж або інше відчуження покупцем земельної ділянки та/або інших речових прав на земельну ділянку до повного розрахунку за неї згідно з умовами договору купівлі-продажу, зокрема заборонити:

- укладати договори купівлі-продажу, міни, дарування або іншого відчуження земельної ділянки, а також передавати земельну ділянку в заставу (іпотеку) та до статутного капіталу юридичних осіб;

- поділ земельної ділянки або її об'єднання з іншими земельними ділянками;

- у разі передачі покупцем земельної ділянки в оренду надавати згоду орендарям на заставу (іпотеку) права оренди земельної ділянки, а також на передачу (внесення) права оренди земельної ділянки до статутного капіталу юридичних осіб;

- укладати договори суперфіцію та вчиняти будь які інші дії та правочини, які можуть спричинити або пов'язані у майбутньому з переходом права власності на земельну ділянку до інших осіб.

Київський міський голова

В.Кличко

ПОЯСНЮВАЛЬНА ЗАПИСКА № Є-1500

до проекту рішення Київської міської ради:
**«Про продаж земельної ділянки товариству з обмеженою відповідальністю
«Торгівельно-виробниче підприємство «ЯЛИНКА» для експлуатації та
обслуговування складу-магазину на вул. Крайній, 3 у Деснянському районі
м. Києва»**

1. Юридична особа

Назва	<i>ТОВ «ТВП «Ялинка»</i>
Перелік засновників (учасників) юридичної особи	<i>РАХМОНІ РАХМАНУЛЛА РАХМАНУДДІН Адреса засновника: 02222, м. Київ, Деснянський район, вул. ЛАВРУХІНА, буд. 7, кв. 65</i>
Кінцевий бенефіціарний власник (контролер)	<i>відсутні</i>
Клопотання	<i>від 16.01.2007 №1048</i>
Договір оренди земельної ділянки	<i>від 20.11.2001 № 62-6-00022</i>

2. Відомості про земельну ділянку (кадастровий №8 000 000 000:62:022:0003)

Місце розташування (адреса)	<i>вул. Крайня, 3, Деснянський район, м. Київ</i>
Площа	<i>0,1504 га</i>
Вид та термін користування	<i>оренда на 10 років , термін дії скінчився</i>
Цільове призначення	<i>для експлуатації та обслуговування складу-магазину</i>

3. Мета прийняття рішення

Метою прийняття рішення є забезпечення реалізації встановленого Земельним кодексом України права особи на оформлення права власності на землю.

4. Особливі характеристики ділянки.

Наявність будівель і споруд: на земельній ділянці розташовано нежила споруда площею 396 кв. м (свідоцтво про право власності на нежилу споруду від 13.11.2003 та Витяг про державну реєстрацію прав від 10.03.2011 № 29255404).

5. Стан нормативно-правової бази у даній сфері правового регулювання

Загальні засади та порядок продажу земельних ділянок у власність юридичним особам визначено статтями 9, 128 Земельного кодексу України, Закону України «Про державну реєстрацію речових прав на нерухоме майно та їх обмежень», пункту 3 прикінцевих та перехідних положень Закону України від 06.09.2012 №5245-VI «Про внесення змін до деяких законодавчих актів України щодо розмежування земель державної та комунальної власності».

6. Фінансово-економічне обґрунтування


Реалізація рішення не потребує додаткових витрат міського бюджету, натомість дозволить забезпечити надходження коштів до бюджету за рахунок продажу (експертна грошова оцінка станом на 23.04.2018 становить **2 750 680,00** грн).

7. Прогноз соціально-економічних та інших наслідків прийняття рішення

Наслідками прийняття розробленого проекту рішення стане:

- реалізація зацікавленою особою своїх прав щодо використання земельної ділянки;
- збільшення надходжень до бюджету міста.

Директор Департаменту
земельних ресурсів



О.Поліщук



**Заступник міського голови –
секретар Київської міської ради**

Міщенко О.Г.
Слончаку В.В.

Прошу розглянути проект рішення від 30.05.2018
№08/231- 1864/ПР в установленому порядку.

Пихтіній О.М.

Для контролю за проходженням та тиражування.

В.ПРОКОПІВ

“01” червня 2018 року
№ 08/231 – 1864/ПР

08/231-1864/MP
30.05.2018



ВИКОНАВЧИЙ ОРГАН КИЇВСЬКОЇ МІСЬКОЇ РАДИ
(КИЇВСЬКА МІСЬКА ДЕРЖАВНА АДМІНІСТРАЦІЯ)

ДЕПАРТАМЕНТ ЗЕМЕЛЬНИХ РЕСУРСІВ

вул. Хрещатик, 32-а, м. Київ, 01601, тел. (044) 279-58-72, ф. (044) 288-07-57,
КБУ "Контактний центр міста Києва" (044) 15-51, E-mail: dzr@kievcity.gov.ua Код ЄДРПОУ 26199097

30.05.2018 № 057052-11405
на № _____ від _____

Заступнику міського голови –
секретарю Київради
В. ПРОКОШВУ

Шановний Володимире Володимировичу!

Департамент земельних ресурсів виконавчого органу Київської міської ради (Київської міської державної адміністрації) підготував проект рішення Київської міської ради «Про продаж земельної ділянки товариству з обмеженою відповідальністю «Торгівельно-виробниче підприємство «ЯЛИНКА» для експлуатації та обслуговування складу-магазину на вул. Крайній, 3 у Деснянському районі м. Києва» (справа Є-1500) та направляє для подальшого розгляду у відповідних комісіях Київської міської ради, відповідно до регламенту Київської міської ради, затвердженого рішенням Київради від 07.07.2016 №579/579.

З повагою
В.о. директора

В.Дворніков