



КИЇВСЬКА МІСЬКА РАДА

V СЕСІЯ VIII СКЛИКАННЯ

РІШЕННЯ

№ _____

ПРОЕКТ

Про розірвання договору оренди земельної ділянки від 22.08.2005 № 79-6-00339, укладеного між Київською міською радою та акціонерним товариством «Нелгілін» для експлуатації та обслуговування будівель і споруд насосної станції на вул. Лісничій, 58 у Голосіївському районі м. Києва

Відповідно до статті 89 Водного кодексу України, статті 188 Господарського кодексу України, статей 9, 59, 60, 141 Земельного кодексу України, пункту 34 частини першої статті 26 Закону України «Про місцеве самоврядування», статті 31 Закону України «Про оренду землі», пунктів 8.4, 11.4, 11.5 договору оренди земельної ділянки від 22.08.2005 № 79-6-00339, укладеного між Київською міською радою та акціонерним товариством «Нелгілін» для експлуатації та обслуговування будівель і споруд насосної станції на вул. Лісничій, 58 (Жуків острів) у Голосіївському районі м. Києва, та з огляду на те, що акціонерним товариством «Нелгілін» порушено норми пункту «г» частини першої статті 141 Земельного кодексу України в частині використання земельної ділянки способами, які суперечать екологічним вимогам, положення статті 60 Земельного кодексу України, статті 89 Водного кодексу України, Київська міська рада

ВИРІШИЛА:

1. Розірвати договір оренди земельної ділянки площею 0,8 га (кадастровий номер 8000000000:90:336:0001) від 22.08.2005 № 79-6-00339, укладеного між Київською міською радою та акціонерним товариством «Нелгілін» для експлуатації та обслуговування будівель і споруд насосної станції на вул. Лісничій, 58 (Жуків острів) у Голосіївському районі м. Києва на підставі рішення Київської міської ради від 29.04.2004 № 232/1442 «Про оформлення права користування земельними ділянками».

2. Виконавчому органу Київської міської ради (Київській міській державній адміністрації):

2.1. Вчинити організаційно-правові дії щодо зняття з реєстрації договору оренди, що визначений пунктом 1 цього рішення.

2.2. Проінформувати акціонерне товариство «Нелгілін» про прийняття цього рішення у семиденний строк з моменту набрання ним чинності.

3. Офіційно оприлюднити це рішення в газеті Київської міської ради «Хрещатик».

4. Контроль за виконанням цього рішення покласти на постійну комісію Київської міської ради з питань містобудування, архітектури та землекористування.

Київський міський голова

В. Кличко

ПОДАННЯ:

Депутат Київської міської ради

Депутат Київської міської ради

Депутат Київської міської ради

Депутат Київської міської ради



І. Мірошниченко

І. Картавий

В. Назаренко

М. Буділов

ПОГОДЖЕНО:

Голова постійної комісії Київської міської
ради з питань містобудування, архітектури
та землекористування

О. Міщенко

Секретар постійної комісії Київської міської
ради з питань містобудування, архітектури
та землекористування

І. Картавий

Голова постійної комісії Київської міської
ради з питань екологічної політики

К. Яловий

Секретар постійної комісії Київської міської
ради з питань екологічної політики

О. Новіков

Начальник управління
правового забезпечення діяльності
Київської міської ради

В. Слончак

ПОЯСНЮВАЛЬНА ЗАПИСКА

до проекту рішення Київської міської ради

«Про розірвання договору оренди земельної ділянки від 22.08.2005 № 79-6-00339, укладеного між Київською міською радою та акціонерним товариством «Нелгілін» для експлуатації та обслуговування будівель і споруд насосної станції на вул. Лісничій, 58 у Голосіївському районі м. Києва»

1. Обґрунтування необхідності прийняття рішення

Проект рішення про розірвання договору оренди земельної ділянки від 22.08.2005 № 79-6-00339, укладеного між Київською міською радою та акціонерним товариством «Нелгілін» для експлуатації та обслуговування будівель і споруд насосної станції на вул. Лісничій, 58 у Голосіївському районі м. Києва підготовлений на прохання громадян щодо нецільового використання земель водного фонду. Місцева громада активно відстоює своє гарантоване статтею 50 Конституції України право на безпечне для життя та здоров'я навколишнє природне середовище.

Означена земельна ділянка, що є предметом проекту рішення, знаходиться в прибережній захисній смузі р. Дніпро, передана акціонерному товариству «Нелгілін» у довгострокову оренду на 15 років для експлуатації та обслуговування будівель і споруд насосної станції, в той час як відповідно до статті 89 Водного кодексу України у прибережних захисних смугах уздовж річок, навколо водойм та на островах забороняється будівництво будь-яких споруд, у тому числі баз відпочинку. Проте, на вказаній земельній ділянці замість насосної станції розташовано величезний житловий будинок, басейн, спортивний майданчик та садовий будинок, земельна ділянка огорожена парканом, яким перекрито доступ громадян до річки.

Київська міська рада з метою забезпечення законних прав та інтересів громади Голосіївського району м. Києва зобов'язана виправити помилку, вчинену прийняттям рішення Київської міської ради від 29.04.2004 № 232/1442, яким було узаконено право користування акціонерним товариством «Нелгілін» земельною ділянкою площею 0,8 га на березі Дніпра та розірвати договір оренди. Підставою розірвання договору оренди земельної ділянки є порушення пункту «г» частини першої статті 141 Земельного кодексу України, порушення статті 60 Земельного кодексу України та порушення статті 89 Водного кодексу України.

2. Цілі та завдання прийняття рішення

Цілями та завданнями прийняття даного рішення є розірвання договору оренди земельної ділянки від 22.08.2005 № 79-6-00339, укладеного між Київською міською радою та акціонерним товариством «Нелгілін» для будівництва, експлуатації та обслуговування будівель і споруд насосної станції на вул. Лісничій, 58 у Голосіївському районі м. Києва.

3. Загальна характеристика та основні положення проекту рішення

Проект рішення передбачає:

- розірвання договору оренди земельної ділянки площею 0,8 га (кадастровий номер 80000000000:90:336:0001) від 22.08.2005 № 79-6-00339, укладеного між Київською міською радою та акціонерним товариством «Нелгілін» для експлуатації та обслуговування будівель і споруд насосної станції на вул. Лісничій, 58 (Жуків острів) у Голосіївському районі м. Києва на підставі рішення Київської міської ради від 29.04.2004 № 232/1442 «Про оформлення права користування земельними ділянками»;
- надання доручення виконавчому органу Київської міської ради (Київській міській державній адміністрації) вчинити організаційно-правові дії щодо зняття з реєстрації договору оренди, що визначений пунктом 1 цього рішення, та проінформувати акціонерне товариство «Нелгілін» про прийняття цього рішення у семиденний строк з моменту набрання ним чинності;
- офіційне оприлюднення цього рішення в газеті Київської міської ради «Хрещатик»;
- покладення контролю за виконанням цього рішення на постійну комісію Київської міської ради з питань містобудування, архітектури та землекористування.

4. Стан нормативно-правової бази у даній сфері правового регулювання

Дана сфера суспільних відносин врегульована статтею 89 Водного кодексу України, статтею 188 Господарського кодексу України, статтями 9, 59, 60, 141 Земельного кодексу України, пунктом 34 частини першої статті 26 Закону України «Про місцеве самоврядування» та статтею 31 Закону України «Про оренду землі»

5. Фінансово-економічне обґрунтування

Реалізація проекту рішення не потребує додаткового виділення коштів з міського бюджету.

6. Прогноз соціально-економічних та інших наслідків прийняття рішення

Прийняття даного рішення зніме соціальну напругу та дозволить територіальній громаді вирішити багаторічні питання збереження прибережних захисних смуг уздовж річки Дніпро на земельній ділянці за вищевказаною адресою.

7. Суб'єкти подання проекту рішення

Суб'єктами подання даного проекту рішення є депутати Київської міської ради VIII скликання, члени депутатської фракції «Всеукраїнське об'єднання «Свобода» у Київській міській раді Мірошніченко Ігор Михайлович, Картавий Іван Леонідович, Назаренко Володимир Едуардович та Буділов Михайло Михайлович.

8. Доповідач на пленарному засіданні

Доповідач на пленарному засіданні сесії Київської міської ради – депутат Київської міської ради VIII скликання, член депутатської фракції «Всеукраїнське об'єднання «Свобода» у Київській міській раді Мірошніченко Ігор Михайлович.

Особа, відповідальна за супровід проекту рішення — помічник-консультант депутата Київської міської ради VIII скликання Мірошніченка І. М. Маєвська Дар'я Василівна (тел. 067-929-84-39).

Депутат Київської міської ради



Ігор Мірошніченко



2 347003 10475



Зага! Здає, нісить багатоступеневі запит від підоблення

4.2. Річна орендна плата за Земельну ділянку встановлюється у розмірі 2 (двох) відсотків від її нормативної грошової оцінки.

4.3. Розмір орендної плати може змінюватись за згодою сторін шляхом прийняття відповідного рішення Київською міською радою та внесення змін до цього Договору.

4.4. Зміна нормативної грошової оцінки Земельної ділянки та її індексація проводиться без внесення змін та доповнень до цього Договору у порядку та у випадках, передбачених законодавством України.

4.5. Орендна плата вноситься Орендарем за базовий податковий (звітний) період, який дорівнює календарному місяцю, щомісячно рівними частинами протягом тридцяти календарних днів, наступних за останнім календарним днем звітного (податкового) місяця на рахунок 33210812500002, КЕКД 13000200 у УДК у м. Києві, МФО 820019. Одержувач ВДК у Голосіївському районі м. Києва, ідентифікаційний код 26077879. Питання сплати податку на додану вартість та інших обов'язкових платежів, що пов'язані з виконанням Договору, вирішуються Орендарем в установленому законодавством України порядку.

4.6. Зміна отримувача орендної плати та його банківських реквізитів може здійснюватися Орендодавцем в односторонньому порядку і не потребує внесення змін до цього Договору. Орендар зобов'язується уточнювати банківські реквізити і назву отримувача орендної плати.

4.7. Розмір орендної плати може переглядатись у випадках, передбачених законом, за згодою сторін, але не частіше, ніж один раз у рік.

4.8. За несвоєчасне внесення орендної плати справляється пеня в розмірі 120 (ста двадцяти) відсотків річних облікової ставки Національного банку України, діючої на день виникнення такого боргу або на день його (його частини) погашення, при цьому для розрахунку використовується більша із зазначених ставок. Розрахунок пені здійснюється на дату погашення суми боргу (частини боргу) за кожний календарний день прострочення платежу, включаючи день такого погашення.

4.9. Контроль за правильністю обчислення і справляння орендної плати, нарахування пені за несвоєчасну сплату орендної плати та її стягнення здійснює районний податковий орган за місцем розташування Земельної ділянки.

5. Умови використання та обмеження (обтяження) щодо використання Земельної ділянки

5.1. Умови збереження стану об'єкта оренди:

- на Земельній ділянці не дозволяється діяльність, не пов'язана з цільовим призначенням Земельної ділянки. Зміна цільового призначення Земельної ділянки можлива лише в разі прийняття Київською міською радою рішення про затвердження проекту відведення Земельної ділянки у зв'язку зі зміною цільового призначення Земельної ділянки та внесення відповідних змін до Договору. Роботи по розробці проекту відведення сплачує Орендар;

5.2. Обмеження та сервітути щодо Земельної ділянки на день підписання цього Договору відсутні.

6. Умови і строки передачі Земельної ділянки в оренду

6.1. Передача Земельної ділянки здійснюється за Актом приймання-передачі об'єкта оренди в день державної реєстрації цього Договору.

6.2. Право на оренду Земельної ділянки виникає після державної реєстрації цього Договору.

7. Умови повернення Земельної ділянки

7.1. Після припинення дії договору Орендар повертає Орендодавцеві Земельну ділянку у стані, не гіршому порівняно з тим, у якому він одержав її в оренду.

Орендодавець у разі погіршення корисних властивостей орендованої Земельної ділянки, пов'язаних із зміною її стану, має право на відшкодування збитків у розмірі, визначеному сторонами. Якщо сторонами не досягнуто згоди про розмір відшкодування збитків, спір розв'язується у судовому порядку.

8. Права та обов'язки Сторін

8.1. Орендодавець має право вимагати від Орендаря:

- використання Земельної ділянки за цільовим призначенням згідно з цим Договором;
- дотримання місцевих правил забудови;
- своєчасного внесення орендної плати;
- дострокового розірвання цього Договору;
- відшкодування понесених збитків, в тому числі не отриманих доходів, відповідно до чинного законодавства у разі розірвання цього Договору.

8.2. Орендодавець зобов'язаний:

- повідомити в письмовій формі Орендаря про намір продати Земельну ділянку третій особі із зазначенням її ціни та інших умов, на яких вона продається;
- не вчиняти дій, які б перешкоджали Орендарю користуватися Земельною ділянкою;
- передати в користування Земельну ділянку у стані, що відповідає умовам цього Договору.

8.3. Орендар має право:

- самостійно господарювати на землі з дотриманням вимог чинного законодавства України та умов цього Договору;
- за письмовою згодою Орендодавця зводити в установленому законодавством порядку жилі, виробничі, культурно-побутові та інші будівлі і споруди;
- у разі розірвання цього Договору, за погодженням сторін, має право вимагати відшкодування нанесених збитків відповідно до чинного законодавства;
- після закінчення строку, на який було укладено цей Договір при умові належного виконання обов'язків відповідно до умов цього Договору, Орендар має за інших рівних умов переважне право на поновлення договору;
- переважне право на купівлю Земельної ділянки у разі її продажу.

8.4. Орендар зобов'язаний:

- приступати до використання Земельної ділянки в строк, встановлений цим Договором, та після підписання цього Договору і Акту приймання-передачі Земельної ділянки та державної реєстрації Договору;
- використовувати Земельну ділянку відповідно до її цільового призначення;
- своєчасно вносити орендну плату;
- забезпечити вільний доступ до Земельної ділянки представнику контролюючих органів;
- повернути Земельну ділянку Орендодавцю у стані, придатному для її подальшого використання після припинення дії цього Договору;
- у строки, встановлені чинним законодавством звітувати перед податковими органами району за місцем розташування Земельної ділянки про сплату орендної плати;
- при зміні функціонального використання об'єкта нерухомості, що розташований на земельній ділянці, у десятиденний термін у письмовій формі замовити у Головному

управлінні земельних ресурсів виконавчого органу Київради (Київської міської державної адміністрації) витяг з технічної документації про нову нормативну грошову оцінку земельної ділянки або її частини з урахуванням зазначених змін та після одержання цієї довідки передати його до податкового органу за місцем розташування земельної ділянки;

- письмово повідомити Орендодавця про відчуження об'єктів (їх частин), що розташовані на земельній ділянці і належать Орендарю, на протязі десяти днів з моменту вчинення відповідного правочину, а також повідомити про наміри подальшого використання земельної ділянки. У випадку, якщо Орендар має намір припинити право користування земельною ділянкою (її частиною), цей Договір розривається за згодою сторін, або до цього Договору вносяться відповідні зміни, з моменту укладання договору оренди земельної ділянки з новим власником об'єктів, які були відчужені;

- питання пайової участі вирішити відповідно до рішення Київради від 27.02.2003р. за №271/431 „Про пайову участь (внески) інвесторів (забудовників) у створенні соціальної та інженерно-транспортної інфраструктури м. Києва”;

- забезпечити вільний доступ для прокладання нових, ремонту та експлуатації існуючих інженерних мереж і споруд, розміщених у межах земельної ділянки.

- у разі необхідності проведення реконструкції чи нового будівництва питання оформлення дозвільної та проектно-кошторисної документації вирішувати в порядку, визначеному нормативами забудови м. Києва;

- у п'ятиденний строк після державної реєстрації договору оренди Земельної ділянки надати копію цього Договору до районного податкового органу за місцем розташування Земельної ділянки.

8.5. Сторони також мають інші права і несуть інші обов'язки, визначені законодавством України.

9. Ризик випадкового знищення або пошкодження об'єкта оренди чи його частини
Ризик випадкового знищення або пошкодження об'єкта оренди чи його частини несе Орендар.

10. Страхування об'єкта оренди
Сторони домовилися про те, що Орендар має право застрахувати об'єкт оренди.

11. Зміна умов договору та припинення і поновлення Договору
11.1. Всі зміни та/або доповнення до цього Договору вносяться за згодою сторін. Згодою або запереченням Орендодавця на зміни та/або доповнення до цього Договору, є його рішення, прийняте в установленому законодавством порядку.
11.2. Витрати, пов'язані з внесенням зміни та/або доповнення до цього Договору, сплачує Орендар.
11.3. Договір оренди припиняється в разі:
- закінчення строку, на який його було укладено;
- викупу Земельної ділянки для суспільних потреб та примусового відчуження Земельної ділянки з мотивів суспільної необхідності в порядку, встановленому законодавством України;
- поєднання в одній особі власника Земельної ділянки та Орендаря;

- ліквідації юридичної особи – Орендаря.

Договір припиняється також в інших випадках, передбачених законом.

11.4. Припинення Договору шляхом розірвання.

Договір може бути розірваний:

- за взаємною згодою сторін;

- за рішенням суду, в порядку, встановленому законом;

- в односторонньому порядку за ініціативою Орендодавця, із звільненням Орендодавця від відповідальності, згідно з Господарським кодексом України, в разі, коли Орендар використовує Земельну ділянку способами, які суперечать екологічним вимогам, не за цільовим призначенням, систематично не сплачує орендну плату (протягом півроку), здійснення без згоди Орендодавця передачі або відчуження права користування Земельною ділянкою третім особам;

11.5. Договір може бути достроково розірваний у разі невиконання або неналежного виконання Орендарем обов'язків визначених у пунктах 8.4 та 5.1 цього Договору.

11.6. Розірвання цього Договору не потребує укладення додаткової угоди. Договір вважається розірваним з моменту прийняття Орендодавцем відповідного рішення, якщо інше не встановлено рішенням.

11.7. Поновлення Договору:

- після закінчення строку, на який було укладено цей Договір, Орендар, за умови належного виконання своїх обов'язків, має за інших рівних умов переважне право на поновлення Договору. У цьому разі Орендар повинен не пізніше ніж за 3 (три) місяці до закінчення строку дії Договору повідомити письмово Орендодавця про намір продовжити його дію;

- у разі поновлення Договору на новий строк його умови можуть бути змінені за згодою сторін.

11.8. У разі припинення або розірвання цього Договору Орендар зобов'язаний повернути Орендодавцеві Земельну ділянку, на умовах, визначених цим Договором. У разі невиконання Орендарем обов'язку щодо умов повернення Орендодавцеві Земельної ділянки Орендар зобов'язаний відшкодувати Орендодавцеві завдані збитки.

11.9. Перехід права власності на орендовану Земельну ділянку до третьої особи, а також реорганізація юридичної особи-Орендаря не є підставою для зміни умов або розірвання Договору.

12. Відповідальність сторін за невиконання або неналежне виконання Договору та вирішення спорів

12.1. У разі невиконання своїх зобов'язань за цим Договором Сторони несуть відповідальність, визначену цим Договором та законодавством.

12.2. У разі невиконання Орендарем умов цього Договору та обов'язків, передбачених законодавством України, Договір може бути достроково розірваний.

12.3. Сторона, яка порушила зобов'язання, звільняється від відповідальності, якщо вона доведе, що це порушення сталося не з її вини.

12.4. Усі спори, що пов'язані із виконанням умов цього Договору, вирішуються судами України, при неможливості досудового врегулювання спорів, що виникають при виконанні умов цього Договору.

13. Суборенда Земельної ділянки

- 13.1. Орендар має право передати Земельну ділянку або її частину у суборенду виключно за письмовою згодою Орендодавця.
- 13.2. Орендодавець надає свою згоду чи заперечення щодо передачі Земельної ділянки або її частини у суборенду шляхом прийняття в установленому законодавством порядку відповідного рішення.
- 13.3. Умови договору суборенди Земельної ділянки повинні обмежуватися умовами даного Договору і не суперечити йому.

14. Прикінцеві положення

- 14.1. Витрати, пов'язані з нотаріальним посвідченням цього договору, сплачує Орендар.
- 14.2. Цей Договір складений у трьох примірниках. Один примірник – для зберігання у Орендаря, один – для Орендодавця (знаходиться на зберіганні у Головному управлінні земельних ресурсів виконавчого органу Київради (Київської міської державної адміністрації), один – для зберігання у Київському міському нотаріальному архіві.
- 14.3. Невід'ємною частиною цього Договору є:
- план Земельної ділянки;
 - кадастровий план Земельної ділянки;
 - акт визначення меж Земельної ділянки в натурі (на місцевості);
 - акт приймання-передачі Земельної ділянки.

Київський міський голова

А. [підпис]

Орендар

Павленко Сергій Григорович


Місто Ку-



ВСА № 339337 UA UA UA

Увага! Бланк має багатоступінчастий захист від підроблення.

ів, 16 серпня 2005 року цей договір посвідчено мною, Щербаковим В.З., приватним нотаріусом Київського міського нотаріального округу. Договір підписано сторонами у моїй присутності. Особу громадян, які підписали договір, встановлено, їх дієздатність, а також, правоздатність та дієздатність Київської міської ради, і повноваження представників перевірено.



Зареєстровано в реєстрі за № 579

Справлено плату

Нотаріус

Щербаков

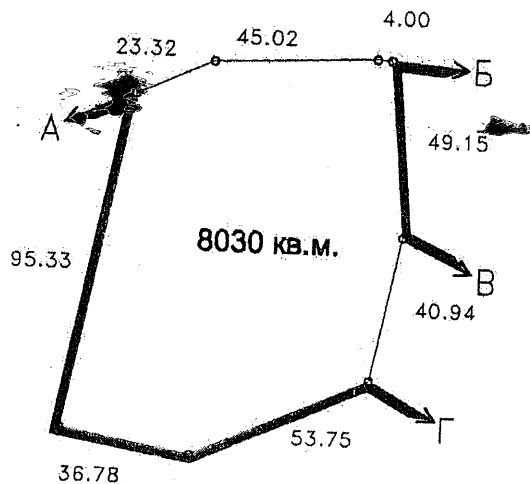
Договір зареєстровано Головним управлінням земельних ресурсів виконавчого органу Київської міської ради (Київської міської державної адміністрації), про що зроблено запис від 22 серпня 2005 р. за № 79-б-00339 у книзі записів державної реєстрації договорів.

ПЛАН ЗЕМЕЛЬНОЇ ДІЛЯНКИ, ЯКА ОФОРМЛЯЄТЬСЯ В ОРЕНДУ

Кадастровий номер 8000000000:90:336:0001

Акціонерне товариство "Нелгілін" (AS Neigilin)

адреса ділянки: вул. Лісна, 58 (Жуків острів) у Голосіївському районі м.Києва




ОПИС МЕЖ

Від А до Б	землі загального користування (вул.Лісна)
Від Б до В	Представництво "АС Нелгілін"
Від В до Г	міські землі не надані у власність чи користування (затока р.Дніпро)
Від Г до А	Представництво "АС Нелгілін"

Масштаб 1:2000

Начальник Головного управління земельних ресурсів
виконавчого органу Київської міської ради
(Київської міської державної адміністрації)



А.Муховиков

АКТ

визначення меж земельної ділянки в натурі (на місцевості)

"12" ~~листопада~~

2004 р.

м. Київ

Рішенням Київської міської ради від 29.04.04 №232/1442 акціонерному товариству „Нелгілін” (AS Nelgilin) в довгострокову оренду на 15 років передається земельна ділянка загальною площею 8030 кв.м. для експлуатації та обслуговування будівель і споруд насосної станції на вул.Лісничій, 58 (Жуків острів) у Голосіївському районі м. Києва.

На виконання вищезгаданого рішення ТОВ “Транспроєкт – 1” в червні 2004 р. виконані геодезичні вишукувальні роботи по визначенню меж земельної ділянки в натурі (на місцевості), про що складений акт.

Земельна ділянка, площею 8030 кв.м. (кадастровий номер 80000000000:90:336:0001) має 8 кутів повороту, які закріпленні межовими знаками (металеві штирі довжиною 0.4 м).

Кути повороту межі (межові знаки) у кількості 8 шт. передані на зберігання акціонерному товариству „Нелгілін” (AS Nelgilin)

Акт складений в чотирьох примірниках, з яких перший включено до технічного звіту про перенесення в натуру земельної ділянки, другий, третій та четвертий-входять в комплект Договорів оренди.

Нач.від. ТОВ "Транспроєкт-1"

Соколян А.О.


Директор представництва
АТ “Нелгілін” (AS Nelgilin)

Павленко С.Г.

ПОГОДЖЕНО:

Начальник відділу землевпорядкування
Голосіївського району

Леонов В.І.




Прошнуровано, пронумеровано, скріплено
підписом і печаткою 10 (десять) аркушів.
приватний нотаріус

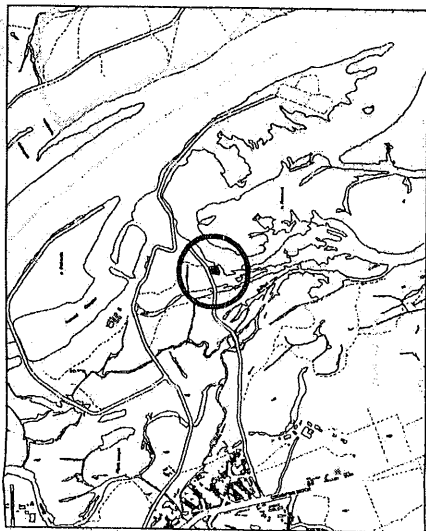
Віктор Щербаков В.З.

Використано нотаріальні бланки
серія ВСА номер 339336
серія ВСА номер 339337
серія ВСА номер 339338
серія ВСА номер 339339

Приватний нотаріус
Щербаков Віктор Захарович
01004 м. Київ,
бульвар Т. Шевченка, 9
246-55-35



Масштаб 1:50000

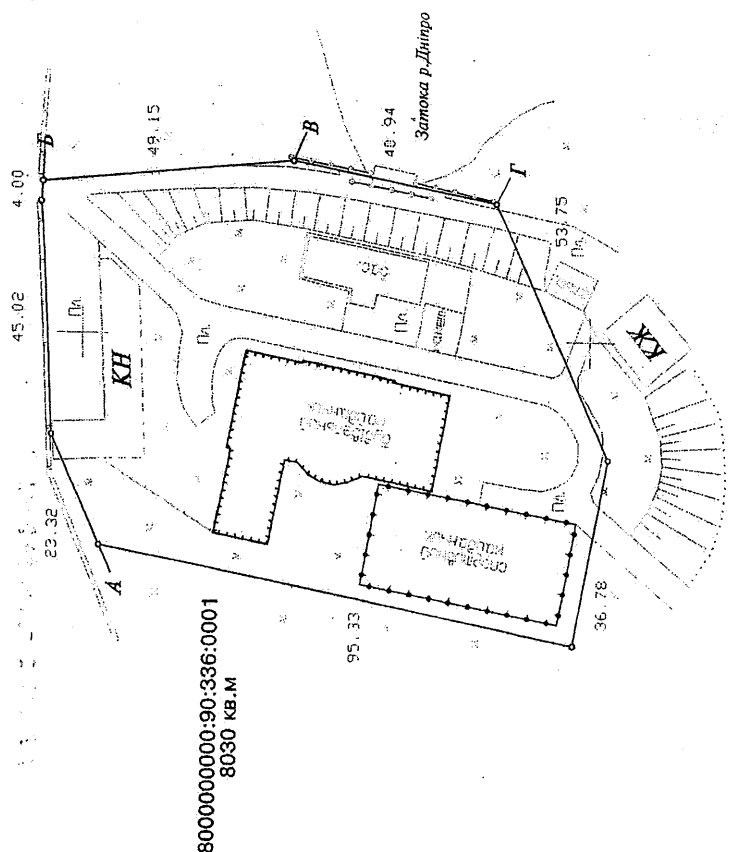


Всього земель в межах плану – 8030 кв.м, в тому числі землі для водозабезпечення та очистки стічних вод – 8030 кв.м.

Надається Акціонерному товариству "Негліні" (AS Neiglin)

Адреса ділянки - вул. Лісна, 58 (Жуків острів) у Головіському районі м. Києва
Надання здійснено на підставі рішення Київської міської ради від 29.04.2004 р. №232/1442

- земельна ділянка, що передається в довгострокову оренду на 15 років



ГУЗР - КМДА - КІЗВ
ЧЕРГОВИЙ "БІЛІСНИК"

28 MAR 2004

ФАЙЛ ПЕРВІЗНО ТА ПРИЙАТО
ДО БАЗИ ДАНИХ. ІНВ. № 40-2

Опис меж

- А Землі загального користування (вул.Лісничка)
Б Представництво "АС НЕЛГІЛІН"
В Міські землі, не надані у власність чи користу-
Г Представництво "АС НЕЛГІЛІН"
А

Масштаб 1:1000

ГП	Підрушнік В.Б.	<p>Акціонерне товариство "Нелгілін" (AS Neigilin)</p> <p>для експлуатації та обслуговування наосної станції буль. Ліснична, 58 (Жуків острів) у Голосієському районі м. Києва</p>	Стадія	Аркус	Планшет
Розробка	Лобієв А.В.		В	1	3932
Перевірка	Соколен А.О.				
		ТЕХНІЧНА ДОКУМЕНТАЦІЯ			
		КАДАСТРОВИЙ ПЛАН меж заземлювання 8000000000:90:336:0001			



**Заступник міського голови –
секретар Київської міської ради**

Міщенко О.Г.
Яловому К.В.
Слончаку В.В.

Прошу розглянути проект рішення від 21.08.2017
№08/231-1850/ПР в установленому порядку.

Пихтіній О.М.

Для контролю за проходженням та тиражування.

Спасибку О.В. – до відома
Пантелеєву П.О. – до відома
Юнаковій С.М.
Лазор Л.В.

В.ПРОКОПІВ

“23” серпня 2017 року
№ 08/231 - 1850/ПР

08/231-1850/11P
21.08.2017



ДЕПУТАТ

КИЇВСЬКОЇ МІСЬКОЇ РАДИ VIII СКЛИКАННЯ

“ 7 ” серпня 201 7 р.

№ 01249/08/042-266

Заступнику Київського міського голови –
Секретарю Київської міської ради
Грокопіву В. В.

Шановний Володимире Володимировичу!

Відповідно до ст. 26 Регламенту Київської міської ради, прошу Вас надати доручення розглянути проект рішення «Про розірвання договору оренди земельної ділянки від 22.08.2005 № 79-6-00339, укладеного між Київською міською радою та акціонерним товариством «Нелгілін» для експлуатації та обслуговування будівель і споруд насосної станції на вул. Лісничій, 58 у Голосіївському районі м. Києва» на засіданнях постійної комісії Київської міської ради з питань містобудування, архітектури та землекористування та постійної комісії Київської міської ради з питань екологічної політики.

Додатки:

1. Проект рішення «Про розірвання договору оренди земельної ділянки від 22.08.2005 № 79-6-00339, укладеного між Київською міською радою та акціонерним товариством «Нелгілін» для експлуатації та обслуговування будівель і споруд насосної станції на вул. Лісничій, 58 у Голосіївському районі м. Києва». (2 арк.)
2. Пояснювальна записка до проекту рішення. (3 арк.)
3. Матеріали до проекту рішення. (12 арк.)
4. Електронна версія зазначених документів.

З повагою,
депутат Київської міської ради

Ігор Мірошніченко