

24.



08/231-1813/MP
07.08.2017

КИЇВСЬКА МІСЬКА РАДА

X сесія VIII скликання

Губенко

РІШЕННЯ

№

Про надання дозволу на розроблення проекту землеустрою щодо відведення земельної ділянки комунальному підприємству по утриманню зелених насаджень Солом'янського району м. Києва на вул. Донецькій, 57-а у Солом'янському районі м. Києва для обслуговування скверу

Київська міська рада
Департамент
земельних ресурсів
Крд земельної ділянки:

72:119:0022

Проект рішення (екз.1)
ПР-13864
від 03.08.2017 до справи

K-30205



Розглянувши клопотання про надання дозволу на розроблення проекту землеустрою щодо відведення земельної ділянки комунальному підприємству по утриманню зелених насаджень Солом'янського району м. Києва на вул. Донецькій, 57-а у Солом'янському районі м. Києва та додані документи, керуючись статтями 9, 123 Земельного кодексу України, Законом України „Про внесення змін до деяких законодавчих актів України щодо розмежування земель державної та комунальної власності”, пунктом 34 частини 1 статті 26 Закону України „Про місцеве самоврядування в Україні”, Київська міська рада

ВИРІШИЛА:

1. Надати дозвіл на розроблення проекту землеустрою щодо відведення земельної ділянки комунальному підприємству по утриманню зелених насаджень Солом'янського району м. Києва на вул. Донецькій, 57-а у Солом'янському районі м. Києва орієнтовною площею 0,16 га (земельна ділянка комунальної власності територіальної громади міста Києва) в постійне користування для обслуговування скверу згідно з план-схемою (додаток до рішення) (K-30205).

2. Контроль за виконанням цього рішення покласти на постійну комісію Київської міської ради з питань містобудування, архітектури та землекористування.

Київський міський голова

В.Кличко

ПОДАННЯ:

Заступник голови
Київської міської державної адміністрації




О. Спасибко

Директор
Департаменту земельних ресурсів
виконавчого органу Київської міської ради
(Київської міської державної адміністрації)



О. Поліщук

в.о. Начальник управління аналітично-правової роботи
Департаменту земельних ресурсів
виконавчого органу Київської міської ради
(Київської міської державної адміністрації)




А. Гавриш

29.06.2017

ПОГОДЖЕНО:

04.12.2017, 23.10.2018
Постійна комісія Київської міської ради
з питань містобудування, архітектури та землекористування

Голова



О. Міщенко

Секретар

І. Картавий


Начальник управління
правового забезпечення діяльності
Київської міської ради



В. Слончак

31.01.2018
Підтримавши з рекомендаціями
Постійна комісія Київської міської ради
з питань екологічної політики

Голова



К. Яловий

Секретар

О. Новіков

ПОЯСНЮВАЛЬНА ЗАПИСКА

№ ПЗ-24750 від 16.06.2017

до проекту рішення Київської міської ради:
**Про надання дозволу на розроблення проекту
землеустрою щодо відведення земельної ділянки
комунальному підприємству по утриманню зелених
насаджень Солом'янського району м. Києва на вул.
Донецькій, 57-а у Солом'янському районі м. Києва для
обслуговування скверу**

До справи

№ К-30205



1. Юридична особа:

Назва *Комунальне підприємство по утриманню зелених
насаджень Солом'янського району м.Києва*
Клопотання *від 13.06.2017 № К-30205*

2. Відомості про земельну ділянку (кадастровий № 8000000000:72:119:0022к)

Місце розташування (адреса) *м. Київ, р-н Солом'янський, вул. Донецька, 57а*
Площа *0,16 га*
Вид та термін користування *Постійне користування*
Вид використання *для обслуговування скверу*

3. Обґрунтування прийняття рішення

На клопотання зацікавленої особи відповідно до ст. 9, 123 Земельного кодексу України та Порядку набуття прав на землю із земель комунальної власності у місті Києві, затвердженим рішенням Київради від 20.04.2017 № 241/2463, Департаментом земельних ресурсів виконавчого органу Київської міської ради (Київської міської державної адміністрації) розроблено проект рішення Київської міської ради.

4. Мета прийняття рішення.

Метою прийняття рішення є забезпечення реалізації встановленого Земельним кодексом України права особи на оформлення права користування (власності) на землю.

5. Особливі характеристики ділянки.

Наявність будівель і споруд на ділянці:
Вільна від капітальної забудови

Інші особливості:

Згідно даних міського земельного кадастру земельна ділянка обліковується за житлово експлуатаційною ділянкою № 2 Київської дистанції цивільних споруд і водопостачання на підставі матеріалів по встановленню зовнішніх меж землекористувань.

Детальний план території Київською міською радою не затверджувався.
Проект рішення Київської міської ради про затвердження детального плану цієї території на розгляд до Департаменту земельних ресурсів не надходив та Департаментом земельних ресурсів не погоджувався.

Відповідно до Генерального плану міста Києва, затвердженого рішенням Київської міської ради від 28.03.2002 № 370/1804, територія за функціональним призначенням належить до території багатоповерхової житлової забудови.

Земельній ділянці надано статус скверу рішенням Київської міської ради від 22.12.2016 № 807/1811 «Про надання статусу скверу земельній ділянці, розташованій на вул. Донецькій, 57-а у Солом'янському районі м. Києва».

Київською міською радою прийнято рішення 22.12.2016 № 807/1811 «Про надання статусу скверу земельній ділянці, розташованій на вул. Донецькій, 57-а у Солом'янському районі м. Києва» в якому зазначена площа земельної ділянки – 0,6575 га.
Але, фактична площа скверу, який обслуговується КП УЗН Солом'янського району складає – 0,16 га.

Червоні лінії земельну ділянку не перетинають.

6. Стан нормативно-правової бази у даній сфері правового регулювання.

Загальні засади та порядок отримання дозволу на розроблення документації із землеустрою визначено ст. 9, 123 Земельного кодексу України.

7. Фінансово-економічне обґрунтування.

Реалізація рішення не потребує додаткових витрат міського бюджету.

8. Прогноз соціально-економічних та інших наслідків прийняття рішення.

Наслідками прийняття розробленого проекту рішення стане:

- реалізація зацікавленою особою своїх прав щодо використання земельної ділянки;

Доповідач: директор Департаменту земельних ресурсів Поліщук О.Г.

Директор Департаменту
земельних ресурсів

Поліщук О.Г.



КИЇВСЬКА МІСЬКА РАДА

VIII СКЛИКАННЯ

ПОСТІЙНА КОМІСІЯ З ПИТАНЬ ЕКОЛОГІЧНОЇ ПОЛІТИКИ

01044, м. Київ, вул. Хрещатик, 36 к.1005/1

тел.: (044)202-70-76, тел./факс: (044)202-72-31

№ 08/288/03-1/54

ВИТЯГ З ПРОТОКОЛУ № 1

Засідання постійної комісії Київської міської ради з питань екологічної політики

Від 31.01.2018

Місце проведення: Київська міська рада, м. Київ, вул. Хрещатик, 36, десятий поверх, кабінет 1017, початок проведення засідання о 14:00.

Склад комісії: 8 депутатів Київської міської ради.

Присутні: 7 депутатів Київської міської ради – членів постійної комісії:

Яловий К.В.	– голова постійної комісії, головуєчий;
Пилипенко С.О.	– заступник голови постійної комісії;
Сандалова Г.О.	– заступник голови постійної комісії;
Новіков О.О.	– секретар постійної комісії;
Мірошніченко І.М.	– член постійної комісії;
Москаль Д.Д.	– член постійної комісії;
Пинзеник О.О.	– член постійної комісії;

Відсутній 1 депутат Київської міської ради: Антонова О.Ю.

Запрошені:

Пабат О.В.	– депутат Київської міської ради;
Дворніков В.М.	– перший заступник директора Департаменту земельних ресурсів виконавчого органу Київської міської ради (Київської міської державної адміністрації);
Мальований А.М.	– заступник начальника управління екології та природних виконавчого органу Київської міської ради (Київської міської державної адміністрації);
Наконечний М.В.	– генеральний директор КО «Київзеленбуд»;
Мотуз В.В.	– заступник генерального директора КО «Київзеленбуд»;
Гетьман Є.А.	– представник Державної екологічної інспекції у місті Києві;
Дюжев С.А.	– головний спеціаліст Інституту архітектурного менеджменту;
Григорук В.С.	– представник ГО «Мешканці Комфорт тауну»;
Петелицький М.М.	– представник ГО «Екопарк Осокорки».

Порядок денний:

24. Про розгляд проекту рішення Київської міської ради «Про надання дозволу на розроблення проекту землеустрою щодо відведення земельної ділянки комунальному підприємству по утриманню зелених насаджень Солом'янського району м. Києва на вул. Донецькій, 57-а у Солом'янському районі м. Києва для обслуговування скверу», К-30205 (доручення заступника міського голови – секретаря Київської міської ради від 07.08.2017 № 08/231-1813/ПР).

ВИСТУПИЛИ: Яловий К.В.

Яловий К.В. запропонував підтримати зазначений проект рішення Київської міської ради з рекомендаціями, а саме: в назві та по тексту проекту рішення слова «Комунальному підприємству по утриманню зелених насаджень Солом'янського району» у всіх відмінках замінити відповідно словами «Київському комунальному об'єднанню зеленого будівництва та експлуатації зелених насаджень міста «Київзеленбуд», враховуючи рішення Київської міської ради від 06.07.17 № 738/2900 «Про заходи, спрямовані на збереження територій зелених зон міста Києва».

ВИРІШИЛИ: Підтримати проект рішення Київської міської ради «Про надання дозволу на розроблення проекту землеустрою щодо відведення земельної ділянки комунальному підприємству по утриманню зелених насаджень Солом'янського району м. Києва на вул. Донецькій, 57-а у Солом'янському районі м. Києва для обслуговування скверу», К-30205 (доручення заступника міського голови – секретаря Київської міської ради від 07.08.2017 № 08/231-1813/ПР) з рекомендаціями, а саме: в назві та по тексту проекту рішення слова «Комунальному підприємству по утриманню зелених насаджень Солом'янського району» у всіх відмінках замінити відповідно словами «Київському комунальному об'єднанню зеленого будівництва та експлуатації зелених насаджень міста «Київзеленбуд».

ГОЛОСУВАЛИ: За – 5, Проти – 0, Утримались – 0, Не голосували – 2.

Рішення прийнято.

Голова комісії

Костянтин Яловий

Секретар комісії

Олексій Новіков



КИЇВСЬКА МІСЬКА РАДА

VIII СКЛИКАННЯ

ПОСТІЙНА КОМІСІЯ З ПИТАНЬ МІСТОБУДУВАННЯ, АРХІТЕКТУРИ ТА ЗЕМЛЕКОРИСТУВАННЯ

01044, м. Київ, вул. Хрещатик, 36, к. 1007

тел./факс (044) 202-73-09

№ 08/281-1180к

Витяг з протоколу № 22/84
засідання постійної комісії Київської міської ради з питань
містобудування, архітектури та землекористування
від 23.10.2018

- 22.4.9. Про повторний розгляд проекту рішення Київської міської ради «Про надання дозволу на розроблення проекту землеустрою щодо відведення земельної ділянки комунальному підприємству по утриманню зелених насаджень Солом'янського району м. Києва на вул. Донецькій, 57-а у Солом'янському районі м. Києва для обслуговування скверу», доручення заступника міського голови – секретаря Київської міської ради від 23.08.2017 №08/231-1813/ПР. Справа-клопотання К-30205, ПР-13864 від 03.08.2017.

На засіданні постійної комісії Київської міської ради з питань містобудування, архітектури та землекористування 04.12.2017 під час голосування проект рішення підтримано.

Виноситься на повторний розгляд, оскільки відповідно до витягу №08/288/03-1/54 з протоколу №1 від 31.01.2018 засідання постійної комісії Київської міської ради з питань екологічної політики проект рішення підтримано з рекомендаціями, а саме: в назві та по тексту проекту рішення слова «Комунальному підприємству по утриманню зелених насаджень Солом'янського району» у всіх відмінках замінити відповідно словами «Київському комунальному об'єднанню зеленого будівництва та експлуатації зелених насаджень міста «Київзеленбуд».

Земельна ділянка площею 0,16 га – в постійне користування.

ВИРІШИЛИ: *Відхилити висновок постійної комісії Київської міської ради з питань екологічної політики, викладений в протоколі №1 засідання цієї комісії від 31.01.2018 (витяг №08/288/03-1/54), та повторно підтримати проект рішення Київської міської ради «Про надання дозволу на розроблення проекту землеустрою щодо відведення земельної ділянки комунальному підприємству по утриманню зелених насаджень Солом'янського району м. Києва на вул. Донецькій, 57-а у Солом'янському районі м. Києва для обслуговування скверу».*

Рішення прийнято.

З протоколом вірно.

Голова комісії

Секретар комісії



О. Г. Міщенко

І. Л. Картавий

План-схема
до згоди на розроблення проекту землеустрою щодо відведення земельної ділянки

клопотання - від 13.06.2017 № К-30205

код земельної ділянки - 72:119:0022к

юридична/фізична особа - Комунальне підприємство по утриманню зелених насаджень Солом'янського району м.Києва

адреса земельної ділянки - м. Київ, р-н Солом'янський, вул. Донецька, 57а

вид землекористування - постійне користування

вид використання земельної ділянки - для обслуговування скверу

орієнтовний розмір - 0,16 га



Київський міський голова

Кличко В.В.