

08/231-178/MP  
M. Od. 2025



**КИЇВСЬКА МІСЬКА РАДА**  
V сесія ІХ скликання

**Р І Ш Е Н Н Я**

Київ

№ \_\_\_\_\_

**Про надання ОБ'ЄДНАННЮ СПІВВЛАСНИКІВ БАГАТОКВАРТИРНОГО БУДИНКУ «ГОНЧАРА 26» дозволу на розроблення проєкту землеустрою щодо відведення земельної ділянки у постійне користування для експлуатації і обслуговування багатоквартирного житлового будинку з об'єктами торгово-розважальної та ринкової інфраструктури на вул. Олеся Гончара, 26-28 у Шевченківському районі міста Києва**



330115403

Розглянувши клопотання про надання дозволу на розроблення проєкту землеустрою щодо відведення земельної ділянки ОБ'ЄДНАННЮ СПІВВЛАСНИКІВ БАГАТОКВАРТИРНОГО БУДИНКУ «Гончара 26» (код ЄДРПОУ: 44370596, місцезнаходження юридичної особи: 01054, м. Київ, вул. Олеся Гончара, 26) на вул. Олеся Гончара, 26-28 у Шевченківському районі міста Києва від 06 грудня 2024 року № 330115403 та додані документи, керуючись статтями 9, 123 Земельного кодексу України, пунктом 34 частини першої статті 26 Закону України «Про місцеве самоврядування в Україні», Законом України «Про адміністративну процедуру», Київська міська рада, Київська міська рада

**ВИРІШИЛА:**

1. Надати ОБ'ЄДНАННЮ СПІВВЛАСНИКІВ БАГАТОКВАРТИРНОГО БУДИНКУ «ГОНЧАРА 26» дозвіл на розроблення проєкту землеустрою щодо відведення земельної ділянки орієнтовною площею 0,4060 га (кадастровий номер 8000000000:88:174:0113) у постійне користування для експлуатації і обслуговування багатоквартирного житлового будинку з об'єктами торгово-розважальної та ринкової інфраструктури

на вул. Олеся Гончара, 26-28 у Шевченківському районі міста Києва за рахунок земель комунальної власності територіальної громади міста Києва згідно з план-схемою (додаток до рішення) (справа № 330115403).

2. Дане рішення набирає чинності та вважається доведеним до відома заявника з дня його оприлюднення на офіційному вебсайті Київської міської ради.

3. Контроль за виконанням цього рішення покласти на постійну комісію Київської міської ради з питань архітектури, містопланування та земельних відносин.

Київський міський голова

Віталій КЛИЧКО


## ПОДАННЯ:

Заступник голови  
Київської міської державної адміністрації  
з питань здійснення самоврядних повноважень



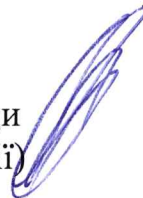
Петро ОЛЕНИЧ

Директор Департаменту земельних ресурсів  
виконавчого органу Київської міської ради  
(Київської міської державної адміністрації)



Валентина ПЕЛИХ

В.о. заступника директора Департаменту –  
начальника юридичного управління  
Департаменту земельних ресурсів  
виконавчого органу Київської міської ради  
(Київської міської державної адміністрації)



Дмитро РАДЗІЄВСЬКИЙ

## ПОГОДЖЕНО:

Постійна комісія Київської міської ради  
з питань архітектури, містопланування  
та земельних відносин

Голова

Михайло ТЕРЕНТЬЄВ

Начальник управління правового  
забезпечення діяльності  
Київської міської ради

Валентина ПОЛОЖИШНИК

# ПОЯСНЮВАЛЬНА ЗАПИСКА

№ ПЗН-74646 від 10.02.2025

до проекту рішення Київської міської ради:

**Про надання ОБ'ЄДНАННЮ СПІВВЛАСНИКІВ**

**БАГАТОКВАРТИРНОГО БУДИНКУ «ГОНЧАРА 26» дозволу на розроблення проекту землеустрою щодо відведення земельної ділянки у постійне користування для експлуатації і обслуговування багатоквартирного житлового будинку з об'єктами торгово-розважальної та ринкової інфраструктури на вул. Олеся Гончара, 26-28 у Шевченківському районі міста Києва**

До справи  
№ 330115403



## 1. Юридична особа:

Назва	ОБ'ЄДНАННЯ СПІВВЛАСНИКІВ БАГАТОКВАРТИРНОГО БУДИНКУ «ГОНЧАРА 26»
Перелік засновників (учасників)	СПІВВЛАСНИКИ БАГАТОКВАРТИРНОГО БУДИНКУ
Кінцевий бенефіціарний власник (контролер)	Відсутній
Клопотання	від 06.12.2024 № 330115403

## 2. Відомості про земельну ділянку (кадастровий № 8000000000:88:179:0113).

Місце розташування (адреса):	м. Київ, р-н Шевченківський, вул. Олеся Гончара, 26-28
Площа:	0,4060га
Вид та термін користування:	постійне користування
Заявлене цільове призначення:	для експлуатації і обслуговування багатоквартирного житлового будинку з об'єктами торгово-розважальної та ринкової інфраструктури

## 3. Обґрунтування прийняття рішення.

На клопотання зацікавленої особи відповідно до статей 9, 123 Земельного кодексу України та Порядку набуття прав на землю із земель комунальної власності у місті Києві, затвердженого рішенням Київської міської ради від 20.04.2017 № 241/2463, Департаментом земельних ресурсів виконавчого органу Київської міської ради (Київської міської державної адміністрації) розроблено проект рішення Київської міської ради.

## 4. Мета прийняття рішення.

Метою прийняття рішення є забезпечення реалізації встановленого Земельним кодексом України права особи на оформлення права користування земельною ділянкою.

## 5. Особливі характеристики ділянки.

Наявність будівель і споруд на ділянці:	Розташований житловий комплекс з трьох житлових корпусів з підземними автостоянками та приміщеннями громадського призначення на вул. Олеся Гончара, 26-28, який відповідно до акту приймання-передачі багатоквартирного
-----------------------------------------	-------------------------------------------------------------------------------------------------------------------------------------------------------------------------------------------------------------------------

	<i>будинку від 30.06.2022 передано з управління ТОВ «Житло-сервіс» в управління ОСББ «Гончара 26» (копія акту приймання-передачі від 30.06.2022 міститься в матеріалах клопотання).</i>
<i>Наявність ДПТ:</i>	<i>Детальний план території відсутній.</i>
<i>Функціональне призначення згідно з Генпланом:</i>	<i>Відповідно до Генерального плану міста Києва та проекту планування його приміської зони на період до 2020 року, затвердженого рішенням Київської міської ради від 28.03.2002 № 370/1804, земельна ділянка за функціональним призначенням відноситься до території житлової середньота малоповерхової забудови (довідка (витяг) з містобудівного кадастру Департаменту містобудування та архітектури виконавчого органу Київської міської ради (Київської міської державної адміністрації) від 10.12.2024 № 055-13767).</i>
<i>Правовий режим:</i>	<i>Земельна ділянка належить до земель комунальної власності територіальної громади міста Києва.</i>
<i>Розташування в зеленій зоні:</i>	<i>Земельна ділянка не входить до зеленої зони.</i>
<i>Інші особливості:</i>	<i>Рішенням Київської міської ради від 26.09.2002 № 19/179 земельна ділянка була передана в короткострокову оренду на 30 місяців військовій частині А-2601 для будівництва житлового комплексу із трьох житлових корпусів з підземними автостоянками та приміщеннями громадського призначення(договір оренди земельної ділянки від 27.12.2002 № 91-6-00063, термін дії скінчився). Зазначаємо, що Департамент земельних ресурсів не може перебирати на себе повноваження Київської міської ради та приймати рішення про надання дозволу на розроблення проекту землеустрою щодо відведення земельної ділянки або про відмову у наданні такого дозволу, оскільки відповідно до пункту 34 частини першої статті 26 Закону України «Про місцеве самоврядування в Україні» та статей 9, 122 Земельного кодексу України такі питання вирішуються виключно на пленарних засіданнях сільської, селищної, міської ради. Зазначене підтверджується, зокрема, рішеннями Верховного Суду від 28.04.2021 у справі № 826/8857/16, від 17.04.2018 у справі № 826/8107/16, від 16.09.2021 у справі № 826/8847/16. Зважаючи на вказане, цей проєкт рішення направляється для подальшого розгляду Київською міською радою відповідно до її Регламенту.</i>

#### **6. Стан нормативно-правової бази у даній сфері правового регулювання.**

Загальні засади та порядок отримання дозволу на розроблення документації із землеустрою визначено статтями 9, 123 Земельного кодексу України.

Проєкт рішення не стосується прав і соціальної захищеності осіб з інвалідністю та не матиме впливу на життєдіяльність цієї категорії.

Проєкт рішення не містить службової інформації у розумінні статті 6 Закону України «Про доступ до публічної інформації».



Проект рішення не містить інформації про фізичну особу (персональні дані) у розумінні статей 11 та 21 Закону України «Про інформацію» та статті 2 Закону України «Про захист персональних даних».

**7. Фінансово-економічне обґрунтування.**


Реалізація рішення не потребує додаткових витрат міського бюджету.

**8. Прогноз соціально-економічних та інших наслідків прийняття рішення.**

Наслідками прийняття розробленого проекту рішення стане реалізація зацікавленою особою своїх прав щодо користування земельною ділянкою.

Доповідач: директор Департаменту земельних ресурсів Валентина ПЕЛИХ

Директор Департаменту земельних ресурсів



Валентина ПЕЛИХ

Додаток

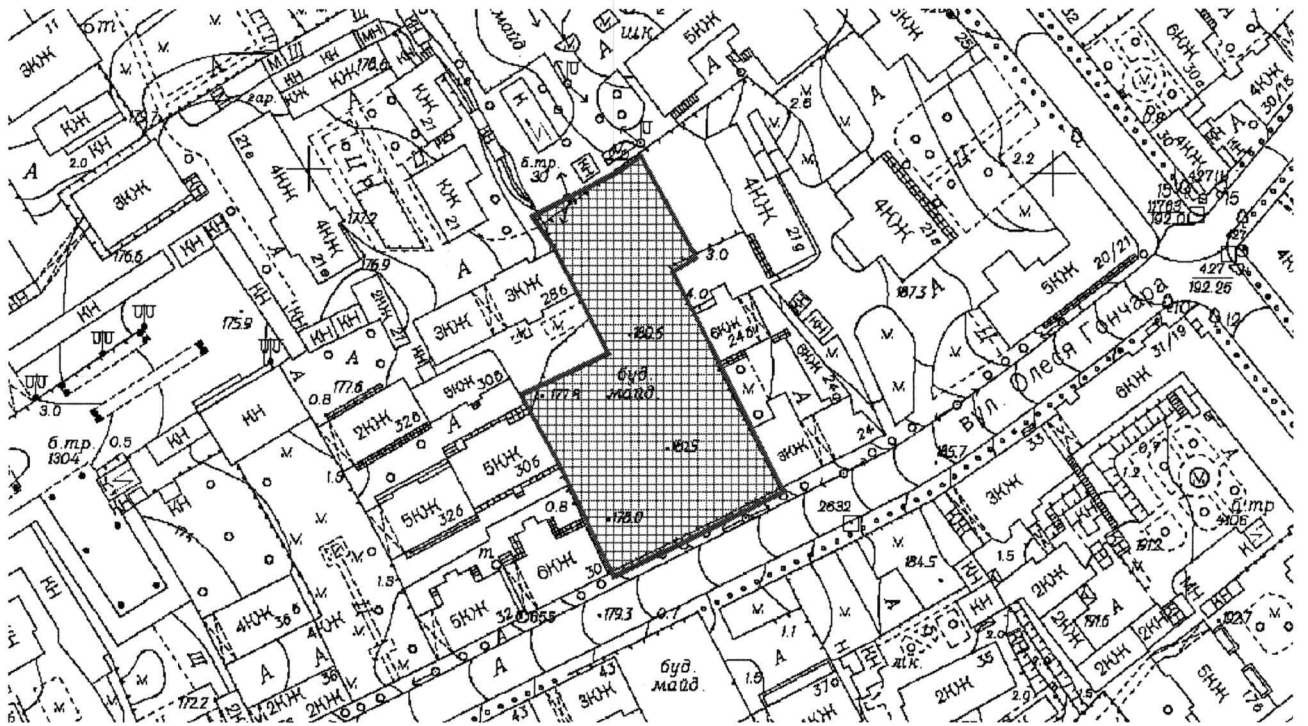
до рішення Київської міської ради

від \_\_\_\_\_ № \_\_\_\_\_

### План-схема

до дозволу на розроблення проєкту землеустрою щодо відведення  
земельної ділянки

клопотання	від 06.12.2024 № 330115403
Кадастровий номер земельної ділянки	8000000000:88:179:0113
юридична/фізична особа	<b>ОБ'ЄДНАННЯ СПІВВЛАСНИКІВ БАГАТОКВАРТИРНОГО БУДИНКУ «ГОНЧАРА 26»</b>
адреса земельної ділянки	<b>м. Київ, р-н Шевченківський, вул. Олесь Гончара, 26-28</b>
вид землекористування	<b>постійне користування</b>
вид використання земельної ділянки	<b>для експлуатації і обслуговування багатоквартирного житлового будинку з об'єктами торгово-розважальної та ринкової інфраструктури</b>
площа	<b>0,4060 га</b>



Київський міський голова

Віталій КЛИЧКО



Код земельної ділянки: 88:179:0113  
Площа: 0.4060 га  
Адрес земельної ділянки: Шевченківський район, вул. Олеса Гончара, 26-28  
Заявник: ОБ'ЄДНАННЯ СПІВВЛАСНИКІВ БАГАТОКВАРТИРНОГО БУДИНКУ «ГОНЧАРА 26»

Вид та термін користування: постійне користування

Цільове призначення: 02.10, для будівництва і обслуговування багатоквартирного житлового будинку з об'єктами торгово-розважальної та ринкової інфраструктури



Sources: Esri, HERE, Garmin, USGS, Intermap, INCREMENT P, NRCan, Esri Japan, METI, Esri China (Hong Kong), Esri Korea, Esri (Thailand), NGCC, (c) OpenStreetMap contributors, and the GIS User Community



## ВИТЯГ

### з Державного земельного кадастру про земельну ділянку

Номер витягу	НВ-0000166872025
Дата формування	30.01.2025
Строк дії	три місяці з дати формування
Надано на заяву (запит)	КИЇВСЬКА МІСЬКА РАДА 30.01.2025, ЗВ-8000015632025

Дані, за якими здійснювався пошук інформації у Державному земельному кадастрі

Кадастровий номер земельної ділянки	8000000000:88:174:0113
Власник (користувач): Прізвище, власне ім'я, по батькові (за наявності)/найменування	-----
Податковий номер	-----
Унікальний номер запису в Єдиному державному демографічному реєстрі (за наявності)	-----

#### Загальні відомості про земельну ділянку

Кадастровий номер	8000000000:88:174:0113
Місце розташування (адміністративно-територіальна одиниця)	м.Київ, Шевченківський р-н, вулиця Олеса Гончара, 26-28
Цільове призначення: Категорія земель	-----
Вид цільового призначення земельної ділянки	-----
Обліковий номер масиву, до складу якого входить земельна ділянка	-----
Обліковий номер території, на якій розташовані земельні ділянки, необхідні для розміщення об'єктів, щодо яких відповідно до закону може здійснюватися примусове відчуження земельних ділянок з мотивів суспільної необхідності, до складу якої входить земельна ділянка	-----
Обліковий номер функціональної зони, до складу якої входить земельна ділянка	-----



Обліковий номер контуру об'єкта будівництва та закінченого будівництвом об'єкта, розташованого на земельній ділянці	-----
Обліковий номер меліоративної мережі, складової частини меліоративної мережі, яка забезпечує гідротехнічну меліорацію відповідної земельної ділянки	-----
Обліковий номер об'єкта інженерної інфраструктури, що належить до складу відповідної меліоративної мережі, складової частини меліоративної мережі	-----
Площа земельної ділянки, гектарів	0.4060
Нормативна грошова оцінка, гривень	-----
Дата проведення нормативної грошової оцінки	-----
Скасований кадастровий номер (номери), у разі коли земельна ділянка створена в результаті поділу/об'єднання	-----

#### Відомості про державну реєстрацію земельної ділянки

Інформація про документацію із землеустрою, на підставі якої здійснена державна реєстрація земельної ділянки	Проект землеустрою щодо відведення земельних ділянок, 12.11.2002; Державне підприємство "Центр державного земельного кадастру", Якименко
Орган, який зареєстрував земельну ділянку	Київське міське управління земельних ресурсів
Дата державної реєстрації земельної ділянки	21.01.2004



Відомості про право власності / право постійного користування внесені до Поземельної книги, крім відомостей про речові права, що виникли після 1 січня 2013 року

Вид права	Право власності
Інформація про власників (користувачів) земельної ділянки	
Прізвище, власне ім'я, по батькові (за наявності)/найменування	Київська міська рада
Громадянство	-----
Реквізити документа, що посвідчує особу	-----
Податковий номер/номер та серія (за наявності) паспорта фізичної особи	22883141
Унікальний номер запису в Єдиному державному демографічному реєстрі (за наявності)	-----
Місце проживання/місцезнаходження	804, 1001, місто Київ, р-н Шевченківський, вул.Хрещатик, 36
Частка у спільній власності	-----
Документ, який є підставою для виникнення права	Рішення органу місцевого самоврядування Київська міська рада 26.09.2002 19/179
Документ, що посвідчує право	-----

Відомості про оренду, суборенду згідно з Державним реєстром земель

Стан відомостей	актуальні
Орендар:	
Прізвище, власне ім'я, по батькові (за наявності)/найменування	Військова частина А-2601
Громадянство	-----
Реквізити документа, що посвідчує особу	-----
Податковий номер/номер та серія (за наявності) паспорта фізичної особи	20003779
Унікальний номер запису в Єдиному державному демографічному реєстрі (за наявності)	-----
Місце проживання/місцезнаходження	804, вул. Паторжинського, 5/7





Площа земельної ділянки, переданої в оренду	0.4060 гектарів
Орган, що здійснив державну реєстрацію речового права	Київське міське управління земельних ресурсів
Дата державної реєстрації речового права	25.12.2002
Строк дії речового права	2.5 роки

Суборендар:

Прізвище, власне ім'я, по батькові (за наявності)/найменування	-----
Громадянство	-----
Реквізити документа, що посвідчує особу	-----
Податковий номер/номер та серія (за наявності) паспорта фізичної особи	-----
Унікальний номер запису в Єдиному державному демографічному реєстрі (за наявності)	-----
Місце проживання/ місцезнаходження	-----
Площа земельної ділянки (її частини), переданої в суборенду	-----
Обліковий номер частини земельної ділянки, на яку поширюється дія договору суборенди	-----
Орган, що здійснив державну реєстрацію речового права	-----
Дата державної реєстрації речового права	-----
Строк дії речового права	-----
Додаткові відомості	-----

Відомості про земельний сервітут згідно з Державним реєстром земель

Стан відомостей	актуальні
Вид сервітуту	-----
Площа земельної ділянки (її частини), на яку поширюється дія сервітуту	-----



Обліковий номер земельної ділянки (її частини), на яку поширюється дія сервітуту	-----
Підстава для встановлення земельного сервітуту	-----
Орган, що здійснив державну реєстрацію сервітуту	-----
Дата державної реєстрації сервітуту	-----
Строк дії сервітуту	-----
Додаткові відомості	-----

Відомості про частину земельної ділянки, на якій може проводитися гідротехнічна меліорація

Площа частини земельної ділянки, на якій може проводитися гідротехнічна меліорація -----

Обліковий номер частини земельної ділянки, на якій може проводитися гідротехнічна меліорація -----

#### Відомості про обмеження у використанні земельної ділянки

Вид обмеження у використанні земельної ділянки	-----
Обліковий номер частини земельної ділянки, на яку поширюється дія обмеження у використанні земельної ділянки	-----
Площа земельної ділянки (її частини), на яку поширюється дія обмеження	-----
Підстава для виникнення обмеження у використанні земельної ділянки	-----
Орган, що здійснив державну реєстрацію обмеження	-----
Дата державної реєстрації обмеження	-----
Строк дії обмеження	-----

Інформація про документи, на підставі яких відомості про обмеження у використанні земель внесені до Державного земельного кадастру



Реквізити заяви про державну реєстрацію обмеження у використанні земель	-----
Прізвище, власне ім'я та по батькові (за наявності)/ найменування заявника	-----
Інформація про документи, на підставі яких внесені відомості про обмеження у використанні земель	-----

#### Відомості про заходи щодо охорони земель і ґрунтів

Назва та напрям заходу	-----
Площа	-----
Товщина родючого шару ґрунту, у тому числі об'єм ґрунтової маси	-----
Кошторисна вартість запроєктованих робіт	-----
Строки проведення	-----
Інформація про документи, на підставі яких передбачено здійснення заходу щодо охорони земель і ґрунтів	-----

Відомості про ділянки надр, надані у користування відповідно до спеціальних дозволів на користування надрами та актів про надання гірничих відводів, одержаних в порядку інформаційної взаємодії між Державним земельним кадастром, Держгеонадрами та Держпраці (за наявності)

Реєстраційний номер спеціального дозволу на користування надрами	-----
Дата видачі спеціального дозволу на користування надрами	-----
Підстава для надання спеціального дозволу на користування надрами	-----
Вид користування надрами	-----
Відомості про ділянку надр, що надається у користування	-----
Площа ділянки надр, що надається у користування	-----
Вид корисної копалини	-----
Відомості про особу, якій надано спеціальний дозвіл на користування надрами:	





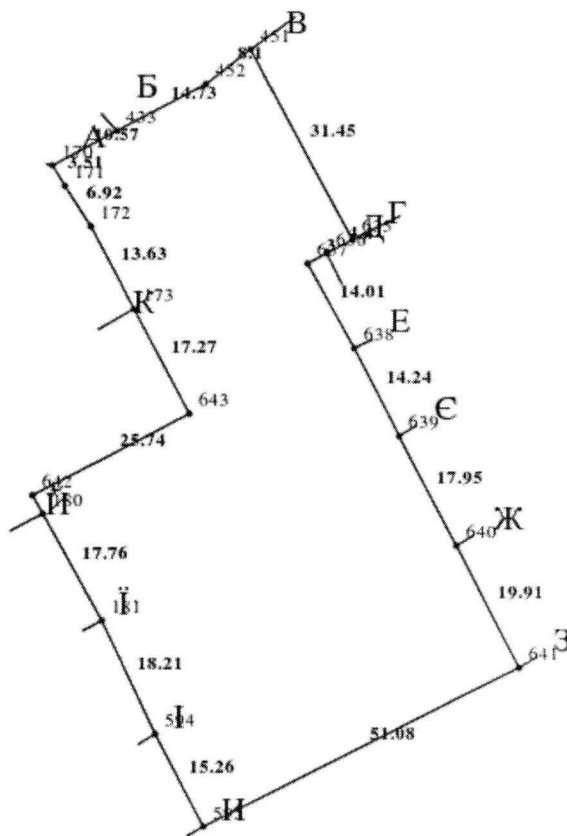
Прізвище, власне ім'я та по батькові (за наявності)/ найменування -----  
Реєстраційний номер облікової картки платника податків/ серія (за наявності) та номер паспорта фізичної особи/код згідно з ЄДРПОУ -----  
Строк дії спеціального дозволу на користування надрами -----  
Документ, який засвідчує надання гірничого відводу -----  
Відомості про користувача гірничого відводу (за наявності) -----  
Найменування/ прізвище, власне ім'я та по батькові (за наявності) -----  
Мета надання гірничого відводу -----  
Площа проекції гірничого відводу -----  
Строк дії акта про надання гірничого відводу -----



Додаток  
до витягу з Державного земельного кадастру  
про земельну ділянку  
від 30.01.2025 р. № НВ-0000166872025

Кадастровий номер земельної ділянки 8000000000:88:174:0113

### КАДАСТРОВИЙ ПЛАН ЗЕМЕЛЬНОЇ ДІЛЯНКИ



Масштаб 1: 1000



Умовні позначення:

Опис меж:

Від А до Б Землі не надані у власність чи користування  
Від Б до В Середня школа №49;  
Від В до Г Військова частина А-2601;  
Від Г до Д Бортник Олександр Олександрович|  
Комунальне підприємство по утриманню житлового  
господарства Шевченківського району м.Києва;  
Від Д до Е Військова частина А-2601;  
Від Е до Є Бортник Олександр Олександрович|  
Комунальне підприємство по утриманню житлового  
господарства Шевченківського району м.Києва;  
Від Є до Ж Військова частина А-2601;  
Від Ж до З Землі не надані у власність чи користування  
Від З до И Військова частина А-2601;  
Від И до І Житлово-експлуатаційна ділянка № 401|  
Товариство з обмеженою відповідальністю фірма  
"ВЕТА";  
Від І до Ї Військова частина А-2601;  
Від Ї до Й Багатоповерхова забудова;  
Від Й до К Військова частина А-2601;  
Від К до А Багатоповерхова забудова;





## КООРДИНАТИ ПОВОРОТНИХ ТОЧОК МЕЖ ЗЕМЕЛЬНОЇ ДІЛЯНКИ

Номер точки	Назва точки	Відстань (метрів)	Координати (м)	
			X	Y

Місце розташування		м.Київ, Шевченківський р-н, вулиця Олеся Гончара, 26-28
Цільове призначення	Категорія земель	-----
	Код цільового призначення	-----
Площа, гектарів		0.4060
Відомості про перенесення в натуру (на місцевість) меж	охоронних зон, прибережних захисних смуг і пляжних зон, зон санітарної охорони, санітарно-захисних зон і зон особливого режиму використання земель (за наявності)	-----
	земельної ділянки (у разі формування земельної ділянки)	-----
	частини земельної ділянки, на якій може проводитися гідротехнічна меліорація (за наявності)	-----
Відомості про контури об'єктів нерухомого майна, меліоративних мереж, складових частин меліоративних мереж та точки водовиділу, розташовані на земельній ділянці (за наявності)		-----
Відомості про встановлені межові знаки (у разі формування земельної ділянки)		-----

Розробник документації із землеустрою:

Державне підприємство "Центр державного земельного кадастру", Якименко

(прізвище, власне ім'я, по батькові (за наявності) фізичної особи / найменування юридичної особи)



## ЕКСПЛІКАЦІЯ ЗЕМЕЛЬНИХ УГІДЬ

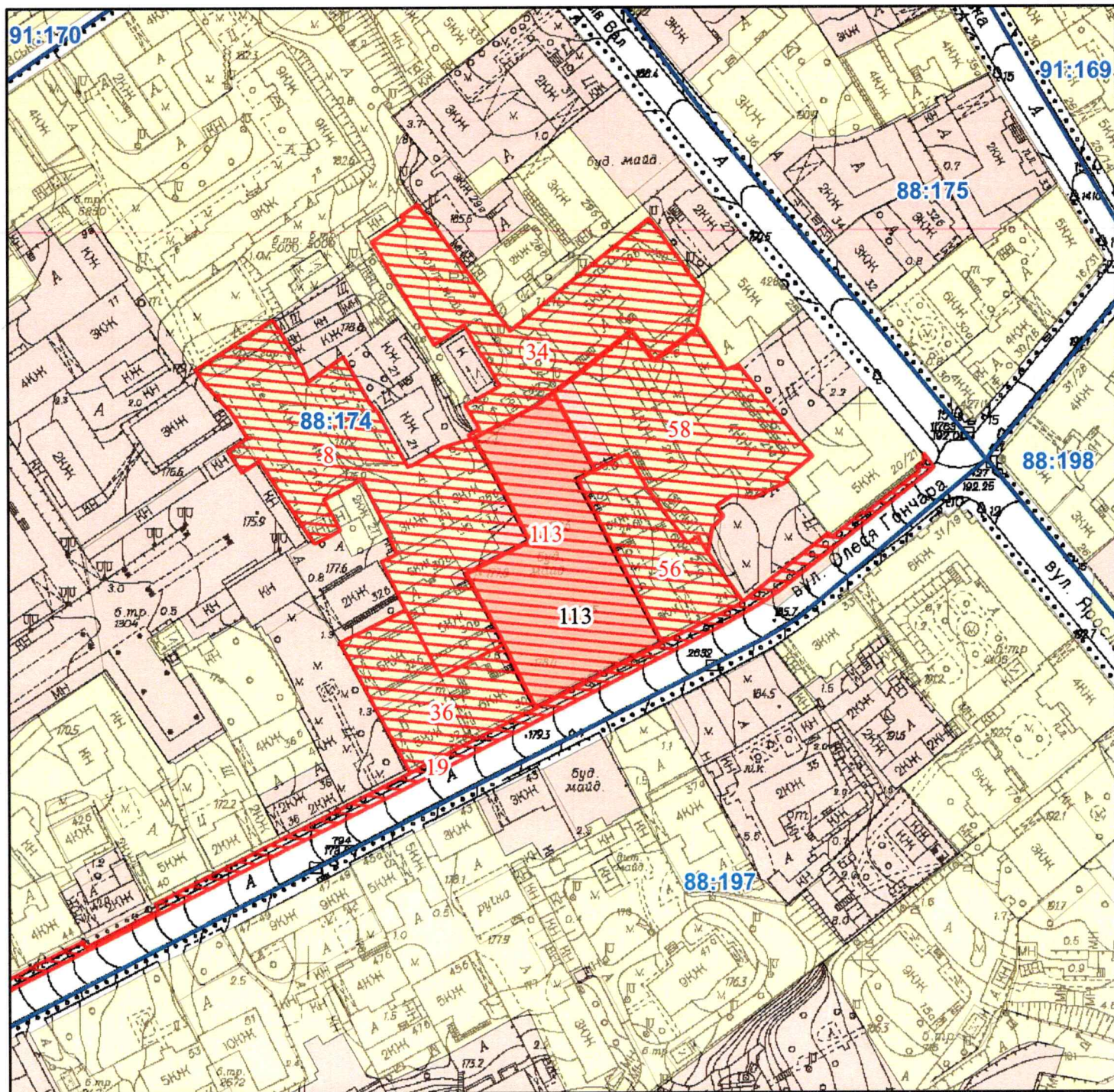
Всього земель, га	У тому числі за земельними угіддями, га:
Площа земельної ділянки, га 0.4060	





# РОБОЧІ МАТЕРІАЛИ

Витяг з бази даних міського земельного кадастру від 11.02.2025



Масштаб 1:2 000



## РЕЄСТР ЗЕМЕЛЬНОГО КАДАСТРУ

Код зем. ділянки	Суб'єкт господарювання за яким обліковується земельна ділянка у міському земельному кадастрі	Адреса земельної ділянки	Площа кв.м.	Вид права	Дата закінч. права
88:174:0008	Київська міська рада	вул. Гончара Олеся, 28, 30б, 30в, вул. Ярославів вал, 21е	5637,00	Не визначено	
88:174:0019	Київська міська рада	вул. Гончара Олеся	1677,00	Не визначено	
88:174:0034	Управління освіти Шевченківської районної в місті Києві державної адміністрації	вул. Ярославів Вал, 27	3855,00	постійне користування	
88:174:0036	Київська міська рада	вул. Гончара Олеся, 30а, 32а, 32б	2038,00	Не визначено	
88:174:0056	Київська міська рада	вул. Гончара Олеся, 24, 24а, 24б	1689,00	Не визначено	
88:174:0058	Київська міська рада	вул. Ярославів Вал, 21г, 21д	3809,00	Не визначено	
88:174:0113	Військова частина А-2601	вул. Олеся Гончара, 26-28	4060,33	Оренда на 30 місяців (термін дії скінчився)	25.06.2005
88:179:0113	ОБ'ЄДНАННЯ СПІВВЛАСНИКІВ БАГАТОКВАРТИРНОГО БУДИНКУ «ГОНЧАРА 26»	вул. Олеся Гончара, 26-28	4060,00	постійне користування	



## КИЇВСЬКА МІСЬКА РАДА

Терентьєву М. О.

Положишник В. О.

*Федоренку І. Ю.*

Прошу розглянути проєкт рішення від 21.02.2025  
№ 08/231 - 178/ПР в установленому порядку.

Тхорику С. М.

Прошу опрацювати в межах компетенції управління.

Омельченко А. В.

Для контролю за проходженням та тиражування.

*Старостенко Т. В.*

Володимир БОНДАРЕНКО

“21” лютого 2025 року

№ 08/231 - 178/ПР

08/231-178/17P  
М. О. 2025



УКРАЇНА

ВИКОНАВЧИЙ ОРГАН КИЇВСЬКОЇ МІСЬКОЇ РАДИ  
(КИЇВСЬКА МІСЬКА ДЕРЖАВНА АДМІНІСТРАЦІЯ)

**ДЕПАРТАМЕНТ ЗЕМЕЛЬНИХ РЕСУРСІВ**

вул. Хрещатик, 32-а, м. Київ, 01001 тел. (044) 202 78 15

Контактний центр міста Києва (044) 15 51 E-mail: [kyivland@kyivcity.gov.ua](mailto:kyivland@kyivcity.gov.ua) Код ЄДРПОУ 26199097

М. О. 25 № 05715-СЛ-74646

Заступнику міського голови-  
секретарю Київської міської ради  
Володимиру БОНДАРЕНКУ

Шановний Володимире Володимировичу!

Департамент земельних ресурсів виконавчого органу Київської міської ради (Київської міської державної адміністрації) відповідно до пункту 3 статті 26 Регламенту Київської міської ради, затвердженого рішенням Київської міської ради від 04.11.2021 № 3135/3176, направляє проект рішення Київської міської ради «Про надання ОБ'ЄДНАННЮ СПІВВЛАСНИКІВ БАГАТОКВАРТИРНОГО БУДИНКУ «ГОНЧАРА 26» дозволу на розроблення проекту землеустрою щодо відведення земельної ділянки у постійне користування для будівництва і обслуговування багатоквартирного житлового будинку з об'єктами торгово-розважальної та ринкової інфраструктури на вул. Олеся Гончара, 26-28 у Шевченківському районі міста Києва» (справа № 330115403) для подальшого опрацювання.

Додатки:

- проект рішення Київської міської ради до справи № 330115403 на 2 арк. в 1 примірнику;
- пояснювальна записка до справи № 330115403 на 3 арк. в 1 примірнику;
- витяг з бази даних міського земельного кадастру на 1 арк. в 1 примірнику;
- матеріали супутникової фотозйомки на 1 арк. в 1 примірнику;
- витяг з містобудівного кадастру на 2 арк. в 1 примірнику;
- матеріали справи № 330115403 в 1 примірнику.

З повагою

Директор

Валентина ПЕЛИХ

**Текст проєкту рішення у паперовому вигляді відповідає проєкту в електронному вигляді на USB носії.**

Начальник третього відділу  
управління землеустрою та ринку земель  
Департаменту земельних ресурсів  
виконавчого органу Київської міської ради  
(Київської міської державної адміністрації)



**Раїса ОЛЕЩЕНКО**