

ПІДПИСНИЙ ЛИСТ № 183

із підписами членів територіальної громади міста Києва щодо ініціювання в порядку місцевої ініціативи питання здійснення заходів щодо збереження Совських ставків

№	Прізвище, ім'я, по батькові	Дата народження	Адреса реєстрації	Контактний номер телефону	Підпис	Дата підписання
1	Таблавіч Тарас Леонідович					20.04.2018
2	Хаймо Євгенів					2.05.2018
3	Клиш Ренді					06.05.2018
4	Клиш Ренді					06.08.2018
5	Вале Валерія					06.08.2018
6	Діма Дмитро					06.05.2018
7	Уварович Ірина					06.05.2018
8	Василь Влада					06.05.2018
9	Леонид Леонид					06.01.2018
10	Таблавіч Тарас Леонідович					06.05.2018

Загальна кількість підписів: 10 (десять).

з них належно оформлено 10 (десять).

Член ініціативної групи

(підпис)

Недашківський С.П.
(прізвище та ініціали)

Член ініціативної групи

(підпис)

Сирота В.А.
(прізвище та ініціали)

Член ініціативної групи

(підпис)

Шепеленко О.Є.
(прізвище та ініціали)

Член ініціативної групи

(підпис)

Вислоух А.В.
(прізвище та ініціали)

Член ініціативної групи

(підпис)

Сорока А.В.
(прізвище та ініціали)

Член ініціативної групи

(підпис)

Тимофійенко К.В.
(прізвище та ініціали)

Член ініціативної групи

(підпис)

Марченко В.С.
(прізвище та ініціали)

«08» травня 2018 р.

м. Київ

Рішення
Київської міської ради
«Про здійснення заходів щодо збереження Совських ставків»

Керуючись Законом України «Про місцеве самоврядування», статтями 6, 87, 88, 89 Водного кодексу України, статтею 9, 60 Земельного кодексу України, статтею 31 Закону України «Про оренду землі», постановою Кабінету Міністрів України від 8 травня 1996 року «Про затвердження Порядку визначення розмірів і меж водоохоронних зон та режиму ведення господарської діяльності в них», Регламентом Київської міської ради, пунктами 8.4., 11.4., 11.5. та 11.6. Договору оренди земельної ділянки від 14.03.2008 № 79-6-00605 укладеного між Київською міською радою та товариством з обмеженою відповідальністю «ГОСПОДАРНИК», реалізуючи право на припинення Договору шляхом розірвання в односторонньому порядку за ініціативою Орендодавця, в разі порушення строків завершення забудови земельної ділянки, а також з метою здійснення заходів щодо збереження Совських ставків, Київська міська рада

ВИРІШИЛА:

1. Розірвати Договір оренди земельної ділянки площею 191187 (сто дев'яносто одна тисяча сто вісімдесят сім) кв. м. на просп. Червонозоряному, 113 у Голосіївському районі міста Києва (кадастровий номер 8000000000:79:108:0002), укладений між Київською міською радою та товариством з обмеженою відповідальністю «ГОСПОДАРНИК» від 14.03.2008 № 79-6-00605 на підставі рішення Київської міської ради від 12 липня 2007 року № 1102/1763 «Про передачу товариству з обмеженою відповідальністю «ГОСПОДАРНИК» земельних ділянок для облаштування рекреаційної зони».

2. Внести зміни до Програми комплексного розвитку зеленої зони міста Києва до 2010 року та концепції формування зелених насаджень в центральній частині міста, затверджених рішенням Київської міської ради від 19.07.2005 № 806/3381, включивши до переліку озелених територій загального користування міста Києва, земельну ділянку, зазначену у пункті 2 цього рішення.

3. Доручити виконавчому органу Київської міської ради (Київській міській державній адміністрації):

3.1. Протягом 30 днів з моменту прийняття цього рішення вчинити відповідні дії для зняття з реєстрації Договору оренди земельної ділянки площею 191187 кв. м. на просп. Червонозоряному, 113 у Голосіївському районі міста Києва (кадастровий номер 8000000000:79:108:0002), укладений між Київською міською радою та товариством з обмеженою відповідальністю «ГОСПОДАРНИК» від 14.03.2008 № 79-6-00605.

3.2. Проінформувати товариство з обмеженою відповідальністю «ГОСПОДАРНИК» про прийняття цього рішення.

3.3. Протягом трьох місяців з моменту прийняття цього рішення розробити та подати на затвердження Київській міській раді проект землеустрою щодо встановлення водоохоронної зони та прибережної захисної смуги Совських ставків у Голосіївському районі міста Києва.

3.4. Протягом місяця з дня затвердження Київською міською радою проекту землеустрою щодо встановлення водоохоронної зони та прибережної захисної смуги Совських ставків у Голосіївському районі міста Києва, відповідно до пункту 3.3. цього рішення, довести до відома населення, усіх зацікавлених підприємств, установ, організацій інформацію щодо водоохоронного режиму, який діє на цій території.

3.5. Протягом місяця з дня затвердження Київською міською радою проекту землеустрою щодо встановлення водоохоронної зони та прибережної захисної смуги Совських ставків у Голосіївському районі міста Києва, відповідно до пункту 3.3. цього рішення, забезпечити внесення відомостей про встановлену водоохоронну зону та прибережну захисну смугу до міського земельного кадастру, публічного геопорталу Міської інформаційно-аналітичної системи забезпечення містобудівної діяльності (МІАС ЗМД) «Містобудівного кадастру Києва», а також внести відомості до Державного земельного кадастру України в установленому порядку.

3.6. Вирішити в установленому порядку питання фінансування заходів, передбачених пунктами 3.4., 3.5. цього рішення.

4. Київському комунальному об'єднанню зеленого будівництва та експлуатації зелених насаджень міста «Київзеленбуд» після прийняття цього рішення:

4.1. У місячний строк з дня прийняття цього рішення здійснити організаційно-правові заходи з оформлення права постійного користування земельною ділянкою, визначеною пунктом 1 цього рішення.

4.2. Вжити заходів щодо державної реєстрації права користування земельною ділянкою, визначеною пунктом 1 цього рішення.

4.3. Забезпечити здійснення заходів щодо благоустрою земельної ділянки, визначеної пунктом 1 цього рішення.

5. Контроль за виконанням цього рішення покласти на постійну комісію Київської міської ради з питань екологічної політики.

Київський міський голова

В.В. Кличко

ПІДПИСНИЙ ЛИСТ № 184

із підписами членів територіальної громади міста Києва щодо ініціювання в порядку місцевої ініціативи питання здійснення заходів щодо збереження Совських ставків

№	Прізвище, ім'я, по батькові	Дата народження	Адреса реєстрації	Контактний номер телефону	Підпис	Дата підписання
1	Григорій Іванович			166-215		16.04.2018
2	Зрєв Андреевич					16.04.2018
3	Медведєв Володимир					16.04.2018
4	Александр Александров					16.04.18
5	Ср Давидинович					16.04.18
6	Олександрів Андрій					16.04.18
7						17.04.18
8	Сорока С.В.					17.04.18
9	С.Т.					20.04.18
10	П.М.					20.04.18

Загальна кількість підписів: 10 (десять).

з них належно оформлено 10 (десять).

Член ініціативної групи

(підпис)

Недашківський С.П.
(прізвище та ініціали)

Член ініціативної групи

(підпис)

Сирота В.А.
(прізвище та ініціали)

Член ініціативної групи

(підпис)

Шепеленко О.С.
(прізвище та ініціали)

Член ініціативної групи

(підпис)

Вислоух А.В.
(прізвище та ініціали)

Член ініціативної групи

(підпис)

Сорока А.В.
(прізвище та ініціали)

Член ініціативної групи

(підпис)

Тимофієнко К.В.
(прізвище та ініціали)

Член ініціативної групи

(підпис)

Марченко В.С.
(прізвище та ініціали)

«08» травня 2018 р.

м. Київ

Рішення
Київської міської ради
«Про здійснення заходів щодо збереження Совських ставків»

Керуючись Законом України «Про місцеве самоврядування», статтями 6, 87, 88, 89 Водного кодексу України, статтею 9, 60 Земельного кодексу України, статтею 31 Закону України «Про оренду землі», постановою Кабінету Міністрів України від 8 травня 1996 року «Про затвердження Порядку визначення розмірів і меж водоохоронних зон та режиму ведення господарської діяльності в них», Регламентом Київської міської ради, пунктами 8.4., 11.4., 11.5. та 11.6. Договору оренди земельної ділянки від 14.03.2008 № 79-6-00605 укладеного між Київською міською радою та товариством з обмеженою відповідальністю «ГОСПОДАРНИК», реалізуючи право на припинення Договору шляхом розірвання в односторонньому порядку за ініціативою Орендодавця, в разі порушення строків завершення забудови земельної ділянки, а також з метою здійснення заходів щодо збереження Совських ставків, Київська міська рада

ВИРІШИЛА:

1. Розірвати Договір оренди земельної ділянки площею 191187 (сто дев'яносто одна тисяча сто вісімдесят сім) кв. м. на просп. Червонозоряному, 113 у Голосіївському районі міста Києва (кадастровий номер 8000000000:79:108:0002), укладений між Київською міською радою та товариством з обмеженою відповідальністю «ГОСПОДАРНИК» від 14.03.2008 № 79-6-00605 на підставі рішення Київської міської ради від 12 липня 2007 року № 1102/1763 «Про передачу товариству з обмеженою відповідальністю «ГОСПОДАРНИК» земельних ділянок для облаштування рекреаційної зони».

2. Внести зміни до Програми комплексного розвитку зеленої зони міста Києва до 2010 року та концепції формування зелених насаджень в центральній частині міста, затверджених рішенням Київської міської ради від 19.07.2005 № 806/3381, включивши до переліку озелених територій загального користування міста Києва, земельну ділянку, зазначену у пункті 2 цього рішення.

3. Доручити виконавчому органу Київської міської ради (Київській міській державній адміністрації):

3.1. Протягом 30 днів з моменту прийняття цього рішення вчинити відповідні дії для зняття з реєстрації Договору оренди земельної ділянки площею 191187 кв. м. на просп. Червонозоряному, 113 у Голосіївському районі міста Києва (кадастровий номер 8000000000:79:108:0002), укладений між Київською міською радою та товариством з обмеженою відповідальністю «ГОСПОДАРНИК» від 14.03.2008 № 79-6-00605.

3.2. Проінформувати товариство з обмеженою відповідальністю «ГОСПОДАРНИК» про прийняття цього рішення.

3.3. Протягом трьох місяців з моменту прийняття цього рішення розробити та подати на затвердження Київській міській раді проект землеустрою щодо встановлення водоохоронної зони та прибережної захисної смуги Совських ставків у Голосіївському районі міста Києва.

3.4. Протягом місяця з дня затвердження Київською міською радою проекту землеустрою щодо встановлення водоохоронної зони та прибережної захисної смуги Совських ставків у Голосіївському районі міста Києва, відповідно до пункту 3.3. цього рішення, довести до відома населення, усіх зацікавлених підприємств, установ, організацій інформацію щодо водоохоронного режиму, який діє на цій території.

3.5. Протягом місяця з дня затвердження Київською міською радою проекту землеустрою щодо встановлення водоохоронної зони та прибережної захисної смуги Совських ставків у Голосіївському районі міста Києва, відповідно до пункту 3.3. цього рішення, забезпечити внесення відомостей про встановлену водоохоронну зону та прибережну захисну смугу до міського земельного кадастру, публічного геопорталу Міської інформаційно-аналітичної системи забезпечення містобудівної діяльності (МІАС ЗМД) «Містобудівного кадастру Києва», а також внести відомості до Державного земельного кадастру України в установленому порядку.

3.6. Вирішити в установленому порядку питання фінансування заходів, передбачених пунктами 3.4., 3.5. цього рішення.

4. Київському комунальному об'єднанню зеленого будівництва та експлуатації зелених насаджень міста «Київзеленбуд» після прийняття цього рішення:

4.1. У місячний строк з дня прийняття цього рішення здійснити організаційно-правові заходи з оформлення права постійного користування земельною ділянкою, визначеною пунктом 1 цього рішення.

4.2. Вжити заходів щодо державної реєстрації права користування земельною ділянкою, визначеною пунктом 1 цього рішення.

4.3. Забезпечити здійснення заходів щодо благоустрою земельної ділянки, визначеної пунктом 1 цього рішення.

5. Контроль за виконанням цього рішення покласти на постійну комісію Київської міської ради з питань екологічної політики.

Київський міський голова

В.В. Кличко

ПІДПИСНИЙ ЛИСТ № 185

із підписами членів територіальної громади міста Києва щодо ініціювання в порядку місцевої ініціативи питання здійснення заходів щодо збереження Совських ставків

№	Прізвище, ім'я, по батькові	Дата народження	Адреса реєстрації	Контактний номер телефону	Підпис	Дата підписання
1	Гіє Тетяна					03.05.2018
2	Вячеславович					03.05.2018
3	Косач Іванович					03.05.2018
4	Ірина Іванівна					03.05.2018
5	Тютюнник					03.05.2018
6	Цибуля Євгенівна					03.05.2018
7	Різа Євгенівна					03.05.2018
8	Вікторівна					03.05.2018
9	Клима Андріївна					03.05.2018

Загальна кількість підписів: 9 (дев'ять).

з них належно оформлено 9 (дев'ять).

Член ініціативної групи

(підпис)

Недашківський Є.П.
(прізвище та ініціали)

Член ініціативної групи

(підпис)

Сирота В.А.
(прізвище та ініціали)

Член ініціативної групи

(підпис)

Шепеленко О.С.
(прізвище та ініціали)

Член ініціативної групи

(підпис)

Вислоух А.В.
(прізвище та ініціали)

Член ініціативної групи

(підпис)

Сорока А.В.
(прізвище та ініціали)

Член ініціативної групи

(підпис)

Тимофієнко К.В.
(прізвище та ініціали)

Член ініціативної групи

(підпис)

Марченко В.С.
(прізвище та ініціали)

«03» травня 2018 р.

м. Київ

Рішення
Київської міської ради
«Про здійснення заходів щодо збереження Совських ставків»

Керуючись Законом України «Про місцеве самоврядування», статтями 6, 87, 88, 89 Водного кодексу України, статтею 9, 60 Земельного кодексу України, статтею 31 Закону України «Про оренду землі», постановою Кабінету Міністрів України від 8 травня 1996 року «Про затвердження Порядку визначення розмірів і меж водоохоронних зон та режиму ведення господарської діяльності в них», Регламентом Київської міської ради, пунктами 8.4., 11.4., 11.5. та 11.6. Договору оренди земельної ділянки від 14.03.2008 № 79-6-00605 укладеного між Київською міською радою та товариством з обмеженою відповідальністю «ГОСПОДАРНИК», реалізуючи право на припинення Договору шляхом розірвання в односторонньому порядку за ініціативою Орендодавця, в разі порушення строків завершення забудови земельної ділянки, а також з метою здійснення заходів щодо збереження Совських ставків, Київська міська рада

ВИРІШИЛА:

1. Розірвати Договір оренди земельної ділянки площею 191187 (сто дев'яносто одна тисяча сто вісімдесят сім) кв. м. на просп. Червонозоряному, 113 у Голосіївському районі міста Києва (кадастровий номер 8000000000:79:108:0002), укладений між Київською міською радою та товариством з обмеженою відповідальністю «ГОСПОДАРНИК» від 14.03.2008 № 79-6-00605 на підставі рішення Київської міської ради від 12 липня 2007 року № 1102/1763 «Про передачу товариству з обмеженою відповідальністю «ГОСПОДАРНИК» земельних ділянок для облаштування рекреаційної зони».

2. Внести зміни до Програми комплексного розвитку зеленої зони міста Києва до 2010 року та концепції формування зелених насаджень в центральній частині міста, затверджених рішенням Київської міської ради від 19.07.2005 № 806/3381, включивши до переліку озелених територій загального користування міста Києва, земельну ділянку, зазначену у пункті 2 цього рішення.

3. Доручити виконавчому органу Київської міської ради (Київській міській державній адміністрації):

3.1. Протягом 30 днів з моменту прийняття цього рішення вчинити відповідні дії для зняття з реєстрації Договору оренди земельної ділянки площею 191187 кв. м. на просп. Червонозоряному, 113 у Голосіївському районі міста Києва (кадастровий номер 8000000000:79:108:0002), укладений між Київською міською радою та товариством з обмеженою відповідальністю «ГОСПОДАРНИК» від 14.03.2008 № 79-6-00605.

3.2. Проінформувати товариство з обмеженою відповідальністю «ГОСПОДАРНИК» про прийняття цього рішення.

3.3. Протягом трьох місяців з моменту прийняття цього рішення розробити та подати на затвердження Київській міській раді проект землеустрою щодо встановлення водоохоронної зони та прибережної захисної смуги Совських ставків у Голосіївському районі міста Києва.

3.4. Протягом місяця з дня затвердження Київською міською радою проекту землеустрою щодо встановлення водоохоронної зони та прибережної захисної смуги Совських ставків у Голосіївському районі міста Києва, відповідно до пункту 3.3. цього рішення, довести до відома населення, усіх зацікавлених підприємств, установ, організацій інформацію щодо водоохоронного режиму, який діє на цій території.

3.5. Протягом місяця з дня затвердження Київською міською радою проекту землеустрою щодо встановлення водоохоронної зони та прибережної захисної смуги Совських ставків у Голосіївському районі міста Києва, відповідно до пункту 3.3. цього рішення, забезпечити внесення відомостей про встановлену водоохоронну зону та прибережну захисну смугу до міського земельного кадастру, публічного геопорталу Міської інформаційно-аналітичної системи забезпечення містобудівної діяльності (МІАС ЗМД) «Містобудівного кадастру Києва», а також внести відомості до Державного земельного кадастру України в установленому порядку.

3.6. Вирішити в установленому порядку питання фінансування заходів, передбачених пунктами 3.4., 3.5. цього рішення.

4. Київському комунальному об'єднанню зеленого будівництва та експлуатації зелених насаджень міста «Київзеленбуд» після прийняття цього рішення:

4.1. У місячний строк з дня прийняття цього рішення здійснити організаційно-правові заходи з оформлення права постійного користування земельною ділянкою, визначеною пунктом 1 цього рішення.

4.2. Вжити заходів щодо державної реєстрації права користування земельною ділянкою, визначеною пунктом 1 цього рішення.

4.3. Забезпечити здійснення заходів щодо благоустрою земельної ділянки, визначеної пунктом 1 цього рішення.

5. Контроль за виконанням цього рішення покласти на постійну комісію Київської міської ради з питань екологічної політики.

ПІДПИСНИЙ ЛИСТ № 186

із підписами членів територіальної громади міста Києва щодо ініціювання в порядку місцевої ініціативи питання здійснення заходів щодо збереження Совських ставків

№	Прізвище, ім'я, по батькові	Дата народження	Адреса реєстрації	Контактний номер телефону	Підпис	Дата підписання
1	Інна Валеріївна					19.04.2018
2	Оасія Вікторівна					19.04.2018
3	Ігор Ігорович					19.04.2018
4	Талія Павлівна					19.04.2018
5	Юлія Володимирівна					19.04.2018
6	Іванна Геннадіївна					19.04.2018
7	Ірина Геннадіївна					19.04.2018
8	Ігор Вячеславович					19.04.2018
9	Іван Володимирович					19.04.2018
10	Олександр Олександрович					19.04.2018

Загальна кількість підписів: 10 (десять).

з них належно оформлено 10 (десять).

Член ініціативної групи

(підпис)

Недашківський С.П.
(прізвище та ініціали)

Член ініціативної групи

(підпис)

Сирота В.А.
(прізвище та ініціали)

Член ініціативної групи

(підпис)

Шепеленко О.С.
(прізвище та ініціали)

Член ініціативної групи

(підпис)

Вислоух А.В.
(прізвище та ініціали)

Член ініціативної групи

(підпис)

Сорока А.В.
(прізвище та ініціали)

Член ініціативної групи

(підпис)

Тимофієнко К.В.
(прізвище та ініціали)

Член ініціативної групи

(підпис)

Марченко В.С.
(прізвище та ініціали)

«08» травня 2018 р.

м. Київ

Рішення
Київської міської ради
«Про здійснення заходів щодо збереження Совських ставків»

Керуючись Законом України «Про місцеве самоврядування», статтями 6, 87, 88, 89 Водного кодексу України, статтею 9, 60 Земельного кодексу України, статтею 31 Закону України «Про оренду землі», постановою Кабінету Міністрів України від 8 травня 1996 року «Про затвердження Порядку визначення розмірів і меж водоохоронних зон та режиму ведення господарської діяльності в них», Регламентом Київської міської ради, пунктами 8.4., 11.4., 11.5. та 11.6. Договору оренди земельної ділянки від 14.03.2008 № 79-6-00605 укладеного між Київською міською радою та товариством з обмеженою відповідальністю «ГОСПОДАРНИК», реалізуючи право на припинення Договору шляхом розірвання в односторонньому порядку за ініціативою Орендодавця, в разі порушення строків завершення забудови земельної ділянки, а також з метою здійснення заходів щодо збереження Совських ставків, Київська міська рада

ВИРІШИЛА:

1. Розірвати Договір оренди земельної ділянки площею 191187 (сто дев'яносто одна тисяча сто вісімдесят сім) кв. м. на просп. Червонозоряному, 113 у Голосіївському районі міста Києва (кадастровий номер 8000000000:79:108:0002), укладений між Київською міською радою та товариством з обмеженою відповідальністю «ГОСПОДАРНИК» від 14.03.2008 № 79-6-00605 на підставі рішення Київської міської ради від 12 липня 2007 року № 1102/1763 «Про передачу товариству з обмеженою відповідальністю «ГОСПОДАРНИК» земельних ділянок для облаштування рекреаційної зони».

2. Внести зміни до Програми комплексного розвитку зеленої зони міста Києва до 2010 року та концепції формування зелених насаджень в центральній частині міста, затверджених рішенням Київської міської ради від 19.07.2005 № 806/3381, включивши до переліку озелених територій загального користування міста Києва, земельну ділянку, зазначену у пункті 2 цього рішення.

3. Доручити виконавчому органу Київської міської ради (Київській міській державній адміністрації):

3.1. Протягом 30 днів з моменту прийняття цього рішення вчинити відповідні дії для зняття з реєстрації Договору оренди земельної ділянки площею 191187 кв. м. на просп. Червонозоряному, 113 у Голосіївському районі міста Києва (кадастровий номер 8000000000:79:108:0002), укладений між Київською міською радою та товариством з обмеженою відповідальністю «ГОСПОДАРНИК» від 14.03.2008 № 79-6-00605.

3.2. Проінформувати товариство з обмеженою відповідальністю «ГОСПОДАРНИК» про прийняття цього рішення.

3.3. Протягом трьох місяців з моменту прийняття цього рішення розробити та подати на затвердження Київській міській раді проект землеустрою щодо встановлення водоохоронної зони та прибережної захисної смуги Совських ставків у Голосіївському районі міста Києва.

3.4. Протягом місяця з дня затвердження Київською міською радою проекту землеустрою щодо встановлення водоохоронної зони та прибережної захисної смуги Совських ставків у Голосіївському районі міста Києва, відповідно до пункту 3.3. цього рішення, довести до відома населення, усіх зацікавлених підприємств, установ, організацій інформацію щодо водоохоронного режиму, який діє на цій території.

3.5. Протягом місяця з дня затвердження Київською міською радою проекту землеустрою щодо встановлення водоохоронної зони та прибережної захисної смуги Совських ставків у Голосіївському районі міста Києва, відповідно до пункту 3.3. цього рішення, забезпечити внесення відомостей про встановлену водоохоронну зону та прибережну захисну смугу до міського земельного кадастру, публічного геопорталу Міської інформаційно-аналітичної системи забезпечення містобудівної діяльності (МІАС ЗМД) «Містобудівного кадастру Києва», а також внести відомості до Державного земельного кадастру України в установленому порядку.

3.6. Virішити в установленому порядку питання фінансування заходів, передбачених пунктами 3.4., 3.5. цього рішення.

4. Київському комунальному об'єднанню зеленого будівництва та експлуатації зелених насаджень міста «Київзеленбуд» після прийняття цього рішення:

4.1. У місячний строк з дня прийняття цього рішення здійснити організаційно-правові заходи з оформлення права постійного користування земельною ділянкою, визначеною пунктом 1 цього рішення.

4.2. Вжити заходів щодо державної реєстрації права користування земельною ділянкою, визначеною пунктом 1 цього рішення.

4.3. Забезпечити здійснення заходів щодо благоустрою земельної ділянки, визначеної пунктом 1 цього рішення.

5. Контроль за виконанням цього рішення покласти на постійну комісію Київської міської ради з питань екологічної політики.

ПІДПИСНИЙ ЛИСТ № 187

із підписами членів територіальної громади міста Києва щодо ініціювання в порядку місцевої ініціативи питання здійснення заходів щодо збереження Совських ставків

№	Прізвище, ім'я, по батькові	Дата народження	Адреса реєстрації	Контактний номер телефону	Підпис	Дата підписання
1	Александрівна					13.04.2018
2	Аліса Анатоліївна					13.04.2018
3	Григорій					13.04.2018
4	Федорович					13.04.2018
5	Олександрівна					13.04.2018
6	Савурівна					13.04.2018
7	Сергій					13.04.18
8	Володимир					13.04.18
9	Олександрівна					13.04.18
10	Олександрівна					13.04.18

Загальна кількість підписів: 10 (десять).

з них належно оформлено 10 (десять).

Член ініціативної групи

(підпис)

Недашківський Є.П.

(прізвище та ініціали)

Член ініціативної групи

(підпис)

Сирота В.А.

(прізвище та ініціали)

Член ініціативної групи

(підпис)

Шепеленко О.С.

(прізвище та ініціали)

Член ініціативної групи

(підпис)

Вислоух А.В.

(прізвище та ініціали)

Член ініціативної групи

(підпис)

Сорока А.В.

(прізвище та ініціали)

Член ініціативної групи

(підпис)

Тимофійенко К.В.

(прізвище та ініціали)

Член ініціативної групи

(підпис)

Марченко В.С.

(прізвище та ініціали)

«08» травня 2018 р.

м. Київ

Рішення
Київської міської ради
«Про здійснення заходів щодо збереження Совських ставків»

Керуючись Законом України «Про місцеве самоврядування», статтями 6, 87, 88, 89 Водного кодексу України, статтею 9, 60 Земельного кодексу України, статтею 31 Закону України «Про оренду землі», постановою Кабінету Міністрів України від 8 травня 1996 року «Про затвердження Порядку визначення розмірів і меж водоохоронних зон та режиму ведення господарської діяльності в них», Регламентом Київської міської ради, пунктами 8.4., 11.4., 11.5. та 11.6. Договору оренди земельної ділянки від 14.03.2008 № 79-6-00605 укладеного між Київською міською радою та товариством з обмеженою відповідальністю «ГОСПОДАРНИК», реалізуючи право на припинення Договору шляхом розірвання в односторонньому порядку за ініціативою Орендодавця, в разі порушення строків завершення забудови земельної ділянки, а також з метою здійснення заходів щодо збереження Совських ставків, Київська міська рада

ВИРІШИЛА:

1. Розірвати Договір оренди земельної ділянки площею 191187 (сто дев'яносто одна тисяча сто вісімдесят сім) кв. м. на просп. Червонозоряному, 113 у Голосіївському районі міста Києва (кадастровий номер 8000000000:79:108:0002), укладений між Київською міською радою та товариством з обмеженою відповідальністю «ГОСПОДАРНИК» від 14.03.2008 № 79-6-00605 на підставі рішення Київської міської ради від 12 липня 2007 року № 1102/1763 «Про передачу товариству з обмеженою відповідальністю «ГОСПОДАРНИК» земельних ділянок для облаштування рекреаційної зони».

2. Внести зміни до Програми комплексного розвитку зеленої зони міста Києва до 2010 року та концепції формування зелених насаджень в центральній частині міста, затверджених рішенням Київської міської ради від 19.07.2005 № 806/3381, включивши до переліку озелених територій загального користування міста Києва, земельну ділянку, зазначену у пункті 2 цього рішення.

3. Доручити виконавчому органу Київської міської ради (Київській міській державній адміністрації):

3.1. Протягом 30 днів з моменту прийняття цього рішення вчинити відповідні дії для зняття з реєстрації Договору оренди земельної ділянки площею 191187 кв. м. на просп. Червонозоряному, 113 у Голосіївському районі міста Києва (кадастровий номер 8000000000:79:108:0002), укладений між Київською міською радою та товариством з обмеженою відповідальністю «ГОСПОДАРНИК» від 14.03.2008 № 79-6-00605.

3.2. Проінформувати товариство з обмеженою відповідальністю «ГОСПОДАРНИК» про прийняття цього рішення.

3.3. Протягом трьох місяців з моменту прийняття цього рішення розробити та подати на затвердження Київській міській раді проект землеустрою щодо встановлення водоохоронної зони та прибережної захисної смуги Совських ставків у Голосіївському районі міста Києва.

3.4. Протягом місяця з дня затвердження Київською міською радою проекту землеустрою щодо встановлення водоохоронної зони та прибережної захисної смуги Совських ставків у Голосіївському районі міста Києва, відповідно до пункту 3.3. цього рішення, довести до відома населення, усіх зацікавлених підприємств, установ, організацій інформацію щодо водоохоронного режиму, який діє на цій території.

3.5. Протягом місяця з дня затвердження Київською міською радою проекту землеустрою щодо встановлення водоохоронної зони та прибережної захисної смуги Совських ставків у Голосіївському районі міста Києва, відповідно до пункту 3.3. цього рішення, забезпечити внесення відомостей про встановлену водоохоронну зону та прибережну захисну смугу до міського земельного кадастру, публічного геопорталу Міської інформаційно-аналітичної системи забезпечення містобудівної діяльності (МІАС ЗМД) «Містобудівного кадастру Києва», а також внести відомості до Державного земельного кадастру України в установленому порядку.

3.6. Вирішити в установленому порядку питання фінансування заходів, передбачених пунктами 3.4., 3.5. цього рішення.

4. Київському комунальному об'єднанню зеленого будівництва та експлуатації зелених насаджень міста «Київзеленбуд» після прийняття цього рішення:

4.1. У місячний строк з дня прийняття цього рішення здійснити організаційно-правові заходи з оформлення права постійного користування земельною ділянкою, визначеною пунктом 1 цього рішення.

4.2. Вжити заходів щодо державної реєстрації права користування земельною ділянкою, визначеною пунктом 1 цього рішення.

4.3. Забезпечити здійснення заходів щодо благоустрою земельної ділянки, визначеної пунктом 1 цього рішення.

5. Контроль за виконанням цього рішення покласти на постійну комісію Київської міської ради з питань екологічної політики.

Київський міський голова

В.В. Кличко

ПІДПИСНИЙ ЛИСТ № 188

із підписами членів територіальної громади міста Києва щодо ініціювання в порядку місцевої ініціативи питання здійснення заходів щодо збереження Совських ставків

№	Прізвище, ім'я, по батькові	Дата народження	Адреса реєстрації	Контактний номер телефону	Підпис	Дата підписання
1	Влад Тригорів					6.05.2018
2	Ольга Сріпін					6.05.2018
3	Петяна Тригорів					6.05.2018
4	Ірина Федюк					6.05.2018
5	Ірина Тригорів					6.05.2018

Загальна кількість підписів: 5 (п'ять)

з них належно оформлено 5 (п'ять)

Член ініціативної групи

(підпис)

Недашківський С.П.
(прізвище та ініціали)

Член ініціативної групи

(підпис)

Сирота В.А.
(прізвище та ініціали)

Член ініціативної групи

(підпис)

Шепеленко О.С.
(прізвище та ініціали)

Член ініціативної групи

(підпис)

Вислоух А.В.
(прізвище та ініціали)

Член ініціативної групи

(підпис)

Сорока А.В.
(прізвище та ініціали)

Член ініціативної групи

(підпис)

Тимофійенко К.В.
(прізвище та ініціали)

Член ініціативної групи

(підпис)

Марченко В.С.
(прізвище та ініціали)

«08» травня 2018 р.

м. Київ

Рішення
Київської міської ради
«Про здійснення заходів щодо збереження Совських ставків»

Керуючись Законом України «Про місцеве самоврядування», статтями 6, 87, 88, 89 Водного кодексу України, статтею 9, 60 Земельного кодексу України, статтею 31 Закону України «Про оренду землі», постановою Кабінету Міністрів України від 8 травня 1996 року «Про затвердження Порядку визначення розмірів і меж водоохоронних зон та режиму ведення господарської діяльності в них», Регламентом Київської міської ради, пунктами 8.4., 11.4., 11.5. та 11.6. Договору оренди земельної ділянки від 14.03.2008 № 79-6-00605 укладеного між Київською міською радою та товариством з обмеженою відповідальністю «ГОСПОДАРНИК», реалізуючи право на припинення Договору шляхом розірвання в односторонньому порядку за ініціативою Орендодавця, в разі порушення строків завершення забудови земельної ділянки, а також з метою здійснення заходів щодо збереження Совських ставків, Київська міська рада

ВИРІШИЛА:

1. Розірвати Договір оренди земельної ділянки площею 191187 (сто дев'яносто одна тисяча сто вісімдесят сім) кв. м. на просп. Червонозоряному, 113 у Голосіївському районі міста Києва (кадастровий номер 8000000000:79:108:0002), укладений між Київською міською радою та товариством з обмеженою відповідальністю «ГОСПОДАРНИК» від 14.03.2008 № 79-6-00605 на підставі рішення Київської міської ради від 12 липня 2007 року № 1102/1763 «Про передачу товариству з обмеженою відповідальністю «ГОСПОДАРНИК» земельних ділянок для облаштування рекреаційної зони».
2. Внести зміни до Програми комплексного розвитку зеленої зони міста Києва до 2010 року та концепції формування зелених насаджень в центральній частині міста, затверджених рішенням Київської міської ради від 19.07.2005 № 806/3381, включивши до переліку озелених територій загального користування міста Києва, земельну ділянку, зазначену у пункті 2 цього рішення.
3. Доручити виконавчому органу Київської міської ради (Київській міській державній адміністрації):
 - 3.1. Протягом 30 днів з моменту прийняття цього рішення вчинити відповідні дії для зняття з реєстрації Договору оренди земельної ділянки площею 191187 кв. м. на просп. Червонозоряному, 113 у Голосіївському районі міста Києва (кадастровий номер 8000000000:79:108:0002), укладений між Київською міською радою та товариством з обмеженою відповідальністю «ГОСПОДАРНИК» від 14.03.2008 № 79-6-00605.
 - 3.2. Проінформувати товариство з обмеженою відповідальністю «ГОСПОДАРНИК» про прийняття цього рішення.
 - 3.3. Протягом трьох місяців з моменту прийняття цього рішення розробити та подати на затвердження Київській міській раді проект землеустрою щодо встановлення водоохоронної зони та прибережної захисної смуги Совських ставків у Голосіївському районі міста Києва.
 - 3.4. Протягом місяця з дня затвердження Київською міською радою проекту землеустрою щодо встановлення водоохоронної зони та прибережної захисної смуги Совських ставків у Голосіївському районі міста Києва, відповідно до пункту 3.3. цього рішення, довести до відома населення, усіх зацікавлених підприємств, установ, організацій інформацію щодо водоохоронного режиму, який діє на цій території.
 - 3.5. Протягом місяця з дня затвердження Київською міською радою проекту землеустрою щодо встановлення водоохоронної зони та прибережної захисної смуги Совських ставків у Голосіївському районі міста Києва, відповідно до пункту 3.3. цього рішення, забезпечити внесення відомостей про встановлену водоохоронну зону та прибережну захисну смугу до міського земельного кадастру, публічного геопорталу Міської інформаційно-аналітичної системи забезпечення містобудівної діяльності (МІАС ЗМД) «Містобудівного кадастру Києва», а також внести відомості до Державного земельного кадастру України в установленому порядку.
 - 3.6. Вирішити в установленому порядку питання фінансування заходів, передбачених пунктами 3.4., 3.5. цього рішення.
4. Київському комунальному об'єднанню зеленого будівництва та експлуатації зелених насаджень міста «Київзеленбуд» після прийняття цього рішення:
 - 4.1. У місячний строк з дня прийняття цього рішення здійснити організаційно-правові заходи з оформлення права постійного користування земельною ділянкою, визначеною пунктом 1 цього рішення.
 - 4.2. Вжити заходів щодо державної реєстрації права користування земельною ділянкою, визначеною пунктом 1 цього рішення.
 - 4.3. Забезпечити здійснення заходів щодо благоустрою земельної ділянки, визначеної пунктом 1 цього рішення.
5. Контроль за виконанням цього рішення покласти на постійну комісію Київської міської ради з питань екологічної політики.

ПІДПИСНИЙ ЛИСТ № 189

із підписами членів територіальної громади міста Києва щодо ініціювання в порядку місцевої ініціативи питання здійснення заходів щодо збереження Соських ставків

№	Прізвище, ім'я, по батькові	Дата народження	Адреса реєстрації	Контактний номер телефону	Підпис	Дата підписання
1	Анна Сергіївна					3.05.2018
2	Олександр Олександрович					3.05.2018
3	Олена Валеріївна					3.05.2018

Загальна кількість підписів: 3 (три),

з них належно оформлено 3 (три).

- Член ініціативної групи
- Член ініціативної групи
- Член ініціативної групи
- Член ініціативної групи
- Член ініціативної групи
- Член ініціативної групи
- Член ініціативної групи

(підпис)

(підпис)

(підпис)

(підпис)

(підпис)

(підпис)

- Недашківський Є.П.
(прізвище та ініціали)
- Сирота В.А.
(прізвище та ініціали)
- Шепеленко О.Є.
(прізвище та ініціали)
- Вислоух А.В.
(прізвище та ініціали)
- Сорока А.В.
(прізвище та ініціали)
- Тимофійенко К.В.
(прізвище та ініціали)
- Марченко В.С.
(прізвище та ініціали)

«08» Травня 2018 р.

м. Київ

Рішення
Київської міської ради
«Про здійснення заходів щодо збереження Совських ставків»

Керуючись Законом України «Про місцеве самоврядування», статтями 6, 87, 88, 89 Водного кодексу України, статтею 9, 60 Земельного кодексу України, статтею 31 Закону України «Про оренду землі», постановою Кабінету Міністрів України від 8 травня 1996 року «Про затвердження Порядку визначення розмірів і меж водоохоронних зон та режиму ведення господарської діяльності в них», Регламентом Київської міської ради, пунктами 8.4., 11.4., 11.5. та 11.6. Договору оренди земельної ділянки від 14.03.2008 № 79-6-00605 укладеного між Київською міською радою та товариством з обмеженою відповідальністю «ГОСПОДАРНИК», реалізуючи право на припинення Договору шляхом розірвання в односторонньому порядку за ініціативою Орендодавця, в разі порушення строків завершення забудови земельної ділянки, а також з метою здійснення заходів щодо збереження Совських ставків, Київська міська рада

ВИРІШЕННЯ:

1. Розірвати Договір оренди земельної ділянки площею 191187 (сто дев'яносто одна тисяча сто вісімдесят сім) кв. м. на просп. Червонозоряному, 113 у Голосіївському районі міста Києва (кадастровий номер 8000000000:79:108:0002), укладений між Київською міською радою та товариством з обмеженою відповідальністю «ГОСПОДАРНИК» від 14.03.2008 № 79-6-00605 на підставі рішення Київської міської ради від 12 липня 2007 року № 1102/1763 «Про передачу товариству з обмеженою відповідальністю «ГОСПОДАРНИК» земельних ділянок для облаштування рекреаційної зони».

2. Внести зміни до Програми комплексного розвитку зеленої зони міста Києва до 2010 року та концепції формування зелених насаджень в центральній частині міста, затверджених рішенням Київської міської ради від 19.07.2005 № 806/3381, включивши до переліку озелених територій загального користування міста Києва, земельну ділянку, зазначену у пункті 2 цього рішення.

3. Доручити виконавчому органу Київської міської ради (Київській міській державній адміністрації):

3.1. Протягом 30 днів з моменту прийняття цього рішення вчинити відповідні дії для зняття з реєстрації Договору оренди земельної ділянки площею 191187 кв. м. на просп. Червонозоряному, 113 у Голосіївському районі міста Києва (кадастровий номер 8000000000:79:108:0002), укладений між Київською міською радою та товариством з обмеженою відповідальністю «ГОСПОДАРНИК» від 14.03.2008 № 79-6-00605.

3.2. Проінформувати товариство з обмеженою відповідальністю «ГОСПОДАРНИК» про прийняття цього рішення.

3.3. Протягом трьох місяців з моменту прийняття цього рішення розробити та подати на затвердження Київській міській раді проект землеустрою щодо встановлення водоохоронної зони та прибережної захисної смуги Совських ставків у Голосіївському районі міста Києва.

3.4. Протягом місяця з дня затвердження Київською міською радою проекту землеустрою щодо встановлення водоохоронної зони та прибережної захисної смуги Совських ставків у Голосіївському районі міста Києва, відповідно до пункту 3.3. цього рішення, довести до відома населення, усіх зацікавлених підприємств, установ, організацій інформацію щодо водоохоронного режиму, який діє на цій території.

3.5. Протягом місяця з дня затвердження Київською міською радою проекту землеустрою щодо встановлення водоохоронної зони та прибережної захисної смуги Совських ставків у Голосіївському районі міста Києва, відповідно до пункту 3.3. цього рішення, забезпечити внесення відомостей про встановлену водоохоронну зону та прибережну захисну смугу до міського земельного кадастру, публічного геопорталу Міської інформаційно-аналітичної системи забезпечення містобудівної діяльності (МІАС ЗМД) «Містобудівного кадастру Києва», а також внести відомості до Державного земельного кадастру України в установленому порядку.

3.6. Virішити в установленому порядку питання фінансування заходів, передбачених пунктами 3.4., 3.5. цього рішення.

4. Київському комунальному об'єднанню зеленого будівництва та експлуатації зелених насаджень міста «Київзеленбуд» після прийняття цього рішення:

4.1. У місячний строк з дня прийняття цього рішення здійснити організаційно-правові заходи з оформлення права постійного користування земельною ділянкою, визначеною пунктом 1 цього рішення.

4.2. Вжити заходів щодо державної реєстрації права користування земельною ділянкою, визначеною пунктом 1 цього рішення.

4.3. Забезпечити здійснення заходів щодо благоустрою земельної ділянки, визначеної пунктом 1 цього рішення.

5. Контроль за виконанням цього рішення покласти на постійну комісію Київської міської ради з питань екологічної політики.

Київський міський голова

В.В. Кличко

ПІДПИСНИЙ ЛИСТ № 190

із підписами членів територіальної громади міста Києва щодо ініціювання в порядку місцевої ініціативи питання здійснення заходів щодо збереження Совєських ставків

№	Прізвище, ім'я, по батькові	Дата народження	Адреса реєстрації	Контактний номер телефону	Підпис	Дата підписання
1	Броніславівна					07.05.2018
2	Семідович					07.05.2018
3	Александр					07.05.18
4	Володимир					07.05.18
5	Іванович					07.05.18
6	Васильєвич					

Загальна кількість підписів: 6 (шість),

з них належно оформлено 6 (шість).

Член ініціативної групи

(підпис)

Недашківський С.П.
(прізвище та ініціали)

Член ініціативної групи

(підпис)

Сирота В.А.
(прізвище та ініціали)

Член ініціативної групи

(підпис)

Шепеленко О.С.
(прізвище та ініціали)

Член ініціативної групи

(підпис)

Вислоух А.В.
(прізвище та ініціали)

Член ініціативної групи

(підпис)

Сорока А.В.
(прізвище та ініціали)

Член ініціативної групи

(підпис)

Тимофійенко К.В.
(прізвище та ініціали)

Член ініціативної групи

(підпис)

Марченко В.С.
(прізвище та ініціали)

«08» травня 2018 р.

м. Київ

Рішення
Київської міської ради
«Про здійснення заходів щодо збереження Совських ставків»

Керуючись Законом України «Про місцеве самоврядування», статтями 6, 87, 88, 89 Водного кодексу України, статтею 9, 60 Земельного кодексу України, статтею 31 Закону України «Про оренду землі», постановою Кабінету Міністрів України від 8 травня 1996 року «Про затвердження Порядку визначення розмірів і меж водоохоронних зон та режиму ведення господарської діяльності в них», Регламентом Київської міської ради, пунктами 8.4., 11.4., 11.5. та 11.6. Договору оренди земельної ділянки від 14.03.2008 № 79-6-00605 укладеного між Київською міською радою та товариством з обмеженою відповідальністю «ГОСПОДАРНИК», реалізуючи право на припинення Договору шляхом розірвання в односторонньому порядку за ініціативою Орендодавця, в разі порушення строків завершення забудови земельної ділянки, а також з метою здійснення заходів щодо збереження Совських ставків, Київська міська рада

ВИРІШИЛА:

1. Розірвати Договір оренди земельної ділянки площею 191187 (сто дев'яносто одна тисяча сто вісімдесят сім) кв. м. на просп. Червонозоряному, 113 у Голосіївському районі міста Києва (кадастровий номер 8000000000:79:108:0002), укладений між Київською міською радою та товариством з обмеженою відповідальністю «ГОСПОДАРНИК» від 14.03.2008 № 79-6-00605 на підставі рішення Київської міської ради від 12 липня 2007 року № 1102/1763 «Про передачу товариству з обмеженою відповідальністю «ГОСПОДАРНИК» земельних ділянок для облаштування рекреаційної зони».

2. Внести зміни до Програми комплексного розвитку зеленої зони міста Києва до 2010 року та концепції формування зелених насаджень в центральній частині міста, затверджених рішенням Київської міської ради від 19.07.2005 № 806/3381, включивши до переліку озелених територій загального користування міста Києва, земельну ділянку, зазначену у пункті 2 цього рішення.

3. Доручити виконавчому органу Київської міської ради (Київській міській державній адміністрації):

3.1. Протягом 30 днів з моменту прийняття цього рішення вчинити відповідні дії для зняття з реєстрації Договору оренди земельної ділянки площею 191187 кв. м. на просп. Червонозоряному, 113 у Голосіївському районі міста Києва (кадастровий номер 8000000000:79:108:0002), укладений між Київською міською радою та товариством з обмеженою відповідальністю «ГОСПОДАРНИК» від 14.03.2008 № 79-6-00605.

3.2. Проінформувати товариство з обмеженою відповідальністю «ГОСПОДАРНИК» про прийняття цього рішення.

3.3. Протягом трьох місяців з моменту прийняття цього рішення розробити та подати на затвердження Київській міській раді проект землеустрою щодо встановлення водоохоронної зони та прибережної захисної смуги Совських ставків у Голосіївському районі міста Києва.

3.4. Протягом місяця з дня затвердження Київською міською радою проекту землеустрою щодо встановлення водоохоронної зони та прибережної захисної смуги Совських ставків у Голосіївському районі міста Києва, відповідно до пункту 3.3. цього рішення, довести до відома населення, усіх зацікавлених підприємств, установ, організацій інформацію щодо водоохоронного режиму, який діє на цій території.

3.5. Протягом місяця з дня затвердження Київською міською радою проекту землеустрою щодо встановлення водоохоронної зони та прибережної захисної смуги Совських ставків у Голосіївському районі міста Києва, відповідно до пункту 3.3. цього рішення, забезпечити внесення відомостей про встановлену водоохоронну зону та прибережну захисну смугу до міського земельного кадастру, публічного геопорталу Міської інформаційно-аналітичної системи забезпечення містобудівної діяльності (МІАС ЗМД) «Містобудівного кадастру Києва», а також внести відомості до Державного земельного кадастру України в установленому порядку.

3.6. Вирішити в установленому порядку питання фінансування заходів, передбачених пунктами 3.4., 3.5. цього рішення.

4. Київському комунальному об'єднанню зеленого будівництва та експлуатації зелених насаджень міста «Київзеленбуд» після прийняття цього рішення:

4.1. У місячний строк з дня прийняття цього рішення здійснити організаційно-правові заходи з оформлення права постійного користування земельною ділянкою, визначеною пунктом 1 цього рішення.




4.2. Вжити заходів щодо державної реєстрації права користування земельною ділянкою, визначеною пунктом 1 цього рішення.

4.3. Забезпечити здійснення заходів щодо благоустрою земельної ділянки, визначеної пунктом 1 цього рішення.

5. Контроль за виконанням цього рішення покласти на постійну комісію Київської міської ради з питань екологічної політики.

ПІДПИСНИЙ ЛИСТ № 191


із підписами членів територіальної громади міста Києва щодо ініціювання в порядку місцевої ініціативи питання здійснення заходів щодо збереження Совських ставків

№	Прізвище, ім'я, по батькові	Дата народження	Адреса реєстрації	Контактний номер телефону	Підпис	Дата підписання
1	Петро Федорович					27.04.18
2	Тришук Анастасія					27.04.18
3	Тришук Ірина					27.04.18

Загальна кількість підписів: 3 (три).

з них належно оформлено 3 (три).

Член ініціативної групи


(підпис)


Недашківський Є.П.
(прізвище та ініціали)

Член ініціативної групи


(підпис)

Сирота В.А.
(прізвище та ініціали)

Член ініціативної групи


(підпис)

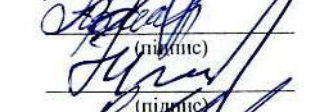
Шепеленко О.Є.
(прізвище та ініціали)

Член ініціативної групи


(підпис)


Вислоух А.В.
(прізвище та ініціали)

Член ініціативної групи


(підпис)

Сорока А.В.
(прізвище та ініціали)

Член ініціативної групи


(підпис)

Тимофійенко К.В.
(прізвище та ініціали)

Член ініціативної групи


(підпис)

Марченко В.С.
(прізвище та ініціали)

«08» травня 2018 р.

м. Київ

Рішення
Київської міської ради
«Про здійснення заходів щодо збереження Совських ставків»

Керуючись Законом України «Про місцеве самоврядування», статтями 6, 87, 88, 89 Водного кодексу України, статтею 9, 60 Земельного кодексу України, статтею 31 Закону України «Про оренду землі», постановою Кабінету Міністрів України від 8 травня 1996 року «Про затвердження Порядку визначення розмірів і меж водоохоронних зон та режиму ведення господарської діяльності в них», Регламентом Київської міської ради, пунктами 8.4., 11.4., 11.5. та 11.6. Договору оренди земельної ділянки від 14.03.2008 № 79-6-00605 укладеного між Київською міською радою та товариством з обмеженою відповідальністю «ГОСПОДАРНИК», реалізуючи право на припинення Договору шляхом розірвання в односторонньому порядку за ініціативою Орендодавця, в разі порушення строків завершення забудови земельної ділянки, а також з метою здійснення заходів щодо збереження Совських ставків, Київська міська рада

ВИРІШИЛА:

1. Розірвати Договір оренди земельної ділянки площею 191187 (сто дев'яносто одна тисяча сто вісімдесят сім) кв. м. на просп. Червонозоряному, 113 у Голосіївському районі міста Києва (кадастровий номер 8000000000:79:108:0002), укладений між Київською міською радою та товариством з обмеженою відповідальністю «ГОСПОДАРНИК» від 14.03.2008 № 79-6-00605 на підставі рішення Київської міської ради від 12 липня 2007 року № 1102/1763 «Про передачу товариству з обмеженою відповідальністю «ГОСПОДАРНИК» земельних ділянок для облаштування рекреаційної зони».

2. Внести зміни до Програми комплексного розвитку зеленої зони міста Києва до 2010 року та концепції формування зелених насаджень в центральній частині міста, затверджених рішенням Київської міської ради від 19.07.2005 № 806/3381, включивши до переліку озелених територій загального користування міста Києва, земельну ділянку, зазначену у пункті 2 цього рішення.

3. Доручити виконавчому органу Київської міської ради (Київській міській державній адміністрації):

3.1. Протягом 30 днів з моменту прийняття цього рішення вчинити відповідні дії для зняття з реєстрації Договору оренди земельної ділянки площею 191187 кв. м. на просп. Червонозоряному, 113 у Голосіївському районі міста Києва (кадастровий номер 8000000000:79:108:0002), укладений між Київською міською радою та товариством з обмеженою відповідальністю «ГОСПОДАРНИК» від 14.03.2008 № 79-6-00605.

3.2. Проінформувати товариство з обмеженою відповідальністю «ГОСПОДАРНИК» про прийняття цього рішення.

3.3. Протягом трьох місяців з моменту прийняття цього рішення розробити та подати на затвердження Київській міській раді проект землеустрою щодо встановлення водоохоронної зони та прибережної захисної смуги Совських ставків у Голосіївському районі міста Києва.

3.4. Протягом місяця з дня затвердження Київською міською радою проекту землеустрою щодо встановлення водоохоронної зони та прибережної захисної смуги Совських ставків у Голосіївському районі міста Києва, відповідно до пункту 3.3. цього рішення, довести до відома населення, усіх зацікавлених підприємств, установ, організацій інформацію щодо водоохоронного режиму, який діє на цій території.

3.5. Протягом місяця з дня затвердження Київською міською радою проекту землеустрою щодо встановлення водоохоронної зони та прибережної захисної смуги Совських ставків у Голосіївському районі міста Києва, відповідно до пункту 3.3. цього рішення, забезпечити внесення відомостей про встановлену водоохоронну зону та прибережну захисну смугу до міського земельного кадастру, публічного геопорталу Міської інформаційно-аналітичної системи забезпечення містобудівної діяльності (МІАС ЗМД) «Містобудівного кадастру Києва», а також внести відомості до Державного земельного кадастру України в установленому порядку.

3.6. Вирішити в установленому порядку питання фінансування заходів, передбачених пунктами 3.4., 3.5. цього рішення.

4. Київському комунальному об'єднанню зеленого будівництва та експлуатації зелених насаджень міста «Київзеленбуд» після прийняття цього рішення:

4.1. У місячний строк з дня прийняття цього рішення здійснити організаційно-правові заходи з оформлення права постійного користування земельною ділянкою, визначеною пунктом 1 цього рішення.


4.2. Вжити заходів щодо державної реєстрації права користування земельною ділянкою, визначеною пунктом 1 цього рішення.

4.3. Забезпечити здійснення заходів щодо благоустрою земельної ділянки, визначеної пунктом 1 цього рішення.

5. Контроль за виконанням цього рішення покласти на постійну комісію Київської міської ради з питань екологічної політики.

ПІДПИСНИЙ ЛИСТ № 192

із підписами членів територіальної громади міста Кисва щодо ініціювання в порядку місцевої ініціативи питання здійснення заходів щодо збереження Совських ставків

№	Прізвище, ім'я, по батькові	Дата народження	Адреса реєстрації	Контактний номер телефону	Підпис	Дата підписання
1	Александр Николаевич					25.04.2018
2	Татьяна Григорьевна					25.04.2018
3						
4						
5						
6						
7						
8						
9						
10						

Загальна кількість підписів: 2 (два),

з них належно оформлено 2 (два).

Член ініціативної групи



Недашківський Є.П.
(прізвище та ініціали)

Член ініціативної групи



Сирота В.А.
(прізвище та ініціали)

Член ініціативної групи



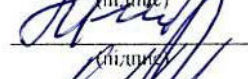
Шепеленко О.Є.
(прізвище та ініціали)

Член ініціативної групи



Вислоух А.В.
(прізвище та ініціали)

Член ініціативної групи



Сорока А.В.
(прізвище та ініціали)

Член ініціативної групи



Тимофієнко К.В.
(прізвище та ініціали)

Член ініціативної групи



Марченко В.С.
(прізвище та ініціали)

«08» травня 2018 р.

м. Київ

Рішення
Київської міської ради
«Про здійснення заходів щодо збереження Совських ставків»



Керуючись Законом України «Про місцеве самоврядування», статтями 6, 87, 88, 89 Водного кодексу України, статтею 9, 60 Земельного кодексу України, статтею 31 Закону України «Про оренду землі», постановою Кабінету Міністрів України від 8 травня 1996 року «Про затвердження Порядку визначення розмірів і меж водоохоронних зон та режиму ведення господарської діяльності в них», Регламентом Київської міської ради, пунктами 8.4., 11.4., 11.5. та 11.6. Договору оренди земельної ділянки від 14.03.2008 № 79-6-00605 укладеного між Київською міською радою та товариством з обмеженою відповідальністю «ГОСПОДАРНИК», реалізуючи право на припинення Договору шляхом розірвання в односторонньому порядку за ініціативою Орендодавця, в разі порушення строків завершення забудови земельної ділянки, а також з метою здійснення заходів щодо збереження Совських ставків, Київська міська рада

ВИРІШИЛА:

1. Розірвати Договір оренди земельної ділянки площею 191187 (сто дев'яносто одна тисяча сто вісімдесят сім) кв. м. на проспекті Червонозоряному, 113 у Голосіївському районі міста Києва (кадастровий номер 8000000000:79:108:0002), укладений між Київською міською радою та товариством з обмеженою відповідальністю «ГОСПОДАРНИК» від 14.03.2008 № 79-6-00605 на підставі рішення Київської міської ради від 12 липня 2007 року № 1102/1763 «Про передачу товариству з обмеженою відповідальністю «ГОСПОДАРНИК» земельних ділянок для облаштування рекреаційної зони».
2. Внести зміни до Програми комплексного розвитку зеленої зони міста Києва до 2010 року та концепції формування зелених насаджень в центральній частині міста, затверджених рішенням Київської міської ради від 19.07.2005 № 806/3381, включивши до переліку озелених територій загального користування міста Києва, земельну ділянку, зазначену у пункті 2 цього рішення.
3. Доручити виконавчому органу Київської міської ради (Київській міській державній адміністрації):
 - 3.1. Протягом 30 днів з моменту прийняття цього рішення вчинити відповідні дії для зняття з реєстрації Договору оренди земельної ділянки площею 191187 кв. м. на проспекті Червонозоряному, 113 у Голосіївському районі міста Києва (кадастровий номер 8000000000:79:108:0002), укладений між Київською міською радою та товариством з обмеженою відповідальністю «ГОСПОДАРНИК» від 14.03.2008 № 79-6-00605.
 - 3.2. Проінформувати товариство з обмеженою відповідальністю «ГОСПОДАРНИК» про прийняття цього рішення.
 - 3.3. Протягом трьох місяців з моменту прийняття цього рішення розробити та подати на затвердження Київській міській раді проект землеустрою щодо встановлення водоохоронної зони та прибережної захисної смуги Совських ставків у Голосіївському районі міста Києва.
 - 3.4. Протягом місяця з дня затвердження Київською міською радою проекту землеустрою щодо встановлення водоохоронної зони та прибережної захисної смуги Совських ставків у Голосіївському районі міста Києва, відповідно до пункту 3.3. цього рішення, довести до відома населення, усіх зацікавлених підприємств, установ, організацій інформацію щодо водоохоронного режиму, який діє на цій території.
 - 3.5. Протягом місяця з дня затвердження Київською міською радою проекту землеустрою щодо встановлення водоохоронної зони та прибережної захисної смуги Совських ставків у Голосіївському районі міста Києва, відповідно до пункту 3.3. цього рішення, забезпечити внесення відомостей про встановлену водоохоронну зону та прибережну захисну смугу до міського земельного кадастру, публічного геопорталу Міської інформаційно-аналітичної системи забезпечення містобудівної діяльності (МІАС ЗМД) «Містобудівного кадастру Києва», а також внести відомості до Державного земельного кадастру України в установленому порядку.
 - 3.6. Вирішити в установленому порядку питання фінансування заходів, передбачених пунктами 3.4., 3.5. цього рішення.
4. Київському комунальному об'єднанню зеленого будівництва та експлуатації зелених насаджень міста «Київзеленбуд» після прийняття цього рішення:
 - 4.1. У місячний строк з дня прийняття цього рішення здійснити організаційно-правові заходи з оформлення права постійного користування земельною ділянкою, визначеною пунктом 1 цього рішення.
 - 4.2. Вжити заходів щодо державної реєстрації права користування земельною ділянкою, визначеною пунктом 1 цього рішення.
 - 4.3. Забезпечити здійснення заходів щодо благоустрою земельної ділянки, визначеної пунктом 1 цього рішення.
 - 4.4. Контроль за виконанням цього рішення покласти на постійну комісію Київської міської ради з питань екологічної політики.

ПІДПИСНИЙ ЛИСТ № 193

із підписами членів територіальної громади міста Києва щодо ініціювання в порядку місцевої ініціативи питання здійснення заходів щодо збереження Совських ставків

№	Прізвище, ім'я, по батькові	Дата народження	Адреса реєстрації	Контактний номер телефону	Підпис	Дата підписання
1	Олександр Миколайович					7.05.2018
2	Марина Анатоліївна					7.05.2018

Загальна кількість підписів: 2 (дві),

з них належно оформлено 2 (дві).

Член ініціативної групи


(підпис)

Недашківський С.П.
(прізвище та ініціали)

Член ініціативної групи


(підпис)

Сирота В.А.
(прізвище та ініціали)

Член ініціативної групи


(підпис)

Шепеленко О.Є.
(прізвище та ініціали)

Член ініціативної групи


(підпис)

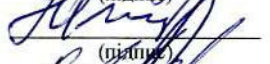
Вислоух А.В.
(прізвище та ініціали)

Член ініціативної групи


(підпис)

Сорока А.В.
(прізвище та ініціали)

Член ініціативної групи


(підпис)

Тимофійенко К.В.
(прізвище та ініціали)

Член ініціативної групи


(підпис)

Марченко В.С.
(прізвище та ініціали)

«08» травня 2018 р.

м. Київ

Рішення
Київської міської ради
«Про здійснення заходів щодо збереження Совських ставків»

Керуючись Законом України «Про місцеве самоврядування», статтями 6, 87, 88, 89 Водного кодексу України, статтею 9, 60 Земельного кодексу України, статтею 31 Закону України «Про оренду землі», постановою Кабінету Міністрів України від 8 травня 1996 року «Про затвердження Порядку визначення розмірів і меж водоохоронних зон та режиму ведення господарської діяльності в них», Регламентом Київської міської ради, пунктами 8.4., 11.4., 11.5. та 11.6. Договору оренди земельної ділянки від 14.03.2008 № 79-6-00605 укладеного між Київською міською радою та товариством з обмеженою відповідальністю «ГОСПОДАРНИК», реалізуючи право на припинення Договору шляхом розірвання в односторонньому порядку за ініціативою Орендодавця, в разі порушення строків завершення забудови земельної ділянки, а також з метою здійснення заходів щодо збереження Совських ставків, Київська міська рада

ВИРІШИЛА:

1. Розірвати Договір оренди земельної ділянки площею 191187 (сто дев'яносто одна тисяча сто вісімдесят сім) кв. м. на просп. Червонозоряному, 113 у Голосіївському районі міста Києва (кадастровий номер 8000000000:79:108:0002), укладений між Київською міською радою та товариством з обмеженою відповідальністю «ГОСПОДАРНИК» від 14.03.2008 № 79-6-00605 на підставі рішення Київської міської ради від 12 липня 2007 року № 1102/1763 «Про передачу товариству з обмеженою відповідальністю «ГОСПОДАРНИК» земельних ділянок для облаштування рекреаційної зони».

2. Внести зміни до Програми комплексного розвитку зеленої зони міста Києва до 2010 року та концепції формування зелених насаджень в центральній частині міста, затверджених рішенням Київської міської ради від 19.07.2005 № 806/3381, включивши до переліку озелених територій загального користування міста Києва, земельну ділянку, зазначену у пункті 2 цього рішення.

3. Доручити виконавчому органу Київської міської ради (Київській міській державній адміністрації):

3.1. Протягом 30 днів з моменту прийняття цього рішення вчинити відповідні дії для зняття з реєстрації Договору оренди земельної ділянки площею 191187 кв. м. на просп. Червонозоряному, 113 у Голосіївському районі міста Києва (кадастровий номер 8000000000:79:108:0002), укладений між Київською міською радою та товариством з обмеженою відповідальністю «ГОСПОДАРНИК» від 14.03.2008 № 79-6-00605.

3.2. Проінформувати товариство з обмеженою відповідальністю «ГОСПОДАРНИК» про прийняття цього рішення.

3.3. Протягом трьох місяців з моменту прийняття цього рішення розробити та подати на затвердження Київській міській раді проект землеустрою щодо встановлення водоохоронної зони та прибережної захисної смуги Совських ставків у Голосіївському районі міста Києва.

3.4. Протягом місяця з дня затвердження Київською міською радою проекту землеустрою щодо встановлення водоохоронної зони та прибережної захисної смуги Совських ставків у Голосіївському районі міста Києва, відповідно до пункту 3.3. цього рішення, довести до відома населення, усіх зацікавлених підприємств, установ, організацій інформацію щодо водоохоронного режиму, який діє на цій території.

3.5. Протягом місяця з дня затвердження Київською міською радою проекту землеустрою щодо встановлення водоохоронної зони та прибережної захисної смуги Совських ставків у Голосіївському районі міста Києва, відповідно до пункту 3.3. цього рішення, забезпечити внесення відомостей про встановлену водоохоронну зону та прибережну захисну смугу до міського земельного кадастру, публічного геопорталу Міської інформаційно-аналітичної системи забезпечення містобудівної діяльності (МІАС ЗМД) «Містобудівного кадастру Києва», а також внести відомості до Державного земельного кадастру України в установленому порядку.

3.6. Вирішити в установленому порядку питання фінансування заходів, передбачених пунктами 3.4., 3.5. цього рішення.

4. Київському комунальному об'єднанню зеленого будівництва та експлуатації зелених насаджень міста «Київзеленбуд» після прийняття цього рішення:

4.1. У місячний строк з дня прийняття цього рішення здійснити організаційно-правові заходи з оформлення права постійного користування земельною ділянкою, визначеною пунктом 1 цього рішення.



4.2. Вжити заходів щодо державної реєстрації права користування земельною ділянкою, визначеною пунктом 1 цього рішення.

4.3. Забезпечити здійснення заходів щодо благоустрою земельної ділянки, визначеної пунктом 1 цього рішення.

5. Контроль за виконанням цього рішення покласти на постійну комісію Київської міської ради з питань екологічної політики.








ПІДПИСНИЙ ЛИСТ № 194

із підписами членів територіальної громади міста Києва щодо ініціювання в порядку місцевої ініціативи питання здійснення заходів щодо збереження Совських ставків

№	Прізвище, ім'я, по батькові	Дата	Адреса реєстрації	Контактний номер телефону	Підпис	Дата підписання
1.	Вит. Кетров					20.04.2018
2.	Вал. Дєр'єв					26.04.2018

Загальна кількість підписів: 2 (два).

з них належно оформлено 2 (два).

- Член ініціативної групи  (підпис) Недашківський С.П. (прізвище та ініціали)
- Член ініціативної групи  (підпис) Сирота В.А. (прізвище та ініціали)
- Член ініціативної групи  (підпис) Шепеленко О.С. (прізвище та ініціали)
- Член ініціативної групи  (підпис) Вислоух А.В. (прізвище та ініціали)
- Член ініціативної групи  (підпис) Сорока А.В. (прізвище та ініціали)
- Член ініціативної групи  (підпис) Тимофієнко К.В. (прізвище та ініціали)
- Член ініціативної групи  (підпис) Марченко В.С. (прізвище та ініціали)

«08» травня 2018 р.

м. Київ

Рішення
Київської міської ради
«Про здійснення заходів щодо збереження Совських ставків»

Керуючись Законом України «Про місцеве самоврядування», статтями 6, 87, 88, 89 Водного кодексу України, статтею 9, 60 Земельного кодексу України, статтею 31 Закону України «Про оренду землі», постановою Кабінету Міністрів України від 8 травня 1996 року «Про затвердження Порядку визначення розмірів і меж водоохоронних зон та режиму ведення господарської діяльності в них», Регламентом Київської міської ради, пунктами 8.4., 11.4., 11.5. та 11.6. Договору оренди земельної ділянки від 14.03.2008 № 79-6-00605 укладеного між Київською міською радою та товариством з обмеженою відповідальністю «ГОСПОДАРНИК», реалізуючи право на припинення Договору шляхом розірвання в односторонньому порядку за ініціативою Орендодавця, в разі порушення строків завершення забудови земельної ділянки, а також з метою здійснення заходів щодо збереження Совських ставків, Київська міська рада

ВИРШИЛА:

1. Розірвати Договір оренди земельної ділянки площею 191187 (сто дев'яносто одна тисяча сто вісімдесят сім) кв. м. на проєкт Червонозоряному, 113 у Голосіївському районі міста Києва (кадастровий номер 8000000000:79:108:0002), укладений між Київською міською радою та товариством з обмеженою відповідальністю «ГОСПОДАРНИК» від 14.03.2008 № 79-6-00605 на підставі рішення Київської міської ради від 12 липня 2007 року № 1102/1763 «Про передачу товариству з обмеженою відповідальністю «ГОСПОДАРНИК» земельних ділянок для облаштування рекреаційної зони».

2. Внести зміни до Програми комплексного розвитку зеленої зони міста Києва до 2010 року та концепції формування зелених насаджень в центральній частині міста, затверджених рішенням Київської міської ради від 19.07.2005 № 806/3381, включивши до переліку озелених територій загального користування міста Києва, земельну ділянку, зазначену у пункті 2 цього рішення.

3. Доручити виконавчому органу Київської міської ради (Київській міській державній адміністрації):

3.1. Протягом 30 днів з моменту прийняття цього рішення вчинити відповідні дії для зняття з реєстрації Договору оренди земельної ділянки площею 191187 кв. м. на проєкт Червонозоряному, 113 у Голосіївському районі міста Києва (кадастровий номер 8000000000:79:108:0002), укладений між Київською міською радою та товариством з обмеженою відповідальністю «ГОСПОДАРНИК» від 14.03.2008 № 79-6-00605.

3.2. Проінформувати товариство з обмеженою відповідальністю «ГОСПОДАРНИК» про прийняття цього рішення.

3.3. Протягом трьох місяців з моменту прийняття цього рішення розробити та подати на затвердження Київській міській раді проєкт землеустрою щодо встановлення водоохоронної зони та прибережної захисної смуги Совських ставків у Голосіївському районі міста Києва.

3.4. Протягом місяця з дня затвердження Київською міською радою проєкту землеустрою щодо встановлення водоохоронної зони та прибережної захисної смуги Совських ставків у Голосіївському районі міста Києва, відповідно до пункту 3.3. цього рішення, довести до відома населення, усіх зацікавлених підприємств, установ, організацій інформацію щодо водоохоронного режиму, який діє на цій території.

3.5. Протягом місяця з дня затвердження Київською міською радою проєкту землеустрою щодо встановлення водоохоронної зони та прибережної захисної смуги Совських ставків у Голосіївському районі міста Києва, відповідно до пункту 3.3. цього рішення, забезпечити внесення відомостей про встановлену водоохоронну зону та прибережну захисну смугу до міського земельного кадастру, публічного геопорталу Міської інформаційно-аналітичної системи забезпечення містобудівної діяльності (МІАС ЗМД) «Містобудівного кадастру Києва», а також внести відомості до Державного земельного кадастру України в установленому порядку.

3.6. Вирішити в установленому порядку питання фінансування заходів, передбачених пунктами 3.4., 3.5. цього рішення.

4. Київському комунальному об'єднанню зеленого будівництва та експлуатації зелених насаджень міста «Київзеленбуд» після прийняття цього рішення:

4.1. У місячний строк з дня прийняття цього рішення здійснити організаційно-правові заходи з оформлення права постійного користування земельною ділянкою, визначеною пунктом 1 цього рішення.

4.2. Вжити заходів щодо державної реєстрації права користування земельною ділянкою, визначеною пунктом 1 цього рішення.

4.3. Забезпечити здійснення заходів щодо благоустрою земельної ділянки, визначеної пунктом 1 цього рішення.

5. Контроль за виконанням цього рішення покласти на постійну комісію Київської міської ради з питань екологічної політики.

Київський міський голова

В.В. Кличко

ПІДПИСНИЙ ЛИСТ № 135

із підписами членів територіальної громади міста Києва щодо ініціювання в порядку місцевої ініціативи питання здійснення заходів щодо збереження Совських ставків

№	Прізвище, ім'я, по батькові	Дата народження	Адреса реєстрації	Контактний номер телефону	Підпис	Дата підписання
1	Недашківський Євгеній					14.04.2018
2	Сирота Дмитро					14.04.2018
3	Шепеленко Олександр					14.04.2018
4	Вислоух Максим					14.04.2018

Загальна кількість підписів: 4 (чотири),

з них належно оформлено 4 (чотири).

Член ініціативної групи

(підпис)

Недашківський Є.П.
(прізвище та ініціали)

Член ініціативної групи

(підпис)

Сирота В.А.
(прізвище та ініціали)

Член ініціативної групи

(підпис)

Шепеленко О.Є.
(прізвище та ініціали)

Член ініціативної групи

(підпис)

Вислоух А.В.
(прізвище та ініціали)

Член ініціативної групи

(підпис)

Сорока А.В.
(прізвище та ініціали)

Член ініціативної групи

(підпис)

Тимофійенко К.В.
(прізвище та ініціали)

Член ініціативної групи

(підпис)

Марченко В.С.
(прізвище та ініціали)

«08» Травня 2018 р.

м. Київ

Рішення
Київської міської ради
«Про здійснення заходів щодо збереження Совських ставків»

Керуючись Законом України «Про місцеве самоврядування», статтями 6, 87, 88, 89 Водного кодексу України, статтею 9, 60 Земельного кодексу України, статтею 31 Закону України «Про оренду землі», постановою Кабінету Міністрів України від 8 травня 1996 року «Про затвердження Порядку визначення розмірів і меж водоохоронних зон та режиму ведення господарської діяльності в них», Регламентом Київської міської ради, пунктами 8.4., 11.4., 11.5. та 11.6. Договору оренди земельної ділянки від 14.03.2008 № 79-6-00605 укладеного між Київською міською радою та товариством з обмеженою відповідальністю «ГОСПОДАРНИК», реалізуючи право на припинення Договору шляхом розірвання в односторонньому порядку за ініціативою Орендодавця, в разі порушення строків завершення забудови земельної ділянки, а також з метою здійснення заходів щодо збереження Совських ставків, Київська міська рада

ВИРШИЛА:

1. Розірвати Договір оренди земельної ділянки площею 191187 (сто дев'яносто одна тисяча сто вісімдесят сім) кв. м. на просп. Червонозоряному, 113 у Голосіївському районі міста Києва (кадастровий номер 8000000000:79:108:0002), укладений між Київською міською радою та товариством з обмеженою відповідальністю «ГОСПОДАРНИК» від 14.03.2008 № 79-6-00605 на підставі рішення Київської міської ради від 12 липня 2007 року № 1102/1763 «Про передачу товариству з обмеженою відповідальністю «ГОСПОДАРНИК» земельних ділянок для облаштування рекреаційної зони».
2. Внести зміни до Програми комплексного розвитку зеленої зони міста Києва до 2010 року та концепції формування зелених насаджень в центральній частині міста, затверджених рішенням Київської міської ради від 19.07.2005 № 806/3381, включивши до переліку озелених територій загального користування міста Києва, земельну ділянку, зазначену у пункті 2 цього рішення.
3. Доручити виконавчому органу Київської міської ради (Київській міській державній адміністрації):
 - 3.1. Протягом 30 днів з моменту прийняття цього рішення вчинити відповідні дії для зняття з реєстрації Договору оренди земельної ділянки площею 191187 кв. м. на просп. Червонозоряному, 113 у Голосіївському районі міста Києва (кадастровий номер 8000000000:79:108:0002), укладений між Київською міською радою та товариством з обмеженою відповідальністю «ГОСПОДАРНИК» від 14.03.2008 № 79-6-00605.
 - 3.2. Проінформувати товариство з обмеженою відповідальністю «ГОСПОДАРНИК» про прийняття цього рішення.
 - 3.3. Протягом трьох місяців з моменту прийняття цього рішення розробити та подати на затвердження Київській міській раді проект землеустрою щодо встановлення водоохоронної зони та прибережної захисної смуги Совських ставків у Голосіївському районі міста Києва.
 - 3.4. Протягом місяця з дня затвердження Київською міською радою проекту землеустрою щодо встановлення водоохоронної зони та прибережної захисної смуги Совських ставків у Голосіївському районі міста Києва, відповідно до пункту 3.3. цього рішення, довести до відома населення, усіх зацікавлених підприємств, установ, організацій інформацію щодо водоохоронного режиму, який діє на цій території.
 - 3.5. Протягом місяця з дня затвердження Київською міською радою проекту землеустрою щодо встановлення водоохоронної зони та прибережної захисної смуги Совських ставків у Голосіївському районі міста Києва, відповідно до пункту 3.3. цього рішення, забезпечити внесення відомостей про встановлену водоохоронну зону та прибережну захисну смугу до міського земельного кадастру, публічного геопорталу Міської інформаційно-аналітичної системи забезпечення містобудівної діяльності (МІАС ЗМД) «Містобудівного кадастру Києва», а також внести відомості до Державного земельного кадастру України в установленому порядку.
- 3.6. Вирішити в установленому порядку питання фінансування заходів, передбачених пунктами 3.4., 3.5. цього рішення.
4. Київському комунальному об'єднанню зеленого будівництва та експлуатації зелених насаджень міста «Київзеленбуд» після прийняття цього рішення:
 - 4.1. У місячний строк з дня прийняття цього рішення здійснити організаційно-правові заходи з оформлення права постійного користування земельною ділянкою, визначеною пунктом 1 цього рішення.
 - 4.2. Вжити заходів щодо державної реєстрації права користування земельною ділянкою, визначеною пунктом 1 цього рішення.
 - 4.3. Забезпечити здійснення заходів щодо благоустрою земельної ділянки, визначеної пунктом 1 цього рішення.
 5. Контроль за виконанням цього рішення покласти на постійну комісію Київської міської ради з питань екологічної політики.

Київський міський голова

В.В. Кличко

ПІДПИСНИЙ ЛИСТ № 196

із підписами членів територіальної громади міста Києва щодо ініціювання в порядку місцевої ініціативи питання здійснення заходів щодо збереження Совських ставків

№	Прізвище, ім'я, по батькові	Дата народження	Адреса реєстрації	Контактний номер телефону	Підпис	Дата підписання
1	на Тетривна					26.04.2018
2	я Олексія					26.04.2018р
3	ва Тиславна					4.05.2018р
4	юдимир Яковл					4.05.2018р
5	стор Володимирів					04.05.2018р
6	из Володимирівна					06.05.2018р
7	Іванівна					06.05.2018р
8	имир Іванович					06.05.2018р
9	я Володимирівна					06.05.2018р
10	рослав Олександрович					6.5.2018р.

Загальна кількість підписів: 10 (десять).

з них належно оформлено 10 (десять).

Член ініціативної групи

(підпис)

Недашківський С.П.
(прізвище та ініціали)

Член ініціативної групи

(підпис)

Сирота В.А.
(прізвище та ініціали)

Член ініціативної групи

(підпис)

Шепеленко О.Є.
(прізвище та ініціали)

Член ініціативної групи

(підпис)

Вислоух А.В.
(прізвище та ініціали)

Член ініціативної групи

(підпис)

Сорока А.В.
(прізвище та ініціали)

Член ініціативної групи

(підпис)

Тимофійенко К.В.
(прізвище та ініціали)

Член ініціативної групи

(підпис)

Марченко В.С.
(прізвище та ініціали)

« 08 травня 2018 р. »

м. Київ

Рішення
Київської міської ради
«Про здійснення заходів щодо збереження Совських ставків»

Керуючись Законом України «Про місцеве самоврядування», статтями 6, 87, 88, 89 Водного кодексу України, статтею 9, 60 Земельного кодексу України, статтею 31 Закону України «Про оренду землі», постановою Кабінету Міністрів України від 8 травня 1996 року «Про затвердження Порядку визначення розмірів і меж водоохоронних зон та режиму ведення господарської діяльності в них», Регламентом Київської міської ради, пунктами 8.4., 11.4., 11.5. та 11.6. Договору оренди земельної ділянки від 14.03.2008 № 79-6-00605 укладеного між Київською міською радою та товариством з обмеженою відповідальністю «ГОСПОДАРНИК», реалізуючи право на припинення Договору шляхом розірвання в односторонньому порядку за ініціативою Орендодавця, в разі порушення строків завершення забудови земельної ділянки, а також з метою здійснення заходів щодо збереження Совських ставків, Київська міська рада

ВИРІШИЛА:

1. Розірвати Договір оренди земельної ділянки площею 191187 (сто дев'яносто одна тисяча сто вісімдесят сім) кв. м. на просп. Червонозоряному, 113 у Голосіївському районі міста Києва (кадастровий номер 8000000000:79:108:0002), укладений між Київською міською радою та товариством з обмеженою відповідальністю «ГОСПОДАРНИК» від 14.03.2008 № 79-6-00605 на підставі рішення Київської міської ради від 12 липня 2007 року № 1102/1763 «Про передачу товариству з обмеженою відповідальністю «ГОСПОДАРНИК» земельних ділянок для облаштування рекреаційної зони».

2. Внести зміни до Програми комплексного розвитку зеленої зони міста Києва до 2010 року та концепції формування зелених насаджень в центральній частині міста, затверджених рішенням Київської міської ради від 19.07.2005 № 806/3381, включивши до переліку озелених територій загального користування міста Києва, земельну ділянку, зазначену у пункті 2 цього рішення.

3. Доручити виконавчому органу Київської міської ради (Київській міській державній адміністрації):

3.1. Протягом 30 днів з моменту прийняття цього рішення вчинити відповідні дії для зняття з реєстрації Договору оренди земельної ділянки площею 191187 кв. м. на просп. Червонозоряному, 113 у Голосіївському районі міста Києва (кадастровий номер 8000000000:79:108:0002), укладений між Київською міською радою та товариством з обмеженою відповідальністю «ГОСПОДАРНИК» від 14.03.2008 № 79-6-00605.

3.2. Проінформувати товариство з обмеженою відповідальністю «ГОСПОДАРНИК» про прийняття цього рішення.

3.3. Протягом трьох місяців з моменту прийняття цього рішення розробити та подати на затвердження Київській міській раді проект землеустрою щодо встановлення водоохоронної зони та прибережної захисної смуги Совських ставків у Голосіївському районі міста Києва.

3.4. Протягом місяця з дня затвердження Київською міською радою проекту землеустрою щодо встановлення водоохоронної зони та прибережної захисної смуги Совських ставків у Голосіївському районі міста Києва, відповідно до пункту 3.3. цього рішення, довести до відома населення, усіх зацікавлених підприємств, установ, організацій інформацію щодо водоохоронного режиму, який діє на цій території.

3.5. Протягом місяця з дня затвердження Київською міською радою проекту землеустрою щодо встановлення водоохоронної зони та прибережної захисної смуги Совських ставків у Голосіївському районі міста Києва, відповідно до пункту 3.3. цього рішення, забезпечити внесення відомостей про встановлену водоохоронну зону та прибережну захисну смугу до міського земельного кадастру, публічного геопорталу Міської інформаційно-аналітичної системи забезпечення містобудівної діяльності (МІАС ЗМД) «Містобудівного кадастру Києва», а також внести відомості до Державного земельного кадастру України в установленому порядку.

3.6. Вирішити в установленому порядку питання фінансування заходів, передбачених пунктами 3.4., 3.5. цього рішення.

4. Київському комунальному об'єднанню зеленого будівництва та експлуатації зелених насаджень міста «Київзеленбуд» після прийняття цього рішення:

4.1. У місячний строк з дня прийняття цього рішення здійснити організаційно-правові заходи з оформлення права постійного користування земельною ділянкою, визначеною пунктом 1 цього рішення.

4.2. Вжити заходів щодо державної реєстрації права користування земельною ділянкою, визначеною пунктом 1 цього рішення.

4.3. Забезпечити здійснення заходів щодо благоустрою земельної ділянки, визначеної пунктом 1 цього рішення.

5. Контроль за виконанням цього рішення покласти на постійну комісію Київської міської ради з питань екологічної політики.

ПІДПИСНИЙ ЛИСТ № 197

із підписами членів територіальної громади міста Києва щодо ініціювання в порядку місцевої ініціативи питання здійснення заходів щодо збереження Совських ставків

№	Прізвище, ім'я, по батькові	Дата народження	Адреса реєстрації	Контактний номер телефону	Підпис	Дата підписання
1	[Redacted]	[Redacted]	[Redacted]	[Redacted]	[Signature]	01.05.2018
2	[Redacted]	[Redacted]	[Redacted]	[Redacted]	[Signature]	01.05.2018
3	[Redacted]	[Redacted]	[Redacted]	[Redacted]	[Signature]	04.05.2018
4	[Redacted]	[Redacted]	[Redacted]	[Redacted]	[Signature]	7.05.2018р.
5	[Redacted]	[Redacted]	[Redacted]	[Redacted]	[Signature]	7.05.2018р.
6	[Redacted]	[Redacted]	[Redacted]	[Redacted]	[Signature]	07.05.2018р.
7	[Redacted]	[Redacted]	[Redacted]	[Redacted]	[Signature]	07.05.2018р.
8	[Redacted]	[Redacted]	[Redacted]	[Redacted]	[Signature]	08.05.2018
9	[Redacted]	[Redacted]	[Redacted]	[Redacted]	[Signature]	08.05.2018
10	[Redacted]	[Redacted]	[Redacted]	[Redacted]	[Signature]	08.05.2018р.

Загальна кількість підписів: 10 (десять).

з них належно оформлено 10 (десять).

Член ініціативної групи

[Signature]
(підпис)

Недашківський С.П.
(прізвище та ініціали)

Член ініціативної групи

[Signature]
(підпис)

Сирота В.А.
(прізвище та ініціали)

Член ініціативної групи

[Signature]
(підпис)

Шепеленко О.Є.
(прізвище та ініціали)

Член ініціативної групи

[Signature]
(підпис)

Вислоух А.В.
(прізвище та ініціали)

Член ініціативної групи

[Signature]
(підпис)

Сорока А.В.
(прізвище та ініціали)

Член ініціативної групи

[Signature]
(підпис)

Тимофієнко К.В.
(прізвище та ініціали)

Член ініціативної групи

[Signature]
(підпис)

Марченко В.С.
(прізвище та ініціали)

«08» травня 2018 р.

м. Київ

Рішення
Київської міської ради
«Про здійснення заходів щодо збереження Совських ставків»

Керуючись Законом України «Про місцеве самоврядування», статтями 6, 87, 88, 89 Водного кодексу України, статтею 9, 60 Земельного кодексу України, статтею 31 Закону України «Про оренду землі», постановою Кабінету Міністрів України від 8 травня 1996 року «Про затвердження Порядку визначення розмірів і меж водоохоронних зон та режиму ведення господарської діяльності в них», Регламентом Київської міської ради, пунктами 8.4., 11.4., 11.5. та 11.6. Договору оренди земельної ділянки від 14.03.2008 № 79-6-00605 укладеного між Київською міською радою та товариством з обмеженою відповідальністю «ГОСПОДАРНИК», реалізуючи право на припинення Договору шляхом розірвання в односторонньому порядку за ініціативою Орендодавця, в разі порушення строків завершення забудови земельної ділянки, а також з метою здійснення заходів щодо збереження Совських ставків, Київська міська рада

ВИРІШИЛА:

1. Розірвати Договір оренди земельної ділянки площею 191187 (сто дев'яносто одна тисяча сто вісімдесят сім) кв. м. на просп. Червонозоряному, 113 у Голосіївському районі міста Києва (кадастровий номер 8000000000:79:108:0002), укладений між Київською міською радою та товариством з обмеженою відповідальністю «ГОСПОДАРНИК» від 14.03.2008 № 79-6-00605 на підставі рішення Київської міської ради від 12 липня 2007 року № 1102/1763 «Про передачу товариству з обмеженою відповідальністю «ГОСПОДАРНИК» земельних ділянок для облаштування рекреаційної зони».

2. Внести зміни до Програми комплексного розвитку зеленої зони міста Києва до 2010 року та концепції формування зелених насаджень в центральній частині міста, затверджених рішенням Київської міської ради від 19.07.2005 № 806/3381, включивши до переліку озелених територій загального користування міста Києва, земельну ділянку, зазначену у пункті 2 цього рішення.

3. Доручити виконавчому органу Київської міської ради (Київській міській державній адміністрації):

3.1. Протягом 30 днів з моменту прийняття цього рішення вчинити відповідні дії для зняття з реєстрації Договору оренди земельної ділянки площею 191187 кв. м. на просп. Червонозоряному, 113 у Голосіївському районі міста Києва (кадастровий номер 8000000000:79:108:0002), укладений між Київською міською радою та товариством з обмеженою відповідальністю «ГОСПОДАРНИК» від 14.03.2008 № 79-6-00605.

3.2. Проінформувати товариство з обмеженою відповідальністю «ГОСПОДАРНИК» про прийняття цього рішення.

3.3. Протягом трьох місяців з моменту прийняття цього рішення розробити та подати на затвердження Київській міській раді проект землеустрою щодо встановлення водоохоронної зони та прибережної захисної смуги Совських ставків у Голосіївському районі міста Києва.

3.4. Протягом місяця з дня затвердження Київською міською радою проекту землеустрою щодо встановлення водоохоронної зони та прибережної захисної смуги Совських ставків у Голосіївському районі міста Києва, відповідно до пункту 3.3. цього рішення, довести до відома населення, усіх зацікавлених підприємств, установ, організацій інформацію щодо водоохоронного режиму, який діє на цій території.

3.5. Протягом місяця з дня затвердження Київською міською радою проекту землеустрою щодо встановлення водоохоронної зони та прибережної захисної смуги Совських ставків у Голосіївському районі міста Києва, відповідно до пункту 3.3. цього рішення, забезпечити внесення відомостей про встановлену водоохоронну зону та прибережну захисну смугу до міського земельного кадастру, публічного геопорталу Міської інформаційно-аналітичної системи забезпечення містобудівної діяльності (МІАС ЗМД) «Містобудівного кадастру Києва», а також внести відомості до Державного земельного кадастру України в установленому порядку.

3.6. Вирішити в установленому порядку питання фінансування заходів, передбачених пунктами 3.4., 3.5. цього рішення.

4. Київському комунальному об'єднанню зеленого будівництва та експлуатації зелених насаджень міста «Київзеленбуд» після прийняття цього рішення:

4.1. У місячний строк з дня прийняття цього рішення здійснити організаційно-правові заходи з оформлення права постійного користування земельною ділянкою, визначеною пунктом 1 цього рішення.

4.2. Вжити заходів щодо державної реєстрації права користування земельною ділянкою, визначеною пунктом 1 цього рішення.

4.3. Забезпечити здійснення заходів щодо благоустрою земельної ділянки, визначеної пунктом 1 цього рішення.

5. Контроль за виконанням цього рішення покласти на постійну комісію Київської міської ради з питань екологічної політики.

ПІДПИСНИЙ ЛИСТ № 198

із підписами членів територіальної громади міста Києва щодо ініціювання в порядку місцевої ініціативи питання здійснення заходів щодо збереження Совських ставків

№	Прізвище, ім'я, по батькові	Дата народження	Адреса реєстрації	Контактний номер телефону	Підпис	Дата підписання
1	Олександрівна					25.04.18р.
2	Олександрівна					25.04.18р.
3	Олександрівна					25.04.18р.
4	Олександрівна					27.04.18р.
5	Олександрівна					06.05.18р.
6	Олександрівна					07.05.18
7	Олександрівна					07.05.18р.

Загальна кількість підписів: 7 (сім).

з них належно оформлено 7 (сім).

Член ініціативної групи

(підпис)

Недашківський Є.П.
(прізвище та ініціали)

Член ініціативної групи

(підпис)

Сирота В.А.
(прізвище та ініціали)

Член ініціативної групи

(підпис)

Шепеленко О.Є.
(прізвище та ініціали)

Член ініціативної групи

(підпис)

Вислоух А.В.
(прізвище та ініціали)

Член ініціативної групи

(підпис)

Сорока А.В.
(прізвище та ініціали)

Член ініціативної групи

(підпис)

Тимофієнко К.В.
(прізвище та ініціали)

Член ініціативної групи

(підпис)

Марченко В.С.
(прізвище та ініціали)

«08» травня 2018 р.

м. Київ

Рішення
Київської міської ради
«Про здійснення заходів щодо збереження Совських ставків»

Керуючись Законом України «Про місцеве самоврядування», статтями 6, 87, 88, 89 Водного кодексу України, статтею 9, 60 Земельного кодексу України, статтею 31 Закону України «Про оренду землі», постановою Кабінету Міністрів України від 8 травня 1996 року «Про затвердження Порядку визначення розмірів і меж водоохоронних зон та режиму ведення господарської діяльності в них», Регламентом Київської міської ради, пунктами 8.4., 11.4., 11.5. та 11.6. Договору оренди земельної ділянки від 14.03.2008 № 79-6-00605 укладеного між Київською міською радою та товариством з обмеженою відповідальністю «ГОСПОДАРНИК», реалізуючи право на припинення Договору шляхом розірвання в односторонньому порядку за ініціативою Орендодавця, в разі порушення строків завершення забудови земельної ділянки, а також з метою здійснення заходів щодо збереження Совських ставків, Київська міська рада

ВИРІШИЛА:

1. Розірвати Договір оренди земельної ділянки площею 191187 (сто дев'яносто одна тисяча сто вісімдесят сім) кв. м. на просп. Червонозоряному, 113 у Голосіївському районі міста Києва (кадастровий номер 8000000000:79:108:0002), укладений між Київською міською радою та товариством з обмеженою відповідальністю «ГОСПОДАРНИК» від 14.03.2008 № 79-6-00605 на підставі рішення Київської міської ради від 12 липня 2007 року № 1102/1763 «Про передачу товариству з обмеженою відповідальністю «ГОСПОДАРНИК» земельних ділянок для облаштування рекреаційної зони».
2. Внести зміни до Програми комплексного розвитку зеленої зони міста Києва до 2010 року та концепції формування зелених насаджень в центральній частині міста, затверджених рішенням Київської міської ради від 19.07.2005 № 806/3381, включивши до переліку озелених територій загального користування міста Києва, земельну ділянку, зазначену в пункті 2 цього рішення.
3. Доручити виконавчому органу Київської міської ради (Київській міській державній адміністрації):
 - 3.1. Протягом 30 днів з моменту прийняття цього рішення вчинити відповідні дії для зняття з реєстрації Договору оренди земельної ділянки площею 191187 кв. м. на просп. Червонозоряному, 113 у Голосіївському районі міста Києва (кадастровий номер 8000000000:79:108:0002), укладений між Київською міською радою та товариством з обмеженою відповідальністю «ГОСПОДАРНИК» від 14.03.2008 № 79-6-00605.
 - 3.2. Проінформувати товариство з обмеженою відповідальністю «ГОСПОДАРНИК» про прийняття цього рішення.
 - 3.3. Протягом трьох місяців з моменту прийняття цього рішення розробити та подати на затвердження Київській міській раді проект землеустрою щодо встановлення водоохоронної зони та прибережної захисної смуги Совських ставків у Голосіївському районі міста Києва.
 - 3.4. Протягом місяця з дня затвердження Київською міською радою проекту землеустрою щодо встановлення водоохоронної зони та прибережної захисної смуги Совських ставків у Голосіївському районі міста Києва, відповідно до пункту 3.3. цього рішення, довести до відома населення, усіх зацікавлених підприємств, установ, організацій інформацію щодо водоохоронного режиму, який діє на цій території.
 - 3.5. Протягом місяця з дня затвердження Київською міською радою проекту землеустрою щодо встановлення водоохоронної зони та прибережної захисної смуги Совських ставків у Голосіївському районі міста Києва, відповідно до пункту 3.3. цього рішення, забезпечити внесення відомостей про встановлену водоохоронну зону та прибережну захисну смугу до міського земельного кадастру, публічного геопорталу Міської інформаційно-аналітичної системи забезпечення містобудівної діяльності (МІАС ЗМД) «Містобудівного кадастру Києва», а також внести відомості до Державного земельного кадастру України в установленому порядку.
 - 3.6. Вирішити в установленому порядку питання фінансування заходів, передбачених пунктами 3.4., 3.5. цього рішення.
4. Київському комунальному об'єднанню зеленого будівництва та експлуатації зелених насаджень міста «Київзеленбуд» після прийняття цього рішення:
 - 4.1. У місячний строк з дня прийняття цього рішення здійснити організаційно-правові заходи з оформлення права постійного користування земельною ділянкою, визначеною пунктом 1 цього рішення.
 - 4.2. Вжити заходів щодо державної реєстрації права користування земельною ділянкою, визначеною пунктом 1 цього рішення.
 - 4.3. Забезпечити здійснення заходів щодо благоустрою земельної ділянки, визначеної пунктом 1 цього рішення.
 - 4.4. Контроль за виконанням цього рішення покласти на постійну комісію Київської міської ради з питань екологічної політики.

ПІДПИСНИЙ ЛИСТ № 199

із підписами членів територіальної громади міста Києва щодо ініціювання в порядку місцевої ініціативи питання здійснення заходів щодо збереження Соських ставків

№	Прізвище, ім'я, по батькові	Дата народження	Адреса реєстрації	Контактний номер телефону	Підпис	Дата підписання
1	Григор'єв Дмитрівич					05.05.2018
2	Григор'єв Дмитрівич					05.05.2018
3	Григор'єв Дмитрівич					05.05.2018
4	Григор'єв Дмитрівич					05.05.2018
5	Григор'єв Дмитрівич					05.05.2018
6	Григор'єв Дмитрівич					07.05.2018
7	Григор'єв Дмитрівич					07.05.2018
8	Григор'єв Дмитрівич					07.05.2018
9	Григор'єв Дмитрівич					07.05.2018
10	Григор'єв Дмитрівич					07.05.2018

Загальна кількість підписів: 10 (десять).

з них належно оформлено 10 (десять).

Член ініціативної групи

(підпис)

Недашківський Є.П.
(прізвище та ініціали)

Член ініціативної групи

(підпис)

Сирота В.А.
(прізвище та ініціали)

Член ініціативної групи

(підпис)

Шепеленко О.Є.
(прізвище та ініціали)

Член ініціативної групи

(підпис)

Вислоух А.В.
(прізвище та ініціали)

Член ініціативної групи

(підпис)

Сорока А.В.
(прізвище та ініціали)

Член ініціативної групи

(підпис)

Тимофійенко К.В.
(прізвище та ініціали)

Член ініціативної групи

(підпис)

Марченко В.С.
(прізвище та ініціали)

«05» Травня 2018 р.

м. Київ

Рішення
Київської міської ради
«Про здійснення заходів щодо збереження Совських ставків»

Керуючись Законом України «Про місцеве самоврядування», статтями 6, 87, 88, 89 Водного кодексу України, статтею 9, 60 Земельного кодексу України, статтею 31 Закону України «Про оренду землі», постановою Кабінету Міністрів України від 8 травня 1996 року «Про затвердження Порядку визначення розмірів і меж водоохоронних зон та режиму ведення господарської діяльності в них», Регламентом Київської міської ради, пунктами 8.4., 11.4., 11.5. та 11.6. Договору оренди земельної ділянки від 14.03.2008 № 79-6-00605 укладеного між Київською міською радою та товариством з обмеженою відповідальністю «ГОСПОДАРНИК», реалізуючи право на припинення Договору шляхом розірвання в односторонньому порядку за ініціативою Орендодавця, в разі порушення строків завершення забудови земельної ділянки, а також з метою здійснення заходів щодо збереження Совських ставків, Київська міська рада

ВИРІШИЛА:

1. Розірвати Договір оренди земельної ділянки площею 191187 (сто дев'яносто одна тисяча сто вісімдесят сім) кв. м. на просп. Червонозоряному, 113 у Голосіївському районі міста Києва (кадастровий номер 8000000000:79:108:0002), укладений між Київською міською радою та товариством з обмеженою відповідальністю «ГОСПОДАРНИК» від 14.03.2008 № 79-6-00605 на підставі рішення Київської міської ради від 12 липня 2007 року № 1102/1763 «Про передачу товариству з обмеженою відповідальністю «ГОСПОДАРНИК» земельних ділянок для облаштування рекреаційної зони».

2. Внести зміни до Програми комплексного розвитку зеленої зони міста Києва до 2010 року та концепції формування зелених насаджень в центральній частині міста, затверджених рішенням Київської міської ради від 19.07.2005 № 806/3381, включивши до переліку озелених територій загального користування міста Києва, земельну ділянку, зазначену у пункті 2 цього рішення.

3. Доручити виконавчому органу Київської міської ради (Київській міській державній адміністрації):

3.1. Протягом 30 днів з моменту прийняття цього рішення вчинити відповідні дії для зняття з реєстрації Договору оренди земельної ділянки площею 191187 кв. м. на просп. Червонозоряному, 113 у Голосіївському районі міста Києва (кадастровий номер 8000000000:79:108:0002), укладений між Київською міською радою та товариством з обмеженою відповідальністю «ГОСПОДАРНИК» від 14.03.2008 № 79-6-00605.

3.2. Проінформувати товариство з обмеженою відповідальністю «ГОСПОДАРНИК» про прийняття цього рішення.

3.3. Протягом трьох місяців з моменту прийняття цього рішення розробити та подати на затвердження Київській міській раді проект землеустрою щодо встановлення водоохоронної зони та прибережної захисної смуги Совських ставків у Голосіївському районі міста Києва.

3.4. Протягом місяця з дня затвердження Київською міською радою проекту землеустрою щодо встановлення водоохоронної зони та прибережної захисної смуги Совських ставків у Голосіївському районі міста Києва, відповідно до пункту 3.3. цього рішення, довести до відома населення, усіх зацікавлених підприємств, установ, організацій інформацію щодо водоохоронного режиму, який діє на цій території.

3.5. Протягом місяця з дня затвердження Київською міською радою проекту землеустрою щодо встановлення водоохоронної зони та прибережної захисної смуги Совських ставків у Голосіївському районі міста Києва, відповідно до пункту 3.3. цього рішення, забезпечити внесення відомостей про встановлену водоохоронну зону та прибережну захисну смугу до міського земельного кадастру, публічного геоportалу Міської інформаційно-аналітичної системи забезпечення містобудівної діяльності (МІАС ЗМД) «Містобудівного кадастру Києва», а також внести відомості до Державного земельного кадастру України в установленому порядку.

3.6. Вирішити в установленому порядку питання фінансування заходів, передбачених пунктами 3.4., 3.5. цього рішення.

4. Київському комунальному об'єднанню зеленого будівництва та експлуатації зелених насаджень міста «Київзеленбуд» після прийняття цього рішення:

4.1. У місячний строк з дня прийняття цього рішення здійснити організаційно-правові заходи з оформлення права постійного користування земельною ділянкою, визначеною пунктом 1 цього рішення.

4.2. Вжити заходів щодо державної реєстрації права користування земельною ділянкою, визначеною пунктом 1 цього рішення.

4.3. Забезпечити здійснення заходів щодо благоустрою земельної ділянки, визначеної пунктом 1 цього рішення.

5. Контроль за виконанням цього рішення покласти на постійну комісію Київської міської ради з питань екологічної політики.

ПІДПИСНИЙ ЛИСТ № 200

із підписами членів територіальної громади міста Києва щодо ініціювання в порядку місцевої ініціативи питання здійснення заходів щодо збереження Совських ставків

№	Прізвище, ім'я, по батькові	Дата народження	Адреса реєстрації	Контактний номер телефону	Підпис	Дата підписання
1	Геннадій Андрійович					07.05.2018
2	Іван Сергійович					07.05.2018
3	Віктор Павлович					07.05.2018
4	Володимир Миколайович					07.05.2018
5	Олександр Миколайович					07.05.2018
6	Іван Володимирович					07.05.2018
7	Ірина Станіславівна					07.05.2018
8	Антоніна Костянтинівна					07.05.2018
9	Варвара Іванівна					07.05.2018
10	Олена Василівна					07.05.2018

Загальна кількість підписів: 10 (десять).

з них належно оформлено 10 (десять).

- Член ініціативної групи
- Член ініціативної групи
- Член ініціативної групи
- Член ініціативної групи
- Член ініціативної групи
- Член ініціативної групи
- Член ініціативної групи

- Недашківський С.П.
(прізвище та ініціали)
- Сирота В.А.
(прізвище та ініціали)
- Шепеленко О.С.
(прізвище та ініціали)
- Вислоух А.В.
(прізвище та ініціали)
- Сорока А.В.
(прізвище та ініціали)
- Тимофійенко К.В.
(прізвище та ініціали)
- Марченко В.С.
(прізвище та ініціали)

«08» травня 2018 р.

м. Київ

Рішення
Київської міської ради
«Про здійснення заходів щодо збереження Совських ставків»

Керуючись Законом України «Про місцеве самоврядування», статтями 6, 87, 88, 89 Водного кодексу України, статтею 9, 60 Земельного кодексу України, статтею 31 Закону України «Про оренду землі», постановою Кабінету Міністрів України від 8 травня 1996 року «Про затвердження Порядку визначення розмірів і меж водоохоронних зон та режиму ведення господарської діяльності в них», Регламентом Київської міської ради, пунктами 8.4., 11.4., 11.5. та 11.6. Договору оренди земельної ділянки від 14.03.2008 № 79-6-00605 укладеного між Київською міською радою та товариством з обмеженою відповідальністю «ГОСПОДАРНИК», реалізуючи право на припинення Договору шляхом розірвання в односторонньому порядку за ініціативою Орендодавця, в разі порушення строків завершення забудови земельної ділянки, а також з метою здійснення заходів щодо збереження Совських ставків, Київська міська рада

ВИРІШИЛА:

1. Розірвати Договір оренди земельної ділянки площею 191187 (сто дев'яносто одна тисяча сто вісімдесят сім) кв. м. на просп. Червонозоряному, 113 у Голосіївському районі міста Києва (кадастровий номер 8000000000:79:108:0002), укладений між Київською міською радою та товариством з обмеженою відповідальністю «ГОСПОДАРНИК» від 14.03.2008 № 79-6-00605 на підставі рішення Київської міської ради від 12 липня 2007 року № 1102/1763 «Про передачу товариству з обмеженою відповідальністю «ГОСПОДАРНИК» земельних ділянок для облаштування рекреаційної зони».

2. Внести зміни до Програми комплексного розвитку зеленої зони міста Києва до 2010 року та концепції формування зелених насаджень в центральній частині міста, затверджених рішенням Київської міської ради від 19.07.2005 № 806/3381, включивши до переліку озелених територій загального користування міста Києва, земельну ділянку, зазначену у пункті 2 цього рішення.

3. Доручити виконавчому органу Київської міської ради (Київській міській державній адміністрації):

3.1. Протягом 30 днів з моменту прийняття цього рішення вчинити відповідні дії для зняття з реєстрації Договору оренди земельної ділянки площею 191187 кв. м. на просп. Червонозоряному, 113 у Голосіївському районі міста Києва (кадастровий номер 8000000000:79:108:0002), укладений між Київською міською радою та товариством з обмеженою відповідальністю «ГОСПОДАРНИК» від 14.03.2008 № 79-6-00605.

3.2. Проінформувати товариство з обмеженою відповідальністю «ГОСПОДАРНИК» про прийняття цього рішення.

3.3. Протягом трьох місяців з моменту прийняття цього рішення розробити та подати на затвердження Київській міській раді проект землеустрою щодо встановлення водоохоронної зони та прибережної захисної смуги Совських ставків у Голосіївському районі міста Києва.

3.4. Протягом місяця з дня затвердження Київською міською радою проекту землеустрою щодо встановлення водоохоронної зони та прибережної захисної смуги Совських ставків у Голосіївському районі міста Києва, відповідно до пункту 3.3. цього рішення, довести до відома населення, усіх зацікавлених підприємств, установ, організацій інформацію щодо водоохоронного режиму, який діє на цій території.

3.5. Протягом місяця з дня затвердження Київською міською радою проекту землеустрою щодо встановлення водоохоронної зони та прибережної захисної смуги Совських ставків у Голосіївському районі міста Києва, відповідно до пункту 3.3. цього рішення, забезпечити внесення відомостей про встановлену водоохоронну зону та прибережну захисну смугу до міського земельного кадастру, публічного геопорталу Міської інформаційно-аналітичної системи забезпечення містобудівної діяльності (МІАС ЗМД) «Містобудівного кадастру Києва», а також внести відомості до Державного земельного кадастру України в установленому порядку.

3.6. Вирішити в установленому порядку питання фінансування заходів, передбачених пунктами 3.4., 3.5. цього рішення.

4. Київському комунальному об'єднанню зеленого будівництва та експлуатації зелених насаджень міста «Київзеленбуд» після прийняття цього рішення:

4.1. У місячний строк з дня прийняття цього рішення здійснити організаційно-правові заходи з оформлення права постійного користування земельною ділянкою, визначеною пунктом 1 цього рішення.

4.2. Вжити заходів щодо державної реєстрації права користування земельною ділянкою, визначеною пунктом 1 цього рішення.

4.3. Забезпечити здійснення заходів щодо благоустрою земельної ділянки, визначеної пунктом 1 цього рішення.

5. Контроль за виконанням цього рішення покласти на постійну комісію Київської міської ради з питань екологічної політики.

ПІДПИСНИЙ ЛИСТ № 201

із підписами членів територіальної громади міста Києва щодо ініціювання в порядку місцевої ініціативи питання здійснення заходів щодо збереження Совських ставків

№	Прізвище, ім'я, по батькові	Дата народження	Адреса реєстрації	Контактний номер телефону	Підпис	Дата підписання
1.	Григорівна					27.04.2018
2.	Володимирівна					27.04.2018
3.	Лана Олександрівна					24.04.2018
4.	Марина Володимирівна					
5.	Олександрівна					27.04.2018
6.	Іванович					27.04.2018
7.	Кароліна Дмитрівна					28.04.2018
						03.05.2018

Загальна кількість підписів: 7 (сім).

з них належно оформлено 7 (сім).

Член ініціативної групи

(підпис)

Недашківський Є.П.
(прізвище та ініціали)

Член ініціативної групи

(підпис)

Сирота В.А.
(прізвище та ініціали)

Член ініціативної групи

(підпис)

Шепеленко О.Є.
(прізвище та ініціали)

Член ініціативної групи

(підпис)

Вислоух А.В.
(прізвище та ініціали)

Член ініціативної групи

(підпис)

Сорока А.В.
(прізвище та ініціали)

Член ініціативної групи

Тимофійсько К.В.
(прізвище та ініціали)

Член ініціативної групи

Марченко В.С.
(прізвище та ініціали)

18 травня 2018 р.

м. Київ

Рішення
Київської міської ради
«Про здійснення заходів щодо збереження Совських ставків»

Керуючись Законом України «Про місцеве самоврядування», статтями 6, 87, 88, 89 Водного кодексу України, статтею 9, 60 Земельного кодексу України, статтею 31 Закону України «Про оренду землі», постановою Кабінету Міністрів України від 8 травня 1996 року «Про затвердження Порядку визначення розмірів і меж водоохоронних зон та режиму ведення господарської діяльності в них», Регламентом Київської міської ради, пунктами 8.4., 11.4., 11.5. та 11.6. Договору оренди земельної ділянки від 14.03.2008 № 79-6-00605 укладеного між Київською міською радою та товариством з обмеженою відповідальністю «ГОСПОДАРНИК», реалізуючи право на припинення Договору шляхом розірвання в односторонньому порядку за ініціативою Орендодавця, в разі порушення строків завершення забудови земельної ділянки, а також з метою здійснення заходів щодо збереження Совських ставків, Київська міська рада

ВИРІШИЛА:

1. Розірвати Договір оренди земельної ділянки площею 191187 (сто дев'яносто одна тисяча сто вісімдесят сім) кв. м. на просп. Червонозоряному, 113 у Голосіївському районі міста Києва (кадастровий номер 8000000000:79:108:0002), укладений між Київською міською радою та товариством з обмеженою відповідальністю «ГОСПОДАРНИК» від 14.03.2008 № 79-6-00605 на підставі рішення Київської міської ради від 12 липня 2007 року № 1102/1763 «Про передачу товариству з обмеженою відповідальністю «ГОСПОДАРНИК» земельних ділянок для облаштування рекреаційної зони».
2. Внести зміни до Програми комплексного розвитку зеленої зони міста Києва до 2010 року та концепції формування зелених насаджень в центральній частині міста, затверджених рішенням Київської міської ради від 19.07.2005 № 806/3381, включивши до переліку озелених територій загального користування міста Києва, земельну ділянку, зазначену у пункті 2 цього рішення.
3. Доручити виконавчому органу Київської міської ради (Київській міській державній адміністрації):
 - 3.1. Протягом 30 днів з моменту прийняття цього рішення вчинити відповідні дії для зняття з реєстрації Договору оренди земельної ділянки площею 191187 кв. м. на просп. Червонозоряному, 113 у Голосіївському районі міста Києва (кадастровий номер 8000000000:79:108:0002), укладений між Київською міською радою та товариством з обмеженою відповідальністю «ГОСПОДАРНИК» від 14.03.2008 № 79-6-00605.
 - 3.2. Проінформувати товариство з обмеженою відповідальністю «ГОСПОДАРНИК» про прийняття цього рішення.
 - 3.3. Протягом трьох місяців з моменту прийняття цього рішення розробити та подати на затвердження Київській міській раді проект землеустрою щодо встановлення водоохоронної зони та прибережної захисної смуги Совських ставків у Голосіївському районі міста Києва.
 - 3.4. Протягом місяця з дня затвердження Київською міською радою проекту землеустрою щодо встановлення водоохоронної зони та прибережної захисної смуги Совських ставків у Голосіївському районі міста Києва, відповідно до пункту 3.3. цього рішення, довести до відома населення, усіх зацікавлених підприємств, установ, організацій інформацію щодо водоохоронного режиму, який діє на цій території.
 - 3.5. Протягом місяця з дня затвердження Київською міською радою проекту землеустрою щодо встановлення водоохоронної зони та прибережної захисної смуги Совських ставків у Голосіївському районі міста Києва, відповідно до пункту 3.3. цього рішення, забезпечити внесення відомостей про встановлену водоохоронну зону та прибережну захисну смугу до міського земельного кадастру, публічного геопорталу Міської інформаційно-аналітичної системи забезпечення містобудівної діяльності (МІАС ЗМД) «Містобудівного кадастру Києва», а також внести відомості до Державного земельного кадастру України в установленому порядку.
 - 3.6. Вирішити в установленому порядку питання фінансування заходів, передбачених пунктами 3.4., 3.5. цього рішення.
4. Київському комунальному об'єднанню зеленого будівництва та експлуатації зелених насаджень міста «Київзеленбуд» після прийняття цього рішення:
 - 4.1. У місячний строк з дня прийняття цього рішення здійснити організаційно-правові заходи з оформлення права постійного користування земельною ділянкою, визначеною пунктом 1 цього рішення.
 - 4.2. Вжити заходів щодо державної реєстрації права користування земельною ділянкою, визначеною пунктом 1 цього рішення.
 - 4.3. Забезпечити здійснення заходів щодо благоустрою земельної ділянки, визначеної пунктом 1 цього рішення.
5. Контроль за виконанням цього рішення покласти на постійну комісію Київської міської ради з питань екологічної політики.

ПІДПИСНИЙ ЛИСТ № 202

із підписами членів територіальної громади міста Києва щодо ініціювання в порядку місцевої ініціативи питання здійснення заходів щодо збереження Совських ставків

№	Прізвище, ім'я, по батькові	Дата народження	Адреса реєстрації	Контактний номер телефону	Підпис	Дата підписання
1	Ірина Пилипівна					30.04.2018
2	Анатолій Валерійович					30.04.2018
3	Андрій Степанович					30.04.2018
4	Андрій Дмитрович					30.04.2018
5	Валерій Олександрович					05.05.2018
6	Ірина Дмитрівна					01.05.18р
7	Ірина Анатоліївна					01.05.18р
8	Валентина Леонідівна					04.05.2018
9	Ірина Валеріївна					04.05.2018
10	Ірина Олександрівна					05.05.18

Загальна кількість підписів: 10 (десять).

з них належно оформлено 10 (десять).

Член ініціативної групи

(підпис)

Недашківський С.П.
(прізвище та ініціали)

Член ініціативної групи

(підпис)

Сирота В.А.
(прізвище та ініціали)

Член ініціативної групи

(підпис)

Шепеленко О.Є.
(прізвище та ініціали)

Член ініціативної групи

(підпис)

Вислоух А.В.
(прізвище та ініціали)

Член ініціативної групи

(підпис)

Сорока А.В.
(прізвище та ініціали)

Член ініціативної групи

(підпис)

Тимофійенко К.В.
(прізвище та ініціали)

Член ініціативної групи

(підпис)

Марченко В.С.
(прізвище та ініціали)

«04» травня 2018 р.

м. Київ

Рішення
Київської міської ради
«Про здійснення заходів щодо збереження Совських ставків»

Керуючись Законом України «Про місцеве самоврядування», статтями 6, 87, 88, 89 Водного кодексу України, статтею 9, 60 Земельного кодексу України, статтею 31 Закону України «Про оренду землі», постановою Кабінету Міністрів України від 8 травня 1996 року «Про затвердження Порядку визначення розмірів і меж водоохоронних зон та режиму ведення господарської діяльності в них», Регламентом Київської міської ради, пунктами 8.4., 11.4., 11.5. та 11.6. Договору оренди земельної ділянки від 14.03.2008 № 79-6-00605 укладеного між Київською міською радою та товариством з обмеженою відповідальністю «ГОСПОДАРНИК», реалізуючи право на припинення Договору шляхом розірвання в односторонньому порядку за ініціативою Орендодавця, в разі порушення строків завершення забудови земельної ділянки, а також з метою здійснення заходів щодо збереження Совських ставків, Київська міська рада

ВИРІШИЛА:

1. Розірвати Договір оренди земельної ділянки площею 191187 (сто дев'яносто одна тисяча сто вісімдесят сім) кв. м. на проспекті Червонозоряному, 113 у Голосіївському районі міста Києва (кадастровий номер 8000000000:79:108:0002), укладений між Київською міською радою та товариством з обмеженою відповідальністю «ГОСПОДАРНИК» від 14.03.2008 № 79-6-00605 на підставі рішення Київської міської ради від 12 липня 2007 року № 1102/1763 «Про передачу товариству з обмеженою відповідальністю «ГОСПОДАРНИК» земельних ділянок для облаштування рекреаційної зони».
2. Внести зміни до Програми комплексного розвитку зеленої зони міста Києва до 2010 року та концепції формування зелених насаджень в центральній частині міста, затверджених рішенням Київської міської ради від 19.07.2005 № 806/3381, включивши до переліку озелених територій загального користування міста Києва, земельну ділянку, зазначену у пункті 2 цього рішення.
3. Доручити виконавчому органу Київської міської ради (Київській міській державній адміністрації):
 - 3.1. Протягом 30 днів з моменту прийняття цього рішення вчинити відповідні дії для зняття з реєстрації Договору оренди земельної ділянки площею 191187 кв. м. на проспекті Червонозоряному, 113 у Голосіївському районі міста Києва (кадастровий номер 8000000000:79:108:0002), укладений між Київською міською радою та товариством з обмеженою відповідальністю «ГОСПОДАРНИК» від 14.03.2008 № 79-6-00605.
 - 3.2. Проінформувати товариство з обмеженою відповідальністю «ГОСПОДАРНИК» про прийняття цього рішення.
 - 3.3. Протягом трьох місяців з моменту прийняття цього рішення розробити та подати на затвердження Київській міській раді проект землеустрою щодо встановлення водоохоронної зони та прибережної захисної смуги Совських ставків у Голосіївському районі міста Києва.
 - 3.4. Протягом місяця з дня затвердження Київською міською радою проекту землеустрою щодо встановлення водоохоронної зони та прибережної захисної смуги Совських ставків у Голосіївському районі міста Києва, відповідно до пункту 3.3. цього рішення, довести до відома населення, усіх зацікавлених підприємств, установ, організацій інформацію щодо водоохоронного режиму, який діє на цій території.
 - 3.5. Протягом місяця з дня затвердження Київською міською радою проекту землеустрою щодо встановлення водоохоронної зони та прибережної захисної смуги Совських ставків у Голосіївському районі міста Києва, відповідно до пункту 3.3. цього рішення, забезпечити внесення відомостей про встановлену водоохоронну зону та прибережну захисну смугу до міського земельного кадастру, публічного геопорталу Міської інформаційно-аналітичної системи забезпечення містобудівної діяльності (МІАС ЗМД) «Містобудівного кадастру Києва», а також внести відомості до Державного земельного кадастру України в установленому порядку.
 - 3.6. Вирішити в установленому порядку питання фінансування заходів, передбачених пунктами 3.4., 3.5. цього рішення.
4. Київському комунальному об'єднанню зеленого будівництва та експлуатації зелених насаджень міста «Київзеленбуд» після прийняття цього рішення:
 - 4.1. У місячний строк з дня прийняття цього рішення здійснити організаційно-правові заходи з оформлення права постійного користування земельною ділянкою, визначеною пунктом 1 цього рішення.
 - 4.2. Вжити заходів щодо державної реєстрації права користування земельною ділянкою, визначеною пунктом 1 цього рішення.
 - 4.3. Забезпечити здійснення заходів щодо благоустрою земельної ділянки, визначеної пунктом 1 цього рішення.
 5. Контроль за виконанням цього рішення покласти на постійну комісію Київської міської ради з питань екологічної політики.

Київський міський голова

В.В. Кличко

ПІДПИСНИЙ ЛИСТ № 203

із підписами членів територіальної громади міста Києва щодо ініціювання в порядку місцевої ініціативи питання здійснення заходів щодо збереження Совських ставків

№	Прізвище, ім'я, по батькові	Дата народження	Адреса реєстрації	Контактний номер телефону	Підпис	Дата підписання
1	Тришніа Катерина					6.05.18р.
2	Микола Теодор					6.05.18.
3	Томашко Тетяна					6.05.18.
4	Марія Олександрівна					6.05.18.
5	Томашко Тетяна					6.05.18.
6	Анна Валентина					6.05.18.
7	Миколаївська					6.05.18.
8	Сергій					6.05.18.
9	Тетяна					6.05.18.

Загальна кількість підписів: 9 (дев'ять),

з них належно оформлено 9 (дев'ять).

Член ініціативної групи

(підпис)

Недашківський С.П.
(прізвище та ініціали)

Член ініціативної групи

(підпис)

Сирота В.А.
(прізвище та ініціали)

Член ініціативної групи

(підпис)

Шепеленко О.Є.
(прізвище та ініціали)

Член ініціативної групи

(підпис)

Вислоух А.В.
(прізвище та ініціали)

Член ініціативної групи

(підпис)

Сорока А.В.
(прізвище та ініціали)

Член ініціативної групи

(підпис)

Тимофійенко К.В.
(прізвище та ініціали)

Член ініціативної групи

(підпис)

Марченко В.С.
(прізвище та ініціали)

«08» травня 2018 р.

м. Київ

Рішення
Київської міської ради
«Про здійснення заходів щодо збереження Совських ставків»

Керуючись Законом України «Про місцеве самоврядування», статтями 6, 87, 88, 89 Водного кодексу України, статтею 9, 60 Земельного кодексу України, статтею 31 Закону України «Про оренду землі», постановою Кабінету Міністрів України від 8 травня 1996 року «Про затвердження Порядку визначення розмірів і меж водоохоронних зон та режиму ведення господарської діяльності в них», Регламентом Київської міської ради, пунктами 8.4., 11.4., 11.5. та 11.6. Договору оренди земельної ділянки від 14.03.2008 № 79-6-00605 укладеного між Київською міською радою та товариством з обмеженою відповідальністю «ГОСПОДАРНИК», реалізуючи право на припинення Договору шляхом розірвання в односторонньому порядку за ініціативою Орендодавця, в разі порушення строків завершення забудови земельної ділянки, а також з метою здійснення заходів щодо збереження Совських ставків, Київська міська рада

ВИРІШИЛА:

1. Розірвати Договір оренди земельної ділянки площею 191187 (сто дев'яносто одна тисяча сто вісімдесят сім) кв. м. на просп. Червонозоряному, 113 у Голосіївському районі міста Києва (кадастровий номер 8000000000:79:108:0002), укладений між Київською міською радою та товариством з обмеженою відповідальністю «ГОСПОДАРНИК» від 14.03.2008 № 79-6-00605 на підставі рішення Київської міської ради від 12 липня 2007 року № 1102/1763 «Про передачу товариству з обмеженою відповідальністю «ГОСПОДАРНИК» земельних ділянок для облаштування рекреаційної зони».

2. Внести зміни до Програми комплексного розвитку зеленої зони міста Києва до 2010 року та концепції формування зелених насаджень в центральній частині міста, затверджених рішенням Київської міської ради від 19.07.2005 № 806/3381, включивши до переліку озелених територій загального користування міста Києва, земельну ділянку, зазначену у пункті 2 цього рішення.

3. Доручити виконавчому органу Київської міської ради (Київській міській державній адміністрації):

3.1. Протягом 30 днів з моменту прийняття цього рішення вчинити відповідні дії для зняття з реєстрації Договору оренди земельної ділянки площею 191187 кв. м. на просп. Червонозоряному, 113 у Голосіївському районі міста Києва (кадастровий номер 8000000000:79:108:0002), укладений між Київською міською радою та товариством з обмеженою відповідальністю «ГОСПОДАРНИК» від 14.03.2008 № 79-6-00605.

3.2. Проінформувати товариство з обмеженою відповідальністю «ГОСПОДАРНИК» про прийняття цього рішення.

3.3. Протягом трьох місяців з моменту прийняття цього рішення розробити та подати на затвердження Київській міській раді проект землеустрою щодо встановлення водоохоронної зони та прибережної захисної смуги Совських ставків у Голосіївському районі міста Києва.

3.4. Протягом місяця з дня затвердження Київською міською радою проекту землеустрою щодо встановлення водоохоронної зони та прибережної захисної смуги Совських ставків у Голосіївському районі міста Києва, відповідно до пункту 3.3. цього рішення, довести до відома населення, усіх зацікавлених підприємств, установ, організацій інформацію щодо водоохоронного режиму, який діє на цій території.

3.5. Протягом місяця з дня затвердження Київською міською радою проекту землеустрою щодо встановлення водоохоронної зони та прибережної захисної смуги Совських ставків у Голосіївському районі міста Києва, відповідно до пункту 3.3. цього рішення, забезпечити внесення відомостей про встановлену водоохоронну зону та прибережну захисну смугу до міського земельного кадастру, публічного геопорталу Міської інформаційно-аналітичної системи забезпечення містобудівної діяльності (МІАС ЗМД) «Містобудівного кадастру Києва», а також внести відомості до Державного земельного кадастру України в установленому порядку.

3.6. Вирішити в установленому порядку питання фінансування заходів, передбачених пунктами 3.4., 3.5. цього рішення.

4. Київському комунальному об'єднанню зеленого будівництва та експлуатації зелених насаджень міста «Київзеленбуд» після прийняття цього рішення:

4.1. У місячний строк з дня прийняття цього рішення здійснити організаційно-правові заходи з оформлення права постійного користування земельною ділянкою, визначеною пунктом 1 цього рішення.

4.2. Вжити заходів щодо державної реєстрації права користування земельною ділянкою, визначеною пунктом 1 цього рішення.

4.3. Забезпечити здійснення заходів щодо благоустрою земельної ділянки, визначеної пунктом 1 цього рішення.

5. Контроль за виконанням цього рішення покласти на постійну комісію Київської міської ради з питань екологічної політики.

ПІДПИСНИЙ ЛИСТ № 204

із підписами членів територіальної громади міста Києва щодо ініціювання в порядку місцевої ініціативи питання здійснення заходів щодо збереження Совських ставків

№	Прізвище, ім'я, по батькові	Дата народження	Адреса реєстрації	Контактний номер телефону	Підпис	Дата підписання
1	Евген					
2	Віктор				66 Рого	06.05.18
3	Віктор				79 Рого	06.05.18
4	Віктор					06.05.18
5	Марина Станіслав.					06.05.18
6	Анастасія					07.05.18г.
7	Сергей					7.05.18г.
8	Богдан Станіслав					07.05.2018

Загальна кількість підписів: 8 (вісім),

з них належно оформлено 8 (вісім).

Член ініціативної групи

[Підпис]
(підпис)

Недашківський Є.П.
(прізвище та ініціали)

Член ініціативної групи

[Підпис]
(підпис)

Сирота В.А.
(прізвище та ініціали)

Член ініціативної групи

[Підпис]
(підпис)

Шепеленко О.Є.
(прізвище та ініціали)

Член ініціативної групи

[Підпис]
(підпис)

Вислоух А.В.
(прізвище та ініціали)

Член ініціативної групи

[Підпис]
(підпис)

Сорока А.В.
(прізвище та ініціали)

Член ініціативної групи

[Підпис]
(підпис)

Тимофієнко К.В.
(прізвище та ініціали)

Член ініціативної групи

Марченко В.С.
(прізвище та ініціали)

«08» травня 2018 р.

м. Київ

Рішення
Київської міської ради
«Про здійснення заходів щодо збереження Совських ставків»

Керуючись Законом України «Про місцеве самоврядування», статтями 6, 87, 88, 89 Водного кодексу України, статтею 9, 60 Земельного кодексу України, статтею 31 Закону України «Про оренду землі», постановою Кабінету Міністрів України від 8 травня 1996 року «Про затвердження Порядку визначення розмірів і меж водоохоронних зон та режиму ведення господарської діяльності в них», Регламентом Київської міської ради, пунктами 8.4., 11.4., 11.5. та 11.6. Договору оренди земельної ділянки від 14.03.2008 № 79-6-00605 укладеного між Київською міською радою та товариством з обмеженою відповідальністю «ГОСПОДАРНИК», реалізуючи право на припинення Договору шляхом розірвання в односторонньому порядку за ініціативою Орендодавця, в разі порушення строків завершення забудови земельної ділянки, а також з метою здійснення заходів щодо збереження Совських ставків, Київська міська рада

ВИРІШИЛА:

1. Розірвати Договір оренди земельної ділянки площею 191187 (сто дев'яносто одна тисяча сто вісімдесят сім) кв. м. на просп. Червонозоряному, 113 у Голосіївському районі міста Києва (кадастровий номер 8000000000:79:108:0002), укладений між Київською міською радою та товариством з обмеженою відповідальністю «ГОСПОДАРНИК» від 14.03.2008 № 79-6-00605 на підставі рішення Київської міської ради від 12 липня 2007 року № 1102/1763 «Про передачу товариству з обмеженою відповідальністю «ГОСПОДАРНИК» земельних ділянок для облаштування рекреаційної зони».

2. Внести зміни до Програми комплексного розвитку зеленої зони міста Києва до 2010 року та концепції формування зелених насаджень в центральній частині міста, затверджених рішенням Київської міської ради від 19.07.2005 № 806/3381, включивши до переліку озелених територій загального користування міста Києва, земельну ділянку, зазначену у пункті 2 цього рішення.

3. Доручити виконавчому органу Київської міської ради (Київській міській державній адміністрації):

3.1. Протягом 30 днів з моменту прийняття цього рішення вчинити відповідні дії для зняття з реєстрації Договору оренди земельної ділянки площею 191187 кв. м. на просп. Червонозоряному, 113 у Голосіївському районі міста Києва (кадастровий номер 8000000000:79:108:0002), укладений між Київською міською радою та товариством з обмеженою відповідальністю «ГОСПОДАРНИК» від 14.03.2008 № 79-6-00605.

3.2. Проінформувати товариство з обмеженою відповідальністю «ГОСПОДАРНИК» про прийняття цього рішення.

3.3. Протягом трьох місяців з моменту прийняття цього рішення розробити та подати на затвердження Київській міській раді проект землеустрою щодо встановлення водоохоронної зони та прибережної захисної смуги Совських ставків у Голосіївському районі міста Києва.

3.4. Протягом місяця з дня затвердження Київською міською радою проекту землеустрою щодо встановлення водоохоронної зони та прибережної захисної смуги Совських ставків у Голосіївському районі міста Києва, відповідно до пункту 3.3. цього рішення, довести до відома населення, усіх зацікавлених підприємств, установ, організацій інформацію щодо водоохоронного режиму, який діє на цій території.

3.5. Протягом місяця з дня затвердження Київською міською радою проекту землеустрою щодо встановлення водоохоронної зони та прибережної захисної смуги Совських ставків у Голосіївському районі міста Києва, відповідно до пункту 3.3. цього рішення, забезпечити внесення відомостей про встановлену водоохоронну зону та прибережну захисну смугу до міського земельного кадастру, публічного геопорталу Міської інформаційно-аналітичної системи забезпечення містобудівної діяльності (МІАС ЗМД) «Містобудівного кадастру Києва», а також внести відомості до Державного земельного кадастру України в установленому порядку.

3.6. Вирішити в установленому порядку питання фінансування заходів, передбачених пунктами 3.4., 3.5. цього рішення.

4. Київському комунальному об'єднанню зеленого будівництва та експлуатації зелених насаджень міста «Київзеленбуд» після прийняття цього рішення:

4.1. У місячний строк з дня прийняття цього рішення здійснити організаційно-правові заходи з оформлення права постійного користування земельною ділянкою, визначеною пунктом 1 цього рішення.

4.2. Вжити заходів щодо державної реєстрації права користування земельною ділянкою, визначеною пунктом 1 цього рішення.

4.3. Забезпечити здійснення заходів щодо благоустрою земельної ділянки, визначеної пунктом 1 цього рішення.

5. Контроль за виконанням цього рішення покласти на постійну комісію Київської міської ради з питань екологічної політики.

ПІДПИСНИЙ ЛИСТ № 205

із підписами членів територіальної громади міста Києва щодо ініціювання в порядку місцевої ініціативи питання здійснення заходів щодо збереження Совських ставків

№	Прізвище, ім'я, по батькові	Дата народження	Адреса реєстрації	Контактний номер телефону	Підпис	Дата підписання
1	Сирота В.А.	26.09.1956				04.05.2018
2	Сирота Ю.М.	06.06.1958				04.05.2018
3	Шепеленко О.Є.	24.06.1954				04.05.2018
4	Вислоух А.В.	31.05.1957				06.05.2018
5	Сорока А.В.	27.12.1966				06.05.2018
6	Тимофійко К.В.	2.08.2000				06.05.2018
7	Марченко В.С.	27.08.71				06.05.18
8	Недашківський Є.П.	17.04.2000				06.05.2018

Загальна кількість підписів: 8 (сім).

з них належно оформлено 8 (сім).

Член ініціативної групи

(підпис)

Недашківський Є.П.
(прізвище та ініціали)

Член ініціативної групи

(підпис)

Сирота В.А.
(прізвище та ініціали)

Член ініціативної групи

(підпис)

Шепеленко О.Є.
(прізвище та ініціали)

Член ініціативної групи

(підпис)

Вислоух А.В.
(прізвище та ініціали)

Член ініціативної групи

(підпис)

Сорока А.В.
(прізвище та ініціали)

Член ініціативної групи

(підпис)

Тимофійко К.В.
(прізвище та ініціали)

Член ініціативної групи

(підпис)

Марченко В.С.
(прізвище та ініціали)

08 травня 2018 р.

м. Київ

активи питання

№	Підпис	Дата підписання
03		25.04.2018
05		25.04.2018
03		25.04.2018
10		25.04.2018
11		25.04.18
02		25.04.18
09		25.04.18
10		25.04.18
04		25.04.2018

Рішення
Київської міської ради
«Про здійснення заходів щодо збереження Совських ставків»

Керуючись Законом України «Про місцеве самоврядування», статтями 6, 87, 88, 89 Водного кодексу України, статтею 9, 60 Земельного кодексу України, статтею 31 Закону України «Про оренду землі», постановою Кабінету Міністрів України від 8 травня 1996 року «Про затвердження Порядку визначення розмірів і меж водоохоронних зон та режиму ведення господарської діяльності в них», Регламентом Київської міської ради, пунктами 8.4., 11.4., 11.5. та 11.6. Договору оренди земельної ділянки від 14.03.2008 № 79-6-00605 укладеного між Київською міською радою та товариством з обмеженою відповідальністю «ГОСПОДАРНИК», реалізуючи право на припинення Договору шляхом розірвання в односторонньому порядку за ініціативою Орендодавця, в разі порушення строків завершення забудови земельної ділянки, а також з метою здійснення заходів щодо збереження Совських ставків, Київська міська рада

ВИРІШИЛА:

1. Розірвати Договір оренди земельної ділянки площею 191187 (сто дев'яносто одна тисяча сто вісімдесят сім) кв. м. на проспекті Червонозоряному, 113 у Голосіївському районі міста Києва (кадастровий номер 8000000000:79:108:0002), укладений між Київською міською радою та товариством з обмеженою відповідальністю «ГОСПОДАРНИК» від 14.03.2008 № 79-6-00605 на підставі рішення Київської міської ради від 12 липня 2007 року № 1102/1763 «Про передачу товариству з обмеженою відповідальністю «ГОСПОДАРНИК» земельних ділянок для облаштування рекреаційної зони».
2. Внести зміни до Програми комплексного розвитку зеленої зони міста Києва до 2010 року та концепції формування зелених насаджень в центральній частині міста, затверджених рішенням Київської міської ради від 19.07.2005 № 806/3381, включивши до переліку озелениених територій загального користування міста Києва, земельну ділянку, зазначену у пункті 2 цього рішення.
3. Доручити виконавчому органу Київської міської ради (Київській міській державній адміністрації):
 - 3.1. Протягом 30 днів з моменту прийняття цього рішення вчинити відповідні дії для зняття з реєстрації Договору оренди земельної ділянки площею 191187 кв. м. на проспекті Червонозоряному, 113 у Голосіївському районі міста Києва (кадастровий номер 8000000000:79:108:0002), укладений між Київською міською радою та товариством з обмеженою відповідальністю «ГОСПОДАРНИК» від 14.03.2008 № 79-6-00605.
 - 3.2. Проінформувати товариство з обмеженою відповідальністю «ГОСПОДАРНИК» про прийняття цього рішення.
 - 3.3. Протягом трьох місяців з моменту прийняття цього рішення розробити та подати на затвердження Київській міській раді проект землеустрою щодо встановлення водоохоронної зони та прибережної захисної смуги Совських ставків у Голосіївському районі міста Києва.
 - 3.4. Протягом місяця з дня затвердження Київською міською радою проекту землеустрою щодо встановлення водоохоронної зони та прибережної захисної смуги Совських ставків у Голосіївському районі міста Києва, відповідно до пункту 3.3. цього рішення, довести до відома населення, усіх зацікавлених підприємств, установ, організацій інформацію щодо водоохоронного режиму, який діє на цій території.
 - 3.5. Протягом місяця з дня затвердження Київською міською радою проекту землеустрою щодо встановлення водоохоронної зони та прибережної захисної смуги Совських ставків у Голосіївському районі міста Києва, відповідно до пункту 3.3. цього рішення, забезпечити виснення відомостей про встановлену водоохоронну зону та прибережну захисну смугу до міського земельного кадастру, публічного геопорталу Міської інформаційно-аналітичної системи забезпечення містобудівної діяльності (МІАС ЗМД) «Містобудівного кадастру Києва», а також внести відомості до Державного земельного кадастру України в установленому порядку.
 - 3.6. Вирішити в установленому порядку питання фінансування заходів, передбачених пунктами 3.4., 3.5. цього рішення.
4. Київському комунальному об'єднанню зеленого будівництва та експлуатації зелених насаджень міста «Київзеленбуд» після прийняття цього рішення:
 - 4.1. У місячний строк з дня прийняття цього рішення здійснити організаційно-правові заходи з оформлення права постійного користування земельною ділянкою, визначеною пунктом 1 цього рішення.
 - 4.2. Вжити заходів щодо державної реєстрації права користування земельною ділянкою, визначеною пунктом 1 цього рішення.
 - 4.3. Забезпечити здійснення заходів щодо благоустрою земельної ділянки, визначеної пунктом 1 цього рішення.
 - 4.4. Контроль за виконанням цього рішення покласти на постійну комісію Київської міської ради з питань екологічної політики.

Київський міський голова

В.В. Кличко

В.В. Кличко

го кодексу України, статтею 31 Закону
к водоохоронних зон та режиму ведення
4.03.2008 № 79-6-00605 укладеного між
розірвання в односторонньому порядку
ення Совських ставків, Київська міська

зоряному, 113 у Голосіївському районі
о «ГОСПОДАРНИК» від 14.03.2008 №
пльністю «ГОСПОДАРНИК» земельних

исаджень в центральній частині міста,
іста Києва, земельну ділянку, зазначену

лянки площею 191187 кв. м. на просп.
радою та товариством з обмеженою




ект землеустрою щодо встановлення

ежної захисної смуги Совських ставків
станов, організацій інформацію щодо

ежної захисної смуги Совських ставків
зону та прибережну захисну смугу до
Д) «Містобудівного кадастру Києва», а

ого рішення:
ння земельною ділянкою, визначеною

із підписами членів територіальної громади міста Києва щодо ініціювання в порядку місцевої ініціативи питання здійснення заходів щодо збереження Совських ставків

№	Прізвище, ім'я, по батькові	Дата народження	Адреса реєстрації	Контактний номер телефону	Підпис	Дата підписання
1	Галина Анатоліївна					05.05.2018
2	Сон Анатолійович					05.05.2018
3	Ілля Іванович					05.05.2018
4	Тетяна Василівна					05.05.2018
5	Микола Д.С.					
6	Сергій					05.05.2018
7	Микола Олександрович					05.05.2018
8	Микола Євсанович					05.05.2018
9	Микола Олексійович					05.05.2018
10	Микола Володимирович					05.05.2018

Загальна кількість підписів: 9 (дев'ять),

з них належно оформлено 9 (дев'ять).

Член ініціативної групи


(підпис)

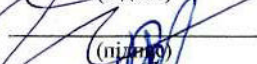
Недашківський Є.П.
(прізвище та ініціали)

Член ініціативної групи


(підпис)

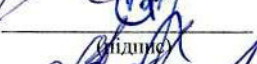
Сирота В.А.
(прізвище та ініціали)

Член ініціативної групи


(підпис)

Шепеленко О.Є.
(прізвище та ініціали)

Член ініціативної групи


(підпис)

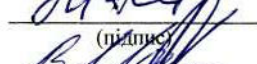
Вислоух А.В.
(прізвище та ініціали)

Член ініціативної групи


(підпис)

Сорока А.В.
(прізвище та ініціали)

Член ініціативної групи


(підпис)

Тимофійенко К.В.
(прізвище та ініціали)

Член ініціативної групи


(підпис)

Марченко В.С.
(прізвище та ініціали)

«08» травня 2018 р.

м. Київ

Рішення
Київської міської ради
«Про здійснення заходів щодо збереження Совських ставків»

Керуючись Законом України «Про місцеве самоврядування», статтями 6, 87, 88, 89 Водного кодексу України, статтею 9, 60 Земельного кодексу України, статтею 31 Закону України «Про оренду землі», постановою Кабінету Міністрів України від 8 травня 1996 року «Про затвердження Порядку визначення розмірів і меж водоохоронних зон та режиму ведення господарської діяльності в них», Регламентом Київської міської ради, пунктами 8.4., 11.4., 11.5. та 11.6. Договору оренди земельної ділянки від 14.03.2008 № 79-6-00605 укладеного між Київською міською радою та товариством з обмеженою відповідальністю «ГОСПОДАРНИК», реалізуючи право на припинення Договору шляхом розірвання в односторонньому порядку за ініціативою Орендодавця, в разі порушення строків завершення забудови земельної ділянки, а також з метою здійснення заходів щодо збереження Совських ставків, Київська міська рада

ВИРІШИЛА:

1. Розірвати Договір оренди земельної ділянки площею 191187 (сто дев'яносто одна тисяча сто вісімдесят сім) кв. м. на просп. Червонозоряному, 113 у Голосіївському районі міста Києва (кадастровий номер 8000000000:79:108:0002), укладений між Київською міською радою та товариством з обмеженою відповідальністю «ГОСПОДАРНИК» від 14.03.2008 № 79-6-00605 на підставі рішення Київської міської ради від 12 липня 2007 року № 1102/1763 «Про передачу товариству з обмеженою відповідальністю «ГОСПОДАРНИК» земельних ділянок для облаштування рекреаційної зони».

2. Внести зміни до Програми комплексного розвитку зеленої зони міста Києва до 2010 року та концепції формування зелених насаджень в центральній частині міста, затверджених рішенням Київської міської ради від 19.07.2005 № 806/3381, включивши до переліку озелених територій загального користування міста Києва, земельну ділянку, зазначену у пункті 2 цього рішення.

3. Доручити виконавчому органу Київської міської ради (Київській міській державній адміністрації):

3.1. Протягом 30 днів з моменту прийняття цього рішення вчинити відповідні дії для зняття з реєстрації Договору оренди земельної ділянки площею 191187 кв. м. на просп. Червонозоряному, 113 у Голосіївському районі міста Києва (кадастровий номер 8000000000:79:108:0002), укладений між Київською міською радою та товариством з обмеженою відповідальністю «ГОСПОДАРНИК» від 14.03.2008 № 79-6-00605.

3.2. Проінформувати товариство з обмеженою відповідальністю «ГОСПОДАРНИК» про прийняття цього рішення.

3.3. Протягом трьох місяців з моменту прийняття цього рішення розробити та подати на затвердження Київській міській раді проєкт землеустрою щодо встановлення водоохоронної зони та прибережної захисної смуги Совських ставків у Голосіївському районі міста Києва.

3.4. Протягом місяця з дня затвердження Київською міською радою проєкту землеустрою щодо встановлення водоохоронної зони та прибережної захисної смуги Совських ставків у Голосіївському районі міста Києва, відповідно до пункту 3.3. цього рішення, довести до відома населення, усіх зацікавлених підприємств, установ, організацій інформацію щодо водоохоронного режиму, який діє на цій території.

3.5. Протягом місяця з дня затвердження Київською міською радою проєкту землеустрою щодо встановлення водоохоронної зони та прибережної захисної смуги Совських ставків у Голосіївському районі міста Києва, відповідно до пункту 3.3. цього рішення, забезпечити внесення відомостей про встановлену водоохоронну зону та прибережну захисну смугу до міського земельного кадастру, публічного геопорталу Міської інформаційно-аналітичної системи забезпечення містобудівної діяльності (МІАС ЗМД) «Містобудівного кадастру Києва», а також внести відомості до Державного земельного кадастру України в установленому порядку.

3.6. Virішити в установленому порядку питання фінансування заходів, передбачених пунктами 3.4., 3.5. цього рішення.

4. Київському комунальному об'єднанню зеленого будівництва та експлуатації зелених насаджень міста «Київзеленбуд» після прийняття цього рішення:

4.1. У місячний строк з дня прийняття цього рішення здійснити організаційно-правові заходи з оформлення права постійного користування земельною ділянкою, визначеною пунктом 1 цього рішення.

4.2. Вжити заходів щодо державної реєстрації права користування земельною ділянкою, визначеною пунктом 1 цього рішення.

4.3. Забезпечити здійснення заходів щодо благоустрою земельної ділянки, визначеної пунктом 1 цього рішення.

5. Контроль за виконанням цього рішення покласти на постійну комісію Київської міської ради з питань екологічної політики.

ПІДПИСНИЙ ЛИСТ № 208

із підписами членів територіальної громади міста Києва щодо ініціювання в порядку місцевої ініціативи питання здійснення заходів щодо збереження Совських ставків

№	Прізвище, ім'я, по батькові	Дата народження	Адреса реєстрації	Контактний номер телефону	Підпис	Дата підписання
1	Марин Сирот					5.05.2018
2	Василь Шевченко					06.05.18
3	Тася					06.05.18
4	Вікторія					06.05.18
5	Максим Василь					06.05.18
6	Кристин					06.05.18
7	Орися Іванівна					06.05.18

Загальна кількість підписів: 7 (сім) осіб

з них належно оформлено 7 (сім) осіб

Член ініціативної групи

Недашківський Є.П.

(прізвище та ініціали)

Член ініціативної групи

Сирота В.А.

(прізвище та ініціали)

Член ініціативної групи

Шепеленко О.С.

(прізвище та ініціали)

Член ініціативної групи

Вислоух А.В.

(прізвище та ініціали)

Член ініціативної групи

Сорока А.В.

(прізвище та ініціали)

Член ініціативної групи

Тимофієнко К.В.

(прізвище та ініціали)

Член ініціативної групи

Марченко В.С.

(прізвище та ініціали)

«08» травня 2018 р.

м. Київ

Рішення
Київської міської ради
«Про здійснення заходів щодо збереження Совських ставків»

Керуючись Законом України «Про місцеве самоврядування», статтями 6, 87, 88, 89 Водного кодексу України, статтею 9, 60 Земельного кодексу України, статтею 31 Закону України «Про оренду землі», постановою Кабінету Міністрів України від 8 травня 1996 року «Про затвердження Порядку визначення розмірів і меж водоохоронних зон та режиму ведення господарської діяльності в них», Регламентом Київської міської ради, пунктами 8.4., 11.4., 11.5. та 11.6. Договору оренди земельної ділянки від 14.03.2008 № 79-6-00605 укладеного між Київською міською радою та товариством з обмеженою відповідальністю «ГОСПОДАРНИК», реалізуючи право на припинення Договору шляхом розірвання в односторонньому порядку за ініціативою Орендодавця, в разі порушення строків завершення забудови земельної ділянки, а також з метою здійснення заходів щодо збереження Совських ставків, Київська міська рада

ВИРІШИЛА:

1. Розірвати Договір оренди земельної ділянки площею 191187 (сто дев'яносто одна тисяча сто вісімдесят сім) кв. м. на просп. Червонозоряному, 113 у Голосіївському районі міста Києва (кадастровий номер 8000000000:79:108:0002), укладений між Київською міською радою та товариством з обмеженою відповідальністю «ГОСПОДАРНИК» від 14.03.2008 № 79-6-00605 на підставі рішення Київської міської ради від 12 липня 2007 року № 1102/1763 «Про передачу товариству з обмеженою відповідальністю «ГОСПОДАРНИК» земельних ділянок для облаштування рекреаційної зони».

2. Внести зміни до Програми комплексного розвитку зеленої зони міста Києва до 2010 року та концепції формування зелених насаджень в центральній частині міста, затверджених рішенням Київської міської ради від 19.07.2005 № 806/3381, включивши до переліку озелених територій загального користування міста Києва, земельну ділянку, зазначену у пункті 2 цього рішення.

3. Доручити виконавчому органу Київської міської ради (Київській міській державній адміністрації):

3.1. Протягом 30 днів з моменту прийняття цього рішення вчинити відповідні дії для зняття з реєстрації Договору оренди земельної ділянки площею 191187 кв. м. на просп. Червонозоряному, 113 у Голосіївському районі міста Києва (кадастровий номер 8000000000:79:108:0002), укладений між Київською міською радою та товариством з обмеженою відповідальністю «ГОСПОДАРНИК» від 14.03.2008 № 79-6-00605.

3.2. Проінформувати товариство з обмеженою відповідальністю «ГОСПОДАРНИК» про прийняття цього рішення.

3.3. Протягом трьох місяців з моменту прийняття цього рішення розробити та подати на затвердження Київській міській раді проект землеустрою щодо встановлення водоохоронної зони та прибережної захисної смуги Совських ставків у Голосіївському районі міста Києва.

3.4. Протягом місяця з дня затвердження Київською міською радою проекту землеустрою щодо встановлення водоохоронної зони та прибережної захисної смуги Совських ставків у Голосіївському районі міста Києва, відповідно до пункту 3.3. цього рішення, довести до відома населення, усіх зацікавлених підприємств, установ, організацій інформацію щодо водоохоронного режиму, який діє на цій території.

3.5. Протягом місяця з дня затвердження Київською міською радою проекту землеустрою щодо встановлення водоохоронної зони та прибережної захисної смуги Совських ставків у Голосіївському районі міста Києва, відповідно до пункту 3.3. цього рішення, забезпечити внесення відомостей про встановлену водоохоронну зону та прибережну захисну смугу до міського земельного кадастру, публічного геопорталу Міської інформаційно-аналітичної системи забезпечення містобудівної діяльності (МІАС ЗМД) «Містобудівного кадастру Києва», а також внести відомості до Державного земельного кадастру України в установленому порядку.

3.6. Вирішити в установленому порядку питання фінансування заходів, передбачених пунктами 3.4., 3.5. цього рішення.

4. Київському комунальному об'єднанню зеленого будівництва та експлуатації зелених насаджень міста «Київзеленбуд» після прийняття цього рішення:

4.1. У місячний строк з дня прийняття цього рішення здійснити організаційно-правові заходи з оформлення права постійного користування земельною ділянкою, визначеною пунктом 1 цього рішення.

4.2. Вжити заходів щодо державної реєстрації права користування земельною ділянкою, визначеною пунктом 1 цього рішення.

4.3. Забезпечити здійснення заходів щодо благоустрою земельної ділянки, визначеної пунктом 1 цього рішення.

5. Контроль за виконанням цього рішення покласти на постійну комісію Київської міської ради з питань екологічної політики.

ПІДПИСНИЙ ЛИСТ № 209

із підписами членів територіальної громади міста Києва щодо ініціювання в порядку місцевої ініціативи питання здійснення заходів щодо збереження Совських ставків

№	Прізвище, ім'я, по батькові	Дата народження	Адреса реєстрації	Контактний номер телефону	Підпис	Дата підписання
1	Львівська Людмила					
2	Григорук Микола				01 Марченко	06.05.18
3	Козинська Вікторія				05 Лоб	06.05.18
4	Вислоух Володимир				04 Мей	06.05.18
5	Недашківський Євген				06 Мей	06.05.18
6	Сирота Вадим				06 Мей	06.05.18
7	Тимофійчук Вікторія				05 Марченко	06.05.18

Загальна кількість підписів: 7 (сім),

з них належно оформлено 7 (сім).

Член ініціативної групи

(підпис)

Недашківський Є.П.
(прізвище та ініціали)

Член ініціативної групи

(підпис)

Сирота В.А.
(прізвище та ініціали)

Член ініціативної групи

(підпис)

Шепеленко О.Є.
(прізвище та ініціали)

Член ініціативної групи

(підпис)

Вислоух А.В.
(прізвище та ініціали)

Член ініціативної групи

(підпис)

Сорока А.В.
(прізвище та ініціали)

Член ініціативної групи

(підпис)

Тимофійчук К.В.
(прізвище та ініціали)

Член ініціативної групи

(підпис)

Марченко В.С.
(прізвище та ініціали)

«08» Травня 2018 р.

м. Київ

Рішення
Київської міської ради
«Про здійснення заходів щодо збереження Совських ставків»

Керуючись Законом України «Про місцеве самоврядування», статтями 6, 87, 88, 89 Водного кодексу України, статтею 9, 60 Земельного кодексу України, статтею 31 Закону України «Про оренду землі», постановою Кабінету Міністрів України від 8 травня 1996 року «Про затвердження Порядку визначення розмірів і меж водоохоронних зон та режиму ведення господарської діяльності в них», Регламентом Київської міської ради, пунктами 8.4., 11.4., 11.5. та 11.6. Договору оренди земельної ділянки від 14.03.2008 № 79-6-00605 укладеного між Київською міською радою та товариством з обмеженою відповідальністю «ГОСПОДАРНИК», реалізуючи право на припинення Договору шляхом розірвання в односторонньому порядку за ініціативою Орендодавця, в разі порушення строків завершення забудови земельної ділянки, а також з метою здійснення заходів щодо збереження Совських ставків, Київська міська рада

ВИРІШИЛА:

1. Розірвати Договір оренди земельної ділянки площею 191187 (сто дев'яносто одна тисяча сто вісімдесят сім) кв. м. на просп. Червонозоряному, 113 у Голосіївському районі міста Києва (кадастровий номер 8000000000:79:108:0002), укладений між Київською міською радою та товариством з обмеженою відповідальністю «ГОСПОДАРНИК» від 14.03.2008 № 79-6-00605 на підставі рішення Київської міської ради від 12 липня 2007 року № 1102/1763 «Про передачу товариству з обмеженою відповідальністю «ГОСПОДАРНИК» земельних ділянок для облаштування рекреаційної зони».

2. Внести зміни до Програми комплексного розвитку зеленої зони міста Києва до 2010 року та концепції формування зелених насаджень в центральній частині міста, затверджених рішенням Київської міської ради від 19.07.2005 № 806/3381, включивши до переліку озелених територій загального користування міста Києва, земельну ділянку, зазначену у пункті 2 цього рішення.

3. Доручити виконавчому органу Київської міської ради (Київській міській державній адміністрації):

3.1. Протягом 30 днів з моменту прийняття цього рішення вчинити відповідні дії для зняття з реєстрації Договору оренди земельної ділянки площею 191187 кв. м. на просп. Червонозоряному, 113 у Голосіївському районі міста Києва (кадастровий номер 8000000000:79:108:0002), укладений між Київською міською радою та товариством з обмеженою відповідальністю «ГОСПОДАРНИК» від 14.03.2008 № 79-6-00605.

3.2. Проінформувати товариство з обмеженою відповідальністю «ГОСПОДАРНИК» про прийняття цього рішення.

3.3. Протягом трьох місяців з моменту прийняття цього рішення розробити та подати на затвердження Київській міській раді проєкт землеустрою щодо встановлення водоохоронної зони та прибережної захисної смуги Совських ставків у Голосіївському районі міста Києва.

3.4. Протягом місяця з дня затвердження Київською міською радою проєкту землеустрою щодо встановлення водоохоронної зони та прибережної захисної смуги Совських ставків у Голосіївському районі міста Києва, відповідно до пункту 3.3. цього рішення, довести до відома населення, усіх зацікавлених підприємств, установ, організацій інформацію щодо водоохоронного режиму, який діє на цій території.

3.5. Протягом місяця з дня затвердження Київською міською радою проєкту землеустрою щодо встановлення водоохоронної зони та прибережної захисної смуги Совських ставків у Голосіївському районі міста Києва, відповідно до пункту 3.3. цього рішення, забезпечити внесення відомостей про встановлену водоохоронну зону та прибережну захисну смугу до міського земельного кадастру, публічного геопорталу Міської інформаційно-аналітичної системи забезпечення містобудівної діяльності (МІАС ЗМД) «Містобудівного кадастру Києва», а також внести відомості до Державного земельного кадастру України в установленому порядку.

3.6. Вирішити в установленому порядку питання фінансування заходів, передбачених пунктами 3.4., 3.5. цього рішення.

4. Київському комунальному об'єднанню зеленого будівництва та експлуатації зелених насаджень міста «Київзеленбуд» після прийняття цього рішення:

4.1. У місячний строк з дня прийняття цього рішення здійснити організаційно-правові заходи з оформлення права постійного користування земельною ділянкою, визначеною пунктом 1 цього рішення.

4.2. Вжити заходів щодо державної реєстрації права користування земельною ділянкою, визначеною пунктом 1 цього рішення.

4.3. Забезпечити здійснення заходів щодо благоустрою земельної ділянки, визначеної пунктом 1 цього рішення.

5. Контроль за виконанням цього рішення покласти на постійну комісію Київської міської ради з питань екологічної політики.

Київський міський голова

В.В. Кличко

ПІДПИСНИЙ ЛИСТ № 210

із підписами членів територіальної громади міста Києва щодо ініціювання в порядку місцевої ініціативи питання здійснення заходів щодо збереження Совських ставків

№	Прізвище, ім'я, по батькові	Дата народження	Адреса реєстрації	Контактний номер телефону	Підпис	Дата підписання
1	Теннадія Іванівна					07.05.2018р.
2	Волос Олександр					07.05.18р.
3	Видасвітська Віра					07.05.2018
4	Васильченко Олександр					07.05.18р.
5	Григоруканська Віра					07.05.18р.

Загальна кількість підписів: 5 (п'ять),

з них належно оформлено 5 (п'ять).

Член ініціативної групи

(підпис)

Недашківський С.П.
(прізвище та ініціали)

Член ініціативної групи

(підпис)

Сирота В.А.
(прізвище та ініціали)

Член ініціативної групи

(підпис)

Шепеленко О.Є.
(прізвище та ініціали)

Член ініціативної групи

(підпис)

Вислоух А.В.
(прізвище та ініціали)

Член ініціативної групи

(підпис)

Сорока А.В.
(прізвище та ініціали)

Член ініціативної групи

(підпис)

Тимофійенко К.В.
(прізвище та ініціали)

Член ініціативної групи

(підпис)

Марченко В.С.
(прізвище та ініціали)

«08» травня 2018 р.

м. Київ

Рішення
Київської міської ради
«Про здійснення заходів щодо збереження Совських ставків»

Керуючись Законом України «Про місцеве самоврядування», статтями 6, 87, 88, 89 Водного кодексу України, статтею 9, 60 Земельного кодексу України, статтею 31 Закону України «Про оренду землі», постановою Кабінету Міністрів України від 8 травня 1996 року «Про затвердження Порядку визначення розмірів і меж водоохоронних зон та режиму ведення господарської діяльності в них», Регламентом Київської міської ради, пунктами 8.4., 11.4., 11.5. та 11.6. Договору оренди земельної ділянки від 14.03.2008 № 79-6-00605 укладеного між Київською міською радою та товариством з обмеженою відповідальністю «ГОСПОДАРНИК», реалізуючи право на припинення Договору шляхом розірвання в односторонньому порядку за ініціативою Орендодавця, в разі порушення строків завершення забудови земельної ділянки, а також з метою здійснення заходів щодо збереження Совських ставків, Київська міська рада

ВИРІШИЛА:

1. Розірвати Договір оренди земельної ділянки площею 191187 (сто дев'яносто одна тисяча сто вісімдесят сім) кв. м. на просп. Червонозоряному, 113 у Голосіївському районі міста Києва (кадастровий номер 8000000000:79:108:0002), укладений між Київською міською радою та товариством з обмеженою відповідальністю «ГОСПОДАРНИК» від 14.03.2008 № 79-6-00605 на підставі рішення Київської міської ради від 12 липня 2007 року № 1102/1763 «Про передачу товариству з обмеженою відповідальністю «ГОСПОДАРНИК» земельних ділянок для облаштування рекреаційної зони».

2. Внести зміни до Програми комплексного розвитку зеленої зони міста Києва до 2010 року та концепції формування зелених насаджень в центральній частині міста, затверджених рішенням Київської міської ради від 19.07.2005 № 806/3381, включивши до переліку озелених територій загального користування міста Києва, земельну ділянку, зазначену у пункті 2 цього рішення.

3. Доручити виконавчому органу Київської міської ради (Київській міській державній адміністрації):

3.1. Протягом 30 днів з моменту прийняття цього рішення вчинити відповідні дії для зняття з реєстрації Договору оренди земельної ділянки площею 191187 кв. м. на просп. Червонозоряному, 113 у Голосіївському районі міста Києва (кадастровий номер 8000000000:79:108:0002), укладений між Київською міською радою та товариством з обмеженою відповідальністю «ГОСПОДАРНИК» від 14.03.2008 № 79-6-00605.

3.2. Проінформувати товариство з обмеженою відповідальністю «ГОСПОДАРНИК» про прийняття цього рішення.

3.3. Протягом трьох місяців з моменту прийняття цього рішення розробити та подати на затвердження Київській міській раді проект землеустрою щодо встановлення водоохоронної зони та прибережної захисної смуги Совських ставків у Голосіївському районі міста Києва.

3.4. Протягом місяця з дня затвердження Київською міською радою проекту землеустрою щодо встановлення водоохоронної зони та прибережної захисної смуги Совських ставків у Голосіївському районі міста Києва, відповідно до пункту 3.3. цього рішення, довести до відома населення, усіх зацікавлених підприємств, установ, організацій інформацію щодо водоохоронного режиму, який діє на цій території.

3.5. Протягом місяця з дня затвердження Київською міською радою проекту землеустрою щодо встановлення водоохоронної зони та прибережної захисної смуги Совських ставків у Голосіївському районі міста Києва, відповідно до пункту 3.3. цього рішення, забезпечити внесення відомостей про встановлену водоохоронну зону та прибережну захисну смугу до міського земельного кадастру, публічного геопорталу Міської інформаційно-аналітичної системи забезпечення містобудівної діяльності (МІАС ЗМД) «Містобудівного кадастру Києва», а також внести відомості до Державного земельного кадастру України в установленому порядку.

3.6. Вирішити в установленому порядку питання фінансування заходів, передбачених пунктами 3.4., 3.5. цього рішення.

4. Київському комунальному об'єднанню зеленого будівництва та експлуатації зелених насаджень міста «Київзеленбуд» після прийняття цього рішення:

4.1. У місячний строк з дня прийняття цього рішення здійснити організаційно-правові заходи з оформлення права постійного користування земельною ділянкою, визначеною пунктом 1 цього рішення.

4.2. Вжити заходів щодо державної реєстрації права користування земельною ділянкою, визначеною пунктом 1 цього рішення.

4.3. Забезпечити здійснення заходів щодо благоустрою земельної ділянки, визначеної пунктом 1 цього рішення.

5. Контроль за виконанням цього рішення покласти на постійну комісію Київської міської ради з питань екологічної політики.

ПІДПИСНИЙ ЛИСТ № 211

із підписами членів територіальної громади міста Києва щодо ініціювання в порядку місцевої ініціативи питання здійснення заходів щодо збереження Совських ставків

№	Прізвище, ім'я, по батькові	Дата народження	Адреса реєстрації	Контактний номер телефону	Підпис	Дата підписання
1	Марія Юривна					6.05.18
2	Того Яковича					
3	Бен Володимир					6.05.18
4	al Володимир					7.05.18
5	IANA Володимир					7.05.18
6	Мішель Дмитро					7.05.18
7	Кіма Володимир					7.05.18
8	Сорока А.В.					07.05.18
9	Тимофієнко К.В.					07.05.18
	Марченко В.С.					07.05.2018

Загальна кількість підписів: 9 (дев'ять).

з них належно оформлено 9 (дев'ять).

Член ініціативної групи

(підпис)

Недашківський С.П.
(прізвище та ініціали)

Член ініціативної групи

(підпис)

Сирота В.А.
(прізвище та ініціали)

Член ініціативної групи

(підпис)

Шепеленко О.С.
(прізвище та ініціали)

Член ініціативної групи

(підпис)

Вислоух А.В.
(прізвище та ініціали)

Член ініціативної групи

(підпис)

Сорока А.В.
(прізвище та ініціали)

Член ініціативної групи

(підпис)

Тимофієнко К.В.
(прізвище та ініціали)

Член ініціативної групи

(підпис)

Марченко В.С.
(прізвище та ініціали)

«08» травня 2018 р.

м. Київ

**Рішення
Київської міської ради
«Про здійснення заходів щодо збереження Совських ставків»**

Керуючись Законом України «Про місцеве самоврядування», статтями 6, 87, 88, 89 Водного кодексу України, статтею 9, 60 Земельного кодексу України, статтею 31 Закону України «Про оренду землі», постановою Кабінету Міністрів України від 8 травня 1996 року «Про затвердження Порядку визначення розмірів і меж водоохоронних зон та режиму ведення господарської діяльності в них», Регламентом Київської міської ради, пунктами 8.4., 11.4., 11.5. та 11.6. Договору оренди земельної ділянки від 14.03.2008 № 79-6-00605 укладеного між Київською міською радою та товариством з обмеженою відповідальністю «ГОСПОДАРНИК», реалізуючи право на припинення Договору шляхом розірвання в односторонньому порядку за ініціативою Орендодавця, в разі порушення строків завершення забудови земельної ділянки, а також з метою здійснення заходів щодо збереження Совських ставків, Київська міська рада

ВИРІШИЛА:

1. Розірвати Договір оренди земельної ділянки площею 191187 (сто дев'яносто одна тисяча сто вісімдесят сім) кв. м. на просп. Червонозоряному, 113 у Голосіївському районі міста Києва (кадастровий номер 8000000000:79:108:0002), укладений між Київською міською радою та товариством з обмеженою відповідальністю «ГОСПОДАРНИК» від 14.03.2008 № 79-6-00605 на підставі рішення Київської міської ради від 12 липня 2007 року № 1102/1763 «Про передачу товариству з обмеженою відповідальністю «ГОСПОДАРНИК» земельних ділянок для облаштування рекреаційної зони».
2. Внести зміни до Програми комплексного розвитку зеленої зони міста Києва до 2010 року та концепції формування зелених насаджень в центральній частині міста, затверджених рішенням Київської міської ради від 19.07.2005 № 806/3381, включивши до переліку озелених територій загального користування міста Києва, земельну ділянку, зазначену у пункті 2 цього рішення.
3. Доручити виконавчому органу Київської міської ради (Київській міській державній адміністрації):
 - 3.1. Протягом 30 днів з моменту прийняття цього рішення вчинити відповідні дії для зняття з реєстрації Договору оренди земельної ділянки площею 191187 кв. м. на просп. Червонозоряному, 113 у Голосіївському районі міста Києва (кадастровий номер 8000000000:79:108:0002), укладений між Київською міською радою та товариством з обмеженою відповідальністю «ГОСПОДАРНИК» від 14.03.2008 № 79-6-00605.
 - 3.2. Проінформувати товариство з обмеженою відповідальністю «ГОСПОДАРНИК» про прийняття цього рішення.
 - 3.3. Протягом трьох місяців з моменту прийняття цього рішення розробити та подати на затвердження Київській міській раді проект землеустрою щодо встановлення водоохоронної зони та прибережної захисної смуги Совських ставків у Голосіївському районі міста Києва.
 - 3.4. Протягом місяця з дня затвердження Київською міською радою проекту землеустрою щодо встановлення водоохоронної зони та прибережної захисної смуги Совських ставків у Голосіївському районі міста Києва, відповідно до пункту 3.3. цього рішення, довести до відома населення, усіх зацікавлених підприємств, установ, організацій інформацію щодо водоохоронного режиму, який діє на цій території.
 - 3.5. Протягом місяця з дня затвердження Київською міською радою проекту землеустрою щодо встановлення водоохоронної зони та прибережної захисної смуги Совських ставків у Голосіївському районі міста Києва, відповідно до пункту 3.3. цього рішення, забезпечити внесення відомостей про встановлену водоохоронну зону та прибережну захисну смугу до міського земельного кадастру, публічного геопорталу Міської інформаційно-аналітичної системи забезпечення містобудівної діяльності (МІАС ЗМД) «Містобудівного кадастру Києва», а також внести відомості до Державного земельного кадастру України в установленому порядку.
 - 3.6. Вирішити в установленому порядку питання фінансування заходів, передбачених пунктами 3.4., 3.5. цього рішення.
4. Київському комунальному об'єднанню зеленого будівництва та експлуатації зелених насаджень міста «Київзеленбуд» після прийняття цього рішення:
 - 4.1. У місячний строк з дня прийняття цього рішення здійснити організаційно-правові заходи з оформлення права постійного користування земельною ділянкою, визначеною пунктом 1 цього рішення.
 - 4.2. Вжити заходів щодо державної реєстрації права користування земельною ділянкою, визначеною пунктом 1 цього рішення.
 - 4.3. Забезпечити здійснення заходів щодо благоустрою земельної ділянки, визначеної пунктом 1 цього рішення.
5. Контроль за виконанням цього рішення покласти на постійну комісію Київської міської ради з питань екологічної політики.

87508 879850
869030648

ПІДПИСНИЙ ЛИСТ № 212

із підписами членів територіальної громади міста Києва щодо ініціювання в порядку місцевої ініціативи питання здійснення заходів щодо збереження Совських ставків

№	Прізвище, ім'я, по батькові	Дата народження	Адреса реєстрації	Контактний номер телефону	Підпис	Дата підписання
1	Гарис Іванов					
2	Георгій Давидов					07.05.2018
3	Митро Борисов					07.05.2018
4	Лебедь Волод					07.05.2018
5	Давидов Волод					07.05.2018

Загальна кількість підписів: 5 (п'ять), 120/19

з них належно оформлено 5 (п'ять).

- Член ініціативної групи (підпис) Недашківський Є.П. (прізвище та ініціали)
- Член ініціативної групи (підпис) Сирота В.А. (прізвище та ініціали)
- Член ініціативної групи (підпис) Шепеленко О.Є. (прізвище та ініціали)
- Член ініціативної групи (підпис) Вислоух А.В. (прізвище та ініціали)
- Член ініціативної групи (підпис) Сорока А.В. (прізвище та ініціали)
- Член ініціативної групи (підпис) Тимофієнко К.В. (прізвище та ініціали)
- Член ініціативної групи (підпис) Марченко В.С. (прізвище та ініціали)

«08» травня 2018 р.

м. Київ

Рішення
Київської міської ради
«Про здійснення заходів щодо збереження Совських ставків»

Керуючись Законом України «Про місцеве самоврядування», статтями 6, 87, 88, 89 Водного кодексу України, статтею 9, 60 Земельного кодексу України, статтею 31 Закону України «Про оренду землі», постановою Кабінету Міністрів України від 8 травня 1996 року «Про затвердження Порядку визначення розмірів і меж водоохоронних зон та режиму ведення господарської діяльності в них», Регламентом Київської міської ради, пунктами 8.4., 11.4., 11.5. та 11.6. Договору оренди земельної ділянки від 14.03.2008 № 79-6-00605 укладеного між Київською міською радою та товариством з обмеженою відповідальністю «ГОСПОДАРНИК», реалізуючи право на припинення Договору шляхом розірвання в односторонньому порядку за ініціативою Орендодавця, в разі порушення строків завершення забудови земельної ділянки, а також з метою здійснення заходів щодо збереження Совських ставків, Київська міська рада

ВИРШИЛА:

1. Розірвати Договір оренди земельної ділянки площею 191187 (сто дев'яносто одна тисяча сто вісімдесят сім) кв. м. на просп. Червонозоряному, 113 у Голосіївському районі міста Києва (кадастровий номер 8000000000:79:108:0002), укладений між Київською міською радою та товариством з обмеженою відповідальністю «ГОСПОДАРНИК» від 14.03.2008 № 79-6-00605 на підставі рішення Київської міської ради від 12 липня 2007 року № 1102/1763 «Про передачу товариству з обмеженою відповідальністю «ГОСПОДАРНИК» земельних ділянок для облаштування рекреаційної зони».

2. Внести зміни до Програми комплексного розвитку зеленої зони міста Києва до 2010 року та концепції формування зелених насаджень в центральній частині міста, затверджених рішенням Київської міської ради від 19.07.2005 № 806/3381, включивши до переліку озелених територій загального користування міста Києва, земельну ділянку, зазначену у пункті 2 цього рішення.

3. Доручити виконавчому органу Київської міської ради (Київській міській державній адміністрації):

3.1. Протягом 30 днів з моменту прийняття цього рішення вчинити відповідні дії для зняття з реєстрації Договору оренди земельної ділянки площею 191187 кв. м. на просп. Червонозоряному, 113 у Голосіївському районі міста Києва (кадастровий номер 8000000000:79:108:0002), укладений між Київською міською радою та товариством з обмеженою відповідальністю «ГОСПОДАРНИК» від 14.03.2008 № 79-6-00605.

3.2. Проінформувати товариство з обмеженою відповідальністю «ГОСПОДАРНИК» про прийняття цього рішення.

3.3. Протягом трьох місяців з моменту прийняття цього рішення розробити та подати на затвердження Київській міській раді проект землеустрою щодо встановлення водоохоронної зони та прибережної захисної смуги Совських ставків у Голосіївському районі міста Києва.

3.4. Протягом місяця з дня затвердження Київською міською радою проекту землеустрою щодо встановлення водоохоронної зони та прибережної захисної смуги Совських ставків у Голосіївському районі міста Києва, відповідно до пункту 3.3. цього рішення, довести до відома населення, усіх зацікавлених підприємств, установ, організацій інформацію щодо водоохоронного режиму, який діє на цій території.

3.5. Протягом місяця з дня затвердження Київською міською радою проекту землеустрою щодо встановлення водоохоронної зони та прибережної захисної смуги Совських ставків у Голосіївському районі міста Києва, відповідно до пункту 3.3. цього рішення, забезпечити внесення відомостей про встановлену водоохоронну зону та прибережну захисну смугу до міського земельного кадастру, публічного геопорталу Міської інформаційно-аналітичної системи забезпечення містобудівної діяльності (МІАС ЗМД) «Містобудівного кадастру Києва», а також внести відомості до Державного земельного кадастру України в установленому порядку.

3.6. Вирішити в установленому порядку питання фінансування заходів, передбачених пунктами 3.4., 3.5. цього рішення.

4. Київському комунальному об'єднанню зеленого будівництва та експлуатації зелених насаджень міста «Київзеленбуд» після прийняття цього рішення:

4.1. У місячний строк з дня прийняття цього рішення здійснити організаційно-правові заходи з оформлення права постійного користування земельною ділянкою, визначеною пунктом 1 цього рішення.

4.2. Вжити заходів щодо державної реєстрації права користування земельною ділянкою, визначеною пунктом 1 цього рішення.

4.3. Забезпечити здійснення заходів щодо благоустрою земельної ділянки, визначеної пунктом 1 цього рішення.

5. Контроль за виконанням цього рішення покласти на постійну комісію Київської міської ради з питань екологічної політики.

ПІДПИСНИЙ ЛИСТ № 213

із підписами членів територіальної громади міста Києва щодо ініціювання в порядку місцевої ініціативи питання здійснення заходів щодо збереження Совських ставків

№	Прізвище, ім'я, по батькові	Дата народження	Адреса реєстрації	Контактний номер телефону	Підпис	Дата підписання
1	Мор Михайло					07.05.2018
2	Тімаха Всеволод					07.05.2018
3	Бердін Іван					07.05.2018
4	Кіт Вікторівна					07.05.2018
5	Каталіа Василь					07.05.2018
6	Селіва Валерій					07.05.2018
	Ковча					07.05.2018
7	Недашківський Євген					07.05.2018
8	Сирота Роман					07.05.18

Загальна кількість підписів: 8 (вісім),

з них належно оформлено 8 (вісім).

- Член ініціативної групи (підпис)
- Член ініціативної групи (підпис)
- Член ініціативної групи (підпис)
- Член ініціативної групи (підпис)
- Член ініціативної групи (підпис)
- Член ініціативної групи (підпис)
- Член ініціативної групи (підпис)

- Недашківський Є.П.
(прізвище та ініціали)
- Сирота В.А.
(прізвище та ініціали)
- Шепеленко О.Є.
(прізвище та ініціали)
- Вислоух А.В.
(прізвище та ініціали)
- Сорока А.В.
(прізвище та ініціали)
- Тимофійенко К.В.
(прізвище та ініціали)
- Марченко В.С.
(прізвище та ініціали)

«08» травня 2018 р.

м. Київ

Рішення
Київської міської ради
«Про здійснення заходів щодо збереження Совських ставків»

Керуючись Законом України «Про місцеве самоврядування», статтями 6, 87, 88, 89 Водного кодексу України, статтею 9, 60 Земельного кодексу України, статтею 31 Закону України «Про оренду землі», постановою Кабінету Міністрів України від 8 травня 1996 року «Про затвердження Порядку визначення розмірів і меж водоохоронних зон та режиму ведення господарської діяльності в них», Регламентом Київської міської ради, пунктами 8.4., 11.4., 11.5. та 11.6. Договору оренди земельної ділянки від 14.03.2008 № 79-6-00605 укладеного між Київською міською радою та товариством з обмеженою відповідальністю «ГОСПОДАРНИК», реалізуючи право на припинення Договору шляхом розірвання в односторонньому порядку за ініціативою Орендодавця, в разі порушення строків завершення забудови земельної ділянки, а також з метою здійснення заходів щодо збереження Совських ставків, Київська міська рада

ВИРІШИЛА:

1. Розірвати Договір оренди земельної ділянки площею 191187 (сто дев'яносто одна тисяча сто вісімдесят сім) кв. м. на просп. Червонозоряному, 113 у Голосіївському районі міста Києва (кадастровий номер 8000000000:79:108:0002), укладений між Київською міською радою та товариством з обмеженою відповідальністю «ГОСПОДАРНИК» від 14.03.2008 № 79-6-00605 на підставі рішення Київської міської ради від 12 липня 2007 року № 1102/1763 «Про передачу товариству з обмеженою відповідальністю «ГОСПОДАРНИК» земельних ділянок для облаштування рекреаційної зони».
2. Внести зміни до Програми комплексного розвитку зеленої зони міста Києва до 2010 року та концепції формування зелених насаджень в центральній частині міста, затверджених рішенням Київської міської ради від 19.07.2005 № 806/3381, включивши до переліку озелених територій загального користування міста Києва, земельну ділянку, зазначену у пункті 2 цього рішення.
3. Доручити виконавчому органу Київської міської ради (Київській міській державній адміністрації):
 - 3.1. Протягом 30 днів з моменту прийняття цього рішення вчинити відповідні дії для зняття з реєстрації Договору оренди земельної ділянки площею 191187 кв. м. на просп. Червонозоряному, 113 у Голосіївському районі міста Києва (кадастровий номер 8000000000:79:108:0002), укладений між Київською міською радою та товариством з обмеженою відповідальністю «ГОСПОДАРНИК» від 14.03.2008 № 79-6-00605.
 - 3.2. Проінформувати товариство з обмеженою відповідальністю «ГОСПОДАРНИК» про прийняття цього рішення.
 - 3.3. Протягом трьох місяців з моменту прийняття цього рішення розробити та подати на затвердження Київській міській раді проект землеустрою щодо встановлення водоохоронної зони та прибережної захисної смуги Совських ставків у Голосіївському районі міста Києва.
 - 3.4. Протягом місяця з дня затвердження Київською міською радою проекту землеустрою щодо встановлення водоохоронної зони та прибережної захисної смуги Совських ставків у Голосіївському районі міста Києва, відповідно до пункту 3.3. цього рішення, довести до відома населення, усіх зацікавлених підприємств, установ, організацій інформацію щодо водоохоронного режиму, який діє на цій території.
 - 3.5. Протягом місяця з дня затвердження Київською міською радою проекту землеустрою щодо встановлення водоохоронної зони та прибережної захисної смуги Совських ставків у Голосіївському районі міста Києва, відповідно до пункту 3.3. цього рішення, забезпечити внесення відомостей про встановлену водоохоронну зону та прибережну захисну смугу до міського земельного кадастру, публічного геопорталу Міської інформаційно-аналітичної системи забезпечення містобудівної діяльності (МІАС ЗМД) «Містобудівного кадастру Києва», а також внести відомості до Державного земельного кадастру України в установленому порядку.
 - 3.6. Virішити в установленому порядку питання фінансування заходів, передбачених пунктами 3.4., 3.5. цього рішення.
4. Київському комунальному об'єднанню зеленого будівництва та експлуатації зелених насаджень міста «Київзеленбуд» після прийняття цього рішення:
 - 4.1. У місячний строк з дня прийняття цього рішення здійснити організаційно-правові заходи з оформлення права постійного користування земельною ділянкою, визначеною пунктом 1 цього рішення.
 - 4.2. Вжити заходів щодо державної реєстрації права користування земельною ділянкою, визначеною пунктом 1 цього рішення.
 - 4.3. Забезпечити здійснення заходів щодо благоустрою земельної ділянки, визначеної пунктом 1 цього рішення.
5. Контроль за виконанням цього рішення покласти на постійну комісію Київської міської ради з питань екологічної політики.

Київський міський голова

В.В. Кличко

ПІДПИСНИЙ ЛИСТ № 214

із підписами членів територіальної громади міста Києва щодо ініціювання в порядку місцевої ініціативи питання здійснення заходів щодо збереження Совських ставків

№	Прізвище, ім'я, по батькові	Дата народження	Адреса реєстрації	Контактний номер телефону	Підпис	Дата підписання
1	Аркадій Федорович					27.04.18
2	Ліна Владиславівна					1.05.18
3	Леонід Федорович					1.05.18
4	Мечеслав Іванович					1.05.18
5	Оксана Васильівна					8.05.18
6	Олександр Іванович					08.05.18

Загальна кількість підписів: 6 (шість).

з них належно оформлено 6 (шість).

Член ініціативної групи

(підпис)

Недашківський С.П.
(прізвище та ініціали)

Член ініціативної групи

(підпис)

Сирота В.А.
(прізвище та ініціали)

Член ініціативної групи

(підпис)

Шепеленко О.Є.
(прізвище та ініціали)

Член ініціативної групи

(підпис)

Вислоух А.В.
(прізвище та ініціали)

Член ініціативної групи

(підпис)

Сорока А.В.
(прізвище та ініціали)

Член ініціативної групи

(підпис)

Тимофієнко К.В.
(прізвище та ініціали)

Член ініціативної групи

(підпис)

Марченко В.С.
(прізвище та ініціали)

«08» травня 2018 р.

м. Київ

Рішення
Київської міської ради
«Про здійснення заходів щодо збереження Совських ставків»

Керуючись Законом України «Про місцеве самоврядування», статтями 6, 87, 88, 89 Водного кодексу України, статтею 9, 60 Земельного кодексу України, статтею 31 Закону України «Про оренду землі», постановою Кабінету Міністрів України від 8 травня 1996 року «Про затвердження Порядку визначення розмірів і меж водоохоронних зон та режиму ведення господарської діяльності в них», Регламентом Київської міської ради, пунктами 8.4., 11.4., 11.5. та 11.6. Договору оренди земельної ділянки від 14.03.2008 № 79-6-00605 укладеного між Київською міською радою та товариством з обмеженою відповідальністю «ГОСПОДАРНИК», реалізуючи право на припинення Договору шляхом розірвання в односторонньому порядку за ініціативою Орендодавця, в разі порушення строків завершення забудови земельної ділянки, а також з метою здійснення заходів щодо збереження Совських ставків, Київська міська рада

ВИРІШИЛА:

1. Розірвати Договір оренди земельної ділянки площею 191187 (сто дев'яносто одна тисяча сто вісімдесят сім) кв. м. на проспекті Червонозоряному, 113 у Голосіївському районі міста Києва (кадастровий номер 8000000000:79:108:0002), укладений між Київською міською радою та товариством з обмеженою відповідальністю «ГОСПОДАРНИК» від 14.03.2008 № 79-6-00605 на підставі рішення Київської міської ради від 12 липня 2007 року № 1102/1763 «Про передачу товариству з обмеженою відповідальністю «ГОСПОДАРНИК» земельних ділянок для облаштування рекреаційної зони».
2. Внести зміни до Програми комплексного розвитку зеленої зони міста Києва до 2010 року та концепції формування зелених насаджень в центральній частині міста, затверджених рішенням Київської міської ради від 19.07.2005 № 806/3381, включивши до переліку озелених територій загального користування міста Києва, земельну ділянку, зазначену у пункті 2 цього рішення.
3. Доручити виконавчому органу Київської міської ради (Київській міській державній адміністрації):
 - 3.1. Протягом 30 днів з моменту прийняття цього рішення вчинити відповідні дії для зняття з реєстрації Договору оренди земельної ділянки площею 191187 кв. м. на проспекті Червонозоряному, 113 у Голосіївському районі міста Києва (кадастровий номер 8000000000:79:108:0002), укладений між Київською міською радою та товариством з обмеженою відповідальністю «ГОСПОДАРНИК» від 14.03.2008 № 79-6-00605.
 - 3.2. Проінформувати товариство з обмеженою відповідальністю «ГОСПОДАРНИК» про прийняття цього рішення.
 - 3.3. Протягом трьох місяців з моменту прийняття цього рішення розробити та подати на затвердження Київській міській раді проект землеустрою щодо встановлення водоохоронної зони та прибережної захисної смуги Совських ставків у Голосіївському районі міста Києва.
 - 3.4. Протягом місяця з дня затвердження Київською міською радою проекту землеустрою щодо встановлення водоохоронної зони та прибережної захисної смуги Совських ставків у Голосіївському районі міста Києва, відповідно до пункту 3.3. цього рішення, довести до відома населення, усіх зацікавлених підприємств, установ, організацій інформацію щодо водоохоронного режиму, який діє на цій території.
 - 3.5. Протягом місяця з дня затвердження Київською міською радою проекту землеустрою щодо встановлення водоохоронної зони та прибережної захисної смуги Совських ставків у Голосіївському районі міста Києва, відповідно до пункту 3.3. цього рішення, забезпечити внесення відомостей про встановлену водоохоронну зону та прибережну захисну смугу до міського земельного кадастру, публічного геопорталу Міської інформаційно-аналітичної системи забезпечення містобудівної діяльності (МІАС ЗМД) «Містобудівного кадастру Києва», а також внести відомості до Державного земельного кадастру України в установленому порядку.
 - 3.6. Вирішити в установленому порядку питання фінансування заходів, передбачених пунктами 3.4., 3.5. цього рішення.
4. Київському комунальному об'єднанню зеленого будівництва та експлуатації зелених насаджень міста «Київзеленбуд» після прийняття цього рішення:
 - 4.1. У місячний строк з дня прийняття цього рішення здійснити організаційно-правові заходи з оформлення права постійного користування земельною ділянкою, визначеною пунктом 1 цього рішення.
 - 4.2. Вжити заходів щодо державної реєстрації права користування земельною ділянкою, визначеною пунктом 1 цього рішення.
 - 4.3. Забезпечити здійснення заходів щодо благоустрою земельної ділянки, визначеної пунктом 1 цього рішення.
5. Контроль за виконанням цього рішення покласти на постійну комісію Київської міської ради з питань екологічної політики.

Київський міський голова

В.В. Кличко

ПІДПИСНИЙ ЛИСТ № 215

із підписами членів територіальної громади міста Києва щодо ініціювання в порядку місцевої ініціативи питання здійснення заходів щодо збереження Совських ставків

№	Прізвище, ім'я, по батькові	Дата народження	Адреса реєстрації	Контактний номер телефону	Підпис	Дата підписання
1	Сироті Вероніка					27.04.2018р.
2	Шепелюк					27.04.2018р.
3	Високий					27.04.2018р.
4	Сорока					27.04.2018р.
5	Викторів					27.04.2018р.

Загальна кількість підписів: 5 (п'ять)

з них належно оформлено 5 (п'ять)

Член ініціативної групи

(підпис)

Недашківський С.П.
(прізвище та ініціали)

Член ініціативної групи

(підпис)

Сирота В.А.
(прізвище та ініціали)

Член ініціативної групи

(підпис)

Шепеленко О.С.
(прізвище та ініціали)

Член ініціативної групи

(підпис)

Вислоух А.В.
(прізвище та ініціали)

Член ініціативної групи

(підпис)

Сорока А.В.
(прізвище та ініціали)

Член ініціативної групи

(підпис)

Тимофієнко К.В.
(прізвище та ініціали)

Член ініціативної групи

(підпис)

Марченко В.С.
(прізвище та ініціали)

«08» травня 2018 р.

м. Київ

Рішення
Київської міської ради
«Про здійснення заходів щодо збереження Совських ставків»

Керуючись Законом України «Про місцеве самоврядування», статтями 6, 87, 88, 89 Водного кодексу України, статтею 9, 60 Земельного кодексу України, статтею 31 Закону України «Про оренду землі», постановою Кабінету Міністрів України від 8 травня 1996 року «Про затвердження Порядку визначення розмірів і меж водоохоронних зон та режиму ведення господарської діяльності в них», Регламентом Київської міської ради, пунктами 8.4., 11.4., 11.5. та 11.6. Договору оренди земельної ділянки від 14.03.2008 № 79-6-00605 укладеного між Київською міською радою та товариством з обмеженою відповідальністю «ГОСПОДАРНИК», реалізуючи право на припинення Договору шляхом розірвання в односторонньому порядку за ініціативою Орендодавця, в разі порушення строків завершення забудови земельної ділянки, а також з метою здійснення заходів щодо збереження Совських ставків, Київська міська рада

ВИРІШИЛА:

1. Розірвати Договір оренди земельної ділянки площею 191187 (сто дев'яносто одна тисяча сто вісімдесят сім) кв. м. на проспекті Червонозоряному, 113 у Голосіївському районі міста Києва (кадастровий номер 8000000000:79:108:0002), укладений між Київською міською радою та товариством з обмеженою відповідальністю «ГОСПОДАРНИК» від 14.03.2008 № 79-6-00605 на підставі рішення Київської міської ради від 12 липня 2007 року № 1102/1763 «Про передачу товариству з обмеженою відповідальністю «ГОСПОДАРНИК» земельних ділянок для облаштування рекреаційної зони».
2. Внести зміни до Програми комплексного розвитку зеленої зони міста Києва до 2010 року та концепції формування зелених насаджень в центральній частині міста, затверджених рішенням Київської міської ради від 19.07.2005 № 806/3381, включивши до переліку озелених територій загального користування міста Києва, земельну ділянку, зазначену у пункті 2 цього рішення.
3. Доручити виконавчому органу Київської міської ради (Київській міській державній адміністрації):
 - 3.1. Протягом 30 днів з моменту прийняття цього рішення вчинити відповідні дії для зняття з реєстрації Договору оренди земельної ділянки площею 191187 кв. м. на проспекті Червонозоряному, 113 у Голосіївському районі міста Києва (кадастровий номер 8000000000:79:108:0002), укладений між Київською міською радою та товариством з обмеженою відповідальністю «ГОСПОДАРНИК» від 14.03.2008 № 79-6-00605.
 - 3.2. Проінформувати товариство з обмеженою відповідальністю «ГОСПОДАРНИК» про прийняття цього рішення.
 - 3.3. Протягом трьох місяців з моменту прийняття цього рішення розробити та подати на затвердження Київській міській раді проект землеустрою щодо встановлення водоохоронної зони та прибережної захисної смуги Совських ставків у Голосіївському районі міста Києва.
 - 3.4. Протягом місяця з дня затвердження Київською міською радою проекту землеустрою щодо встановлення водоохоронної зони та прибережної захисної смуги Совських ставків у Голосіївському районі міста Києва, відповідно до пункту 3.3. цього рішення, довести до відома населення, усіх зацікавлених підприємств, установ, організацій інформацію щодо водоохоронного режиму, який діє на цій території.
 - 3.5. Протягом місяця з дня затвердження Київською міською радою проекту землеустрою щодо встановлення водоохоронної зони та прибережної захисної смуги Совських ставків у Голосіївському районі міста Києва, відповідно до пункту 3.3. цього рішення, забезпечити внесення відомостей про встановлену водоохоронну зону та прибережну захисну смугу до міського земельного кадастру, публічного геопорталу Міської інформаційно-аналітичної системи забезпечення містобудівної діяльності (МІАС ЗМД) «Містобудівного кадастру Києва», а також внести відомості до Державного земельного кадастру України в установленому порядку.
 - 3.6. Вирішити в установленому порядку питання фінансування заходів, передбачених пунктами 3.4., 3.5. цього рішення.
4. Київському комунальному об'єднанню зеленого будівництва та експлуатації зелених насаджень міста «Київзеленбуд» після прийняття цього рішення:
 - 4.1. У місячний строк з дня прийняття цього рішення здійснити організаційно-правові заходи з оформлення права постійного користування земельною ділянкою, визначеною пунктом 1 цього рішення.
 - 4.2. Вжити заходів щодо державної реєстрації права користування земельною ділянкою, визначеною пунктом 1 цього рішення.
 - 4.3. Забезпечити здійснення заходів щодо благоустрою земельної ділянки, визначеної пунктом 1 цього рішення.
5. Контроль за виконанням цього рішення покласти на постійну комісію Київської міської ради з питань екологічної політики.

Київський міський голова

В.В. Кличко

ПІДПИСНИЙ ЛИСТ № 216

із підписами членів територіальної громади міста Києва щодо ініціювання в порядку місцевої ініціативи питання здійснення заходів щодо збереження Совських ставків

№	Прізвище, ім'я, по батькові	Дата народження	Адреса реєстрації	Контактний номер телефону	Підпис	Дата підписання
1	ТА Юр'ївна					21.05.2018
2	2 Моголи, Зреша					2.05.2018
3	КО Ольга Фані					2.05.2018
4	Інна Григорівна					2.05.2018
5	Іванна Валеріївна					2.05.2018
6	Сексаєв Володимир					2.05.2018
7	Михайло Віталійович					2.05.2018
8	Іванко Тарасович					2.05.2018
9	Іванко Михайло					2.05.2018
10	Віктор Васильович					8.05.2018

Загальна кількість підписів: 10 (2018).

з них належно оформлено 10 (2018).

Член ініціативної групи

(підпис)

Недашківський С.П.
(прізвище та ініціали)

Член ініціативної групи

(підпис)

Сирота В.А.
(прізвище та ініціали)

Член ініціативної групи

(підпис)

Шепеленко О.Є.
(прізвище та ініціали)

Член ініціативної групи

(підпис)

Вислоух А.В.
(прізвище та ініціали)

Член ініціативної групи

(підпис)

Сорока А.В.
(прізвище та ініціали)

Член ініціативної групи

(підпис)

Тимофієнко К.В.
(прізвище та ініціали)

Член ініціативної групи

(підпис)

Марченко В.С.
(прізвище та ініціали)

«08» травня 2018 р.

м. Київ

Рішення
Київської міської ради
«Про здійснення заходів щодо збереження Совських ставків»

Керуючись Законом України «Про місцеве самоврядування», статтями 6, 87, 88, 89 Водного кодексу України, статтею 9, 60 Земельного кодексу України, статтею 31 Закону України «Про оренду землі», постановою Кабінету Міністрів України від 8 травня 1996 року «Про затвердження Порядку визначення розмірів і меж водоохоронних зон та режиму ведення господарської діяльності в них», Регламентом Київської міської ради, пунктами 8.4., 11.4., 11.5. та 11.6. Договору оренди земельної ділянки від 14.03.2008 № 79-6-00605 укладеного між Київською міською радою та товариством з обмеженою відповідальністю «ГОСПОДАРНИК», реалізуючи право на припинення Договору шляхом розірвання в односторонньому порядку за ініціативою Орендодавця, в разі порушення строків завершення забудови земельної ділянки, а також з метою здійснення заходів щодо збереження Совських ставків, Київська міська рада

ВИРІШИЛА:

1. Розірвати Договір оренди земельної ділянки площею 191187 (сто дев'яносто одна тисяча сто вісімдесят сім) кв. м. на просп. Червонозоряному, 113 у Голосіївському районі міста Києва (кадастровий номер 8000000000:79:108:0002), укладений між Київською міською радою та товариством з обмеженою відповідальністю «ГОСПОДАРНИК» від 14.03.2008 № 79-6-00605 на підставі рішення Київської міської ради від 12 липня 2007 року № 1102/1763 «Про передачу товариству з обмеженою відповідальністю «ГОСПОДАРНИК» земельних ділянок для облаштування рекреаційної зони».
2. Внести зміни до Програми комплексного розвитку зеленої зони міста Києва до 2010 року та концепції формування зелених насаджень в центральній частині міста, затверджених рішенням Київської міської ради від 19.07.2005 № 806/3381, включивши до переліку озелених територій загального користування міста Києва, земельну ділянку, зазначену у пункті 2 цього рішення.
3. Доручити виконавчому органу Київської міської ради (Київській міській державній адміністрації):
 - 3.1. Протягом 30 днів з моменту прийняття цього рішення вчинити відповідні дії для зняття з реєстрації Договору оренди земельної ділянки площею 191187 кв. м. на просп. Червонозоряному, 113 у Голосіївському районі міста Києва (кадастровий номер 8000000000:79:108:0002), укладений між Київською міською радою та товариством з обмеженою відповідальністю «ГОСПОДАРНИК» від 14.03.2008 № 79-6-00605.
 - 3.2. Проінформувати товариство з обмеженою відповідальністю «ГОСПОДАРНИК» про прийняття цього рішення.
 - 3.3. Протягом трьох місяців з моменту прийняття цього рішення розробити та подати на затвердження Київській міській раді проєкт землеустрою щодо встановлення водоохоронної зони та прибережної захисної смуги Совських ставків у Голосіївському районі міста Києва.
 - 3.4. Протягом місяця з дня затвердження Київською міською радою проєкту землеустрою щодо встановлення водоохоронної зони та прибережної захисної смуги Совських ставків у Голосіївському районі міста Києва, відповідно до пункту 3.3. цього рішення, довести до відома населення, усіх зацікавлених підприємств, установ, організацій інформацію щодо водоохоронного режиму, який діє на цій території.
 - 3.5. Протягом місяця з дня затвердження Київською міською радою проєкту землеустрою щодо встановлення водоохоронної зони та прибережної захисної смуги Совських ставків у Голосіївському районі міста Києва, відповідно до пункту 3.3. цього рішення, забезпечити внесення відомостей про встановлену водоохоронну зону та прибережну захисну смугу до міського земельного кадастру, публічного геопорталу Міської інформаційно-аналітичної системи забезпечення містобудівної діяльності (МІАС ЗМД) «Містобудівного кадастру Києва», а також внести відомості до Державного земельного кадастру України в установленому порядку.
 - 3.6. Virішити в установленому порядку питання фінансування заходів, передбачених пунктами 3.4., 3.5. цього рішення.
4. Київському комунальному об'єднанню зеленого будівництва та експлуатації зелених насаджень міста «Київзеленбуд» після прийняття цього рішення:
 - 4.1. У місячний строк з дня прийняття цього рішення здійснити організаційно-правові заходи з оформлення права постійного користування земельною ділянкою, визначеною пунктом 1 цього рішення.
 - 4.2. Вжити заходів щодо державної реєстрації права користування земельною ділянкою, визначеною пунктом 1 цього рішення.
 - 4.3. Забезпечити здійснення заходів щодо благоустрою земельної ділянки, визначеної пунктом 1 цього рішення.
 - 4.4. Контроль за виконанням цього рішення покласти на постійну комісію Київської міської ради з питань екологічної політики.

Київський міський голова

В.В. Кличко

ПІДПИСНИЙ ЛИСТ № 217

із підписами членів територіальної громади міста Києва щодо ініціювання в порядку місцевої ініціативи питання здійснення заходів щодо збереження Совських ставків

№	Прізвище, ім'я, по батькові	Дата народження	Адреса реєстрації	Контактний номер телефону	Підпис	Дата підписання
1	Александр Анатолійович					07.05.2018
2	Віталій Віталійович					07.05.2018
3	Юр'ївна					07.05.2018
4	Александрівна					07.05.2018
5	Маркович					07.05.2018
6	Вікторівна					07.05.2018
7	Владислав					08.05.2018
8	Тарасович					08.05.2018
9	Маркович					08.05.2018
10	Валерійович					08.05.2018

Загальна кількість підписів: 10 (десять).

з них належно оформлено 10 (десять).

- Член ініціативної групи (підпис)
- Член ініціативної групи (підпис)
- Член ініціативної групи (підпис)
- Член ініціативної групи (підпис)
- Член ініціативної групи (підпис)
- Член ініціативної групи (підпис)
- Член ініціативної групи (підпис)

- Недашківський Є.П.
(прізвище та ініціали)
- Сирота В.А.
(прізвище та ініціали)
- Шепеленко О.Є.
(прізвище та ініціали)
- Вислоух А.В.
(прізвище та ініціали)
- Сорока А.В.
(прізвище та ініціали)
- Тимофійенко К.В.
(прізвище та ініціали)
- Марченко В.С.
(прізвище та ініціали)

«08» травня 2018 р.

м. Київ

Рішення
Київської міської ради
«Про здійснення заходів щодо збереження Совських ставків»

Керуючись Законом України «Про місцеве самоврядування», статтями 6, 87, 88, 89 Водного кодексу України, статтею 9, 60 Земельного кодексу України, статтею 31 Закону України «Про оренду землі», постановою Кабінету Міністрів України від 8 травня 1996 року «Про затвердження Порядку визначення розмірів і меж водоохоронних зон та режиму ведення господарської діяльності в них», Регламентом Київської міської ради, пунктами 8.4., 11.4., 11.5. та 11.6. Договору оренди земельної ділянки від 14.03.2008 № 79-6-00605 укладеного між Київською міською радою та товариством з обмеженою відповідальністю «ГОСПОДАРНИК», реалізуючи право на припинення Договору шляхом розірвання в односторонньому порядку за ініціативою Орендодавця, в разі порушення строків завершення забудови земельної ділянки, а також з метою здійснення заходів щодо збереження Совських ставків, Київська міська рада

ВИРІШИЛА:

1. Розірвати Договір оренди земельної ділянки площею 191187 (сто дев'яносто одна тисяча сто вісімдесят сім) кв. м. на просп. Червонозоряному, 113 у Голосіївському районі міста Києва (кадастровий номер 8000000000:79:108:0002), укладений між Київською міською радою та товариством з обмеженою відповідальністю «ГОСПОДАРНИК» від 14.03.2008 № 79-6-00605 на підставі рішення Київської міської ради від 12 липня 2007 року № 1102/1763 «Про передачу товариству з обмеженою відповідальністю «ГОСПОДАРНИК» земельних ділянок для облаштування рекреаційної зони».

2. Внести зміни до Програми комплексного розвитку зеленої зони міста Києва до 2010 року та концепції формування зелених насаджень в центральній частині міста, затверджених рішенням Київської міської ради від 19.07.2005 № 806/3381, включивши до переліку озелених територій загального користування міста Києва, земельну ділянку, зазначену у пункті 2 цього рішення.

3. Доручити виконавчому органу Київської міської ради (Київській міській державній адміністрації):

3.1. Протягом 30 днів з моменту прийняття цього рішення вчинити відповідні дії для зняття з реєстрації Договору оренди земельної ділянки площею 191187 кв. м. на просп. Червонозоряному, 113 у Голосіївському районі міста Києва (кадастровий номер 8000000000:79:108:0002), укладений між Київською міською радою та товариством з обмеженою відповідальністю «ГОСПОДАРНИК» від 14.03.2008 № 79-6-00605.

3.2. Проінформувати товариство з обмеженою відповідальністю «ГОСПОДАРНИК» про прийняття цього рішення.

3.3. Протягом трьох місяців з моменту прийняття цього рішення розробити та подати на затвердження Київській міській раді проект землеустрою щодо встановлення водоохоронної зони та прибережної захисної смуги Совських ставків у Голосіївському районі міста Києва.

3.4. Протягом місяця з дня затвердження Київською міською радою проекту землеустрою щодо встановлення водоохоронної зони та прибережної захисної смуги Совських ставків у Голосіївському районі міста Києва, відповідно до пункту 3.3. цього рішення, довести до відома населення, усіх зацікавлених підприємств, установ, організацій інформацію щодо водоохоронного режиму, який діє на цій території.

3.5. Протягом місяця з дня затвердження Київською міською радою проекту землеустрою щодо встановлення водоохоронної зони та прибережної захисної смуги Совських ставків у Голосіївському районі міста Києва, відповідно до пункту 3.3. цього рішення, забезпечити внесення відомостей про встановлену водоохоронну зону та прибережну захисну смугу до міського земельного кадастру, публічного геопорталу Міської інформаційно-аналітичної системи забезпечення містобудівної діяльності (МІАС ЗМД) «Містобудівного кадастру Києва», а також внести відомості до Державного земельного кадастру України в установленому порядку.

3.6. Virішити в установленому порядку питання фінансування заходів, передбачених пунктами 3.4., 3.5. цього рішення.

4. Київському комунальному об'єднанню зеленого будівництва та експлуатації зелених насаджень міста «Київзеленбуд» після прийняття цього рішення:

4.1. У місячний строк з дня прийняття цього рішення здійснити організаційно-правові заходи з оформлення права постійного користування земельною ділянкою, визначеною пунктом 1 цього рішення.



4.2. Вжити заходів щодо державної реєстрації права користування земельною ділянкою, визначеною пунктом 1 цього рішення.

4.3. Забезпечити здійснення заходів щодо благоустрою земельної ділянки, визначеної пунктом 1 цього рішення.

5. Контроль за виконанням цього рішення покласти на постійну комісію Київської міської ради з питань екологічної політики.





ПІДПИСНИЙ ЛИСТ № 218

із підписами членів територіальної громади міста Києва щодо ініціювання в порядку місцевої ініціативи питання здійснення заходів щодо збереження Совських ставків

№	Прізвище, ім'я, по батькові	Дата народження	Адреса реєстрації	Контактний номер телефону	Підпис	Дата підписання
1	Триш Вадим					08.05.2018
2	Галь Іванович					08.5.2018

Загальна кількість підписів: 2 (два).

з них належно оформлено 2 (два).

- Член ініціативної групи  (підпис)
- Член ініціативної групи  (підпис)
- Член ініціативної групи  (підпис)
- Член ініціативної групи  (підпис)
- Член ініціативної групи  (підпис)
- Член ініціативної групи  (підпис)

- Недашківський С.П.
(прізвище та ініціали)
- Сирота В.А.
(прізвище та ініціали)
- Шепеленко О.Є.
(прізвище та ініціали)
- Вислоух А.В.
(прізвище та ініціали)
- Сорока А.В.
(прізвище та ініціали)
- Тимофійенко К.В.
(прізвище та ініціали)
- Марченко В.С.
(прізвище та ініціали)

«08» травня 2018 р.

м. Київ

Рішення
Київської міської ради
«Про здійснення заходів щодо збереження Совських ставків»

Керуючись Законом України «Про місцеве самоврядування», статтями 6, 87, 88, 89 Водного кодексу України, статтею 9, 60 Земельного кодексу України, статтею 31 Закону України «Про оренду землі», постановою Кабінету Міністрів України від 8 травня 1996 року «Про затвердження Порядку визначення розмірів і меж водоохоронних зон та режиму ведення господарської діяльності в них», Регламентом Київської міської ради, пунктами 8.4., 11.4., 11.5. та 11.6. Договору оренди земельної ділянки від 14.03.2008 № 79-6-00605 укладеного між Київською міською радою та товариством з обмеженою відповідальністю «ГОСПОДАРНИК», реалізуючи право на припинення Договору шляхом розірвання в односторонньому порядку за ініціативою Орендодавця, в разі порушення строків завершення забудови земельної ділянки, а також з метою здійснення заходів щодо збереження Совських ставків, Київська міська рада

ВИРІШИЛА:

1. Розірвати Договір оренди земельної ділянки площею 191187 (сто дев'яносто одна тисяча сто вісімдесят сім) кв. м. на просп. Червонозоряному, 113 у Голосіївському районі міста Києва (кадастровий номер 8000000000:79:108:0002), укладений між Київською міською радою та товариством з обмеженою відповідальністю «ГОСПОДАРНИК» від 14.03.2008 № 79-6-00605 на підставі рішення Київської міської ради від 12 липня 2007 року № 1102/1763 «Про передачу товариству з обмеженою відповідальністю «ГОСПОДАРНИК» земельних ділянок для облаштування рекреаційної зони».
2. Внести зміни до Програми комплексного розвитку зеленої зони міста Києва до 2010 року та концепції формування зелених насаджень в центральній частині міста, затверджених рішенням Київської міської ради від 19.07.2005 № 806/3381, включивши до переліку озелених територій загального користування міста Києва, земельну ділянку, зазначену у пункті 2 цього рішення.
3. Доручити виконавчому органу Київської міської ради (Київській міській державній адміністрації):
 - 3.1. Протягом 30 днів з моменту прийняття цього рішення вчинити відповідні дії для зняття з реєстрації Договору оренди земельної ділянки площею 191187 кв. м. на просп. Червонозоряному, 113 у Голосіївському районі міста Києва (кадастровий номер 8000000000:79:108:0002), укладений між Київською міською радою та товариством з обмеженою відповідальністю «ГОСПОДАРНИК» від 14.03.2008 № 79-6-00605.
 - 3.2. Проінформувати товариство з обмеженою відповідальністю «ГОСПОДАРНИК» про прийняття цього рішення.
 - 3.3. Протягом трьох місяців з моменту прийняття цього рішення розробити та подати на затвердження Київській міській раді проект землеустрою щодо встановлення водоохоронної зони та прибережної захисної смуги Совських ставків у Голосіївському районі міста Києва.
 - 3.4. Протягом місяця з дня затвердження Київською міською радою проекту землеустрою щодо встановлення водоохоронної зони та прибережної захисної смуги Совських ставків у Голосіївському районі міста Києва, відповідно до пункту 3.3. цього рішення, довести до відома населення, усіх зацікавлених підприємств, установ, організацій інформацію щодо водоохоронного режиму, який діє на цій території.
 - 3.5. Протягом місяця з дня затвердження Київською міською радою проекту землеустрою щодо встановлення водоохоронної зони та прибережної захисної смуги Совських ставків у Голосіївському районі міста Києва, відповідно до пункту 3.3. цього рішення, забезпечити внесення відомостей про встановлену водоохоронну зону та прибережну захисну смугу до міського земельного кадастру, публічного геопорталу Міської інформаційно-аналітичної системи забезпечення містобудівної діяльності (МІАС ЗМД) «Містобудівного кадастру Києва», а також внести відомості до Державного земельного кадастру України в установленому порядку.
 - 3.6. Вирішити в установленому порядку питання фінансування заходів, передбачених пунктами 3.4., 3.5. цього рішення.
4. Київському комунальному об'єднанню зеленого будівництва та експлуатації зелених насаджень міста «Київзеленбуд» після прийняття цього рішення:
 - 4.1. У місячний строк з дня прийняття цього рішення здійснити організаційно-правові заходи з оформлення права постійного користування земельною ділянкою, визначеною пунктом 1 цього рішення.
 - 4.2. Вжити заходів щодо державної реєстрації права користування земельною ділянкою, визначеною пунктом 1 цього рішення.
 - 4.3. Забезпечити здійснення заходів щодо благоустрою земельної ділянки, визначеної пунктом 1 цього рішення.
 - 4.4. Контроль за виконанням цього рішення покласти на постійну комісію Київської міської ради з питань екологічної політики.

ПІДПИСНИЙ ЛИСТ № 219

із підписами членів територіальної громади міста Києва щодо ініціювання в порядку місцевої ініціативи питання здійснення заходів щодо збереження Совських ставків

№	Прізвище, ім'я, по батькові	Дата народження	Адреса реєстрації	Контактний номер телефону	Підпис	Дата підписання
1	Кашка Олександрівна					24.04.2018 р.
2	Синько Євгенівна					24.04.2018
3	Викторія Валерівна					24.04.2018
4	Толія Євгенівна					24.04.2018
5	Каша Вікторівна					24.04.2018
6	Синько Валентинівна					24.04.2018
7	Мозичук Мусійович					24.04.2018
8	Синько Володимирівна					25.04.2018
9	Синько Русланівна					25.04.2018
10	Синько Микола Петрович					25.04.2018 р.

Загальна кількість підписів: 10 (десять).

з них належно оформлено 10 (десять).

Член ініціативної групи

(підпис)

Недашківський С.П.
(прізвище та ініціали)

Член ініціативної групи

(підпис)

Сирота В.А.
(прізвище та ініціали)

Член ініціативної групи

(підпис)

Шепеленко О.С.
(прізвище та ініціали)

Член ініціативної групи

(підпис)

Вислоух А.В.
(прізвище та ініціали)

Член ініціативної групи

(підпис)

Сорока А.В.
(прізвище та ініціали)

Член ініціативної групи

(підпис)

Тимофійко К.В.
(прізвище та ініціали)

Член ініціативної групи

(підпис)

Марченко В.С.
(прізвище та ініціали)

«08» травня 2018 р.

м. Київ

Рішення
Київської міської ради
«Про здійснення заходів щодо збереження Совських ставків»

Керуючись Законом України «Про місцеве самоврядування», статтями 6, 87, 88, 89 Водного кодексу України, статтею 9, 60 Земельного кодексу України, статтею 31 Закону України «Про оренду землі», постановою Кабінету Міністрів України від 8 травня 1996 року «Про затвердження Порядку визначення розмірів і меж водоохоронних зон та режиму ведення господарської діяльності в них», Регламентом Київської міської ради, пунктами 8.4., 11.4., 11.5. та 11.6. Договору оренди земельної ділянки від 14.03.2008 № 79-6-00605 укладеного між Київською міською радою та товариством з обмеженою відповідальністю «ГОСПОДАРНИК», реалізуючи право на припинення Договору шляхом розірвання в односторонньому порядку за ініціативою Орендодавця, в разі порушення строків завершення забудови земельної ділянки, а також з метою здійснення заходів щодо збереження Совських ставків, Київська міська рада

ВИРШИЛА:

1. Розірвати Договір оренди земельної ділянки площею 191187 (сто дев'яносто одна тисяча сто вісімдесят сім) кв. м. на просп. Червонозоряному, 113 у Голосіївському районі міста Києва (кадастровий номер 8000000000:79:108:0002), укладений між Київською міською радою та товариством з обмеженою відповідальністю «ГОСПОДАРНИК» від 14.03.2008 № 79-6-00605 на підставі рішення Київської міської ради від 12 липня 2007 року № 1102/1763 «Про передачу товариству з обмеженою відповідальністю «ГОСПОДАРНИК» земельних ділянок для облаштування рекреаційної зони».

2. Внести зміни до Програми комплексного розвитку зеленої зони міста Києва до 2010 року та концепції формування зелених насаджень в центральній частині міста, затверджених рішенням Київської міської ради від 19.07.2005 № 806/3381, включивши до переліку озелених територій загального користування міста Києва, земельну ділянку, зазначену у пункті 2 цього рішення.

3. Доручити виконавчому органу Київської міської ради (Київській міській державній адміністрації):

3.1. Протягом 30 днів з моменту прийняття цього рішення вчинити відповідні дії для зняття з реєстрації Договору оренди земельної ділянки площею 191187 кв. м. на просп. Червонозоряному, 113 у Голосіївському районі міста Києва (кадастровий номер 8000000000:79:108:0002), укладений між Київською міською радою та товариством з обмеженою відповідальністю «ГОСПОДАРНИК» від 14.03.2008 № 79-6-00605.

3.2. Проінформувати товариство з обмеженою відповідальністю «ГОСПОДАРНИК» про прийняття цього рішення.

3.3. Протягом трьох місяців з моменту прийняття цього рішення розробити та подати на затвердження Київській міській раді проект землеустрою щодо встановлення водоохоронної зони та прибережної захисної смуги Совських ставків у Голосіївському районі міста Києва.

3.4. Протягом місяця з дня затвердження Київською міською радою проекту землеустрою щодо встановлення водоохоронної зони та прибережної захисної смуги Совських ставків у Голосіївському районі міста Києва, відповідно до пункту 3.3. цього рішення, довести до відома населення, усіх зацікавлених підприємств, установ, організацій інформацію щодо водоохоронного режиму, який діє на цій території.

3.5. Протягом місяця з дня затвердження Київською міською радою проекту землеустрою щодо встановлення водоохоронної зони та прибережної захисної смуги Совських ставків у Голосіївському районі міста Києва, відповідно до пункту 3.3. цього рішення, забезпечити внесення відомостей про встановлену водоохоронну зону та прибережну захисну смугу до міського земельного кадастру, публічного геопорталу Міської інформаційно-аналітичної системи забезпечення містобудівної діяльності (МІАС ЗМД) «Містобудівного кадастру Києва», а також внести відомості до Державного земельного кадастру України в установленому порядку.

3.6. Вирішити в установленому порядку питання фінансування заходів, передбачених пунктами 3.4., 3.5. цього рішення.

4. Київському комунальному об'єднанню зеленого будівництва та експлуатації зелених насаджень міста «Київзеленбуд» після прийняття цього рішення:

4.1. У місячний строк з дня прийняття цього рішення здійснити організаційно-правові заходи з оформлення права постійного користування земельною ділянкою, визначеною пунктом 1 цього рішення.

4.2. Вжити заходів щодо державної реєстрації права користування земельною ділянкою, визначеною пунктом 1 цього рішення.

4.3. Забезпечити здійснення заходів щодо благоустрою земельної ділянки, визначеної пунктом 1 цього рішення.

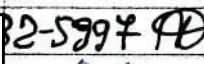









5. Контроль за виконанням цього рішення покласти на постійну комісію Київської міської ради з питань екологічної політики.

Київський міський голова

В.В. Кличко

ПІДПИСНИЙ ЛИСТ № 220


із підписами членів територіальної громади міста Києва щодо ініціювання в порядку місцевої ініціативи питання здійснення заходів щодо збереження Совських ставків

№	Прізвище, ім'я, по батькові	Дата народження	Адреса реєстрації	Контактний номер телефону	Підпис	Дата підписання
1	Ма Леонідівна					06.05.2018
2	Олена Станіславівна					06.05.2018
3	Сандар Євгенович					06.05.2018
4	Ігор Віталійович					08.05.2018
5	Мірошар Сергійович					07.05.2018
6	Ірина Владиславівна					07.05.2018
7	Александр Сергійович					07.05.2018
8	Тетяна Володимирівна					07.05.2018
9	Ірина Владиславівна					07.05.2018
10	Ірина Владиславівна					07.05.2018р.

Загальна кількість підписів: 10 (десять).


з них належно оформлено 10 (десять).

Член ініціативної групи


(підпис)

Недашківський С.П.
(прізвище та ініціали)

Член ініціативної групи


(підпис)

Сирота В.А.
(прізвище та ініціали)

Член ініціативної групи


(підпис)


Шепеленко О.С.
(прізвище та ініціали)

Член ініціативної групи


(підпис)

Вислоух А.В.
(прізвище та ініціали)

Член ініціативної групи


(підпис)

Сорока А.В.
(прізвище та ініціали)

Член ініціативної групи


(підпис)

Тимофієнко К.В.
(прізвище та ініціали)

Член ініціативної групи


(підпис)

Марченко В.С.
(прізвище та ініціали)

«08» травня 2018 р.

м. Київ

Рішення
Київської міської ради
«Про здійснення заходів щодо збереження Совських ставків»

Керуючись Законом України «Про місцеве самоврядування», статтями 6, 87, 88, 89 Водного кодексу України, статтею 9, 60 Земельного кодексу України, статтею 31 Закону України «Про оренду землі», постановою Кабінету Міністрів України від 8 травня 1996 року «Про затвердження Порядку визначення розмірів і меж водоохоронних зон та режиму ведення господарської діяльності в них», Регламентом Київської міської ради, пунктами 8.4., 11.4., 11.5. та 11.6. Договору оренди земельної ділянки від 14.03.2008 № 79-6-00605 укладеного між Київською міською радою та товариством з обмеженою відповідальністю «ГОСПОДАРНИК», реалізуючи право на припинення Договору шляхом розірвання в односторонньому порядку за ініціативою Орендодавця, в разі порушення строків завершення забудови земельної ділянки, а також з метою здійснення заходів щодо збереження Совських ставків, Київська міська рада

ВИРІШИЛА:

1. Розірвати Договір оренди земельної ділянки площею 191187 (сто дев'яносто одна тисяча сто вісімдесят сім) кв. м. на проспекті Червонозоряному, 113 у Голосіївському районі міста Києва (кадастровий номер 8000000000:79:108:0002), укладений між Київською міською радою та товариством з обмеженою відповідальністю «ГОСПОДАРНИК» від 14.03.2008 № 79-6-00605 на підставі рішення Київської міської ради від 12 липня 2007 року № 1102/1763 «Про передачу товариству з обмеженою відповідальністю «ГОСПОДАРНИК» земельних ділянок для облаштування рекреаційної зони».

2. Внести зміни до Програми комплексного розвитку зеленої зони міста Києва до 2010 року та концепції формування зелених насаджень в центральній частині міста, затверджених рішенням Київської міської ради від 19.07.2005 № 806/3381, включивши до переліку озелених територій загального користування міста Києва, земельну ділянку, зазначену у пункті 2 цього рішення.

3. Доручити виконавчому органу Київської міської ради (Київській міській державній адміністрації):

3.1. Протягом 30 днів з моменту прийняття цього рішення вчинити відповідні дії для зняття з реєстрації Договору оренди земельної ділянки площею 191187 кв. м. на проспекті Червонозоряному, 113 у Голосіївському районі міста Києва (кадастровий номер 8000000000:79:108:0002), укладений між Київською міською радою та товариством з обмеженою відповідальністю «ГОСПОДАРНИК» від 14.03.2008 № 79-6-00605.

3.2. Проінформувати товариство з обмеженою відповідальністю «ГОСПОДАРНИК» про прийняття цього рішення.

3.3. Протягом трьох місяців з моменту прийняття цього рішення розробити та подати на затвердження Київській міській раді проєкт землеустрою щодо встановлення водоохоронної зони та прибережної захисної смуги Совських ставків у Голосіївському районі міста Києва.

3.4. Протягом місяця з дня затвердження Київською міською радою проєкту землеустрою щодо встановлення водоохоронної зони та прибережної захисної смуги Совських ставків у Голосіївському районі міста Києва, відповідно до пункту 3.3. цього рішення, довести до відома населення, усіх зацікавлених підприємств, установ, організацій інформацію щодо водоохоронного режиму, який діє на цій території.

3.5. Протягом місяця з дня затвердження Київською міською радою проєкту землеустрою щодо встановлення водоохоронної зони та прибережної захисної смуги Совських ставків у Голосіївському районі міста Києва, відповідно до пункту 3.3. цього рішення, забезпечити внесення відомостей про встановлену водоохоронну зону та прибережну захисну смугу до міського земельного кадастру, публічного геопорталу Міської інформаційно-аналітичної системи забезпечення містобудівної діяльності (МІАС ЗМД) «Містобудівного кадастру Києва», а також внести відомості до Державного земельного кадастру України в установленому порядку.

3.6. Вирішити в установленому порядку питання фінансування заходів, передбачених пунктами 3.4., 3.5. цього рішення.

4. Київському комунальному об'єднанню зеленого будівництва та експлуатації зелених насаджень міста «Київзеленбуд» після прийняття цього рішення:

4.1. У місячний строк з дня прийняття цього рішення здійснити організаційно-правові заходи з оформлення права постійного користування земельною ділянкою, визначеною пунктом 1 цього рішення.

4.2. Вжити заходів щодо державної реєстрації права користування земельною ділянкою, визначеною пунктом 1 цього рішення.

4.3. Забезпечити здійснення заходів щодо благоустрою земельної ділянки, визначеної пунктом 1 цього рішення.

5. Контроль за виконанням цього рішення покласти на постійну комісію Київської міської ради з питань екологічної політики.

Київський міський голова

В.В. Кличко

ПІДПИСНИЙ ЛИСТ № 221

із підписами членів територіальної громади міста Києва щодо ініціювання в порядку місцевої ініціативи питання здійснення заходів щодо збереження Совських ставків

№	Прізвище, ім'я, по батькові	Дата	Адреса реєстрації	Контактний	Підпис	Дата підписання
11	Елена Андреевна					07.05.2018
12	Юлія Юріївна					07.05.2018
3	Віталіювиз					07.05.2018
4	Давидовиз					07.05.2018
5	Стасів Свєтослав					07.05.2018
6	Александр Володимир					07.05.2018
7	Андрійовиз					07.05.2018
8	Сергійовиз					07.05.2018
9	Андрійовиз					07.05.2018
10	Хотимченко Валентина					07.05.2018

Загальна кількість підписів: 10 (десять).

з них належно оформлено 10 (десять).

- Член ініціативної групи _____
- Член ініціативної групи _____
- Член ініціативної групи _____
- Член ініціативної групи _____
- Член ініціативної групи _____
- Член ініціативної групи _____
- Член ініціативної групи _____

(підпис)

(підпис)

(підпис)

(підпис)

(підпис)

(підпис)

Недашківський С.П.
(прізвище та ініціали)
Сирота В.А.
(прізвище та ініціали)
Шепеленко О.Є.
(прізвище та ініціали)
Вислоух А.В.
(прізвище та ініціали)
Сорока А.В.
(прізвище та ініціали)
Тимофійченко К.В.
(прізвище та ініціали)
Марченко В.С.
(прізвище та ініціали)

«08» травня 2018 р.

м. Київ

Рішення
Київської міської ради
«Про здійснення заходів щодо збереження Совських ставків»

Керуючись Законом України «Про місцеве самоврядування», статтями 6, 87, 88, 89 Водного кодексу України, статтею 9, 60 Земельного кодексу України, статтею 31 Закону України «Про оренду землі», постановою Кабінету Міністрів України від 8 травня 1996 року «Про затвердження Порядку визначення розмірів і меж водоохоронних зон та режиму ведення господарської діяльності в них», Регламентом Київської міської ради, пунктами 8.4., 11.4., 11.5. та 11.6. Договору оренди земельної ділянки від 14.03.2008 № 79-6-00605 укладеного між Київською міською радою та товариством з обмеженою відповідальністю «ГОСПОДАРНИК», реалізуючи право на припинення Договору шляхом розірвання в односторонньому порядку за ініціативою Орендодавця, в разі порушення строків завершення забудови земельної ділянки, а також з метою здійснення заходів щодо збереження Совських ставків, Київська міська рада

ВИРІШИЛА:

1. Розірвати Договір оренди земельної ділянки площею 191187 (сто дев'яносто одна тисяча сто вісімдесят сім) кв. м. на проспекті Червонозоряному, 113 у Голосіївському районі міста Києва (кадастровий номер 8000000000:79:108:0002), укладений між Київською міською радою та товариством з обмеженою відповідальністю «ГОСПОДАРНИК» від 14.03.2008 № 79-6-00605 на підставі рішення Київської міської ради від 12 липня 2007 року № 1102/1763 «Про передачу товариству з обмеженою відповідальністю «ГОСПОДАРНИК» земельних ділянок для облаштування рекреаційної зони».
2. Внести зміни до Програми комплексного розвитку зеленої зони міста Києва до 2010 року та концепції формування зелених насаджень в центральній частині міста, затверджених рішенням Київської міської ради від 19.07.2005 № 806/3381, включивши до переліку озелених територій загального користування міста Києва, земельну ділянку, зазначену у пункті 2 цього рішення.
3. Доручити виконавчому органу Київської міської ради (Київській міській державній адміністрації):
 - 3.1. Протягом 30 днів з моменту прийняття цього рішення вчинити відповідні дії для зняття з реєстрації Договору оренди земельної ділянки площею 191187 кв. м. на проспекті Червонозоряному, 113 у Голосіївському районі міста Києва (кадастровий номер 8000000000:79:108:0002), укладений між Київською міською радою та товариством з обмеженою відповідальністю «ГОСПОДАРНИК» від 14.03.2008 № 79-6-00605.
 - 3.2. Проінформувати товариство з обмеженою відповідальністю «ГОСПОДАРНИК» про прийняття цього рішення.
 - 3.3. Протягом трьох місяців з моменту прийняття цього рішення розробити та подати на затвердження Київській міській раді проект землеустрою щодо встановлення водоохоронної зони та прибережної захисної смуги Совських ставків у Голосіївському районі міста Києва.
 - 3.4. Протягом місяця з дня затвердження Київською міською радою проекту землеустрою щодо встановлення водоохоронної зони та прибережної захисної смуги Совських ставків у Голосіївському районі міста Києва, відповідно до пункту 3.3. цього рішення, довести до відома населення, усіх зацікавлених підприємств, установ, організацій інформацію щодо водоохоронного режиму, який діє на цій території.
 - 3.5. Протягом місяця з дня затвердження Київською міською радою проекту землеустрою щодо встановлення водоохоронної зони та прибережної захисної смуги Совських ставків у Голосіївському районі міста Києва, відповідно до пункту 3.3. цього рішення, забезпечити внесення відомостей про встановлену водоохоронну зону та прибережну захисну смугу до міського земельного кадастру, публічного геопорталу Міської інформаційно-аналітичної системи забезпечення містобудівної діяльності (МІАС ЗМД) «Містобудівного кадастру Києва», а також внести відомості до Державного земельного кадастру України в установленому порядку.
 - 3.6. Вирішити в установленому порядку питання фінансування заходів, передбачених пунктами 3.4., 3.5. цього рішення.
4. Київському комунальному об'єднанню зеленого будівництва та експлуатації зелених насаджень міста «Київзеленбуд» після прийняття цього рішення:
 - 4.1. У місячний строк з дня прийняття цього рішення здійснити організаційно-правові заходи з оформлення права постійного користування земельною ділянкою, визначеною пунктом 1 цього рішення.
 - 4.2. Вжити заходів щодо державної реєстрації права користування земельною ділянкою, визначеною пунктом 1 цього рішення.
 - 4.3. Забезпечити здійснення заходів щодо благоустрою земельної ділянки, визначеної пунктом 1 цього рішення.
5. Контроль за виконанням цього рішення покласти на постійну комісію Київської міської ради з питань екологічної політики.

Київський міський голова

В.В. Кличко

ПІДПИСНИЙ ЛИСТ № 222

із підписами членів територіальної громади міста Кисва щодо ініціювання в порядку місцевої ініціативи питання здійснення заходів щодо збереження Совських ставків

№	Прізвище, ім'я, по батькові	Дата народження	Адреса реєстрації	Контактний номер телефону	Підпис	Дата підписання
1	ро Рєзчи добіє					07.05.2018
2	ма Андрій Віче					07.05.2018
3	а савицька фрейдрік					07.05.2018
4	Вікторія Анатоліївна					07.05.2018
5	Ілля Володимир					07.05.2018
6	Володимирівна					07.05.2018
7	ма Русланівна					07.05.2018
8	цпро Олександрівна					07.05.2018
9	Вероніка Євгенівна					07.05.2018
10	Василія Крижівна					07.05.2018

Загальна кількість підписів: 10 (десять).

з них належно оформлено 10 (десять).

Член ініціативної групи

Член ініціативної групи

Член ініціативної групи

Член ініціативної групи

Член ініціативної групи

Член ініціативної групи

Член ініціативної групи

(підпис)

(підпис)

(підпис)

(підпис)

(підпис)

(підпис)

(підпис)

Недашківський С.П.
(прізвище та ініціали)
Сирога В.А.
(прізвище та ініціали)
Шепеленко О.Є.
(прізвище та ініціали)
Вислоух А.В.
(прізвище та ініціали)
Сорока А.В.
(прізвище та ініціали)
Тимофієнко К.В.
(прізвище та ініціали)
Марченко В.С.
(прізвище та ініціали)

«08» травня 2018 р.

м. Київ

Рішення
Київської міської ради
«Про здійснення заходів щодо збереження Совських ставків»

Керуючись Законом України «Про місцеве самоврядування», статтями 6, 87, 88, 89 Водного кодексу України, статтею 9, 60 Земельного кодексу України, статтею 31 Закону України «Про оренду землі», постановою Кабінету Міністрів України від 8 травня 1996 року «Про затвердження Порядку визначення розмірів і меж водоохоронних зон та режиму ведення господарської діяльності в них», Регламентом Київської міської ради, пунктами 8.4., 11.4., 11.5. та 11.6. Договору оренди земельної ділянки від 14.03.2008 № 79-6-00605 укладеного між Київською міською радою та товариством з обмеженою відповідальністю «ГОСПОДАРНИК», реалізуючи право на припинення Договору шляхом розірвання в односторонньому порядку за ініціативою Орендодавця, в разі порушення строків завершення забудови земельної ділянки, а також з метою здійснення заходів щодо збереження Совських ставків, Київська міська рада

ВИРІШИЛА:

1. Розірвати Договір оренди земельної ділянки площею 191187 (сто дев'яносто одна тисяча сто вісімдесят сім) кв. м. на проспекті Червонозоряному, 113 у Голосіївському районі міста Києва (кадастровий номер 8000000000:79:108:0002), укладений між Київською міською радою та товариством з обмеженою відповідальністю «ГОСПОДАРНИК» від 14.03.2008 № 79-6-00605 на підставі рішення Київської міської ради від 12 липня 2007 року № 1102/1763 «Про передачу товариству з обмеженою відповідальністю «ГОСПОДАРНИК» земельних ділянок для облаштування рекреаційної зони».

2. Внести зміни до Програми комплексного розвитку зеленої зони міста Києва до 2010 року та концепції формування зелених насаджень в центральній частині міста, затверджених рішенням Київської міської ради від 19.07.2005 № 806/3381, включивши до переліку озелених територій загального користування міста Києва, земельну ділянку, зазначену у пункті 2 цього рішення.

3. Доручити виконавчому органу Київської міської ради (Київській міській державній адміністрації):

3.1. Протягом 30 днів з моменту прийняття цього рішення вчинити відповідні дії для зняття з реєстрації Договору оренди земельної ділянки площею 191187 кв. м. на проспекті Червонозоряному, 113 у Голосіївському районі міста Києва (кадастровий номер 8000000000:79:108:0002), укладений між Київською міською радою та товариством з обмеженою відповідальністю «ГОСПОДАРНИК» від 14.03.2008 № 79-6-00605.

3.2. Проінформувати товариство з обмеженою відповідальністю «ГОСПОДАРНИК» про прийняття цього рішення.

3.3. Протягом трьох місяців з моменту прийняття цього рішення розробити та подати на затвердження Київській міській раді проект землеустрою щодо встановлення водоохоронної зони та прибережної захисної смуги Совських ставків у Голосіївському районі міста Києва.

3.4. Протягом місяця з дня затвердження Київською міською радою проекту землеустрою щодо встановлення водоохоронної зони та прибережної захисної смуги Совських ставків у Голосіївському районі міста Києва, відповідно до пункту 3.3. цього рішення, довести до відома населення, усіх зацікавлених підприємств, установ, організацій інформацію щодо водоохоронного режиму, який діє на цій території.

3.5. Протягом місяця з дня затвердження Київською міською радою проекту землеустрою щодо встановлення водоохоронної зони та прибережної захисної смуги Совських ставків у Голосіївському районі міста Києва, відповідно до пункту 3.3. цього рішення, забезпечити внесення відомостей про встановлену водоохоронну зону та прибережну захисну смугу до міського земельного кадастру, публічного геопорталу Міської інформаційно-аналітичної системи забезпечення містобудівної діяльності (МІАС ЗМД) «Містобудівного кадастру Києва», а також внести відомості до Державного земельного кадастру України в установленому порядку.

3.6. Вирішити в установленому порядку питання фінансування заходів, передбачених пунктами 3.4., 3.5. цього рішення.

4. Київському комунальному об'єднанню зеленого будівництва та експлуатації зелених насаджень міста «Київзеленбуд» після прийняття цього рішення:

4.1. У місячний строк з дня прийняття цього рішення здійснити організаційно-правові заходи з оформлення права постійного користування земельною ділянкою, визначеною пунктом 1 цього рішення.

4.2. Вжити заходів щодо державної реєстрації права користування земельною ділянкою, визначеною пунктом 1 цього рішення.

4.3. Забезпечити здійснення заходів щодо благоустрою земельної ділянки, визначеної пунктом 1 цього рішення.


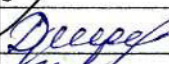








5. Контроль за виконанням цього рішення покласти на постійну комісію Київської міської ради з питань екологічної політики.

Київський міський голова

В.В. Кличко

ПІДПИСНИЙ ЛИСТ № 223


із підписами членів територіальної громади міста Кисва щодо ініціювання в порядку місцевої ініціативи питання здійснення заходів щодо збереження Совських ставків

№	Прізвище, ім'я, по батькові	Дата народження	Адреса реєстрації	Контактний номер телефону	Підпис	Дата підписання
1	Олександр Олександрович					07.05.2018
2	Олександр Сергійович					07.05.2018
3	Ірина Михайлівна					07.05.2018
4	Олександр Володимирович					07.05.2018
5	Сергійович					07.05.2018
6	Викторович					07.05.2018
7	Петрович					07.05.2018
8	Антон Євгенович					07.05.2018
9	Ірина Михайлівна					07.05.2018
10	Антон Євгенович					07.05.2018

Загальна кількість підписів: 10 (десять).

з них належно оформлено 10 (десять).

Член ініціативної групи


(підпис)

Недашківський С.П.

(прізвище та ініціали)

Член ініціативної групи


(підпис)

Сирота В.А.

(прізвище та ініціали)

Член ініціативної групи


(підпис)

Шепеленко О.С.

(прізвище та ініціали)

Член ініціативної групи


(підпис)

Вислоух А.В.

(прізвище та ініціали)

Член ініціативної групи


(підпис)

Сорока А.В.

(прізвище та ініціали)

Член ініціативної групи


(підпис)

Тимофієнко К.В.

(прізвище та ініціали)

Член ініціативної групи

Марченко В.С.

(прізвище та ініціали)

«08» травня 2018 р.

м. Київ

Рішення
Київської міської ради
«Про здійснення заходів щодо збереження Совських ставків»

Керуючись Законом України «Про місцеве самоврядування», статтями 6, 87, 88, 89 Водного кодексу України, статтею 9, 60 Земельного кодексу України, статтею 31 Закону України «Про оренду землі», постановою Кабінету Міністрів України від 8 травня 1996 року «Про затвердження Порядку визначення розмірів і меж водоохоронних зон та режиму ведення господарської діяльності в них», Регламентом Київської міської ради, пунктами 8.4., 11.4., 11.5. та 11.6. Договору оренди земельної ділянки від 14.03.2008 № 79-6-00605 укладеного між Київською міською радою та товариством з обмеженою відповідальністю «ГОСПОДАРНИК», реалізуючи право на припинення Договору шляхом розірвання в односторонньому порядку за ініціативою Орендодавця, в разі порушення строків завершення забудови земельної ділянки, а також з метою здійснення заходів щодо збереження Совських ставків, Київська міська рада

ВИРІШИЛА:

1. Розірвати Договір оренди земельної ділянки площею 191187 (сто дев'яносто одна тисяча сто вісімдесят сім) кв. м. на проспекті Червонозоряному, 113 у Голосіївському районі міста Києва (кадастровий номер 8000000000:79:108:0002), укладений між Київською міською радою та товариством з обмеженою відповідальністю «ГОСПОДАРНИК» від 14.03.2008 № 79-6-00605 на підставі рішення Київської міської ради від 12 липня 2007 року № 1102/1763 «Про передачу товариству з обмеженою відповідальністю «ГОСПОДАРНИК» земельних ділянок для облаштування рекреаційної зони».
2. Внести зміни до Програми комплексного розвитку зеленої зони міста Києва до 2010 року та концепції формування зелених насаджень в центральній частині міста, затверджених рішенням Київської міської ради від 19.07.2005 № 806/3381, включивши до переліку озелених територій загального користування міста Києва, земельну ділянку, зазначену у пункті 2 цього рішення.
3. Доручити виконавчому органу Київської міської ради (Київській міській державній адміністрації):
 - 3.1. Протягом 30 днів з моменту прийняття цього рішення вчинити відповідні дії для зняття з реєстрації Договору оренди земельної ділянки площею 191187 кв. м. на проспекті Червонозоряному, 113 у Голосіївському районі міста Києва (кадастровий номер 8000000000:79:108:0002), укладений між Київською міською радою та товариством з обмеженою відповідальністю «ГОСПОДАРНИК» від 14.03.2008 № 79-6-00605.
 - 3.2. Проінформувати товариство з обмеженою відповідальністю «ГОСПОДАРНИК» про прийняття цього рішення.
 - 3.3. Протягом трьох місяців з моменту прийняття цього рішення розробити та подати на затвердження Київській міській раді проект землеустрою щодо встановлення водоохоронної зони та прибережної захисної смуги Совських ставків у Голосіївському районі міста Києва.
 - 3.4. Протягом місяця з дня затвердження Київською міською радою проекту землеустрою щодо встановлення водоохоронної зони та прибережної захисної смуги Совських ставків у Голосіївському районі міста Києва, відповідно до пункту 3.3. цього рішення, довести до відома населення, усіх зацікавлених підприємств, установ, організацій інформацію щодо водоохоронного режиму, який діє на цій території.
 - 3.5. Протягом місяця з дня затвердження Київською міською радою проекту землеустрою щодо встановлення водоохоронної зони та прибережної захисної смуги Совських ставків у Голосіївському районі міста Києва, відповідно до пункту 3.3. цього рішення, забезпечити внесення відомостей про встановлену водоохоронну зону та прибережну захисну смугу до міського земельного кадастру, публічного геопорталу Міської інформаційно-аналітичної системи забезпечення містобудівної діяльності (МІАС ЗМД) «Містобудівного кадастру Києва», а також внести відомості до Державного земельного кадастру України в установленому порядку.
 - 3.6. Вирішити в установленому порядку питання фінансування заходів, передбачених пунктами 3.4., 3.5. цього рішення.
4. Київському комунальному об'єднанню зеленого будівництва та експлуатації зелених насаджень міста «Київзеленбуд» після прийняття цього рішення:
 - 4.1. У місячний строк з дня прийняття цього рішення здійснити організаційно-правові заходи з оформлення права постійного користування земельною ділянкою, визначеною пунктом 1 цього рішення.
 - 4.2. Вжити заходів щодо державної реєстрації права користування земельною ділянкою, визначеною пунктом 1 цього рішення.
 - 4.3. Забезпечити здійснення заходів щодо благоустрою земельної ділянки, визначеної пунктом 1 цього рішення.
 - 4.4. Контроль за виконанням цього рішення покласти на постійну комісію Київської міської ради з питань екологічної політики.

Київський міський голова

В.В. Кличко

ПІДПИСНИЙ ЛИСТ № 224

із підписами членів територіальної громади міста Кисва щодо ініціювання в порядку місцевої ініціативи питання здійснення заходів щодо збереження Совських ставків

№	Прізвище, ім'я, по батькові	Дата народження	Адреса реєстрації	Контактний номер телефону	Підпис	Дата підписання
1	Буца Михайлівна					08.05.2018
2	Борисівка					08.05.2018
3	Гуменюк Вас					08.05.2018
4	Дембур					08.05.2018

Загальна кількість підписів: 4 (чотири).

з них належно оформлено 4 (чотири).

- Член ініціативної групи  Недашківський С.П.
(прізвище та ініціали)
- Член ініціативної групи  Сирота В.А.
(прізвище та ініціали)
- Член ініціативної групи  Шепеленко О.Є.
(прізвище та ініціали)
- Член ініціативної групи  Вислоух А.В.
(прізвище та ініціали)
- Член ініціативної групи  Сорока А.В.
(прізвище та ініціали)
- Член ініціативної групи  Тимофійенко К.В.
(прізвище та ініціали)
- Член ініціативної групи  Марченко В.С.
(прізвище та ініціали)

« 08 » травня 2018 р.

м. Київ

Рішення
Київської міської ради
«Про здійснення заходів щодо збереження Совських ставків»

Керуючись Законом України «Про місцеве самоврядування», статтями 6, 87, 88, 89 Водного кодексу України, статтею 9, 60 Земельного кодексу України, статтею 31 Закону України «Про оренду землі», постановою Кабінету Міністрів України від 8 травня 1996 року «Про затвердження Порядку визначення розмірів і меж водоохоронних зон та режиму ведення господарської діяльності в них», Регламентом Київської міської ради, пунктами 8.4., 11.4., 11.5. та 11.6. Договору оренди земельної ділянки від 14.03.2008 № 79-6-00605 укладеного між Київською міською радою та товариством з обмеженою відповідальністю «ГОСПОДАРНИК», реалізуючи право на припинення Договору шляхом розірвання в односторонньому порядку за ініціативою Орендодавця, в разі порушення строків завершення забудови земельної ділянки, а також з метою здійснення заходів щодо збереження Совських ставків, Київська міська рада

ВИРІШИЛА:

1. Розірвати Договір оренди земельної ділянки площею 191187 (сто дев'яносто одна тисяча сто вісімдесят сім) кв. м. на проспекті Червонозоряному, 113 у Голосіївському районі міста Києва (кадастровий номер 8000000000:79:108:0002), укладений між Київською міською радою та товариством з обмеженою відповідальністю «ГОСПОДАРНИК» від 14.03.2008 № 79-6-00605 на підставі рішення Київської міської ради від 12 липня 2007 року № 1102/1763 «Про передачу товариству з обмеженою відповідальністю «ГОСПОДАРНИК» земельних ділянок для облаштування рекреаційної зони».

2. Внести зміни до Програми комплексного розвитку зеленої зони міста Києва до 2010 року та концепції формування зелених насаджень в центральній частині міста, затверджених рішенням Київської міської ради від 19.07.2005 № 806/3381, включивши до переліку озелених територій загального користування міста Києва, земельну ділянку, зазначену у пункті 2 цього рішення.

3. Доручити виконавчому органу Київської міської ради (Київській міській державній адміністрації):

3.1. Протягом 30 днів з моменту прийняття цього рішення вчинити відповідні дії для зняття з реєстрації Договору оренди земельної ділянки площею 191187 кв. м. на проспекті Червонозоряному, 113 у Голосіївському районі міста Києва (кадастровий номер 8000000000:79:108:0002), укладений між Київською міською радою та товариством з обмеженою відповідальністю «ГОСПОДАРНИК» від 14.03.2008 № 79-6-00605.

3.2. Проінформувати товариство з обмеженою відповідальністю «ГОСПОДАРНИК» про прийняття цього рішення.

3.3. Протягом трьох місяців з моменту прийняття цього рішення розробити та подати на затвердження Київській міській раді проєкт землеустрою щодо встановлення водоохоронної зони та прибережної захисної смуги Совських ставків у Голосіївському районі міста Києва.

3.4. Протягом місяця з дня затвердження Київською міською радою проєкту землеустрою щодо встановлення водоохоронної зони та прибережної захисної смуги Совських ставків у Голосіївському районі міста Києва, відповідно до пункту 3.3. цього рішення, довести до відома населення, усіх зацікавлених підприємств, установ, організацій інформацію щодо водоохоронного режиму, який діє на цій території.

3.5. Протягом місяця з дня затвердження Київською міською радою проєкту землеустрою щодо встановлення водоохоронної зони та прибережної захисної смуги Совських ставків у Голосіївському районі міста Києва, відповідно до пункту 3.3. цього рішення, забезпечити внесення відомостей про встановлену водоохоронну зону та прибережну захисну смугу до міського земельного кадастру, публічного геопорталу Міської інформаційно-аналітичної системи забезпечення містобудівної діяльності (МІАС ЗМД) «Містобудівного кадастру Києва», а також внести відомості до Державного земельного кадастру України в установленому порядку.

3.6. Вирішити в установленому порядку питання фінансування заходів, передбачених пунктами 3.4., 3.5. цього рішення.

4. Київському комунальному об'єднанню зеленого будівництва та експлуатації зелених насаджень міста «Київзеленбуд» після прийняття цього рішення:

4.1. У місячний строк з дня прийняття цього рішення здійснити організаційно-правові заходи з оформлення права постійного користування земельною ділянкою, визначеною пунктом 1 цього рішення.

4.2. Вжити заходів щодо державної реєстрації права користування земельною ділянкою, визначеною пунктом 1 цього рішення.

4.3. Забезпечити здійснення заходів щодо благоустрою земельної ділянки, визначеної пунктом 1 цього рішення.

5. Контроль за виконанням цього рішення покласти на постійну комісію Київської міської ради з питань екологічної політики.

Київський міський голова

В.В. Кличко