

ПІДПИСНИЙ ЛИСТ № 132

із підписами членів територіальної громади міста Кисва щодо ініціювання в порядку місцевої ініціативи питання здійснення заходів щодо збереження Совських ставків

№	Прізвище, ім'я, по батькові	Дата	Адреса реєстрації	Контактний номер телефону	Підпис	Дата підписання
1	Маколайович					28.04.2018
2	Володимирівна					04.05.2018
3	ен Антонович					04.05.2018
4	ня Максимівна					04.05.2018
5	н Анталайт					04.05.2018
6	се Дмитрів					04.05.2018
7	о Коробин					04.05.2018
8	Вікторівна					04.05.2018
9	міч Вікторівна					04.05.2018
10	Маколайович	20.04.1966				04.05.2018

Загальна кількість підписів: 10 (десять).

з них належно оформлено 10 (десять).

- Член ініціативної групи
- Член ініціативної групи
- Член ініціативної групи
- Член ініціативної групи
- Член ініціативної групи
- Член ініціативної групи
- Член ініціативної групи

(підпис)

(підпис)

(підпис)

(підпис)

(підпис)

(підпис)

- Недашківський Є.П.
(прізвище та ініціали)
- Сирота В.А.
(прізвище та ініціали)
- Шепеленко О.Є.
(прізвище та ініціали)
- Вислоух А.В.
(прізвище та ініціали)
- Сорока А.В.
(прізвище та ініціали)
- Тимофієнко К.В.
(прізвище та ініціали)
- Марченко В.С.
(прізвище та ініціали)

«08» травня 2018 р.

м. Київ

Рішення

Київської міської ради

«Про здійснення заходів щодо збереження Совських ставків»

Керуючись Законом України «Про місцеве самоврядування», статтями 6, 87, 88, 89 Водного кодексу України, статтею 9, 60 Земельного кодексу України, статтею 31 Закону України «Про оренду землі», постановою Кабінету Міністрів України від 8 травня 1996 року «Про затвердження Порядку визначення розмірів і меж водоохоронних зон та режиму ведення господарської діяльності в них», Регламентом Київської міської ради, пунктами 8.4., 11.4., 11.5. та 11.6. Договору оренди земельної ділянки від 14.03.2008 № 79-6-00605 укладеного між Київською міською радою та товариством з обмеженою відповідальністю «ГОСПОДАРНИК», реалізуючи право на припинення Договору шляхом розірвання в односторонньому порядку за ініціативою Орендодавця, в разі порушення строків завершення забудови земельної ділянки, а також з метою здійснення заходів щодо збереження Совських ставків, Київська міська рада

ВИРІШИЛА:

1. Розірвати Договір оренди земельної ділянки площею 191187 (сто дев'яносто одна тисяча сто вісімдесят сім) кв. м. на проспекті Червонозоряному, 113 у Голосіївському районі міста Києва (кадастровий номер 8000000000:79:108:0002), укладений між Київською міською радою та товариством з обмеженою відповідальністю «ГОСПОДАРНИК» від 14.03.2008 № 79-6-00605 на підставі рішення Київської міської ради від 12 липня 2007 року № 1102/1763 «Про передачу товариству з обмеженою відповідальністю «ГОСПОДАРНИК» земельних ділянок для облаштування рекреаційної зони».

2. Внести зміни до Програми комплексного розвитку зеленої зони міста Києва до 2010 року та концепції формування зелених насаджень в центральній частині міста, затверджених рішенням Київської міської ради від 19.07.2005 № 806/3381, включивши до переліку озелених територій загального користування міста Києва, земельну ділянку, зазначену у пункті 2 цього рішення.

3. Доручити виконавчому органу Київської міської ради (Київській міській державній адміністрації):

3.1. Протягом 30 днів з моменту прийняття цього рішення вчинити відповідні дії для зняття з реєстрації Договору оренди земельної ділянки площею 191187 кв. м. на проспекті Червонозоряному, 113 у Голосіївському районі міста Києва (кадастровий номер 8000000000:79:108:0002), укладений між Київською міською радою та товариством з обмеженою відповідальністю «ГОСПОДАРНИК» від 14.03.2008 № 79-6-00605.

3.2. Проінформувати товариство з обмеженою відповідальністю «ГОСПОДАРНИК» про прийняття цього рішення.

3.3. Протягом трьох місяців з моменту прийняття цього рішення розробити та подати на затвердження Київській міській раді проєкт землеустрою щодо встановлення водоохоронної зони та прибережної захисної смуги Совських ставків у Голосіївському районі міста Києва.

3.4. Протягом місяця з дня затвердження Київською міською радою проєкту землеустрою щодо встановлення водоохоронної зони та прибережної захисної смуги Совських ставків у Голосіївському районі міста Києва, відповідно до пункту 3.3. цього рішення, довести до відома населення, усіх зацікавлених підприємств, установ, організацій інформацію щодо водоохоронного режиму, який діє на цій території.

3.5. Протягом місяця з дня затвердження Київською міською радою проєкту землеустрою щодо встановлення водоохоронної зони та прибережної захисної смуги Совських ставків у Голосіївському районі міста Києва, відповідно до пункту 3.3. цього рішення, забезпечити внесення відомостей про встановлену водоохоронну зону та прибережну захисну смугу до міського земельного кадастру, публічного геопорталу Міської інформаційно-аналітичної системи забезпечення містобудівної діяльності (МІАС ЗМД) «Містобудівного кадастру Києва», а також внести відомості до Державного земельного кадастру України в установленому порядку.

3.6. Вирішити в установленому порядку питання фінансування заходів, передбачених пунктами 3.4., 3.5. цього рішення.

4. Київському комунальному об'єднанню зеленого будівництва та експлуатації зелених насаджень міста «Київзеленбуд» після прийняття цього рішення:

4.1. У місячний строк з дня прийняття цього рішення здійснити організаційно-правові заходи з оформлення права постійного користування земельною ділянкою, визначеною пунктом 1 цього рішення.

4.2. Вжити заходів щодо державної реєстрації права користування земельною ділянкою, визначеною пунктом 1 цього рішення.

4.3. Забезпечити здійснення заходів щодо благоустрою земельної ділянки, визначеної пунктом 1 цього рішення.

5. Контроль за виконанням цього рішення покласти на постійну комісію Київської міської ради з питань екологічної політики.

Київський міський голова

В.В. Кличко

ПІДПИСНИЙ ЛИСТ № 133

із підписами членів територіальної громади міста Києва щодо ініціювання в порядку місцевої ініціативи питання здійснення заходів щодо збереження Совських ставків

№	Прізвище, ім'я, по батькові	Дата народження	Адреса реєстрації	Контактний номер телефону	Підпис	Дата підписання
1	Оксана Олександрівна					04.05.2018
2	Олександр Олександрович					04.05.2018
3	Сергій Сергійович					04.05.2018
4	Тетяна Миколаївна					04.05.2018
5	Василь Васильович					04.05.2018
6	Ірина Іванівна					04.05.2018
7	Олександр Олександрович					04.05.2018
8	Олександр Олександрович					04.05.2018
9	Олександр Олександрович					04.05.2018
10	Олександр Олександрович					04.05.2018

Загальна кількість підписів: 10 (десять),

з них належно оформлено 10 (десять).

Член ініціативної групи

(підпис)

Недашківський Є.П.
(прізвище та ініціали)

Член ініціативної групи

(підпис)

Сирота В.А.
(прізвище та ініціали)

Член ініціативної групи

(підпис)

Шепеленко О.Є.
(прізвище та ініціали)

Член ініціативної групи

(підпис)

Вислоух А.В.
(прізвище та ініціали)

Член ініціативної групи

(підпис)

Сорока А.В.
(прізвище та ініціали)

Член ініціативної групи

(підпис)

Тимофієнко К.В.
(прізвище та ініціали)

Член ініціативної групи

(підпис)

Марченко В.С.
(прізвище та ініціали)

«08» травня 2018 р.

м. Київ

Рішення
Київської міської ради
«Про здійснення заходів щодо збереження Совських ставків»

Керуючись Законом України «Про місцеве самоврядування», статтями 6, 87, 88, 89 Водного кодексу України, статтею 9, 60 Земельного кодексу України, статтею 31 Закону України «Про оренду землі», постановою Кабінету Міністрів України від 8 травня 1996 року «Про затвердження Порядку визначення розмірів і меж водоохоронних зон та режиму ведення господарської діяльності в них», Регламентом Київської міської ради, пунктами 8.4., 11.4., 11.5. та 11.6. Договору оренди земельної ділянки від 14.03.2008 № 79-6-00605 укладеного між Київською міською радою та товариством з обмеженою відповідальністю «ГОСПОДАРНИК», реалізуючи право на припинення Договору шляхом розірвання в односторонньому порядку за ініціативою Орендодавця, в разі порушення строків завершення забудови земельної ділянки, а також з метою здійснення заходів щодо збереження Совських ставків, Київська міська рада

ВИРІШИЛА:

1. Розірвати Договір оренди земельної ділянки площею 191187 (сто дев'яносто одна тисяча сто вісімдесят сім) кв. м. на просп. Червонозоряному, 113 у Голосіївському районі міста Києва (кадастровий номер 8000000000:79:108:0002), укладений між Київською міською радою та товариством з обмеженою відповідальністю «ГОСПОДАРНИК» від 14.03.2008 № 79-6-00605 на підставі рішення Київської міської ради від 12 липня 2007 року № 1102/1763 «Про передачу товариству з обмеженою відповідальністю «ГОСПОДАРНИК» земельних ділянок для облаштування рекреаційної зони».
2. Внести зміни до Програми комплексного розвитку зеленої зони міста Києва до 2010 року та концепції формування зелених насаджень в центральній частині міста, затверджених рішенням Київської міської ради від 19.07.2005 № 806/3381, включивши до переліку озелених територій загального користування міста Києва, земельну ділянку, зазначену у пункті 2 цього рішення.
3. Доручити виконавчому органу Київської міської ради (Київській міській державній адміністрації):
 - 3.1. Протягом 30 днів з моменту прийняття цього рішення вчинити відповідні дії для зняття з реєстрації Договору оренди земельної ділянки площею 191187 кв. м. на просп. Червонозоряному, 113 у Голосіївському районі міста Києва (кадастровий номер 8000000000:79:108:0002), укладений між Київською міською радою та товариством з обмеженою відповідальністю «ГОСПОДАРНИК» від 14.03.2008 № 79-6-00605.
 - 3.2. Проінформувати товариство з обмеженою відповідальністю «ГОСПОДАРНИК» про прийняття цього рішення.
 - 3.3. Протягом трьох місяців з моменту прийняття цього рішення розробити та подати на затвердження Київській міській раді проект землеустрою щодо встановлення водоохоронної зони та прибережної захисної смуги Совських ставків у Голосіївському районі міста Києва.
 - 3.4. Протягом місяця з дня затвердження Київською міською радою проекту землеустрою щодо встановлення водоохоронної зони та прибережної захисної смуги Совських ставків у Голосіївському районі міста Києва, відповідно до пункту 3.3. цього рішення, довести до відома населення, усіх зацікавлених підприємств, установ, організацій інформацію щодо водоохоронного режиму, який діє на цій території.
 - 3.5. Протягом місяця з дня затвердження Київською міською радою проекту землеустрою щодо встановлення водоохоронної зони та прибережної захисної смуги Совських ставків у Голосіївському районі міста Києва, відповідно до пункту 3.3. цього рішення, забезпечити внесення відомостей про встановлену водоохоронну зону та прибережну захисну смугу до міського земельного кадастру, публічного геопорталу Міської інформаційно-аналітичної системи забезпечення містобудівної діяльності (МІАС ЗМД) «Містобудівного кадастру Києва», а також внести відомості до Державного земельного кадастру України в установленому порядку.
 - 3.6. Вирішити в установленому порядку питання фінансування заходів, передбачених пунктами 3.4., 3.5. цього рішення.
4. Київському комунальному об'єднанню зеленого будівництва та експлуатації зелених насаджень міста «Київзеленбуд» після прийняття цього рішення:
 - 4.1. У місячний строк з дня прийняття цього рішення здійснити організаційно-правові заходи з оформлення права постійного користування земельною ділянкою, визначеною пунктом 1 цього рішення.
 - 4.2. Вжити заходів щодо державної реєстрації права користування земельною ділянкою, визначеною пунктом 1 цього рішення.
 - 4.3. Забезпечити здійснення заходів щодо благоустрою земельної ділянки, визначеної пунктом 1 цього рішення.
 - 4.4. Контроль за виконанням цього рішення покласти на постійну комісію Київської міської ради з питань екологічної політики.

Київський міський голова

В.В. Кличко

ПІДПИСНИЙ ЛИСТ № 134

із підписами членів територіальної громади міста Києва щодо ініціювання в порядку місцевої ініціативи питання здійснення заходів щодо збереження Совських ставків

№	Прізвище, ім'я, по батькові	Дата народження	Адреса реєстрації	Контактний номер телефону	Підпис	Дата підписання
1	Сорочинський Ігор				2610 [підпис]	04.05.2018
2	Чула Валентина				[підпис]	04.05.2018
3	Людмила Степанівна				[підпис]	04.05.2018
4	Валерія				[підпис]	04.05.2018
5	Летасова Зоя				[підпис]	04.05.2018
6	Томас Віктор				[підпис]	04.05.2018
7	Борисович				[підпис]	04.05.2018
8	Талія Олександрівна				[підпис]	04.05.2018

Загальна кількість підписів: 8 (вісім)

з них належно оформлено 8 (вісім)

Член ініціативної групи

[підпис]
(підпис)

Недашківський Є.П.
(прізвище та ініціали)

Член ініціативної групи

[підпис]
(підпис)

Сирота В.А.
(прізвище та ініціали)

Член ініціативної групи

[підпис]
(підпис)

Шепеленко О.С.
(прізвище та ініціали)

Член ініціативної групи

[підпис]
(підпис)

Вислоух А.В.
(прізвище та ініціали)

Член ініціативної групи

[підпис]
(підпис)

Сорока А.В.
(прізвище та ініціали)

Член ініціативної групи

[підпис]
(підпис)

Тимофієнко К.В.
(прізвище та ініціали)

Член ініціативної групи

[підпис]
(підпис)

Марченко В.С.
(прізвище та ініціали)

«08» травня 2018 р.

м. Київ

Рішення
Київської міської ради
«Про здійснення заходів щодо збереження Совських ставків»

Керуючись Законом України «Про місцеве самоврядування», статтями 6, 87, 88, 89 Водного кодексу України, статтею 9, 60 Земельного кодексу України, статтею 31 Закону України «Про оренду землі», постановою Кабінету Міністрів України від 8 травня 1996 року «Про затвердження Порядку визначення розмірів і меж водоохоронних зон та режиму ведення господарської діяльності в них», Регламентом Київської міської ради, пунктами 8.4., 11.4., 11.5. та 11.6. Договору оренди земельної ділянки від 14.03.2008 № 79-6-00605 укладеного між Київською міською радою та товариством з обмеженою відповідальністю «ГОСПОДАРНИК», реалізуючи право на припинення Договору шляхом розірвання в односторонньому порядку за ініціативою Орендодавця, в разі порушення строків завершення забудови земельної ділянки, а також з метою здійснення заходів щодо збереження Совських ставків, Київська міська рада

ВИРІШИЛА:

1. Розірвати Договір оренди земельної ділянки площею 191187 (сто дев'яносто одна тисяча сто вісімдесят сім) кв. м. на просп. Червонозоряному, 113 у Голосіївському районі міста Києва (кадастровий номер 8000000000:79:108:0002), укладений між Київською міською радою та товариством з обмеженою відповідальністю «ГОСПОДАРНИК» від 14.03.2008 № 79-6-00605 на підставі рішення Київської міської ради від 12 липня 2007 року № 1102/1763 «Про передачу товариству з обмеженою відповідальністю «ГОСПОДАРНИК» земельних ділянок для облаштування рекреаційної зони».

2. Внести зміни до Програми комплексного розвитку зеленої зони міста Києва до 2010 року та концепції формування зелених насаджень в центральній частині міста, затверджених рішенням Київської міської ради від 19.07.2005 № 806/3381, включивши до переліку озелених територій загального користування міста Києва, земельну ділянку, зазначену у пункті 2 цього рішення.

3. Доручити виконавчому органу Київської міської ради (Київській міській державній адміністрації):

3.1. Протягом 30 днів з моменту прийняття цього рішення вчинити відповідні дії для зняття з реєстрації Договору оренди земельної ділянки площею 191187 кв. м. на просп. Червонозоряному, 113 у Голосіївському районі міста Києва (кадастровий номер 8000000000:79:108:0002), укладений між Київською міською радою та товариством з обмеженою відповідальністю «ГОСПОДАРНИК» від 14.03.2008 № 79-6-00605.

3.2. Проінформувати товариство з обмеженою відповідальністю «ГОСПОДАРНИК» про прийняття цього рішення.

3.3. Протягом трьох місяців з моменту прийняття цього рішення розробити та подати на затвердження Київській міській раді проект землеустрою щодо встановлення водоохоронної зони та прибережної захисної смуги Совських ставків у Голосіївському районі міста Києва.

3.4. Протягом місяця з дня затвердження Київською міською радою проекту землеустрою щодо встановлення водоохоронної зони та прибережної захисної смуги Совських ставків у Голосіївському районі міста Києва, відповідно до пункту 3.3. цього рішення, довести до відома населення, усіх зацікавлених підприємств, установ, організацій інформацію щодо водоохоронного режиму, який діє на цій території.

3.5. Протягом місяця з дня затвердження Київською міською радою проекту землеустрою щодо встановлення водоохоронної зони та прибережної захисної смуги Совських ставків у Голосіївському районі міста Києва, відповідно до пункту 3.3. цього рішення, забезпечити внесення відомостей про встановлену водоохоронну зону та прибережну захисну смугу до міського земельного кадастру, публічного геопорталу Міської інформаційно-аналітичної системи забезпечення містобудівної діяльності (МІАС ЗМД) «Містобудівного кадастру Києва», а також внести відомості до Державного земельного кадастру України в установленому порядку.

3.6. Virішити в установленому порядку питання фінансування заходів, передбачених пунктами 3.4., 3.5. цього рішення.

4. Київському комунальному об'єднанню зеленого будівництва та експлуатації зелених насаджень міста «Київзеленбуд» після прийняття цього рішення:

4.1. У місячний строк з дня прийняття цього рішення здійснити організаційно-правові заходи з оформлення права постійного користування земельною ділянкою, визначеною пунктом 1 цього рішення.

4.2. Вжити заходів щодо державної реєстрації права користування земельною ділянкою, визначеною пунктом 1 цього рішення.

4.3. Забезпечити здійснення заходів щодо благоустрою земельної ділянки, визначеної пунктом 1 цього рішення.

5. Контроль за виконанням цього рішення покласти на постійну комісію Київської міської ради з питань екологічної політики.

ПІДПИСНИЙ ЛИСТ № 135

із підписами членів територіальної громади міста Києва щодо ініціювання в порядку місцевої ініціативи питання здійснення заходів щодо збереження Совських ставків

№	Прізвище, ім'я, по батькові	Дата народження	Адреса реєстрації	Контактний номер телефону	Підпис	Дата підписання
1	Сиванюк Іванівна					04.05.2018
2	Надежда Вл.				Стельма	04.05.2018
3	Леонидов					04.05.2018
4	Ульяна Іванівна					04.05.2018
5	Ганна Ігорівна					04.05.2018
6	Александр					04.05.2018

Загальна кількість підписів: 6 (шість),

з них належно оформлено 6 (шість).

Член ініціативної групи

(підпис)

Недашківський С.П.
(прізвище та ініціали)

Член ініціативної групи

(підпис)

Сирота В.А.
(прізвище та ініціали)

Член ініціативної групи

(підпис)

Шепеленко О.Є.
(прізвище та ініціали)

Член ініціативної групи

(підпис)

Вислоух А.В.
(прізвище та ініціали)

Член ініціативної групи

(підпис)

Сорока А.В.
(прізвище та ініціали)

Член ініціативної групи

(підпис)

Тимофієнко К.В.
(прізвище та ініціали)

Член ініціативної групи

(підпис)

Марченко В.С.
(прізвище та ініціали)

«08» травня 2018 р.

м. Київ

Рішення
Київської міської ради
«Про здійснення заходів щодо збереження Совських ставків»

Керуючись Законом України «Про місцеве самоврядування», статтями 6, 87, 88, 89 Водного кодексу України, статтею 9, 60 Земельного кодексу України, статтею 31 Закону України «Про оренду землі», постановою Кабінету Міністрів України від 8 травня 1996 року «Про затвердження Порядку визначення розмірів і меж водоохоронних зон та режиму ведення господарської діяльності в них», Регламентом Київської міської ради, пунктами 8.4., 11.4., 11.5. та 11.6. Договору оренди земельної ділянки від 14.03.2008 № 79-6-00605 укладеного між Київською міською радою та товариством з обмеженою відповідальністю «ГОСПОДАРНИК», реалізуючи право на припинення Договору шляхом розірвання в односторонньому порядку за ініціативою Орендодавця, в разі порушення строків завершення забудови земельної ділянки, а також з метою здійснення заходів щодо збереження Совських ставків, Київська міська рада

ВИРІШИЛА:

1. Розірвати Договір оренди земельної ділянки площею 191187 (сто дев'яносто одна тисяча сто вісімдесят сім) кв. м. на просп. Червонозоряному, 113 у Голосіївському районі міста Києва (кадастровий номер 8000000000:79:108:0002), укладений між Київською міською радою та товариством з обмеженою відповідальністю «ГОСПОДАРНИК» від 14.03.2008 № 79-6-00605 на підставі рішення Київської міської ради від 12 липня 2007 року № 1102/1763 «Про передачу товариству з обмеженою відповідальністю «ГОСПОДАРНИК» земельних ділянок для облаштування рекреаційної зони».

2. Внести зміни до Програми комплексного розвитку зеленої зони міста Києва до 2010 року та концепції формування зелених насаджень в центральній частині міста, затверджених рішенням Київської міської ради від 19.07.2005 № 806/3381, включивши до переліку озелених територій загального користування міста Києва, земельну ділянку, зазначену у пункті 2 цього рішення.

3. Доручити виконавчому органу Київської міської ради (Київській міській державній адміністрації):

3.1. Протягом 30 днів з моменту прийняття цього рішення вчинити відповідні дії для зняття з реєстрації Договору оренди земельної ділянки площею 191187 кв. м. на просп. Червонозоряному, 113 у Голосіївському районі міста Києва (кадастровий номер 8000000000:79:108:0002), укладений між Київською міською радою та товариством з обмеженою відповідальністю «ГОСПОДАРНИК» від 14.03.2008 № 79-6-00605.

3.2. Проінформувати товариство з обмеженою відповідальністю «ГОСПОДАРНИК» про прийняття цього рішення.

3.3. Протягом трьох місяців з моменту прийняття цього рішення розробити та подати на затвердження Київській міській раді проект землеустрою щодо встановлення водоохоронної зони та прибережної захисної смуги Совських ставків у Голосіївському районі міста Києва.

3.4. Протягом місяця з дня затвердження Київською міською радою проекту землеустрою щодо встановлення водоохоронної зони та прибережної захисної смуги Совських ставків у Голосіївському районі міста Києва, відповідно до пункту 3.3. цього рішення, довести до відома населення, усіх зацікавлених підприємств, установ, організацій інформацію щодо водоохоронного режиму, який діє на цій території.

3.5. Протягом місяця з дня затвердження Київською міською радою проекту землеустрою щодо встановлення водоохоронної зони та прибережної захисної смуги Совських ставків у Голосіївському районі міста Києва, відповідно до пункту 3.3. цього рішення, забезпечити внесення відомостей про встановлену водоохоронну зону та прибережну захисну смугу до міського земельного кадастру, публічного геопорталу Міської інформаційно-аналітичної системи забезпечення містобудівної діяльності (МІАС ЗМД) «Містобудівного кадастру Києва», а також внести відомості до Державного земельного кадастру України в установленому порядку.

3.6. Вирішити в установленому порядку питання фінансування заходів, передбачених пунктами 3.4., 3.5. цього рішення.

4. Київському комунальному об'єднанню зеленого будівництва та експлуатації зелених насаджень міста «Київзеленбуд» після прийняття цього рішення:

4.1. У місячний строк з дня прийняття цього рішення здійснити організаційно-правові заходи з оформлення права постійного користування земельною ділянкою, визначеною пунктом 1 цього рішення.

4.2. Вжити заходів щодо державної реєстрації права користування земельною ділянкою, визначеною пунктом 1 цього рішення.

4.3. Забезпечити здійснення заходів щодо благоустрою земельної ділянки, визначеної пунктом 1 цього рішення.

5. Контроль за виконанням цього рішення покласти на постійну комісію Київської міської ради з питань екологічної політики.

ПІДПИСНИЙ ЛИСТ № 136

із підписами членів територіальної громади міста Києва щодо ініціювання в порядку місцевої ініціативи питання здійснення заходів щодо збереження Совських ставків

№	Прізвище, ім'я, по батькові	Дата народження	Адреса реєстрації	Контактний номер телефону	Підпис	Дата підписання
1	Тетяна					01.05.2018
2	Тетяна					01.05.2018
3	Тетяна Тері					01.05.2018
4	Тетяна Шван					01.05.2018
5	Володимир					01.05.2018
6	Леонід					01.05.2018

Загальна кількість підписів: 6 (шість).

з них належно оформлено 6 (шість).

Член ініціативної групи

(підпис)

Недашківський Є.П.
(прізвище та ініціали)

Член ініціативної групи

(підпис)

Сирота В.А.
(прізвище та ініціали)

Член ініціативної групи

(підпис)

Шепеленко О.Є.
(прізвище та ініціали)

Член ініціативної групи

(підпис)

Вислоух А.В.
(прізвище та ініціали)

Член ініціативної групи

(підпис)

Сорока А.В.
(прізвище та ініціали)

Член ініціативної групи

(підпис)

Тимофієнко К.В.
(прізвище та ініціали)

Член ініціативної групи

(підпис)

Марченко В.С.
(прізвище та ініціали)

«08» травня 2018 р.

м. Київ

Рішення
Київської міської ради
«Про здійснення заходів щодо збереження Совських ставків»

Керуючись Законом України «Про місцеве самоврядування», статтями 6, 87, 88, 89 Водного кодексу України, статтею 9, 60 Земельного кодексу України, статтею 31 Закону України «Про оренду землі», постановою Кабінету Міністрів України від 8 травня 1996 року «Про затвердження Порядку визначення розмірів і меж водоохоронних зон та режиму ведення господарської діяльності в них», Регламентом Київської міської ради, пунктами 8.4., 11.4., 11.5. та 11.6. Договору оренди земельної ділянки від 14.03.2008 № 79-6-00605 укладеного між Київською міською радою та товариством з обмеженою відповідальністю «ГОСПОДАРНИК», реалізуючи право на припинення Договору шляхом розірвання в односторонньому порядку за ініціативою Орендодавця, в разі порушення строків завершення забудови земельної ділянки, а також з метою здійснення заходів щодо збереження Совських ставків, Київська міська рада

ВИРШИЛА:

1. Розірвати Договір оренди земельної ділянки площею 191187 (сто дев'яносто одна тисяча сто вісімдесят сім) кв. м. на просп. Червонозоряному, 113 у Голосіївському районі міста Києва (кадастровий номер 8000000000:79:108:0002), укладений між Київською міською радою та товариством з обмеженою відповідальністю «ГОСПОДАРНИК» від 14.03.2008 № 79-6-00605 на підставі рішення Київської міської ради від 12 липня 2007 року № 1102/1763 «Про передачу товариству з обмеженою відповідальністю «ГОСПОДАРНИК» земельних ділянок для облаштування рекреаційної зони».

2. Внести зміни до Програми комплексного розвитку зеленої зони міста Києва до 2010 року та концепції формування зелених насаджень в центральній частині міста, затверджених рішенням Київської міської ради від 19.07.2005 № 806/3381, включивши до переліку озелених територій загального користування міста Києва, земельну ділянку, зазначену у пункті 2 цього рішення.

3. Доручити виконавчому органу Київської міської ради (Київській міській державній адміністрації):

3.1. Протягом 30 днів з моменту прийняття цього рішення вчинити відповідні дії для зняття з реєстрації Договору оренди земельної ділянки площею 191187 кв. м. на просп. Червонозоряному, 113 у Голосіївському районі міста Києва (кадастровий номер 8000000000:79:108:0002), укладений між Київською міською радою та товариством з обмеженою відповідальністю «ГОСПОДАРНИК» від 14.03.2008 № 79-6-00605.

3.2. Проінформувати товариство з обмеженою відповідальністю «ГОСПОДАРНИК» про прийняття цього рішення.

3.3. Протягом трьох місяців з моменту прийняття цього рішення розробити та подати на затвердження Київській міській раді проект землеустрою щодо встановлення водоохоронної зони та прибережної захисної смуги Совських ставків у Голосіївському районі міста Києва.

3.4. Протягом місяця з дня затвердження Київською міською радою проекту землеустрою щодо встановлення водоохоронної зони та прибережної захисної смуги Совських ставків у Голосіївському районі міста Києва, відповідно до пункту 3.3. цього рішення, довести до відома населення, усіх зацікавлених підприємств, установ, організацій інформацію щодо водоохоронного режиму, який діє на цій території.

3.5. Протягом місяця з дня затвердження Київською міською радою проекту землеустрою щодо встановлення водоохоронної зони та прибережної захисної смуги Совських ставків у Голосіївському районі міста Києва, відповідно до пункту 3.3. цього рішення, забезпечити внесення відомостей про встановлену водоохоронну зону та прибережну захисну смугу до міського земельного кадастру, публічного геопорталу Міської інформаційно-аналітичної системи забезпечення містобудівної діяльності (МІАС ЗМД) «Містобудівного кадастру Києва», а також внести відомості до Державного земельного кадастру України в установленому порядку.

3.6. Вирішити в установленому порядку питання фінансування заходів, передбачених пунктами 3.4., 3.5. цього рішення.

4. Київському комунальному об'єднанню зеленого будівництва та експлуатації зелених насаджень міста «Київзеленбуд» після прийняття цього рішення:

4.1. У місячний строк з дня прийняття цього рішення здійснити організаційно-правові заходи з оформлення права постійного користування земельною ділянкою, визначеною пунктом 1 цього рішення.

4.2. Вжити заходів щодо державної реєстрації права користування земельною ділянкою, визначеною пунктом 1 цього рішення.

4.3. Забезпечити здійснення заходів щодо благоустрою земельної ділянки, визначеної пунктом 1 цього рішення.

5. Контроль за виконанням цього рішення покласти на постійну комісію Київської міської ради з питань екологічної політики.

Київський міський голова

В.В. Кличко

ПІДПИСНИЙ ЛИСТ № 137

із підписами членів територіальної громади міста Києва щодо ініціювання в порядку місцевої ініціативи питання здійснення заходів щодо збереження Совських ставків

№	Прізвище, ім'я, по батькові	Дата народження	Адреса реєстрації	Контактний номер телефону	Підпис	Дата підписання
1	Мисюра Олександр					01.05.2018
2	Федоса Іван					01.05.2018
3	Аксентієв Олександр					01.05.2018
4	Сергеев Іван					01.05.2018
5	Георгиевич Микола					01.05.2018
6	Іван Александрович					01.05.2018
7	Іван Іванович					01.05.2018
8	Іван Сергійович					01.05.2018

Загальна кількість підписів: 8 (вісім),

з них належно оформлено 8 (вісім).

Член ініціативної групи

(підпис)

Недашківський Є.П.
(прізвище та ініціали)

Член ініціативної групи

(підпис)

Сирота В.А.
(прізвище та ініціали)

Член ініціативної групи

(підпис)

Шепеленко О.Є.
(прізвище та ініціали)

Член ініціативної групи

(підпис)

Вислоух А.В.
(прізвище та ініціали)

Член ініціативної групи

(підпис)

Сорока А.В.
(прізвище та ініціали)

Член ініціативної групи

(підпис)

Тимофійенко К.В.
(прізвище та ініціали)

Член ініціативної групи

(підпис)

Марченко В.С.
(прізвище та ініціали)

«08» травня 2018 р.

м. Київ

Рішення
Київської міської ради
«Про здійснення заходів щодо збереження Совських ставків»

Керуючись Законом України «Про місцеве самоврядування», статтями 6, 87, 88, 89 Водного кодексу України, статтею 9, 60 Земельного кодексу України, статтею 31 Закону України «Про оренду землі», постановою Кабінету Міністрів України від 8 травня 1996 року «Про затвердження Порядку визначення розмірів і меж водоохоронних зон та режиму ведення господарської діяльності в них», Регламентом Київської міської ради, пунктами 8.4., 11.4., 11.5. та 11.6. Договору оренди земельної ділянки від 14.03.2008 № 79-6-00605 укладеного між Київською міською радою та товариством з обмеженою відповідальністю «ГОСПОДАРНИК», реалізуючи право на припинення Договору шляхом розірвання в односторонньому порядку за ініціативою Орендодавця, в разі порушення строків завершення забудови земельної ділянки, а також з метою здійснення заходів щодо збереження Совських ставків, Київська міська рада

ВИРІШИЛА:

1. Розірвати Договір оренди земельної ділянки площею 191187 (сто дев'яносто одна тисяча сто вісімдесят сім) кв. м. на просп. Червонозоряному, 113 у Голосіївському районі міста Києва (кадастровий номер 8000000000:79:108:0002), укладений між Київською міською радою та товариством з обмеженою відповідальністю «ГОСПОДАРНИК» від 14.03.2008 № 79-6-00605 на підставі рішення Київської міської ради від 12 липня 2007 року № 1102/1763 «Про передачу товариству з обмеженою відповідальністю «ГОСПОДАРНИК» земельних ділянок для облаштування рекреаційної зони».

2. Внести зміни до Програми комплексного розвитку зеленої зони міста Києва до 2010 року та концепції формування зелених насаджень в центральній частині міста, затверджених рішенням Київської міської ради від 19.07.2005 № 806/3381, включивши до переліку озелених територій загального користування міста Києва, земельну ділянку, зазначену у пункті 2 цього рішення.

3. Доручити виконавчому органу Київської міської ради (Київській міській державній адміністрації):

3.1. Протягом 30 днів з моменту прийняття цього рішення вчинити відповідні дії для зняття з реєстрації Договору оренди земельної ділянки площею 191187 кв. м. на просп. Червонозоряному, 113 у Голосіївському районі міста Києва (кадастровий номер 8000000000:79:108:0002), укладений між Київською міською радою та товариством з обмеженою відповідальністю «ГОСПОДАРНИК» від 14.03.2008 № 79-6-00605.

3.2. Проінформувати товариство з обмеженою відповідальністю «ГОСПОДАРНИК» про прийняття цього рішення.

3.3. Протягом трьох місяців з моменту прийняття цього рішення розробити та подати на затвердження Київській міській раді проект землеустрою щодо встановлення водоохоронної зони та прибережної захисної смуги Совських ставків у Голосіївському районі міста Києва.

3.4. Протягом місяця з дня затвердження Київською міською радою проекту землеустрою щодо встановлення водоохоронної зони та прибережної захисної смуги Совських ставків у Голосіївському районі міста Києва, відповідно до пункту 3.3. цього рішення, довести до відома населення, усіх зацікавлених підприємств, установ, організацій інформацію щодо водоохоронного режиму, який діє на цій території.

3.5. Протягом місяця з дня затвердження Київською міською радою проекту землеустрою щодо встановлення водоохоронної зони та прибережної захисної смуги Совських ставків у Голосіївському районі міста Києва, відповідно до пункту 3.3. цього рішення, забезпечити внесення відомостей про встановлену водоохоронну зону та прибережну захисну смугу до міського земельного кадастру, публічного геопорталу Міської інформаційно-аналітичної системи забезпечення містобудівної діяльності (МІАС ЗМД) «Містобудівного кадастру Києва», а також внести відомості до Державного земельного кадастру України в установленому порядку.

3.6. Вирішити в установленому порядку питання фінансування заходів, передбачених пунктами 3.4., 3.5. цього рішення.

4. Київському комунальному об'єднанню зеленого будівництва та експлуатації зелених насаджень міста «Київзеленбуд» після прийняття цього рішення:

4.1. У місячний строк з дня прийняття цього рішення здійснити організаційно-правові заходи з оформлення права постійного користування земельною ділянкою, визначеною пунктом 1 цього рішення.

4.2. Вжити заходів щодо державної реєстрації права користування земельною ділянкою, визначеною пунктом 1 цього рішення.

4.3. Забезпечити здійснення заходів щодо благоустрою земельної ділянки, визначеної пунктом 1 цього рішення.

5. Контроль за виконанням цього рішення покласти на постійну комісію Київської міської ради з питань екологічної політики.

ПІДПИСНИЙ ЛИСТ № 138

із підписами членів територіальної громади міста Києва щодо ініціювання в порядку місцевої ініціативи питання здійснення заходів щодо збереження Совських ставків

№	Прізвище, ім'я, по батькові	Дата народження	Адреса реєстрації	Контактний номер телефону	Підпис	Дата підписання
1	Іван Євгенівич					01.05.2018
	Сергій Сергійович				—	—
2	Ольга Іванівна					01.05.2018
3	Вікторія Сергіївна					01.05.2018
4	Сергей Анатольевич					01.05.2018
5	Анатольевич					01.05.2018
6	Анатолий					01.05.2018
7	Іван Іванович					01.05.2018

Загальна кількість підписів: 7 (сім),

з них належно оформлено 7 (сім).

Член ініціативної групи

(підпис)

Недашківський С.П.
(прізвище та ініціали)

Член ініціативної групи

(підпис)

Сирота В.А.
(прізвище та ініціали)

Член ініціативної групи

(підпис)

Шепеленко О.С.
(прізвище та ініціали)

Член ініціативної групи

(підпис)

Вислоух А.В.
(прізвище та ініціали)

Член ініціативної групи

(підпис)

Сорока А.В.
(прізвище та ініціали)

Член ініціативної групи

(підпис)

Тимофієнко К.В.
(прізвище та ініціали)

Член ініціативної групи

(підпис)

Марченко В.С.
(прізвище та ініціали)

«08» травня 2018 р.

м. Київ

Рішення
Київської міської ради
«Про здійснення заходів щодо збереження Совських ставків»

Керуючись Законом України «Про місцеве самоврядування», статтями 6, 87, 88, 89 Водного кодексу України, статтею 9, 60 Земельного кодексу України, статтею 31 Закону України «Про оренду землі», постановою Кабінету Міністрів України від 8 травня 1996 року «Про затвердження Порядку визначення розмірів і меж водоохоронних зон та режиму ведення господарської діяльності в них», Регламентом Київської міської ради, пунктами 8.4., 11.4., 11.5. та 11.6. Договору оренди земельної ділянки від 14.03.2008 № 79-6-00605 укладеного між Київською міською радою та товариством з обмеженою відповідальністю «ГОСПОДАРНИК», реалізуючи право на припинення Договору шляхом розірвання в односторонньому порядку за ініціативою Орендодавця, в разі порушення строків завершення забудови земельної ділянки, а також з метою здійснення заходів щодо збереження Совських ставків, Київська міська рада

ВИРШИЛА:

1. Розірвати Договір оренди земельної ділянки площею 191187 (сто дев'яносто одна тисяча сто вісімдесят сім) кв. м. на просп. Червонозоряному, 113 у Голосіївському районі міста Києва (кадастровий номер 8000000000:79:108:0002), укладений між Київською міською радою та товариством з обмеженою відповідальністю «ГОСПОДАРНИК» від 14.03.2008 № 79-6-00605 на підставі рішення Київської міської ради від 12 липня 2007 року № 1102/1763 «Про передачу товариству з обмеженою відповідальністю «ГОСПОДАРНИК» земельних ділянок для облаштування рекреаційної зони».

2. Внести зміни до Програми комплексного розвитку зеленої зони міста Києва до 2010 року та концепції формування зелених насаджень в центральній частині міста, затверджених рішенням Київської міської ради від 19.07.2005 № 806/3381, включивши до переліку озелених територій загального користування міста Києва, земельну ділянку, зазначену у пункті 2 цього рішення.

3. Доручити виконавчому органу Київської міської ради (Київській міській державній адміністрації):

3.1. Протягом 30 днів з моменту прийняття цього рішення вчинити відповідні дії для зняття з реєстрації Договору оренди земельної ділянки площею 191187 кв. м. на просп. Червонозоряному, 113 у Голосіївському районі міста Києва (кадастровий номер 8000000000:79:108:0002), укладений між Київською міською радою та товариством з обмеженою відповідальністю «ГОСПОДАРНИК» від 14.03.2008 № 79-6-00605.

3.2. Проінформувати товариство з обмеженою відповідальністю «ГОСПОДАРНИК» про прийняття цього рішення.

3.3. Протягом трьох місяців з моменту прийняття цього рішення розробити та подати на затвердження Київській міській раді проект землеустрою щодо встановлення водоохоронної зони та прибережної захисної смуги Совських ставків у Голосіївському районі міста Києва.

3.4. Протягом місяця з дня затвердження Київською міською радою проекту землеустрою щодо встановлення водоохоронної зони та прибережної захисної смуги Совських ставків у Голосіївському районі міста Києва, відповідно до пункту 3.3. цього рішення, довести до відома населення, усіх зацікавлених підприємств, установ, організацій інформацію щодо водоохоронного режиму, який діє на цій території.

3.5. Протягом місяця з дня затвердження Київською міською радою проекту землеустрою щодо встановлення водоохоронної зони та прибережної захисної смуги Совських ставків у Голосіївському районі міста Києва, відповідно до пункту 3.3. цього рішення, забезпечити внесення відомостей про встановлену водоохоронну зону та прибережну захисну смугу до міського земельного кадастру, публічного геопорталу Міської інформаційно-аналітичної системи забезпечення містобудівної діяльності (МІАС ЗМД) «Містобудівного кадастру Києва», а також внести відомості до Державного земельного кадастру України в установленому порядку.

3.6. Вирішити в установленому порядку питання фінансування заходів, передбачених пунктами 3.4., 3.5. цього рішення.

4. Київському комунальному об'єднанню зеленого будівництва та експлуатації зелених насаджень міста «Київзеленбуд» після прийняття цього рішення:

4.1. У місячний строк з дня прийняття цього рішення здійснити організаційно-правові заходи з оформлення права постійного користування земельною ділянкою, визначеною пунктом 1 цього рішення.





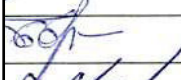

4.2. Вжити заходів щодо державної реєстрації права користування земельною ділянкою, визначеною пунктом 1 цього рішення.

4.3. Забезпечити здійснення заходів щодо благоустрою земельної ділянки, визначеної пунктом 1 цього рішення.

5. Контроль за виконанням цього рішення покласти на постійну комісію Київської міської ради з питань екологічної політики.

ПІДПИСНИЙ ЛИСТ № 139

із підписами членів територіальної громади міста Києва щодо ініціювання в порядку місцевої ініціативи питання здійснення заходів щодо збереження Совських ставків

№	Прізвище, ім'я, по батькові	Дата	Адреса реєстрації	Контактний номер телефону	Підпис	Дата підписання
1	Михаєл					04.05.2018
—	Мирович					
2	Несенко					04.05.2018
—						
3	Томаш					04.05.2018
—	Ш					
4						04.05.2018
—	Модирин					
5	Сав А. Розд.					04.05.2018
6	Микитів					04.05.2018

Загальна кількість підписів: 6 (шість),

з них належно оформлено 6 (шість).

- Член ініціативної групи  (підпис)
- Член ініціативної групи  (підпис)
- Член ініціативної групи  (підпис)
- Член ініціативної групи  (підпис)
- Член ініціативної групи  (підпис)
- Член ініціативної групи  (підпис)
- Член ініціативної групи  (підпис)

- Недашківський С.П.
(прізвище та ініціали)
- Сирота В.А.
(прізвище та ініціали)
- Шепеленко О.С.
(прізвище та ініціали)
- Вислоух А.В.
(прізвище та ініціали)
- Сорока А.В.
(прізвище та ініціали)
- Тимофієнко К.В.
(прізвище та ініціали)
- Марченко В.С.
(прізвище та ініціали)

«08» травня 2018 р.

м. Київ

Рішення
Київської міської ради
«Про здійснення заходів щодо збереження Совських ставків»

Керуючись Законом України «Про місцеве самоврядування», статтями 6, 87, 88, 89 Водного кодексу України, статтею 9, 60 Земельного кодексу України, статтею 31 Закону України «Про оренду землі», постановою Кабінету Міністрів України від 8 травня 1996 року «Про затвердження Порядку визначення розмірів і меж водоохоронних зон та режиму ведення господарської діяльності в них», Регламентом Київської міської ради, пунктами 8.4., 11.4., 11.5. та 11.6. Договору оренди земельної ділянки від 14.03.2008 № 79-6-00605 укладеного між Київською міською радою та товариством з обмеженою відповідальністю «ГОСПОДАРНИК», реалізуючи право на припинення Договору шляхом розірвання в односторонньому порядку за ініціативою Орендодавця, в разі порушення строків завершення забудови земельної ділянки, а також з метою здійснення заходів щодо збереження Совських ставків, Київська міська рада

ВИРІШИЛА:

1. Розірвати Договір оренди земельної ділянки площею 191187 (сто дев'яносто одна тисяча сто вісімдесят сім) кв. м. на просп. Червонозоряному, 113 у Голосіївському районі міста Києва (кадастровий номер 8000000000:79:108:0002), укладений між Київською міською радою та товариством з обмеженою відповідальністю «ГОСПОДАРНИК» від 14.03.2008 № 79-6-00605 на підставі рішення Київської міської ради від 12 липня 2007 року № 1102/1763 «Про передачу товариству з обмеженою відповідальністю «ГОСПОДАРНИК» земельних ділянок для облаштування рекреаційної зони».

2. Внести зміни до Програми комплексного розвитку зеленої зони міста Києва до 2010 року та концепції формування зелених насаджень в центральній частині міста, затверджених рішенням Київської міської ради від 19.07.2005 № 806/3381, включивши до переліку озелених територій загального користування міста Києва, земельну ділянку, зазначену у пункті 2 цього рішення.

3. Доручити виконавчому органу Київської міської ради (Київській міській державній адміністрації):

3.1. Протягом 30 днів з моменту прийняття цього рішення вчинити відповідні дії для зняття з реєстрації Договору оренди земельної ділянки площею 191187 кв. м. на просп. Червонозоряному, 113 у Голосіївському районі міста Києва (кадастровий номер 8000000000:79:108:0002), укладений між Київською міською радою та товариством з обмеженою відповідальністю «ГОСПОДАРНИК» від 14.03.2008 № 79-6-00605.

3.2. Проінформувати товариство з обмеженою відповідальністю «ГОСПОДАРНИК» про прийняття цього рішення.

3.3. Протягом трьох місяців з моменту прийняття цього рішення розробити та подати на затвердження Київській міській раді проект землеустрою щодо встановлення водоохоронної зони та прибережної захисної смуги Совських ставків у Голосіївському районі міста Києва.

3.4. Протягом місяця з дня затвердження Київською міською радою проекту землеустрою щодо встановлення водоохоронної зони та прибережної захисної смуги Совських ставків у Голосіївському районі міста Києва, відповідно до пункту 3.3. цього рішення, довести до відома населення, усіх зацікавлених підприємств, установ, організацій інформацію щодо водоохоронного режиму, який діє на цій території.

3.5. Протягом місяця з дня затвердження Київською міською радою проекту землеустрою щодо встановлення водоохоронної зони та прибережної захисної смуги Совських ставків у Голосіївському районі міста Києва, відповідно до пункту 3.3. цього рішення, забезпечити внесення відомостей про встановлену водоохоронну зону та прибережну захисну смугу до міського земельного кадастру, публічного геопорталу Міської інформаційно-аналітичної системи забезпечення містобудівної діяльності (МІАС ЗМД) «Містобудівного кадастру Києва», а також внести відомості до Державного земельного кадастру України в установленому порядку.

3.6. Virішити в установленому порядку питання фінансування заходів, передбачених пунктами 3.4., 3.5. цього рішення.

4. Київському комунальному об'єднанню зеленого будівництва та експлуатації зелених насаджень міста «Київзеленбуд» після прийняття цього рішення:

4.1. У місячний строк з дня прийняття цього рішення здійснити організаційно-правові заходи з оформлення права постійного користування земельною ділянкою, визначеною пунктом 1 цього рішення.

4.2. Вжити заходів щодо державної реєстрації права користування земельною ділянкою, визначеною пунктом 1 цього рішення.

4.3. Забезпечити здійснення заходів щодо благоустрою земельної ділянки, визначеної пунктом 1 цього рішення.

5. Контроль за виконанням цього рішення покласти на постійну комісію Київської міської ради з питань екологічної політики.

Київський міський голова

В.В. Кличко

ПІДПИСНИЙ ЛИСТ № 140

із підписами членів територіальної громади міста Києва щодо ініціювання в порядку місцевої ініціативи питання здійснення заходів щодо збереження Совських ставків

№	Прізвище, ім'я, по батькові	Дата	Адреса реєстрації	Контактний номер телефону	Підпис	Дата підписання
1	ка Катерина Василівна					06.05.2018
2	ка Андрій Володимир					06.05.2018
3	ка Володимир Олександрович					06.05.2018
4	ка Василь Віталій					06.05.2018
5	ка Олег Олександр					06.05.2018
6	ка Валентина					06.05.2018
7	ка Володимир					06.05.2018
8	ка Валентина Олександрівна					06.05.2018
9	ка Валерія					06.05.2018

Загальна кількість підписів: 9 (дев'ять).

з них належно оформлено 9 (дев'ять).

Член ініціативної групи

(підпис)

Недашківський С.П.
(прізвище та ініціали)

Член ініціативної групи

(підпис)

Сирота В.А.
(прізвище та ініціали)

Член ініціативної групи

(підпис)

Шепеленко О.С.
(прізвище та ініціали)

Член ініціативної групи

(підпис)

Вислоух А.В.
(прізвище та ініціали)

Член ініціативної групи

(підпис)

Сорока А.В.
(прізвище та ініціали)

Член ініціативної групи

(підпис)

Тимофієнко К.В.
(прізвище та ініціали)

Член ініціативної групи

(підпис)

Марченко В.С.
(прізвище та ініціали)

«08» травня 2018 р.

м. Київ

Рішення
Київської міської ради
«Про здійснення заходів щодо збереження Совських ставків»

Керуючись Законом України «Про місцеве самоврядування», статтями 6, 87, 88, 89 Водного кодексу України, статтею 9, 60 Земельного кодексу України, статтею 31 Закону України «Про оренду землі», постановою Кабінету Міністрів України від 8 травня 1996 року «Про затвердження Порядку визначення розмірів і меж водоохоронних зон та режиму ведення господарської діяльності в них», Регламентом Київської міської ради, пунктами 8.4., 11.4., 11.5. та 11.6. Договору оренди земельної ділянки від 14.03.2008 № 79-6-00605 укладеного між Київською міською радою та товариством з обмеженою відповідальністю «ГОСПОДАРНИК», реалізуючи право на припинення Договору шляхом розірвання в односторонньому порядку за ініціативою Орендодавця, в разі порушення строків завершення забудови земельної ділянки, а також з метою здійснення заходів щодо збереження Совських ставків, Київська міська рада

ВИРІШИЛА:

1. Розірвати Договір оренди земельної ділянки площею 191187 (сто дев'яносто одна тисяча сто вісімдесят сім) кв. м. на просп. Червонозоряному, 113 у Голосіївському районі міста Києва (кадастровий номер 8000000000:79:108:0002), укладений між Київською міською радою та товариством з обмеженою відповідальністю «ГОСПОДАРНИК» від 14.03.2008 № 79-6-00605 на підставі рішення Київської міської ради від 12 липня 2007 року № 1102/1763 «Про передачу товариству з обмеженою відповідальністю «ГОСПОДАРНИК» земельних ділянок для облаштування рекреаційної зони».

2. Внести зміни до Програми комплексного розвитку зеленої зони міста Києва до 2010 року та концепції формування зелених насаджень в центральній частині міста, затверджених рішенням Київської міської ради від 19.07.2005 № 806/3381, включивши до переліку озелених територій загального користування міста Києва, земельну ділянку, зазначену у пункті 2 цього рішення.

3. Доручити виконавчому органу Київської міської ради (Київській міській державній адміністрації):

3.1. Протягом 30 днів з моменту прийняття цього рішення вчинити відповідні дії для зняття з реєстрації Договору оренди земельної ділянки площею 191187 кв. м. на просп. Червонозоряному, 113 у Голосіївському районі міста Києва (кадастровий номер 8000000000:79:108:0002), укладений між Київською міською радою та товариством з обмеженою відповідальністю «ГОСПОДАРНИК» від 14.03.2008 № 79-6-00605.

3.2. Проінформувати товариство з обмеженою відповідальністю «ГОСПОДАРНИК» про прийняття цього рішення.

3.3. Протягом трьох місяців з моменту прийняття цього рішення розробити та подати на затвердження Київській міській раді проект землеустрою щодо встановлення водоохоронної зони та прибережної захисної смуги Совських ставків у Голосіївському районі міста Києва.

3.4. Протягом місяця з дня затвердження Київською міською радою проекту землеустрою щодо встановлення водоохоронної зони та прибережної захисної смуги Совських ставків у Голосіївському районі міста Києва, відповідно до пункту 3.3. цього рішення, довести до відома населення, усіх зацікавлених підприємств, установ, організацій інформацію щодо водоохоронного режиму, який діє на цій території.

3.5. Протягом місяця з дня затвердження Київською міською радою проекту землеустрою щодо встановлення водоохоронної зони та прибережної захисної смуги Совських ставків у Голосіївському районі міста Києва, відповідно до пункту 3.3. цього рішення, забезпечити внесення відомостей про встановлену водоохоронну зону та прибережну захисну смугу до міського земельного кадастру, публічного геопорталу Міської інформаційно-аналітичної системи забезпечення містобудівної діяльності (МІАС ЗМД) «Містобудівного кадастру Києва», а також внести відомості до Державного земельного кадастру України в установленому порядку.

3.6. Вирішити в установленому порядку питання фінансування заходів, передбачених пунктами 3.4., 3.5. цього рішення.

4. Київському комунальному об'єднанню зеленого будівництва та експлуатації зелених насаджень міста «Київзеленбуд» після прийняття цього рішення:

4.1. У місячний строк з дня прийняття цього рішення здійснити організаційно-правові заходи з оформлення права постійного користування земельною ділянкою, визначеною пунктом 1 цього рішення.

4.2. Вжити заходів щодо державної реєстрації права користування земельною ділянкою, визначеною пунктом 1 цього рішення.

4.3. Забезпечити здійснення заходів щодо благоустрою земельної ділянки, визначеної пунктом 1 цього рішення.

5. Контроль за виконанням цього рішення покласти на постійну комісію Київської міської ради з питань екологічної політики.

ПІДПИСНИЙ ЛИСТ № 141

із підписами членів територіальної громади міста Києва щодо ініціювання в порядку місцевої ініціативи питання здійснення заходів щодо збереження Совських ставків

№	Прізвище, ім'я, по батькові	Дата	Адреса реєстрації	Контактний номер телефону	Підпис	Дата підписання
1	Розумович					
2	Розумович					
3	Розумович					
4	Розумович					

Загальна кількість підписів: 4 (чотири).

з них належно оформлено 4 (чотири).

Член ініціативної групи

(підпис)

Недашківський Є.П.
(прізвище та ініціали)

Член ініціативної групи

(підпис)

Сирота В.А.
(прізвище та ініціали)

Член ініціативної групи

(підпис)

Шепеленко О.Є.
(прізвище та ініціали)

Член ініціативної групи

(підпис)

Вислоух А.В.
(прізвище та ініціали)

Член ініціативної групи

(підпис)

Сорока А.В.
(прізвище та ініціали)

Член ініціативної групи

(підпис)

Тимофійченко К.В.
(прізвище та ініціали)

Член ініціативної групи

(підпис)

Марченко В.С.
(прізвище та ініціали)

«08» травня 2018 р.

м. Київ

Рішення
Київської міської ради
«Про здійснення заходів щодо збереження Совських ставків»

Керуючись Законом України «Про місцеве самоврядування», статтями 6, 87, 88, 89 Водного кодексу України, статтею 9, 60 Земельного кодексу України, статтею 31 Закону України «Про оренду землі», постановою Кабінету Міністрів України від 8 травня 1996 року «Про затвердження Порядку визначення розмірів і меж водоохоронних зон та режиму ведення господарської діяльності в них», Регламентом Київської міської ради, пунктами 8.4., 11.4., 11.5. та 11.6. Договору оренди земельної ділянки від 14.03.2008 № 79-6-00605 укладеного між Київською міською радою та товариством з обмеженою відповідальністю «ГОСПОДАРНИК», реалізуючи право на припинення Договору шляхом розірвання в односторонньому порядку за ініціативою Орендодавця, в разі порушення строків завершення забудови земельної ділянки, а також з метою здійснення заходів щодо збереження Совських ставків, Київська міська рада

ВИРІШИЛА:

1. Розірвати Договір оренди земельної ділянки площею 191187 (сто дев'яносто одна тисяча сто вісімдесят сім) кв. м. на просп. Червонозоряному, 113 у Голосіївському районі міста Києва (кадастровий номер 8000000000:79:108:0002), укладений між Київською міською радою та товариством з обмеженою відповідальністю «ГОСПОДАРНИК» від 14.03.2008 № 79-6-00605 на підставі рішення Київської міської ради від 12 липня 2007 року № 1102/1763 «Про передачу товариству з обмеженою відповідальністю «ГОСПОДАРНИК» земельних ділянок для облаштування рекреаційної зони».

2. Внести зміни до Програми комплексного розвитку зеленої зони міста Києва до 2010 року та концепції формування зелених насаджень в центральній частині міста, затверджених рішенням Київської міської ради від 19.07.2005 № 806/3381, включивши до переліку озелених територій загального користування міста Києва, земельну ділянку, зазначену у пункті 2 цього рішення.

3. Доручити виконавчому органу Київської міської ради (Київській міській державній адміністрації):

3.1. Протягом 30 днів з моменту прийняття цього рішення вчинити відповідні дії для зняття з реєстрації Договору оренди земельної ділянки площею 191187 кв. м. на просп. Червонозоряному, 113 у Голосіївському районі міста Києва (кадастровий номер 8000000000:79:108:0002), укладений між Київською міською радою та товариством з обмеженою відповідальністю «ГОСПОДАРНИК» від 14.03.2008 № 79-6-00605.

3.2. Проінформувати товариство з обмеженою відповідальністю «ГОСПОДАРНИК» про прийняття цього рішення.

3.3. Протягом трьох місяців з моменту прийняття цього рішення розробити та подати на затвердження Київській міській раді проект землеустрою щодо встановлення водоохоронної зони та прибережної захисної смуги Совських ставків у Голосіївському районі міста Києва.

3.4. Протягом місяця з дня затвердження Київською міською радою проекту землеустрою щодо встановлення водоохоронної зони та прибережної захисної смуги Совських ставків у Голосіївському районі міста Києва, відповідно до пункту 3.3. цього рішення, довести до відома населення, усіх зацікавлених підприємств, установ, організацій інформацію щодо водоохоронного режиму, який діє на цій території.

3.5. Протягом місяця з дня затвердження Київською міською радою проекту землеустрою щодо встановлення водоохоронної зони та прибережної захисної смуги Совських ставків у Голосіївському районі міста Києва, відповідно до пункту 3.3. цього рішення, забезпечити внесення відомостей про встановлену водоохоронну зону та прибережну захисну смугу до міського земельного кадастру, публічного геопорталу Міської інформаційно-аналітичної системи забезпечення містобудівної діяльності (МІАС ЗМД) «Містобудівного кадастру Києва», а також внести відомості до Державного земельного кадастру України в установленому порядку.

3.6. Вирішити в установленому порядку питання фінансування заходів, передбачених пунктами 3.4., 3.5. цього рішення.

4. Київському комунальному об'єднанню зеленого будівництва та експлуатації зелених насаджень міста «Київзеленбуд» після прийняття цього рішення:

4.1. У місячний строк з дня прийняття цього рішення здійснити організаційно-правові заходи з оформлення права постійного користування земельною ділянкою, визначеною пунктом 1 цього рішення.

4.2. Вжити заходів щодо державної реєстрації права користування земельною ділянкою, визначеною пунктом 1 цього рішення.

4.3. Забезпечити здійснення заходів щодо благоустрою земельної ділянки, визначеної пунктом 1 цього рішення.

5. Контроль за виконанням цього рішення покласти на постійну комісію Київської міської ради з питань екологічної політики.

Київський міський голова

В.В. Кличко

ПІДПИСНИЙ ЛИСТ № 142

із підписами членів територіальної громади міста Києва щодо ініціювання в порядку місцевої ініціативи питання здійснення заходів щодо збереження Совських ставків

№	Прізвище, ім'я, по батькові	Дата	Адреса реєстрації	Контактний номер телефону	Підпис	Дата підписання
31	В.В.					24.04.18р.
32	Ш. Ш.					24.04.18р.
33	Ш. Олександрівна					06.05.18

Загальна кількість підписів: 3 (три),

з них належно оформлено 3 (три).

Член ініціативної групи

(підпис)

Недашківський Є.П.
(прізвище та ініціали)

Член ініціативної групи

(підпис)

Сирота В.А.
(прізвище та ініціали)

Член ініціативної групи

(підпис)

Шепеленко О.Є.
(прізвище та ініціали)

Член ініціативної групи

(підпис)

Вислоух А.В.
(прізвище та ініціали)

Член ініціативної групи

(підпис)

Сорока А.В.
(прізвище та ініціали)

Член ініціативної групи

(підпис)

Тимофієнко К.В.
(прізвище та ініціали)

Член ініціативної групи

(підпис)

Марченко В.С.
(прізвище та ініціали)

«08» травня 2018 р.

м. Київ

Рішення
Київської міської ради
«Про здійснення заходів щодо збереження Совських ставків»

Керуючись Законом України «Про місцеве самоврядування», статтями 6, 87, 88, 89 Водного кодексу України, статтею 9, 60 Земельного кодексу України, статтею 31 Закону України «Про оренду землі», постановою Кабінету Міністрів України від 8 травня 1996 року «Про затвердження Порядку визначення розмірів і меж водоохоронних зон та режиму ведення господарської діяльності в них», Регламентом Київської міської ради, пунктами 8.4., 11.4., 11.5. та 11.6. Договору оренди земельної ділянки від 14.03.2008 № 79-6-00605 укладеного між Київською міською радою та товариством з обмеженою відповідальністю «ГОСПОДАРНИК», реалізуючи право на припинення Договору шляхом розірвання в односторонньому порядку за ініціативою Орендодавця, в разі порушення строків завершення забудови земельної ділянки, а також з метою здійснення заходів щодо збереження Совських ставків, Київська міська рада

ВИРІШИЛА:

1. Розірвати Договір оренди земельної ділянки площею 191187 (сто дев'яносто одна тисяча сто вісімдесят сім) кв. м. на просп. Червонозоряному, 113 у Голосіївському районі міста Києва (кадастровий номер 8000000000:79:108:0002), укладений між Київською міською радою та товариством з обмеженою відповідальністю «ГОСПОДАРНИК» від 14.03.2008 № 79-6-00605 на підставі рішення Київської міської ради від 12 липня 2007 року № 1102/1763 «Про передачу товариству з обмеженою відповідальністю «ГОСПОДАРНИК» земельних ділянок для облаштування рекреаційної зони».

2. Внести зміни до Програми комплексного розвитку зеленої зони міста Києва до 2010 року та концепції формування зелених насаджень в центральній частині міста, затверджених рішенням Київської міської ради від 19.07.2005 № 806/3381, включивши до переліку озелених територій загального користування міста Києва, земельну ділянку, зазначену у пункті 2 цього рішення.

3. Доручити виконавчому органу Київської міської ради (Київській міській державній адміністрації):

3.1. Протягом 30 днів з моменту прийняття цього рішення вчинити відповідні дії для зняття з реєстрації Договору оренди земельної ділянки площею 191187 кв. м. на просп. Червонозоряному, 113 у Голосіївському районі міста Києва (кадастровий номер 8000000000:79:108:0002), укладений між Київською міською радою та товариством з обмеженою відповідальністю «ГОСПОДАРНИК» від 14.03.2008 № 79-6-00605.

3.2. Проінформувати товариство з обмеженою відповідальністю «ГОСПОДАРНИК» про прийняття цього рішення.

3.3. Протягом трьох місяців з моменту прийняття цього рішення розробити та подати на затвердження Київській міській раді проект землеустрою щодо встановлення водоохоронної зони та прибережної захисної смуги Совських ставків у Голосіївському районі міста Києва.

3.4. Протягом місяця з дня затвердження Київською міською радою проекту землеустрою щодо встановлення водоохоронної зони та прибережної захисної смуги Совських ставків у Голосіївському районі міста Києва, відповідно до пункту 3.3. цього рішення, довести до відома населення, усіх зацікавлених підприємств, установ, організацій інформацію щодо водоохоронного режиму, який діє на цій території.

3.5. Протягом місяця з дня затвердження Київською міською радою проекту землеустрою щодо встановлення водоохоронної зони та прибережної захисної смуги Совських ставків у Голосіївському районі міста Києва, відповідно до пункту 3.3. цього рішення, забезпечити внесення відомостей про встановлену водоохоронну зону та прибережну захисну смугу до міського земельного кадастру, публічного геопорталу Міської інформаційно-аналітичної системи забезпечення містобудівної діяльності (МІАС ЗМД) «Містобудівного кадастру Києва», а також внести відомості до Державного земельного кадастру України в установленому порядку.

3.6. Virшити в установленому порядку питання фінансування заходів, передбачених пунктами 3.4., 3.5. цього рішення.

4. Київському комунальному об'єднанню зеленого будівництва та експлуатації зелених насаджень міста «Київзеленбуд» після прийняття цього рішення:

4.1. У місячний строк з дня прийняття цього рішення здійснити організаційно-правові заходи з оформлення права постійного користування земельною ділянкою, визначеною пунктом 1 цього рішення.

4.2. Вжити заходів щодо державної реєстрації права користування земельною ділянкою, визначеною пунктом 1 цього рішення.

4.3. Забезпечити здійснення заходів щодо благоустрою земельної ділянки, визначеної пунктом 1 цього рішення.

5. Контроль за виконанням цього рішення покласти на постійну комісію Київської міської ради з питань екологічної політики.

Київський міський голова

В.В. Кличко

ПІДПИСНИЙ ЛИСТ № 143

із підписами членів територіальної громади міста Києва щодо ініціювання в порядку місцевої ініціативи питання здійснення заходів щодо збереження Совських ставків

№	Прізвище, ім'я, по батькові	Дата	Адреса реєстрації	Контактний	Підпис	Дата підписання
1	ав Володимирів					13.04.2018
2	нимо Вікторів					15.04.2018
3	в Темасадів					13.04.2018
4	нимо Іванович					13.04.2018
5	р Анатолійов					13.04.2018
6	нимо Сергійов					13.04.2018
7	о Іванович					13.04.2018
8	в Іванович					13.04.2018

Загальна кількість підписів: 8 (вісім),

з них належно оформлено 8 (вісім).

Член ініціативної групи

(підпис)

Недашківський Є.П.
(прізвище та ініціали)

Член ініціативної групи

(підпис)

Сирота В.А.
(прізвище та ініціали)

Член ініціативної групи

(підпис)

Шепеленко О.Є.
(прізвище та ініціали)

Член ініціативної групи

(підпис)

Вислоух А.В.
(прізвище та ініціали)

Член ініціативної групи

(підпис)

Сорока А.В.
(прізвище та ініціали)

Член ініціативної групи

(підпис)

Тимофієнко К.В.
(прізвище та ініціали)

Член ініціативної групи

(підпис)

Марченко В.С.
(прізвище та ініціали)

«02» травня 2018 р.

м. Київ

Рішення
Київської міської ради
«Про здійснення заходів щодо збереження Совських ставків»

Керуючись Законом України «Про місцеве самоврядування», статтями 6, 87, 88, 89 Водного кодексу України, статтею 9, 60 Земельного кодексу України, статтею 31 Закону України «Про оренду землі», постановою Кабінету Міністрів України від 8 травня 1996 року «Про затвердження Порядку визначення розмірів і меж водоохоронних зон та режиму ведення господарської діяльності в них», Регламентом Київської міської ради, пунктами 8.4., 11.4., 11.5. та 11.6. Договору оренди земельної ділянки від 14.03.2008 № 79-6-00605 укладеного між Київською міською радою та товариством з обмеженою відповідальністю «ГОСПОДАРНИК», реалізуючи право на припинення Договору шляхом розірвання в односторонньому порядку за ініціативою Орендодавця, в разі порушення строків завершення забудови земельної ділянки, а також з метою здійснення заходів щодо збереження Совських ставків, Київська міська рада

ВИРШИЛА:

1. Розірвати Договір оренди земельної ділянки площею 191187 (сто дев'яносто одна тисяча сто вісімдесят сім) кв. м. на просп. Червонозоряному, 113 у Голосіївському районі міста Києва (кадастровий номер 8000000000:79:108:0002), укладений між Київською міською радою та товариством з обмеженою відповідальністю «ГОСПОДАРНИК» від 14.03.2008 № 79-6-00605 на підставі рішення Київської міської ради від 12 липня 2007 року № 1102/1763 «Про передачу товариству з обмеженою відповідальністю «ГОСПОДАРНИК» земельних ділянок для облаштування рекреаційної зони».

2. Внести зміни до Програми комплексного розвитку зеленої зони міста Києва до 2010 року та концепції формування зелених насаджень в центральній частині міста, затверджених рішенням Київської міської ради від 19.07.2005 № 806/3381, включивши до переліку озелених територій загального користування міста Києва, земельну ділянку, зазначену у пункті 2 цього рішення.

3. Доручити виконавчому органу Київської міської ради (Київській міській державній адміністрації):

3.1. Протягом 30 днів з моменту прийняття цього рішення вчинити відповідні дії для зняття з реєстрації Договору оренди земельної ділянки площею 191187 кв. м. на просп. Червонозоряному, 113 у Голосіївському районі міста Києва (кадастровий номер 8000000000:79:108:0002), укладений між Київською міською радою та товариством з обмеженою відповідальністю «ГОСПОДАРНИК» від 14.03.2008 № 79-6-00605.

3.2. Проінформувати товариство з обмеженою відповідальністю «ГОСПОДАРНИК» про прийняття цього рішення.

3.3. Протягом трьох місяців з моменту прийняття цього рішення розробити та подати на затвердження Київській міській раді проект землеустрою щодо встановлення водоохоронної зони та прибережної захисної смуги Совських ставків у Голосіївському районі міста Києва.

3.4. Протягом місяця з дня затвердження Київською міською радою проекту землеустрою щодо встановлення водоохоронної зони та прибережної захисної смуги Совських ставків у Голосіївському районі міста Києва, відповідно до пункту 3.3. цього рішення, довести до відома населення, усіх зацікавлених підприємств, установ, організацій інформацію щодо водоохоронного режиму, який діє на цій території.

3.5. Протягом місяця з дня затвердження Київською міською радою проекту землеустрою щодо встановлення водоохоронної зони та прибережної захисної смуги Совських ставків у Голосіївському районі міста Києва, відповідно до пункту 3.3. цього рішення, забезпечити внесення відомостей про встановлену водоохоронну зону та прибережну захисну смугу до міського земельного кадастру, публічного геоportалу Міської інформаційно-аналітичної системи забезпечення містобудівної діяльності (МІАС ЗМД) «Містобудівного кадастру Києва», а також внести відомості до Державного земельного кадастру України в установленому порядку.

3.6. Вирішити в установленому порядку питання фінансування заходів, передбачених пунктами 3.4., 3.5. цього рішення.

4. Київському комунальному об'єднанню зеленого будівництва та експлуатації зелених насаджень міста «Київзеленбуд» після прийняття цього рішення:

4.1. У місячний строк з дня прийняття цього рішення здійснити організаційно-правові заходи з оформлення права постійного користування земельною ділянкою, визначеною пунктом 1 цього рішення.

4.2. Вжити заходів щодо державної реєстрації права користування земельною ділянкою, визначеною пунктом 1 цього рішення.

4.3. Забезпечити здійснення заходів щодо благоустрою земельної ділянки, визначеної пунктом 1 цього рішення.

5. Контроль за виконанням цього рішення покласти на постійну комісію Київської міської ради з питань екологічної політики.

Київський міський голова

В.В. Кличко

ПІДПИСНИЙ ЛИСТ № 144

із підписами членів територіальної громади міста Києва щодо ініціювання в порядку місцевої ініціативи питання здійснення заходів щодо збереження Совських ставків

№	Прізвище, ім'я, по батькові	Дата	Адреса реєстрації	Контактний номер телефону	Підпис	Дата підписання
1	Кеїч Володимир					04.05.18
2	Коробуш					04.05.18
3	Кориско Андрій					04.05.18
4	Кориско Андрій					04.05.18
5	Косенко					04.05.18

Загальна кількість підписів: 5 (п'ять),

з них належно оформлено 5 (п'ять).

Член ініціативної групи

(підпис)

Недашківський С.П.
(прізвище та ініціали)

Член ініціативної групи

(підпис)

Сирота В.А.
(прізвище та ініціали)

Член ініціативної групи

(підпис)

Шепеленко О.С.
(прізвище та ініціали)

Член ініціативної групи

(підпис)

Вислоух А.В.
(прізвище та ініціали)

Член ініціативної групи

(підпис)

Сорока А.В.
(прізвище та ініціали)

Член ініціативної групи

(підпис)

Тимофієнко К.В.
(прізвище та ініціали)

Член ініціативної групи

(підпис)

Марченко В.С.
(прізвище та ініціали)

«08» травня 2018 р.

м. Київ

Рішення
Київської міської ради
«Про здійснення заходів щодо збереження Совських ставків»

Керуючись Законом України «Про місцеве самоврядування», статтями 6, 87, 88, 89 Водного кодексу України, статтею 9, 60 Земельного кодексу України, статтею 31 Закону України «Про оренду землі», постановою Кабінету Міністрів України від 8 травня 1996 року «Про затвердження Порядку визначення розмірів і меж водоохоронних зон та режиму ведення господарської діяльності в них», Регламентом Київської міської ради, пунктами 8.4., 11.4., 11.5. та 11.6. Договору оренди земельної ділянки від 14.03.2008 № 79-6-00605 укладеного між Київською міською радою та товариством з обмеженою відповідальністю «ГОСПОДАРНИК», реалізуючи право на припинення Договору шляхом розірвання в односторонньому порядку за ініціативою Орендодавця, в разі порушення строків завершення забудови земельної ділянки, а також з метою здійснення заходів щодо збереження Совських ставків, Київська міська рада

ВИРІШИЛА:

1. Розірвати Договір оренди земельної ділянки площею 191187 (сто дев'яносто одна тисяча сто вісімдесят сім) кв. м. на просп. Червонозоряному, 113 у Голосіївському районі міста Києва (кадастровий номер 8000000000:79:108:0002), укладений між Київською міською радою та товариством з обмеженою відповідальністю «ГОСПОДАРНИК» від 14.03.2008 № 79-6-00605 на підставі рішення Київської міської ради від 12 липня 2007 року № 1102/1763 «Про передачу товариству з обмеженою відповідальністю «ГОСПОДАРНИК» земельних ділянок для облаштування рекреаційної зони».

2. Внести зміни до Програми комплексного розвитку зеленої зони міста Києва до 2010 року та концепції формування зелених насаджень в центральній частині міста, затверджених рішенням Київської міської ради від 19.07.2005 № 806/3381, включивши до переліку озелених територій загального користування міста Києва, земельну ділянку, зазначену у пункті 2 цього рішення.

3. Доручити виконавчому органу Київської міської ради (Київській міській державній адміністрації):

3.1. Протягом 30 днів з моменту прийняття цього рішення вчинити відповідні дії для зняття з реєстрації Договору оренди земельної ділянки площею 191187 кв. м. на просп. Червонозоряному, 113 у Голосіївському районі міста Києва (кадастровий номер 8000000000:79:108:0002), укладений між Київською міською радою та товариством з обмеженою відповідальністю «ГОСПОДАРНИК» від 14.03.2008 № 79-6-00605.

3.2. Проінформувати товариство з обмеженою відповідальністю «ГОСПОДАРНИК» про прийняття цього рішення.

3.3. Протягом трьох місяців з моменту прийняття цього рішення розробити та подати на затвердження Київській міській раді проект землеустрою щодо встановлення водоохоронної зони та прибережної захисної смуги Совських ставків у Голосіївському районі міста Києва.

3.4. Протягом місяця з дня затвердження Київською міською радою проекту землеустрою щодо встановлення водоохоронної зони та прибережної захисної смуги Совських ставків у Голосіївському районі міста Києва, відповідно до пункту 3.3. цього рішення, довести до відома населення, усіх зацікавлених підприємств, установ, організацій інформацію щодо водоохоронного режиму, який діє на цій території.

3.5. Протягом місяця з дня затвердження Київською міською радою проекту землеустрою щодо встановлення водоохоронної зони та прибережної захисної смуги Совських ставків у Голосіївському районі міста Києва, відповідно до пункту 3.3. цього рішення, забезпечити внесення відомостей про встановлену водоохоронну зону та прибережну захисну смугу до міського земельного кадастру, публічного геопорталу Міської інформаційно-аналітичної системи забезпечення містобудівної діяльності (МІАС ЗМД) «Містобудівного кадастру Києва», а також внести відомості до Державного земельного кадастру України в установленому порядку.

3.6. Virішити в установленому порядку питання фінансування заходів, передбачених пунктами 3.4., 3.5. цього рішення.

4. Київському комунальному об'єднанню зеленого будівництва та експлуатації зелених насаджень міста «Київзеленбуд» після прийняття цього рішення:

4.1. У місячний строк з дня прийняття цього рішення здійснити організаційно-правові заходи з оформлення права постійного користування земельною ділянкою, визначеною пунктом 1 цього рішення.

4.2. Вжити заходів щодо державної реєстрації права користування земельною ділянкою, визначеною пунктом 1 цього рішення.

4.3. Забезпечити здійснення заходів щодо благоустрою земельної ділянки, визначеної пунктом 1 цього рішення.

5. Контроль за виконанням цього рішення покласти на постійну комісію Київської міської ради з питань екологічної політики.

Київський міський голова

В.В. Кличко

ПІДПИСНИЙ ЛИСТ № 145

із підписами членів територіальної громади міста Києва щодо ініціювання в порядку місцевої ініціативи питання здійснення заходів щодо збереження Совських ставків

№	Прізвище, ім'я, по батькові	Дата	Адреса реєстрації	Контактний номер телефону	Підпис	Дата підписання
1	...и Валерійович					03.05.2018
2	...а Геннадіївна					03.05.2018
3	...а Олександрівна					03.05.2018
4	...ица Зорівна					03.05.2018
5	...ї Вікторівна					03.05.2018

Загальна кількість підписів: 5 (п'ять),

з них належно оформлено 5 (п'ять).

Член ініціативної групи

(підпис)

Недашківський С.П.
(прізвище та ініціали)

Член ініціативної групи

(підпис)

Сирота В.А.
(прізвище та ініціали)

Член ініціативної групи

(підпис)

Шепеленко О.С.
(прізвище та ініціали)

Член ініціативної групи

(підпис)

Вислоух А.В.
(прізвище та ініціали)

Член ініціативної групи

(підпис)

Сорока А.В.
(прізвище та ініціали)

Член ініціативної групи

(підпис)

Тимофійенко К.В.
(прізвище та ініціали)

Член ініціативної групи

(підпис)

Марченко В.С.
(прізвище та ініціали)

«02» травня 2018 р.

м. Київ

Рішення
Київської міської ради
«Про здійснення заходів щодо збереження Совських ставків»

Керуючись Законом України «Про місцеве самоврядування», статтями 6, 87, 88, 89 Водного кодексу України, статтею 9, 60 Земельного кодексу України, статтею 31 Закону України «Про оренду землі», постановою Кабінету Міністрів України від 8 травня 1996 року «Про затвердження Порядку визначення розмірів і меж водоохоронних зон та режиму ведення господарської діяльності в них», Регламентом Київської міської ради, пунктами 8.4., 11.4., 11.5. та 11.6. Договору оренди земельної ділянки від 14.03.2008 № 79-6-00605 укладеного між Київською міською радою та товариством з обмеженою відповідальністю «ГОСПОДАРНИК», реалізуючи право на припинення Договору шляхом розірвання в односторонньому порядку за ініціативою Орендодавця, в разі порушення строків завершення забудови земельної ділянки, а також з метою здійснення заходів щодо збереження Совських ставків, Київська міська рада

ВИРІШИЛА:

1. Розірвати Договір оренди земельної ділянки площею 191187 (сто дев'яносто одна тисяча сто вісімдесят сім) кв. м. на просп. Червонозоряному, 113 у Голосіївському районі міста Києва (кадастровий номер 8000000000:79:108:0002), укладений між Київською міською радою та товариством з обмеженою відповідальністю «ГОСПОДАРНИК» від 14.03.2008 № 79-6-00605 на підставі рішення Київської міської ради від 12 липня 2007 року № 1102/1763 «Про передачу товариству з обмеженою відповідальністю «ГОСПОДАРНИК» земельних ділянок для облаштування рекреаційної зони».

2. Внести зміни до Програми комплексного розвитку зеленої зони міста Києва до 2010 року та концепції формування зелених насаджень в центральній частині міста, затверджених рішенням Київської міської ради від 19.07.2005 № 806/3381, включивши до переліку озелених територій загального користування міста Києва, земельну ділянку, зазначену у пункті 2 цього рішення.

3. Доручити виконавчому органу Київської міської ради (Київській міській державній адміністрації):

3.1. Протягом 30 днів з моменту прийняття цього рішення вчинити відповідні дії для зняття з реєстрації Договору оренди земельної ділянки площею 191187 кв. м. на просп. Червонозоряному, 113 у Голосіївському районі міста Києва (кадастровий номер 8000000000:79:108:0002), укладений між Київською міською радою та товариством з обмеженою відповідальністю «ГОСПОДАРНИК» від 14.03.2008 № 79-6-00605.

3.2. Проінформувати товариство з обмеженою відповідальністю «ГОСПОДАРНИК» про прийняття цього рішення.

3.3. Протягом трьох місяців з моменту прийняття цього рішення розробити та подати на затвердження Київській міській раді проект землеустрою щодо встановлення водоохоронної зони та прибережної захисної смуги Совських ставків у Голосіївському районі міста Києва.

3.4. Протягом місяця з дня затвердження Київською міською радою проекту землеустрою щодо встановлення водоохоронної зони та прибережної захисної смуги Совських ставків у Голосіївському районі міста Києва, відповідно до пункту 3.3. цього рішення, довести до відома населення, усіх зацікавлених підприємств, установ, організацій інформацію щодо водоохоронного режиму, який діє на цій території.

3.5. Протягом місяця з дня затвердження Київською міською радою проекту землеустрою щодо встановлення водоохоронної зони та прибережної захисної смуги Совських ставків у Голосіївському районі міста Києва, відповідно до пункту 3.3. цього рішення, забезпечити внесення відомостей про встановлену водоохоронну зону та прибережну захисну смугу до міського земельного кадастру, публічного геопорталу Міської інформаційно-аналітичної системи забезпечення містобудівної діяльності (МІАС ЗМД) «Містобудівного кадастру Києва», а також внести відомості до Державного земельного кадастру України в установленому порядку.

3.6. Вирішити в установленому порядку питання фінансування заходів, передбачених пунктами 3.4., 3.5. цього рішення.

4. Київському комунальному об'єднанню зеленого будівництва та експлуатації зелених насаджень міста «Київзеленбуд» після прийняття цього рішення:

4.1. У місячний строк з дня прийняття цього рішення здійснити організаційно-правові заходи з оформлення права постійного користування земельною ділянкою, визначеною пунктом 1 цього рішення.

4.2. Вжити заходів щодо державної реєстрації права користування земельною ділянкою, визначеною пунктом 1 цього рішення.

4.3. Забезпечити здійснення заходів щодо благоустрою земельної ділянки, визначеної пунктом 1 цього рішення.

5. Контроль за виконанням цього рішення покласти на постійну комісію Київської міської ради з питань екологічної політики.

Київський міський голова

В.В. Кличко

ПІДПИСНИЙ ЛИСТ № 146

із підписами членів територіальної громади міста Кисва щодо ініціювання в порядку місцевої ініціативи питання здійснення заходів щодо збереження Совських ставків

№	Прізвище, ім'я, по батькові	Дата народження	Адреса реєстрації	Контактний номер телефону	Підпис	Дата підписання
1	Ірина Іванівна					19.04.2018
2	Ігорислав Леонідович					19.04.2018
3	Іван Валерійович					19.04.2018
4	Ігор Сергійович					03.05.2018
5	Ірина Александрівна					03.05.2018

Загальна кількість підписів: 5 (п'ять),

з них належно оформлено 5 (п'ять).

Член ініціативної групи

(підпис)

Недашківський Є.П.
(прізвище та ініціали)

Член ініціативної групи

(підпис)

Сирота В.А.
(прізвище та ініціали)

Член ініціативної групи

(підпис)

Шепеленко О.Є.
(прізвище та ініціали)

Член ініціативної групи

(підпис)

Вислоух А.В.
(прізвище та ініціали)

Член ініціативної групи

(підпис)

Сорока А.В.
(прізвище та ініціали)

Член ініціативної групи

(підпис)

Тимофійенко К.В.
(прізвище та ініціали)

Член ініціативної групи

(підпис)

Марченко В.С.
(прізвище та ініціали)

«08» травня 2018 р.

м. Київ

Рішення
Київської міської ради
«Про здійснення заходів щодо збереження Совських ставків»

Керуючись Законом України «Про місцеве самоврядування», статтями 6, 87, 88, 89 Водного кодексу України, статтею 9, 60 Земельного кодексу України, статтею 31 Закону України «Про оренду землі», постановою Кабінету Міністрів України від 8 травня 1996 року «Про затвердження Порядку визначення розмірів і меж водоохоронних зон та режиму ведення господарської діяльності в них», Регламентом Київської міської ради, пунктами 8.4., 11.4., 11.5. та 11.6. Договору оренди земельної ділянки від 14.03.2008 № 79-6-00605 укладеного між Київською міською радою та товариством з обмеженою відповідальністю «ГОСПОДАРНИК», реалізуючи право на припинення Договору шляхом розірвання в односторонньому порядку за ініціативою Орендодавця, в разі порушення строків завершення забудови земельної ділянки, а також з метою здійснення заходів щодо збереження Совських ставків, Київська міська рада

ВИРІШИЛА:

1. Розірвати Договір оренди земельної ділянки площею 191187 (сто дев'яносто одна тисяча сто вісімдесят сім) кв. м. на просп. Червонозоряному, 113 у Голосіївському районі міста Києва (кадастровий номер 8000000000:79:108:0002), укладений між Київською міською радою та товариством з обмеженою відповідальністю «ГОСПОДАРНИК» від 14.03.2008 № 79-6-00605 на підставі рішення Київської міської ради від 12 липня 2007 року № 1102/1763 «Про передачу товариству з обмеженою відповідальністю «ГОСПОДАРНИК» земельних ділянок для облаштування рекреаційної зони».

2. Внести зміни до Програми комплексного розвитку зеленої зони міста Києва до 2010 року та концепції формування зелених насаджень в центральній частині міста, затверджених рішенням Київської міської ради від 19.07.2005 № 806/3381, включивши до переліку озелених територій загального користування міста Києва, земельну ділянку, зазначену у пункті 2 цього рішення.

3. Доручити виконавчому органу Київської міської ради (Київській міській державній адміністрації):

3.1. Протягом 30 днів з моменту прийняття цього рішення вчинити відповідні дії для зняття з реєстрації Договору оренди земельної ділянки площею 191187 кв. м. на просп. Червонозоряному, 113 у Голосіївському районі міста Києва (кадастровий номер 8000000000:79:108:0002), укладений між Київською міською радою та товариством з обмеженою відповідальністю «ГОСПОДАРНИК» від 14.03.2008 № 79-6-00605.

3.2. Проінформувати товариство з обмеженою відповідальністю «ГОСПОДАРНИК» про прийняття цього рішення.

3.3. Протягом трьох місяців з моменту прийняття цього рішення розробити та подати на затвердження Київській міській раді проект землеустрою щодо встановлення водоохоронної зони та прибережної захисної смуги Совських ставків у Голосіївському районі міста Києва.

3.4. Протягом місяця з дня затвердження Київською міською радою проекту землеустрою щодо встановлення водоохоронної зони та прибережної захисної смуги Совських ставків у Голосіївському районі міста Києва, відповідно до пункту 3.3. цього рішення, довести до відома населення, усіх зацікавлених підприємств, установ, організацій інформацію щодо водоохоронного режиму, який діє на цій території.

3.5. Протягом місяця з дня затвердження Київською міською радою проекту землеустрою щодо встановлення водоохоронної зони та прибережної захисної смуги Совських ставків у Голосіївському районі міста Києва, відповідно до пункту 3.3. цього рішення, забезпечити внесення відомостей про встановлену водоохоронну зону та прибережну захисну смугу до міського земельного кадастру, публічного геопорталу Міської інформаційно-аналітичної системи забезпечення містобудівної діяльності (МІАС ЗМД) «Містобудівного кадастру Києва», а також внести відомості до Державного земельного кадастру України в установленому порядку.

3.6. Вирішити в установленому порядку питання фінансування заходів, передбачених пунктами 3.4., 3.5. цього рішення.

4. Київському комунальному об'єднанню зеленого будівництва та експлуатації зелених насаджень міста «Київзеленбуд» після прийняття цього рішення:

4.1. У місячний строк з дня прийняття цього рішення здійснити організаційно-правові заходи з оформлення права постійного користування земельною ділянкою, визначеною пунктом 1 цього рішення.

4.2. Вжити заходів щодо державної реєстрації права користування земельною ділянкою, визначеною пунктом 1 цього рішення.

4.3. Забезпечити здійснення заходів щодо благоустрою земельної ділянки, визначеної пунктом 1 цього рішення.

5. Контроль за виконанням цього рішення покласти на постійну комісію Київської міської ради з питань екологічної політики.

ПІДПИСНИЙ ЛИСТ № 147

із підписами членів територіальної громади міста Києва щодо ініціювання в порядку місцевої ініціативи питання здійснення заходів щодо збереження Совських ставків

№	Прізвище, ім'я, по батькові	Дата	Адреса реєстрації	Контактний номер телефону	Підпис	Дата підписання
1	Сандрових					3.05.18
2	Анастоліович					03.05.18
3	Вікторія Георгівна					04.05.18
4	Мирослава					04.05.18
5	Григорів					04.05.18

Загальна кількість підписів: 5 (п'ять).

з них належно оформлено 5 (п'ять).

Член ініціативної групи

(підпис)

Недашківський Є.П.
(прізвище та ініціали)

Член ініціативної групи

(підпис)

Сирота В.А.
(прізвище та ініціали)

Член ініціативної групи

(підпис)

Шепеленко О.Є.
(прізвище та ініціали)

Член ініціативної групи

(підпис)

Вислоух А.В.
(прізвище та ініціали)

Член ініціативної групи

(підпис)

Сорока А.В.
(прізвище та ініціали)

Член ініціативної групи

(підпис)

Тимофієнко К.В.
(прізвище та ініціали)

Член ініціативної групи

(підпис)

Марченко В.С.
(прізвище та ініціали)

«08» травня 2018 р.

м. Київ

Рішення
Київської міської ради
«Про здійснення заходів щодо збереження Совських ставків»

Керуючись Законом України «Про місцеве самоврядування», статтями 6, 87, 88, 89 Водного кодексу України, статтею 9, 60 Земельного кодексу України, статтею 31 Закону України «Про оренду землі», постановою Кабінету Міністрів України від 8 травня 1996 року «Про затвердження Порядку визначення розмірів і меж водоохоронних зон та режиму ведення господарської діяльності в них», Регламентом Київської міської ради, пунктами 8.4., 11.4., 11.5. та 11.6. Договору оренди земельної ділянки від 14.03.2008 № 79-6-00605 укладеного між Київською міською радою та товариством з обмеженою відповідальністю «ГОСПОДАРНИК», реалізуючи право на припинення Договору шляхом розірвання в односторонньому порядку за ініціативою Орендодавця, в разі порушення строків завершення забудови земельної ділянки, а також з метою здійснення заходів щодо збереження Совських ставків, Київська міська рада

ВИРІШИЛА:

1. Розірвати Договір оренди земельної ділянки площею 191187 (сто дев'яносто одна тисяча сто вісімдесят сім) кв. м. на просп. Червонозоряному, 113 у Голосіївському районі міста Києва (кадастровий номер 8000000000:79:108:0002), укладений між Київською міською радою та товариством з обмеженою відповідальністю «ГОСПОДАРНИК» від 14.03.2008 № 79-6-00605 на підставі рішення Київської міської ради від 12 липня 2007 року № 1102/1763 «Про передачу товариству з обмеженою відповідальністю «ГОСПОДАРНИК» земельних ділянок для облаштування рекреаційної зони».
2. Внести зміни до Програми комплексного розвитку зеленої зони міста Києва до 2010 року та концепції формування зелених насаджень в центральній частині міста, затверджених рішенням Київської міської ради від 19.07.2005 № 806/3381, включивши до переліку озелених територій загального користування міста Києва, земельну ділянку, зазначену у пункті 2 цього рішення.
3. Доручити виконавчому органу Київської міської ради (Київській міській державній адміністрації):
 - 3.1. Протягом 30 днів з моменту прийняття цього рішення вчинити відповідні дії для зняття з реєстрації Договору оренди земельної ділянки площею 191187 кв. м. на просп. Червонозоряному, 113 у Голосіївському районі міста Києва (кадастровий номер 8000000000:79:108:0002), укладений між Київською міською радою та товариством з обмеженою відповідальністю «ГОСПОДАРНИК» від 14.03.2008 № 79-6-00605.
 - 3.2. Проінформувати товариство з обмеженою відповідальністю «ГОСПОДАРНИК» про прийняття цього рішення.
 - 3.3. Протягом трьох місяців з моменту прийняття цього рішення розробити та подати на затвердження Київській міській раді проект землеустрою щодо встановлення водоохоронної зони та прибережної захисної смуги Совських ставків у Голосіївському районі міста Києва.
 - 3.4. Протягом місяця з дня затвердження Київською міською радою проекту землеустрою щодо встановлення водоохоронної зони та прибережної захисної смуги Совських ставків у Голосіївському районі міста Києва, відповідно до пункту 3.3. цього рішення, довести до відома населення, усіх зацікавлених підприємств, установ, організацій інформацію щодо водоохоронного режиму, який діє на цій території.
 - 3.5. Протягом місяця з дня затвердження Київською міською радою проекту землеустрою щодо встановлення водоохоронної зони та прибережної захисної смуги Совських ставків у Голосіївському районі міста Києва, відповідно до пункту 3.3. цього рішення, забезпечити внесення відомостей про встановлену водоохоронну зону та прибережну захисну смугу до міського земельного кадастру, публічного геопорталу Міської інформаційно-аналітичної системи забезпечення містобудівної діяльності (МІАС ЗМД) «Містобудівного кадастру Києва», а також внести відомості до Державного земельного кадастру України в установленому порядку.
 - 3.6. Вирішити в установленому порядку питання фінансування заходів, передбачених пунктами 3.4., 3.5. цього рішення.
4. Київському комунальному об'єднанню зеленого будівництва та експлуатації зелених насаджень міста «Київзеленбуд» після прийняття цього рішення:
 - 4.1. У місячний строк з дня прийняття цього рішення здійснити організаційно-правові заходи з оформлення права постійного користування земельною ділянкою, визначеною пунктом 1 цього рішення.
 - 4.2. Вжити заходів щодо державної реєстрації права користування земельною ділянкою, визначеною пунктом 1 цього рішення.
 - 4.3. Забезпечити здійснення заходів щодо благоустрою земельної ділянки, визначеної пунктом 1 цього рішення.
5. Контроль за виконанням цього рішення покласти на постійну комісію Київської міської ради з питань екологічної політики.

ПІДПИСНИЙ ЛИСТ № 148

із підписами членів територіальної громади міста Києва щодо ініціювання в порядку місцевої ініціативи питання здійснення заходів щодо збереження Совських ставків

№	Прізвище, ім'я, по батькові	Дата	Адреса реєстрації	Контактний	Підпис	Дата підписання
1	Очеркандр. Трипур					24.04.2018
2	ий Анастайови-					24.04.2018р
3	и Вікторович					25.04.2018р.
4	ко Володимирова					25.04.2018р.
5	тон Дмитрович					25.04.2018р
6	Катерина Валер					25.04.2018р.
7	в Федорович					30.04.2018р
8	ир Федорович					30.04.2018р
9	Моделич Федоров					01.05.2018
10	Вікторія Фіалович					01.05.2018.

Загальна кількість підписів: 10 (десять).

з них належно оформлено 10 (десять).

Член ініціативної групи

(підпис)

Недашківський Є.П.

(прізвище та ініціали)

Член ініціативної групи

(підпис)

Сирота В.А.

(прізвище та ініціали)

Член ініціативної групи

(підпис)

Шепеленко О.Є.

(прізвище та ініціали)

Член ініціативної групи

(підпис)

Вислоух А.В.

(прізвище та ініціали)

Член ініціативної групи

(підпис)

Сорока А.В.

(прізвище та ініціали)

Член ініціативної групи

(підпис)

Тимофійенко К.В.

(прізвище та ініціали)

Член ініціативної групи

Марченко В.С.

(прізвище та ініціали)

«08» травня 2018 р.

м. Київ

Рішення
Київської міської ради
«Про здійснення заходів щодо збереження Совських ставків»

Керуючись Законом України «Про місцеве самоврядування», статтями 6, 87, 88, 89 Водного кодексу України, статтею 9, 60 Земельного кодексу України, статтею 31 Закону України «Про оренду землі», постановою Кабінету Міністрів України від 8 травня 1996 року «Про затвердження Порядку визначення розмірів і меж водоохоронних зон та режиму ведення господарської діяльності в них», Регламентом Київської міської ради, пунктами 8.4., 11.4., 11.5. та 11.6. Договору оренди земельної ділянки від 14.03.2008 № 79-6-00605 укладеного між Київською міською радою та товариством з обмеженою відповідальністю «ГОСПОДАРНИК», реалізуючи право на припинення Договору шляхом розірвання в односторонньому порядку за ініціативою Орендодавця, в разі порушення строків завершення забудови земельної ділянки, а також з метою здійснення заходів щодо збереження Совських ставків, Київська міська рада

ВИРІШИЛА:

1. Розірвати Договір оренди земельної ділянки площею 191187 (сто дев'яносто одна тисяча сто вісімдесят сім) кв. м. на просп. Червонозоряному, 113 у Голосіївському районі міста Києва (кадастровий номер 8000000000:79:108:0002), укладений між Київською міською радою та товариством з обмеженою відповідальністю «ГОСПОДАРНИК» від 14.03.2008 № 79-6-00605 на підставі рішення Київської міської ради від 12 липня 2007 року № 1102/1763 «Про передачу товариству з обмеженою відповідальністю «ГОСПОДАРНИК» земельних ділянок для облаштування рекреаційної зони».

2. Внести зміни до Програми комплексного розвитку зеленої зони міста Києва до 2010 року та концепції формування зелених насаджень в центральній частині міста, затверджених рішенням Київської міської ради від 19.07.2005 № 806/3381, включивши до переліку озелених територій загального користування міста Києва, земельну ділянку, зазначену у пункті 2 цього рішення.

3. Доручити виконавчому органу Київської міської ради (Київській міській державній адміністрації):

3.1. Протягом 30 днів з моменту прийняття цього рішення вчинити відповідні дії для зняття з реєстрації Договору оренди земельної ділянки площею 191187 кв. м. на просп. Червонозоряному, 113 у Голосіївському районі міста Києва (кадастровий номер 8000000000:79:108:0002), укладений між Київською міською радою та товариством з обмеженою відповідальністю «ГОСПОДАРНИК» від 14.03.2008 № 79-6-00605.

3.2. Проінформувати товариство з обмеженою відповідальністю «ГОСПОДАРНИК» про прийняття цього рішення.

3.3. Протягом трьох місяців з моменту прийняття цього рішення розробити та подати на затвердження Київській міській раді проект землеустрою щодо встановлення водоохоронної зони та прибережної захисної смуги Совських ставків у Голосіївському районі міста Києва.

3.4. Протягом місяця з дня затвердження Київською міською радою проекту землеустрою щодо встановлення водоохоронної зони та прибережної захисної смуги Совських ставків у Голосіївському районі міста Києва, відповідно до пункту 3.3. цього рішення, довести до відома населення, усіх зацікавлених підприємств, установ, організацій інформацію щодо водоохоронного режиму, який діє на цій території.

3.5. Протягом місяця з дня затвердження Київською міською радою проекту землеустрою щодо встановлення водоохоронної зони та прибережної захисної смуги Совських ставків у Голосіївському районі міста Києва, відповідно до пункту 3.3. цього рішення, забезпечити внесення відомостей про встановлену водоохоронну зону та прибережну захисну смугу до міського земельного кадастру, публічного геопорталу Міської інформаційно-аналітичної системи забезпечення містобудівної діяльності (МІАС ЗМД) «Містобудівного кадастру Києва», а також внести відомості до Державного земельного кадастру України в установленому порядку.

3.6. Вирішити в установленому порядку питання фінансування заходів, передбачених пунктами 3.4., 3.5. цього рішення.

4. Київському комунальному об'єднанню зеленого будівництва та експлуатації зелених насаджень міста «Київзеленбуд» після прийняття цього рішення:

4.1. У місячний строк з дня прийняття цього рішення здійснити організаційно-правові заходи з оформлення права постійного користування земельною ділянкою, визначеною пунктом 1 цього рішення.

4.2. Вжити заходів щодо державної реєстрації права користування земельною ділянкою, визначеною пунктом 1 цього рішення.

4.3. Забезпечити здійснення заходів щодо благоустрою земельної ділянки, визначеної пунктом 1 цього рішення.

5. Контроль за виконанням цього рішення покласти на постійну комісію Київської міської ради з питань екологічної політики.

Київський міський голова

В.В. Кличко

ПІДПИСНИЙ ЛИСТ № 149

із підписами членів територіальної громади міста Києва щодо ініціювання в порядку місцевої ініціативи питання здійснення заходів щодо збереження Совських ставків

№	Прізвище, ім'я, по батькові	Дата народження	Адреса реєстрації	Контактний номер телефону	Підпис	Дата підписання
1	Віталіївна					24.04.2018
2	Олександрович					24.04.2018
3	Олександр Іванович					24.04.2018
4	Тришак Михайло					24.04.2018
5	Кришак Ірина					24.04.2018
6	Ванович					04.05.2018
7	Олексіївна					04.05.2018
8	Воздурів					04.05.2018

Загальна кількість підписів: 8 (вісім).

з них належно оформлено 8 (вісім).

Член ініціативної групи

(підпис)

Недашківський Є.П.
(прізвище та ініціали)

Член ініціативної групи

(підпис)

Сирота В.А.
(прізвище та ініціали)

Член ініціативної групи

(підпис)

Шепеленко О.Є.
(прізвище та ініціали)

Член ініціативної групи

(підпис)

Вислоух А.В.
(прізвище та ініціали)

Член ініціативної групи

(підпис)

Сорока А.В.
(прізвище та ініціали)

Член ініціативної групи

(підпис)

Тимофієнко К.В.
(прізвище та ініціали)

Член ініціативної групи

(підпис)

Марченко В.С.
(прізвище та ініціали)

«08» травня 2018 р.

м. Київ

Рішення
Київської міської ради
«Про здійснення заходів щодо збереження Совських ставків»

Керуючись Законом України «Про місцеве самоврядування», статтями 6, 87, 88, 89 Водного кодексу України, статтею 9, 60 Земельного кодексу України, статтею 31 Закону України «Про оренду землі», постановою Кабінету Міністрів України від 8 травня 1996 року «Про затвердження Порядку визначення розмірів і меж водоохоронних зон та режиму ведення господарської діяльності в них», Регламентом Київської міської ради, пунктами 8.4., 11.4., 11.5. та 11.6. Договору оренди земельної ділянки від 14.03.2008 № 79-6-00605 укладеного між Київською міською радою та товариством з обмеженою відповідальністю «ГОСПОДАРНИК», реалізуючи право на припинення Договору шляхом розірвання в односторонньому порядку за ініціативою Орендодавця, в разі порушення строків завершення забудови земельної ділянки, а також з метою здійснення заходів щодо збереження Совських ставків, Київська міська рада

ВИРІШИЛА:

1. Розірвати Договір оренди земельної ділянки площею 191187 (сто дев'яносто одна тисяча сто вісімдесят сім) кв. м. на просп. Червонозоряному, 113 у Голосіївському районі міста Києва (кадастровий номер 8000000000:79:108:0002), укладений між Київською міською радою та товариством з обмеженою відповідальністю «ГОСПОДАРНИК» від 14.03.2008 № 79-6-00605 на підставі рішення Київської міської ради від 12 липня 2007 року № 1102/1763 «Про передачу товариству з обмеженою відповідальністю «ГОСПОДАРНИК» земельних ділянок для облаштування рекреаційної зони».

2. Внести зміни до Програми комплексного розвитку зеленої зони міста Києва до 2010 року та концепції формування зелених насаджень в центральній частині міста, затверджених рішенням Київської міської ради від 19.07.2005 № 806/3381, включивши до переліку озелених територій загального користування міста Києва, земельну ділянку, зазначену у пункті 2 цього рішення.

3. Доручити виконавчому органу Київської міської ради (Київській міській державній адміністрації):

3.1. Протягом 30 днів з моменту прийняття цього рішення вчинити відповідні дії для зняття з реєстрації Договору оренди земельної ділянки площею 191187 кв. м. на просп. Червонозоряному, 113 у Голосіївському районі міста Києва (кадастровий номер 8000000000:79:108:0002), укладений між Київською міською радою та товариством з обмеженою відповідальністю «ГОСПОДАРНИК» від 14.03.2008 № 79-6-00605.

3.2. Проінформувати товариство з обмеженою відповідальністю «ГОСПОДАРНИК» про прийняття цього рішення.

3.3. Протягом трьох місяців з моменту прийняття цього рішення розробити та подати на затвердження Київській міській раді проект землеустрою щодо встановлення водоохоронної зони та прибережної захисної смуги Совських ставків у Голосіївському районі міста Києва.

3.4. Протягом місяця з дня затвердження Київською міською радою проекту землеустрою щодо встановлення водоохоронної зони та прибережної захисної смуги Совських ставків у Голосіївському районі міста Києва, відповідно до пункту 3.3. цього рішення, довести до відома населення, усіх зацікавлених підприємств, установ, організацій інформацію щодо водоохоронного режиму, який діє на цій території.

3.5. Протягом місяця з дня затвердження Київською міською радою проекту землеустрою щодо встановлення водоохоронної зони та прибережної захисної смуги Совських ставків у Голосіївському районі міста Києва, відповідно до пункту 3.3. цього рішення, забезпечити внесення відомостей про встановлену водоохоронну зону та прибережну захисну смугу до міського земельного кадастру, публічного геопорталу Міської інформаційно-аналітичної системи забезпечення містобудівної діяльності (МІАС ЗМД) «Містобудівного кадастру Києва», а також внести відомості до Державного земельного кадастру України в установленому порядку.

3.6. Virішити в установленому порядку питання фінансування заходів, передбачених пунктами 3.4., 3.5. цього рішення.

4. Київському комунальному об'єднанню зеленого будівництва та експлуатації зелених насаджень міста «Київзеленбуд» після прийняття цього рішення:

4.1. У місячний строк з дня прийняття цього рішення здійснити організаційно-правові заходи з оформлення права постійного користування земельною ділянкою, визначеною пунктом 1 цього рішення.

4.2. Вжити заходів щодо державної реєстрації права користування земельною ділянкою, визначеною пунктом 1 цього рішення.

4.3. Забезпечити здійснення заходів щодо благоустрою земельної ділянки, визначеної пунктом 1 цього рішення.

5. Контроль за виконанням цього рішення покласти на постійну комісію Київської міської ради з питань екологічної політики.

Київський міський голова

В.В. Кличко

ПІДПИСНИЙ ЛИСТ № 150

із підписами членів територіальної громади міста Києва щодо ініціювання в порядку місцевої ініціативи питання здійснення заходів щодо збереження Совських ставків

№	Прізвище, ім'я, по батькові	Дата народження	Адреса реєстрації	Контактний номер телефону	Підпис	Дата підписання
1	Олена Палайвіка					15.04.18
2	Сергійович					15.04.18
3	Реш Андрей					15.04.18
4	Александр Анатолійович					28.04.18
5	Товб Федорівна					29.04.18
6	Сорока Михайлівна					06.05.18
7	Тимофійович					06.05.18
8	Марченко Сергійович					06.05.18
9	Недашківський Євген					06.05.18

Загальна кількість підписів: 9 (дев'ять).

з них належно оформлено 9 (дев'ять).

Член ініціативної групи

(підпис)

Недашківський Є.П.
(прізвище та ініціали)

Член ініціативної групи

(підпис)

Сирота В.А.
(прізвище та ініціали)

Член ініціативної групи

(підпис)

Шепеленко О.Є.
(прізвище та ініціали)

Член ініціативної групи

(підпис)

Вислоух А.В.
(прізвище та ініціали)

Член ініціативної групи

(підпис)

Сорока А.В.
(прізвище та ініціали)

Член ініціативної групи

(підпис)

Тимофійенко К.В.
(прізвище та ініціали)

Член ініціативної групи

(підпис)

Марченко В.С.
(прізвище та ініціали)

«08» травня 2018 р.

м. Київ

Рішення
Київської міської ради
«Про здійснення заходів щодо збереження Совських ставків»

Керуючись Законом України «Про місцеве самоврядування», статтями 6, 87, 88, 89 Водного кодексу України, статтею 9, 60 Земельного кодексу України, статтею 31 Закону України «Про оренду землі», постановою Кабінету Міністрів України від 8 травня 1996 року «Про затвердження Порядку визначення розмірів і меж водоохоронних зон та режиму ведення господарської діяльності в них», Регламентом Київської міської ради, пунктами 8.4., 11.4., 11.5. та 11.6. Договору оренди земельної ділянки від 14.03.2008 № 79-6-00605 укладеного між Київською міською радою та товариством з обмеженою відповідальністю «ГОСПОДАРНИК», реалізуючи право на припинення Договору шляхом розірвання в односторонньому порядку за ініціативою Орендодавця, в разі порушення строків завершення забудови земельної ділянки, а також з метою здійснення заходів щодо збереження Совських ставків, Київська міська рада

ВИРІШИЛА:

1. Розірвати Договір оренди земельної ділянки площею 191187 (сто дев'яносто одна тисяча сто вісімдесят сім) кв. м. на просп. Червонозоряному, 113 у Голосіївському районі міста Києва (кадастровий номер 8000000000:79:108:0002), укладений між Київською міською радою та товариством з обмеженою відповідальністю «ГОСПОДАРНИК» від 14.03.2008 № 79-6-00605 на підставі рішення Київської міської ради від 12 липня 2007 року № 1102/1763 «Про передачу товариству з обмеженою відповідальністю «ГОСПОДАРНИК» земельних ділянок для облаштування рекреаційної зони».

2. Внести зміни до Програми комплексного розвитку зеленої зони міста Києва до 2010 року та концепції формування зелених насаджень в центральній частині міста, затверджених рішенням Київської міської ради від 19.07.2005 № 806/3381, включивши до переліку озелених територій загального користування міста Києва, земельну ділянку, зазначену у пункті 2 цього рішення.

3. Доручити виконавчому органу Київської міської ради (Київській міській державній адміністрації):

3.1. Протягом 30 днів з моменту прийняття цього рішення вчинити відповідні дії для зняття з реєстрації Договору оренди земельної ділянки площею 191187 кв. м. на просп. Червонозоряному, 113 у Голосіївському районі міста Києва (кадастровий номер 8000000000:79:108:0002), укладений між Київською міською радою та товариством з обмеженою відповідальністю «ГОСПОДАРНИК» від 14.03.2008 № 79-6-00605.

3.2. Проінформувати товариство з обмеженою відповідальністю «ГОСПОДАРНИК» про прийняття цього рішення.

3.3. Протягом трьох місяців з моменту прийняття цього рішення розробити та подати на затвердження Київській міській раді проект землеустрою щодо встановлення водоохоронної зони та прибережної захисної смуги Совських ставків у Голосіївському районі міста Києва.

3.4. Протягом місяця з дня затвердження Київською міською радою проекту землеустрою щодо встановлення водоохоронної зони та прибережної захисної смуги Совських ставків у Голосіївському районі міста Києва, відповідно до пункту 3.3. цього рішення, довести до відома населення, усіх зацікавлених підприємств, установ, організацій інформацію щодо водоохоронного режиму, який діє на цій території.

3.5. Протягом місяця з дня затвердження Київською міською радою проекту землеустрою щодо встановлення водоохоронної зони та прибережної захисної смуги Совських ставків у Голосіївському районі міста Києва, відповідно до пункту 3.3. цього рішення, забезпечити внесення відомостей про встановлену водоохоронну зону та прибережну захисну смугу до міського земельного кадастру, публічного геопорталу Міської інформаційно-аналітичної системи забезпечення містобудівної діяльності (МІАС ЗМД) «Містобудівного кадастру Києва», а також внести відомості до Державного земельного кадастру України в установленому порядку.

3.6. Вирішити в установленому порядку питання фінансування заходів, передбачених пунктами 3.4., 3.5. цього рішення.

4. Київському комунальному об'єднанню зеленого будівництва та експлуатації зелених насаджень міста «Київзеленбуд» після прийняття цього рішення:

4.1. У місячний строк з дня прийняття цього рішення здійснити організаційно-правові заходи з оформлення права постійного користування земельною ділянкою, визначеною пунктом 1 цього рішення.

4.2. Вжити заходів щодо державної реєстрації права користування земельною ділянкою, визначеною пунктом 1 цього рішення.

4.3. Забезпечити здійснення заходів щодо благоустрою земельної ділянки, визначеної пунктом 1 цього рішення.

5. Контроль за виконанням цього рішення покласти на постійну комісію Київської міської ради з питань екологічної політики.

Київський міський голова

В.В. Кличко

ПІДПИСНИЙ ЛИСТ № 151

із підписами членів територіальної громади міста Кисва щодо ініціювання в порядку місцевої ініціативи питання здійснення заходів щодо збереження Совських ставків

№	Прізвище, ім'я, по батькові	Дата народження	Адреса реєстрації	Контактний номер телефону	Підпис	Дата підписання
1	Назарія Іванів					03.05.2018р
2	Іктор Іванович					03.05.18
3	Іксандра Едуардо					03.05.2018
4	Ілана Леонідівна					05.05.2018
5	Ієнна Фроковна					05.05.2018
6	Імуніта Михайлівна					05.05.2018
7	Ієрина Георгіївна					5.05.2018
8	Ієся Іванівна Федорівна					5.05.2018
9	Ієвгенія Анатоліївна					5.05.2018
10	Ієвгенія Іванівна Федорівна					05.05.18

Загальна кількість підписів: 10 (десять).

з них належно оформлено 10 (десять).

Член ініціативної групи

(підпис)

Недашківський Є.П.
(прізвище та ініціали)

Член ініціативної групи

(підпис)

Сирота В.А.
(прізвище та ініціали)

Член ініціативної групи

(підпис)

Шепеленко О.Є.
(прізвище та ініціали)

Член ініціативної групи

(підпис)

Вислоух А.В.
(прізвище та ініціали)

Член ініціативної групи

(підпис)

Сорока А.В.
(прізвище та ініціали)

Член ініціативної групи

(підпис)

Тимофієнко К.В.
(прізвище та ініціали)

Член ініціативної групи

(підпис)

Марченко В.С.
(прізвище та ініціали)

«08» травня 2018 р.

м. Київ

Рішення
Київської міської ради
«Про здійснення заходів щодо збереження Совських ставків»

Керуючись Законом України «Про місцеве самоврядування», статтями 6, 87, 88, 89 Водного кодексу України, статтею 9, 60 Земельного кодексу України, статтею 31 Закону України «Про оренду землі», постановою Кабінету Міністрів України від 8 травня 1996 року «Про затвердження Порядку визначення розмірів і меж водоохоронних зон та режиму ведення господарської діяльності в них», Регламентом Київської міської ради, пунктами 8.4., 11.4., 11.5. та 11.6. Договору оренди земельної ділянки від 14.03.2008 № 79-6-00605 укладеного між Київською міською радою та товариством з обмеженою відповідальністю «ГОСПОДАРНИК», реалізуючи право на припинення Договору шляхом розірвання в односторонньому порядку за ініціативою Орендодавця, в разі порушення строків завершення забудови земельної ділянки, а також з метою здійснення заходів щодо збереження Совських ставків, Київська міська рада

ВИРІШИЛА:

1. Розірвати Договір оренди земельної ділянки площею 191187 (сто дев'яносто одна тисяча сто вісімдесят сім) кв. м. на просп. Червонозоряному, 113 у Голосіївському районі міста Києва (кадастровий номер 8000000000:79:108:0002), укладений між Київською міською радою та товариством з обмеженою відповідальністю «ГОСПОДАРНИК» від 14.03.2008 № 79-6-00605 на підставі рішення Київської міської ради від 12 липня 2007 року № 1102/1763 «Про передачу товариству з обмеженою відповідальністю «ГОСПОДАРНИК» земельних ділянок для облаштування рекреаційної зони».
2. Внести зміни до Програми комплексного розвитку зеленої зони міста Києва до 2010 року та концепції формування зелених насаджень в центральній частині міста, затверджених рішенням Київської міської ради від 19.07.2005 № 806/3381, включивши до переліку озелених територій загального користування міста Києва, земельну ділянку, зазначену у пункті 2 цього рішення.
3. Доручити виконавчому органу Київської міської ради (Київській міській державній адміністрації):
 - 3.1. Протягом 30 днів з моменту прийняття цього рішення вчинити відповідні дії для зняття з реєстрації Договору оренди земельної ділянки площею 191187 кв. м. на просп. Червонозоряному, 113 у Голосіївському районі міста Києва (кадастровий номер 8000000000:79:108:0002), укладений між Київською міською радою та товариством з обмеженою відповідальністю «ГОСПОДАРНИК» від 14.03.2008 № 79-6-00605.
 - 3.2. Проінформувати товариство з обмеженою відповідальністю «ГОСПОДАРНИК» про прийняття цього рішення.
 - 3.3. Протягом трьох місяців з моменту прийняття цього рішення розробити та подати на затвердження Київській міській раді проект землеустрою щодо встановлення водоохоронної зони та прибережної захисної смуги Совських ставків у Голосіївському районі міста Києва.
 - 3.4. Протягом місяця з дня затвердження Київською міською радою проекту землеустрою щодо встановлення водоохоронної зони та прибережної захисної смуги Совських ставків у Голосіївському районі міста Києва, відповідно до пункту 3.3. цього рішення, довести до відома населення, усіх зацікавлених підприємств, установ, організацій інформацію щодо водоохоронного режиму, який діє на цій території.
 - 3.5. Протягом місяця з дня затвердження Київською міською радою проекту землеустрою щодо встановлення водоохоронної зони та прибережної захисної смуги Совських ставків у Голосіївському районі міста Києва, відповідно до пункту 3.3. цього рішення, забезпечити внесення відомостей про встановлену водоохоронну зону та прибережну захисну смугу до міського земельного кадастру, публічного геопорталу Міської інформаційно-аналітичної системи забезпечення містобудівної діяльності (МІАС ЗМД) «Містобудівного кадастру Києва», а також внести відомості до Державного земельного кадастру України в установленому порядку.
 - 3.6. Virішити в установленому порядку питання фінансування заходів, передбачених пунктами 3.4., 3.5. цього рішення.
4. Київському комунальному об'єднанню зеленого будівництва та експлуатації зелених насаджень міста «Київзеленбуд» після прийняття цього рішення:
 - 4.1. У місячний строк з дня прийняття цього рішення здійснити організаційно-правові заходи з оформлення права постійного користування земельною ділянкою, визначеною пунктом 1 цього рішення.
 - 4.2. Вжити заходів щодо державної реєстрації права користування земельною ділянкою, визначеною пунктом 1 цього рішення.
 - 4.3. Забезпечити здійснення заходів щодо благоустрою земельної ділянки, визначеної пунктом 1 цього рішення.
 - 4.4. Контроль за виконанням цього рішення покласти на постійну комісію Київської міської ради з питань екологічної політики.

ПІДПИСНИЙ ЛИСТ № 152
із підписами членів територіальної громади міста Києва щодо ініціювання в порядку місцевої ініціативи питання
здійснення заходів щодо збереження Совських ставків

№	Прізвище, ім'я, по батькові	Дата народження	Адреса реєстрації	Контактний номер телефону	Підпис	Дата підписання
1	Тарасівна					27.04.2018
2	Борисівна					27.04.2018
3	Тетяна Вікторівна					28.04.2018
4	Тетяна Іванівна					28.04.2018
5	Каталія Олександрівна					28.04.2018
6	Катерина Олександрівна					30.04.2018
7	Сергій Тарасович					30.04.2018
8	Сергій Михайлович					30.04.2018
9	Сергій Михайлович					30.04.2018
10	Микола Миколайович					04.05.18 р.

Загальна кількість підписів: 10 (десять).

з них належно оформлено 10 (десять).

Член ініціативної групи

(підпис)

Член ініціативної групи

(підпис)

Член ініціативної групи

(підпис)

Член ініціативної групи

(підпис)

Член ініціативної групи

(підпис)

Член ініціативної групи

Член ініціативної групи

Недашківський Є.П.

(прізвище та ініціали)

Сирота В.А.

(прізвище та ініціали)

Шепеленко О.Є.

(прізвище та ініціали)

Вислоух А.В.

(прізвище та ініціали)

Сорока А.В.

(прізвище та ініціали)

Тимофійко К.В.

(прізвище та ініціали)

Марченко В.С.

(прізвище та ініціали)

«08» травня 2018 р.

м. Київ

Рішення
Київської міської ради
«Про здійснення заходів щодо збереження Совських ставків»

Керуючись Законом України «Про місцеве самоврядування», статтями 6, 87, 88, 89 Водного кодексу України, статтею 9, 60 Земельного кодексу України, статтею 31 Закону України «Про оренду землі», постановою Кабінету Міністрів України від 8 травня 1996 року «Про затвердження Порядку визначення розмірів і меж водоохоронних зон та режиму ведення господарської діяльності в них», Регламентом Київської міської ради, пунктами 8.4., 11.4., 11.5. та 11.6. Договору оренди земельної ділянки від 14.03.2008 № 79-6-00605 укладеного між Київською міською радою та товариством з обмеженою відповідальністю «ГОСПОДАРНИК», реалізуючи право на припинення Договору шляхом розірвання в односторонньому порядку за ініціативою Орендодавця, в разі порушення строків завершення забудови земельної ділянки, а також з метою здійснення заходів щодо збереження Совських ставків, Київська міська рада

ВИРІШИЛА:

1. Розірвати Договір оренди земельної ділянки площею 191187 (сто дев'яносто одна тисяча сто вісімдесят сім) кв. м. на просп. Червонозоряному, 113 у Голосіївському районі міста Києва (кадастровий номер 8000000000:79:108:0002), укладений між Київською міською радою та товариством з обмеженою відповідальністю «ГОСПОДАРНИК» від 14.03.2008 № 79-6-00605 на підставі рішення Київської міської ради від 12 липня 2007 року № 1102/1763 «Про передачу товариству з обмеженою відповідальністю «ГОСПОДАРНИК» земельних ділянок для облаштування рекреаційної зони».
2. Внести зміни до Програми комплексного розвитку зеленої зони міста Києва до 2010 року та концепції формування зелених насаджень в центральній частині міста, затверджених рішенням Київської міської ради від 19.07.2005 № 806/3381, включивши до переліку озелених територій загального користування міста Києва, земельну ділянку, зазначену у пункті 2 цього рішення.
3. Доручити виконавчому органу Київської міської ради (Київській міській державній адміністрації):
 - 3.1. Протягом 30 днів з моменту прийняття цього рішення вчинити відповідні дії для зняття з реєстрації Договору оренди земельної ділянки площею 191187 кв. м. на просп. Червонозоряному, 113 у Голосіївському районі міста Києва (кадастровий номер 8000000000:79:108:0002), укладений між Київською міською радою та товариством з обмеженою відповідальністю «ГОСПОДАРНИК» від 14.03.2008 № 79-6-00605.
 - 3.2. Проінформувати товариство з обмеженою відповідальністю «ГОСПОДАРНИК» про прийняття цього рішення.
 - 3.3. Протягом трьох місяців з моменту прийняття цього рішення розробити та подати на затвердження Київській міській раді проект землеустрою щодо встановлення водоохоронної зони та прибережної захисної смуги Совських ставків у Голосіївському районі міста Києва.
 - 3.4. Протягом місяця з дня затвердження Київською міською радою проекту землеустрою щодо встановлення водоохоронної зони та прибережної захисної смуги Совських ставків у Голосіївському районі міста Києва, відповідно до пункту 3.3. цього рішення, довести до відома населення, усіх зацікавлених підприємств, установ, організацій інформацію щодо водоохоронного режиму, який діє на цій території.
 - 3.5. Протягом місяця з дня затвердження Київською міською радою проекту землеустрою щодо встановлення водоохоронної зони та прибережної захисної смуги Совських ставків у Голосіївському районі міста Києва, відповідно до пункту 3.3. цього рішення, забезпечити внесення відомостей про встановлену водоохоронну зону та прибережну захисну смугу до міського земельного кадастру, публічного геопорталу Міської інформаційно-аналітичної системи забезпечення містобудівної діяльності (МІАС ЗМД) «Містобудівного кадастру Києва», а також внести відомості до Державного земельного кадастру України в установленому порядку.
 - 3.6. Вирішити в установленому порядку питання фінансування заходів, передбачених пунктами 3.4., 3.5. цього рішення.
4. Київському комунальному об'єднанню зеленого будівництва та експлуатації зелених насаджень міста «Київзеленбуд» після прийняття цього рішення:
 - 4.1. У місячний строк з дня прийняття цього рішення здійснити організаційно-правові заходи з оформлення права постійного користування земельною ділянкою, визначеною пунктом 1 цього рішення.
 - 4.2. Вжити заходів щодо державної реєстрації права користування земельною ділянкою, визначеною пунктом 1 цього рішення.
 - 4.3. Забезпечити здійснення заходів щодо благоустрою земельної ділянки, визначеної пунктом 1 цього рішення.
5. Контроль за виконанням цього рішення покласти на постійну комісію Київської міської ради з питань екологічної політики.

ПІДПИСНИЙ ЛИСТ № 153

із підписами членів територіальної громади міста Києва щодо ініціювання в порядку місцевої ініціативи питання здійснення заходів щодо збереження Совєських ставків

№	Прізвище, ім'я, по батькові	Дата народження	Адреса реєстрації	Контактний номер телефону	Підпис	Дата підписання
1	Іван Андрійович				<i>[Signature]</i>	07.05.18
2	Тетяна Іванівна				<i>[Signature]</i>	07.05.18
3	Іван Владислав				<i>[Signature]</i>	07.05.18
4	Іван Валерійович				<i>[Signature]</i>	07.05.18
5	Іван Миколайович				<i>[Signature]</i>	07.05.18
6	Іван Павлович				<i>[Signature]</i>	07.05.18
7	Іван Владислав				<i>[Signature]</i>	07.05.18
8	Іван Іванович				<i>[Signature]</i>	07.05.18
9	Іван Миколайович				<i>[Signature]</i>	07.05.18
10	Іван Вікторович				<i>[Signature]</i>	07.05.18

Загальна кількість підписів: 10 (десять).

з них належно оформлено 10 (десять).

Член ініціативної групи

[Signature]
(підпис)

Недашківський Є.П.
(прізвище та ініціали)

Член ініціативної групи

[Signature]
(підпис)

Сирота В.А.
(прізвище та ініціали)

Член ініціативної групи

[Signature]
(підпис)

Шепеленко О.Є.
(прізвище та ініціали)

Член ініціативної групи

[Signature]
(підпис)

Вислоух А.В.
(прізвище та ініціали)

Член ініціативної групи

[Signature]
(підпис)

Сорока А.В.
(прізвище та ініціали)

Член ініціативної групи

[Signature]
(підпис)

Тимофієнко К.В.
(прізвище та ініціали)

Член ініціативної групи

Марченко В.С.
(прізвище та ініціали)

«08» травня 2018 р.

м. Київ

Рішення
Київської міської ради
«Про здійснення заходів щодо збереження Совських ставків»

Керуючись Законом України «Про місцеве самоврядування», статтями 6, 87, 88, 89 Водного кодексу України, статтею 9, 60 Земельного кодексу України, статтею 31 Закону України «Про оренду землі», постановою Кабінету Міністрів України від 8 травня 1996 року «Про затвердження Порядку визначення розмірів і меж водоохоронних зон та режиму ведення господарської діяльності в них», Регламентом Київської міської ради, пунктами 8.4., 11.4., 11.5. та 11.6. Договору оренди земельної ділянки від 14.03.2008 № 79-6-00605 укладеного між Київською міською радою та товариством з обмеженою відповідальністю «ГОСПОДАРНИК», реалізуючи право на припинення Договору шляхом розірвання в односторонньому порядку за ініціативою Орендодавця, в разі порушення строків завершення забудови земельної ділянки, а також з метою здійснення заходів щодо збереження Совських ставків, Київська міська рада

ВИРІШИЛА:

1. Розірвати Договір оренди земельної ділянки площею 191187 (сто дев'яносто одна тисяча сто вісімдесят сім) кв. м. на просп. Червонозоряному, 113 у Голосіївському районі міста Києва (кадастровий номер 8000000000:79:108:0002), укладений між Київською міською радою та товариством з обмеженою відповідальністю «ГОСПОДАРНИК» від 14.03.2008 № 79-6-00605 на підставі рішення Київської міської ради від 12 липня 2007 року № 1102/1763 «Про передачу товариству з обмеженою відповідальністю «ГОСПОДАРНИК» земельних ділянок для облаштування рекреаційної зони».

2. Внести зміни до Програми комплексного розвитку зеленої зони міста Києва до 2010 року та концепції формування зелених насаджень в центральній частині міста, затверджених рішенням Київської міської ради від 19.07.2005 № 806/3381, включивши до переліку озелених територій загального користування міста Києва, земельну ділянку, зазначену у пункті 2 цього рішення.

3. Доручити виконавчому органу Київської міської ради (Київській міській державній адміністрації):

3.1. Протягом 30 днів з моменту прийняття цього рішення вчинити відповідні дії для зняття з реєстрації Договору оренди земельної ділянки площею 191187 кв. м. на просп. Червонозоряному, 113 у Голосіївському районі міста Києва (кадастровий номер 8000000000:79:108:0002), укладений між Київською міською радою та товариством з обмеженою відповідальністю «ГОСПОДАРНИК» від 14.03.2008 № 79-6-00605.

3.2. Проінформувати товариство з обмеженою відповідальністю «ГОСПОДАРНИК» про прийняття цього рішення.

3.3. Протягом трьох місяців з моменту прийняття цього рішення розробити та подати на затвердження Київській міській раді проект землеустрою щодо встановлення водоохоронної зони та прибережної захисної смуги Совських ставків у Голосіївському районі міста Києва.

3.4. Протягом місяця з дня затвердження Київською міською радою проекту землеустрою щодо встановлення водоохоронної зони та прибережної захисної смуги Совських ставків у Голосіївському районі міста Києва, відповідно до пункту 3.3. цього рішення, довести до відома населення, усіх зацікавлених підприємств, установ, організацій інформацію щодо водоохоронного режиму, який діє на цій території.

3.5. Протягом місяця з дня затвердження Київською міською радою проекту землеустрою щодо встановлення водоохоронної зони та прибережної захисної смуги Совських ставків у Голосіївському районі міста Києва, відповідно до пункту 3.3. цього рішення, забезпечити внесення відомостей про встановлену водоохоронну зону та прибережну захисну смугу до міського земельного кадастру, публічного геопорталу Міської інформаційно-аналітичної системи забезпечення містобудівної діяльності (МІАС ЗМД) «Містобудівного кадастру Києва», а також внести відомості до Державного земельного кадастру України в установленому порядку.

3.6. Вирішити в установленому порядку питання фінансування заходів, передбачених пунктами 3.4., 3.5. цього рішення.

4. Київському комунальному об'єднанню зеленого будівництва та експлуатації зелених насаджень міста «Київзеленбуд» після прийняття цього рішення:

4.1. У місячний строк з дня прийняття цього рішення здійснити організаційно-правові заходи з оформлення права постійного користування земельною ділянкою, визначеною пунктом 1 цього рішення.

4.2. Вжити заходів щодо державної реєстрації права користування земельною ділянкою, визначеною пунктом 1 цього рішення.

4.3. Забезпечити здійснення заходів щодо благоустрою земельної ділянки, визначеної пунктом 1 цього рішення.

5. Контроль за виконанням цього рішення покласти на постійну комісію Київської міської ради з питань екологічної політики.

ПІДПИСНИЙ ЛИСТ № 154

із підписами членів територіальної громади міста Кисва щодо ініціювання в порядку місцевої ініціативи питання здійснення заходів щодо збереження Совських ставків

№	Прізвище, ім'я, по батькові	Дата народження	Адреса реєстрації	Контактний номер телефону	Підпис	Дата підписання
1	Василь					21.04.18
2	Віктор					21.04.18
3	Ятлюк					21.04.18
4	Евдоким				8-418	22.04.18
5	Горіш					27.04.18
6						
7	Віталій					22.04.18
8	Розета					22.04.18
9	А.Т.					22.04.18
10						

Загальна кількість підписів: 9 (дев'ять).

з них належно оформлено 9 (дев'ять).

Член ініціативної групи

(підпис)

Недашківський С.П.
(прізвище та ініціали)

Член ініціативної групи

(підпис)

Сирота В.А.
(прізвище та ініціали)

Член ініціативної групи

(підпис)

Шепеленко О.С.
(прізвище та ініціали)

Член ініціативної групи

(підпис)

Вислоух А.В.
(прізвище та ініціали)

Член ініціативної групи

(підпис)

Сорока А.В.
(прізвище та ініціали)

Член ініціативної групи

(підпис)

Тимофієнко К.В.
(прізвище та ініціали)

Член ініціативної групи

(підпис)

Марченко В.С.
(прізвище та ініціали)

«08» травня 2018 р.

м. Київ

Рішення
Київської міської ради
«Про здійснення заходів щодо збереження Совських ставків»

Керуючись Законом України «Про місцеве самоврядування», статтями 6, 87, 88, 89 Водного кодексу України, статтею 9, 60 Земельного кодексу України, статтею 31 Закону України «Про оренду землі», постановою Кабінету Міністрів України від 8 травня 1996 року «Про затвердження Порядку визначення розмірів і меж водоохоронних зон та режиму ведення господарської діяльності в них», Регламентом Київської міської ради, пунктами 8.4., 11.4., 11.5. та 11.6. Договору оренди земельної ділянки від 14.03.2008 № 79-6-00605 укладеного між Київською міською радою та товариством з обмеженою відповідальністю «ГОСПОДАРНИК», реалізуючи право на припинення Договору шляхом розірвання в односторонньому порядку за ініціативою Орендодавця, в разі порушення строків завершення забудови земельної ділянки, а також з метою здійснення заходів щодо збереження Совських ставків, Київська міська рада

ВИРШИЛА:

1. Розірвати Договір оренди земельної ділянки площею 191187 (сто дев'яносто одна тисяча сто вісімдесят сім) кв. м. на просп. Червонозоряному, 113 у Голосіївському районі міста Києва (кадастровий номер 8000000000:79:108:0002), укладений між Київською міською радою та товариством з обмеженою відповідальністю «ГОСПОДАРНИК» від 14.03.2008 № 79-6-00605 на підставі рішення Київської міської ради від 12 липня 2007 року № 1102/1763 «Про передачу товариству з обмеженою відповідальністю «ГОСПОДАРНИК» земельних ділянок для облаштування рекреаційної зони».

2. Внести зміни до Програми комплексного розвитку зеленої зони міста Києва до 2010 року та концепції формування зелених насаджень в центральній частині міста, затверджених рішенням Київської міської ради від 19.07.2005 № 806/3381, включивши до переліку озелених територій загального користування міста Києва, земельну ділянку, зазначену у пункті 2 цього рішення.

3. Доручити виконавчому органу Київської міської ради (Київській міській державній адміністрації):

3.1. Протягом 30 днів з моменту прийняття цього рішення вчинити відповідні дії для зняття з реєстрації Договору оренди земельної ділянки площею 191187 кв. м. на просп. Червонозоряному, 113 у Голосіївському районі міста Києва (кадастровий номер 8000000000:79:108:0002), укладений між Київською міською радою та товариством з обмеженою відповідальністю «ГОСПОДАРНИК» від 14.03.2008 № 79-6-00605.

3.2. Проінформувати товариство з обмеженою відповідальністю «ГОСПОДАРНИК» про прийняття цього рішення.

3.3. Протягом трьох місяців з моменту прийняття цього рішення розробити та подати на затвердження Київській міській раді проект землеустрою щодо встановлення водоохоронної зони та прибережної захисної смуги Совських ставків у Голосіївському районі міста Києва.

3.4. Протягом місяця з дня затвердження Київською міською радою проекту землеустрою щодо встановлення водоохоронної зони та прибережної захисної смуги Совських ставків у Голосіївському районі міста Києва, відповідно до пункту 3.3. цього рішення, довести до відома населення, усіх зацікавлених підприємств, установ, організацій інформацію щодо водоохоронного режиму, який діє на цій території.

3.5. Протягом місяця з дня затвердження Київською міською радою проекту землеустрою щодо встановлення водоохоронної зони та прибережної захисної смуги Совських ставків у Голосіївському районі міста Києва, відповідно до пункту 3.3. цього рішення, забезпечити внесення відомостей про встановлену водоохоронну зону та прибережну захисну смугу до міського земельного кадастру, публічного геопорталу Міської інформаційно-аналітичної системи забезпечення містобудівної діяльності (МІАС ЗМД) «Містобудівного кадастру Києва», а також внести відомості до Державного земельного кадастру України в установленому порядку.

3.6. Вирішити в установленому порядку питання фінансування заходів, передбачених пунктами 3.4., 3.5. цього рішення.

4. Київському комунальному об'єднанню зеленого будівництва та експлуатації зелених насаджень міста «Київзеленбуд» після прийняття цього рішення:

4.1. У місячний строк з дня прийняття цього рішення здійснити організаційно-правові заходи з оформлення права постійного користування земельною ділянкою, визначеною пунктом 1 цього рішення.

4.2. Вжити заходів щодо державної реєстрації права користування земельною ділянкою, визначеною пунктом 1 цього рішення.

4.3. Забезпечити здійснення заходів щодо благоустрою земельної ділянки, визначеної пунктом 1 цього рішення.

5. Контроль за виконанням цього рішення покласти на постійну комісію Київської міської ради з питань екологічної політики.

Київський міський голова

В.В. Кличко

ПІДПИСНИЙ ЛИСТ № 155

із підписами членів територіальної громади міста Кисва щодо ініціювання в порядку місцевої ініціативи питання здійснення заходів щодо збереження Совських ставків

№	Прізвище, ім'я, по батькові	Дата народження	Адреса реєстрації	Контактний номер телефону	Підпис	Дата підписання
1	Олександрович					23.04.2018
2	Михайлов					23.04.2018
3	Світлана					23.04.2018
4	Костюк					23.04.2018
5	Колесник					23.04.2018
6	Петр					23.04.2018
7	Вероніка					23.04.2018
8	Слободан					23.04.2018
9	Михайлов					23.04.2018
10	Васильевна					23.04.2018

Загальна кількість підписів: 10 (десять).

з них належно оформлено 10 (десять).

Член ініціативної групи

(підпис)

Недашківський С.П.
(прізвище та ініціали)

Член ініціативної групи

(підпис)

Сирота В.А.
(прізвище та ініціали)

Член ініціативної групи

(підпис)

Шепеленко О.С.
(прізвище та ініціали)

Член ініціативної групи

(підпис)

Вислоух А.В.
(прізвище та ініціали)

Член ініціативної групи

(підпис)

Сорока А.В.
(прізвище та ініціали)

Член ініціативної групи

(підпис)

Тимофійченко К.В.
(прізвище та ініціали)

Член ініціативної групи

(підпис)

Марченко В.С.
(прізвище та ініціали)

«08» травня 2018 р.

м. Київ

Рішення
Київської міської ради
«Про здійснення заходів щодо збереження Совських ставків»

Керуючись Законом України «Про місцеве самоврядування», статтями 6, 87, 88, 89 Водного кодексу України, статтею 9, 60 Земельного кодексу України, статтею 31 Закону України «Про оренду землі», постановою Кабінету Міністрів України від 8 травня 1996 року «Про затвердження Порядку визначення розмірів і меж водоохоронних зон та режиму ведення господарської діяльності в них», Регламентом Київської міської ради, пунктами 8.4., 11.4., 11.5. та 11.6. Договору оренди земельної ділянки від 14.03.2008 № 79-6-00605 укладеного між Київською міською радою та товариством з обмеженою відповідальністю «ГОСПОДАРНИК», реалізуючи право на припинення Договору шляхом розірвання в односторонньому порядку за ініціативою Орендодавця, в разі порушення строків завершення забудови земельної ділянки, а також з метою здійснення заходів щодо збереження Совських ставків, Київська міська рада

ВИРШИЛА:

1. Розірвати Договір оренди земельної ділянки площею 191187 (сто дев'яносто одна тисяча сто вісімдесят сім) кв. м. на просп. Червонозоряному, 113 у Голосіївському районі міста Києва (кадастровий номер 8000000000:79:108:0002), укладений між Київською міською радою та товариством з обмеженою відповідальністю «ГОСПОДАРНИК» від 14.03.2008 № 79-6-00605 на підставі рішення Київської міської ради від 12 липня 2007 року № 1102/1763 «Про передачу товариству з обмеженою відповідальністю «ГОСПОДАРНИК» земельних ділянок для облаштування рекреаційної зони».

2. Внести зміни до Програми комплексного розвитку зеленої зони міста Києва до 2010 року та концепції формування зелених насаджень в центральній частині міста, затверджених рішенням Київської міської ради від 19.07.2005 № 806/3381, включивши до переліку озелених територій загального користування міста Києва, земельну ділянку, зазначену у пункті 2 цього рішення.

3. Доручити виконавчому органу Київської міської ради (Київській міській державній адміністрації):

3.1. Протягом 30 днів з моменту прийняття цього рішення вчинити відповідні дії для зняття з реєстрації Договору оренди земельної ділянки площею 191187 кв. м. на просп. Червонозоряному, 113 у Голосіївському районі міста Києва (кадастровий номер 8000000000:79:108:0002), укладений між Київською міською радою та товариством з обмеженою відповідальністю «ГОСПОДАРНИК» від 14.03.2008 № 79-6-00605.

3.2. Проінформувати товариство з обмеженою відповідальністю «ГОСПОДАРНИК» про прийняття цього рішення.

3.3. Протягом трьох місяців з моменту прийняття цього рішення розробити та подати на затвердження Київській міській раді проект землеустрою щодо встановлення водоохоронної зони та прибережної захисної смуги Совських ставків у Голосіївському районі міста Києва.

3.4. Протягом місяця з дня затвердження Київською міською радою проекту землеустрою щодо встановлення водоохоронної зони та прибережної захисної смуги Совських ставків у Голосіївському районі міста Києва, відповідно до пункту 3.3. цього рішення, довести до відома населення, усіх зацікавлених підприємств, установ, організацій інформацію щодо водоохоронного режиму, який діє на цій території.

3.5. Протягом місяця з дня затвердження Київською міською радою проекту землеустрою щодо встановлення водоохоронної зони та прибережної захисної смуги Совських ставків у Голосіївському районі міста Києва, відповідно до пункту 3.3. цього рішення, забезпечити внесення відомостей про встановлену водоохоронну зону та прибережну захисну смугу до міського земельного кадастру, публічного геопорталу Міської інформаційно-аналітичної системи забезпечення містобудівної діяльності (МІАС ЗМД) «Містобудівного кадастру Києва», а також внести відомості до Державного земельного кадастру України в установленому порядку.

3.6. Вирішити в установленому порядку питання фінансування заходів, передбачених пунктами 3.4., 3.5. цього рішення.

4. Київському комунальному об'єднанню зеленого будівництва та експлуатації зелених насаджень міста «Київзеленбуд» після прийняття цього рішення:

4.1. У місячний строк з дня прийняття цього рішення здійснити організаційно-правові заходи з оформлення права постійного користування земельною ділянкою, визначеною пунктом 1 цього рішення.

4.2. Вжити заходів щодо державної реєстрації права користування земельною ділянкою, визначеною пунктом 1 цього рішення.

4.3. Забезпечити здійснення заходів щодо благоустрою земельної ділянки, визначеної пунктом 1 цього рішення.

5. Контроль за виконанням цього рішення покласти на постійну комісію Київської міської ради з питань екологічної політики.

Київський міський голова

В.В. Кличко

ПІДПИСНИЙ ЛИСТ № 156

із підписами членів територіальної громади міста Києва щодо ініціювання в порядку місцевої ініціативи питання здійснення заходів щодо збереження Совських ставків

№	Прізвище, ім'я, по батькові	Дата	Адреса реєстрації	Контактний номер телефону	Підпис	Дата підписання
1	Іванович					05.05.2018
2	шпа Федорівна					05.05.2018
3	ша Р. Хандзевич					05/05/2018
4	ша Хандзевич					05.05.2018
5	ша Сергій					05.05.2018
6	Вікторія Віктор					05.05.2018
7	Сергій Сергій					05.05.2018
8	Вікторія Віктор					05.05.2018
9	ша С.М.					05.05.2018

Загальна кількість підписів: 9 (дев'ять).

з них належно оформлено 9 (дев'ять).

- Член ініціативної групи
- Член ініціативної групи
- Член ініціативної групи
- Член ініціативної групи
- Член ініціативної групи
- Член ініціативної групи
- Член ініціативної групи

(підпис)

(підпис)

(підпис)

(підпис)

(підпис)

(підпис)

- Недашківський Є.П.
(прізвище та ініціали)
- Сирота В.А.
(прізвище та ініціали)
- Шепеленко О.С.
(прізвище та ініціали)
- Вислоух А.В.
(прізвище та ініціали)
- Сорока А.В.
(прізвище та ініціали)
- Тимофійенко К.В.
(прізвище та ініціали)
- Марченко В.С.
(прізвище та ініціали)

«08» травня 2018 р.

м. Київ

Рішення
Київської міської ради
«Про здійснення заходів щодо збереження Совських ставків»

Керуючись Законом України «Про місцеве самоврядування», статтями 6, 87, 88, 89 Водного кодексу України, статтею 9, 60 Земельного кодексу України, статтею 31 Закону України «Про оренду землі», постановою Кабінету Міністрів України від 8 травня 1996 року «Про затвердження Порядку визначення розмірів і меж водоохоронних зон та режиму ведення господарської діяльності в них», Регламентом Київської міської ради, пунктами 8.4., 11.4., 11.5. та 11.6. Договору оренди земельної ділянки від 14.03.2008 № 79-6-00605 укладеного між Київською міською радою та товариством з обмеженою відповідальністю «ГОСПОДАРНИК», реалізуючи право на припинення Договору шляхом розірвання в односторонньому порядку за ініціативою Орендодавця, в разі порушення строків завершення забудови земельної ділянки, а також з метою здійснення заходів щодо збереження Совських ставків, Київська міська рада

ВИРІШИЛА:

1. Розірвати Договір оренди земельної ділянки площею 191187 (сто дев'яносто одна тисяча сто вісімдесят сім) кв. м. на просп. Червонозоряному, 113 у Голосіївському районі міста Києва (кадастровий номер 8000000000:79:108:0002), укладений між Київською міською радою та товариством з обмеженою відповідальністю «ГОСПОДАРНИК» від 14.03.2008 № 79-6-00605 на підставі рішення Київської міської ради від 12 липня 2007 року № 1102/1763 «Про передачу товариству з обмеженою відповідальністю «ГОСПОДАРНИК» земельних ділянок для облаштування рекреаційної зони».

2. Внести зміни до Програми комплексного розвитку зеленої зони міста Києва до 2010 року та концепції формування зелених насаджень в центральній частині міста, затверджених рішенням Київської міської ради від 19.07.2005 № 806/3381, включивши до переліку озелених територій загального користування міста Києва, земельну ділянку, зазначену у пункті 2 цього рішення.

3. Доручити виконавчому органу Київської міської ради (Київській міській державній адміністрації):

3.1. Протягом 30 днів з моменту прийняття цього рішення вчинити відповідні дії для зняття з реєстрації Договору оренди земельної ділянки площею 191187 кв. м. на просп. Червонозоряному, 113 у Голосіївському районі міста Києва (кадастровий номер 8000000000:79:108:0002), укладений між Київською міською радою та товариством з обмеженою відповідальністю «ГОСПОДАРНИК» від 14.03.2008 № 79-6-00605.

3.2. Проінформувати товариство з обмеженою відповідальністю «ГОСПОДАРНИК» про прийняття цього рішення.

3.3. Протягом трьох місяців з моменту прийняття цього рішення розробити та подати на затвердження Київській міській раді проект землеустрою щодо встановлення водоохоронної зони та прибережної захисної смуги Совських ставків у Голосіївському районі міста Києва.

3.4. Протягом місяця з дня затвердження Київською міською радою проекту землеустрою щодо встановлення водоохоронної зони та прибережної захисної смуги Совських ставків у Голосіївському районі міста Києва, відповідно до пункту 3.3. цього рішення, довести до відома населення, усіх зацікавлених підприємств, установ, організацій інформацію щодо водоохоронного режиму, який діє на цій території.

3.5. Протягом місяця з дня затвердження Київською міською радою проекту землеустрою щодо встановлення водоохоронної зони та прибережної захисної смуги Совських ставків у Голосіївському районі міста Києва, відповідно до пункту 3.3. цього рішення, забезпечити внесення відомостей про встановлену водоохоронну зону та прибережну захисну смугу до міського земельного кадастру, публічного геопорталу Міської інформаційно-аналітичної системи забезпечення містобудівної діяльності (МІАС ЗМД) «Містобудівного кадастру Києва», а також внести відомості до Державного земельного кадастру України в установленому порядку.

3.6. Вирішити в установленому порядку питання фінансування заходів, передбачених пунктами 3.4., 3.5. цього рішення.

4. Київському комунальному об'єднанню зеленого будівництва та експлуатації зелених насаджень міста «Київзеленбуд» після прийняття цього рішення:

4.1. У місячний строк з дня прийняття цього рішення здійснити організаційно-правові заходи з оформлення права постійного користування земельною ділянкою, визначеною пунктом 1 цього рішення.

4.2. Вжити заходів щодо державної реєстрації права користування земельною ділянкою, визначеною пунктом 1 цього рішення.

4.3. Забезпечити здійснення заходів щодо благоустрою земельної ділянки, визначеної пунктом 1 цього рішення.

5. Контроль за виконанням цього рішення покласти на постійну комісію Київської міської ради з питань екологічної політики.

ПІДПИСНИЙ ЛИСТ № 157

із підписами членів територіальної громади міста Києва щодо ініціювання в порядку місцевої ініціативи питання здійснення заходів щодо збереження Совських ставків

№	Прізвище, ім'я, по батькові	Дата народження	Адреса реєстрації	Контактний номер телефону	Підпис	Дата підписання
1	Кривий Володимир					5.05.2018
2	Вестриченко Леонід					
3	В Сергій					5.05.2018
4	Миронів					5.05.2018
5	Михайловна					5.05.2018
6	Табанов					5.05.2018

Загальна кількість підписів: 6 (шість),

з них належно оформлено 6 (шість).

Член ініціативної групи

(підпис)

Недашківський С.П.

(прізвище та ініціали)

Член ініціативної групи

(підпис)

Сирота В.А.

(прізвище та ініціали)

Член ініціативної групи

(підпис)

Шепеленко О.Є.

(прізвище та ініціали)

Член ініціативної групи

(підпис)

Вислоух А.В.

(прізвище та ініціали)

Член ініціативної групи

(підпис)

Сорока А.В.

(прізвище та ініціали)

Член ініціативної групи

(підпис)

Тимофієнко К.В.

(прізвище та ініціали)

Член ініціативної групи

(підпис)

Марченко В.С.

(прізвище та ініціали)

«08» травня 2018 р.

м. Київ

Рішення
Київської міської ради
«Про здійснення заходів щодо збереження Совських ставків»

Керуючись Законом України «Про місцеве самоврядування», статтями 6, 87, 88, 89 Водного кодексу України, статтею 9, 60 Земельного кодексу України, статтею 31 Закону України «Про оренду землі», постановою Кабінету Міністрів України від 8 травня 1996 року «Про затвердження Порядку визначення розмірів і меж водоохоронних зон та режиму ведення господарської діяльності в них», Регламентом Київської міської ради, пунктами 8.4., 11.4., 11.5. та 11.6. Договору оренди земельної ділянки від 14.03.2008 № 79-6-00605 укладеного між Київською міською радою та товариством з обмеженою відповідальністю «ГОСПОДАРНИК», реалізуючи право на припинення Договору шляхом розірвання в односторонньому порядку за ініціативою Орендодавця, в разі порушення строків завершення забудови земельної ділянки, а також з метою здійснення заходів щодо збереження Совських ставків, Київська міська рада

ВИРШИЛА:

1. Розірвати Договір оренди земельної ділянки площею 191187 (сто дев'яносто одна тисяча сто вісімдесят сім) кв. м. на просп. Червонозоряному, 113 у Голосіївському районі міста Києва (кадастровий номер 8000000000:79:108:0002), укладений між Київською міською радою та товариством з обмеженою відповідальністю «ГОСПОДАРНИК» від 14.03.2008 № 79-6-00605 на підставі рішення Київської міської ради від 12 липня 2007 року № 1102/1763 «Про передачу товариству з обмеженою відповідальністю «ГОСПОДАРНИК» земельних ділянок для облаштування рекреаційної зони».

2. Внести зміни до Програми комплексного розвитку зеленої зони міста Києва до 2010 року та концепції формування зелених насаджень в центральній частині міста, затверджених рішенням Київської міської ради від 19.07.2005 № 806/3381, включивши до переліку озелених територій загального користування міста Києва, земельну ділянку, зазначену у пункті 2 цього рішення.

3. Доручити виконавчому органу Київської міської ради (Київській міській державній адміністрації):

3.1. Протягом 30 днів з моменту прийняття цього рішення вчинити відповідні дії для зняття з реєстрації Договору оренди земельної ділянки площею 191187 кв. м. на просп. Червонозоряному, 113 у Голосіївському районі міста Києва (кадастровий номер 8000000000:79:108:0002), укладений між Київською міською радою та товариством з обмеженою відповідальністю «ГОСПОДАРНИК» від 14.03.2008 № 79-6-00605.

3.2. Проінформувати товариство з обмеженою відповідальністю «ГОСПОДАРНИК» про прийняття цього рішення.

3.3. Протягом трьох місяців з моменту прийняття цього рішення розробити та подати на затвердження Київській міській раді проект землеустрою щодо встановлення водоохоронної зони та прибережної захисної смуги Совських ставків у Голосіївському районі міста Києва.

3.4. Протягом місяця з дня затвердження Київською міською радою проекту землеустрою щодо встановлення водоохоронної зони та прибережної захисної смуги Совських ставків у Голосіївському районі міста Києва, відповідно до пункту 3.3. цього рішення, довести до відома населення, усіх зацікавлених підприємств, установ, організацій інформацію щодо водоохоронного режиму, який діє на цій території.

3.5. Протягом місяця з дня затвердження Київською міською радою проекту землеустрою щодо встановлення водоохоронної зони та прибережної захисної смуги Совських ставків у Голосіївському районі міста Києва, відповідно до пункту 3.3. цього рішення, забезпечити внесення відомостей про встановлену водоохоронну зону та прибережну захисну смугу до міського земельного кадастру, публічного геопорталу Міської інформаційно-аналітичної системи забезпечення містобудівної діяльності (МІАС ЗМД) «Містобудівного кадастру Києва», а також внести відомості до Державного земельного кадастру України в установленому порядку.

3.6. Вирішити в установленому порядку питання фінансування заходів, передбачених пунктами 3.4., 3.5. цього рішення.

4. Київському комунальному об'єднанню зеленого будівництва та експлуатації зелених насаджень міста «Київзеленбуд» після прийняття цього рішення:

4.1. У місячний строк з дня прийняття цього рішення здійснити організаційно-правові заходи з оформлення права постійного користування земельною ділянкою, визначеною пунктом 1 цього рішення.

4.2. Вжити заходів щодо державної реєстрації права користування земельною ділянкою, визначеною пунктом 1 цього рішення.

4.3. Забезпечити здійснення заходів щодо благоустрою земельної ділянки, визначеної пунктом 1 цього рішення.

5. Контроль за виконанням цього рішення покласти на постійну комісію Київської міської ради з питань екологічної політики.

ПІДПИСНИЙ ЛИСТ № 158

із підписами членів територіальної громади міста Києва щодо ініціювання в порядку місцевої ініціативи питання здійснення заходів щодо збереження Совських ставків

№	Прізвище, ім'я, по батькові	Дата народження	Адреса реєстрації	Контактний номер телефону	Підпис	Дата підписання
1	Юлія Іванівна					6.05.18
2	Юлія Іванівна					6.05.18
3	Сергій Іванович					6.05.18
4	Іван Іванович					6.05.18
5	Іван Іванович					6.05.18
6	Іван Іванович					6.05.18
7	Іван Іванович					6.05.18
8	Іван Іванович					6.05.18

Загальна кількість підписів: 8 (вісім).

з них належно оформлено 8 (вісім).

Член ініціативної групи

(підпис)

Недашківський Є.П.

(прізвище та ініціали)

Член ініціативної групи

(підпис)

Сирота В.А.

(прізвище та ініціали)

Член ініціативної групи

(підпис)

Шепеленко О.С.

(прізвище та ініціали)

Член ініціативної групи

(підпис)

Вислоух А.В.

(прізвище та ініціали)

Член ініціативної групи

(підпис)

Сорока А.В.

(прізвище та ініціали)

Член ініціативної групи

(підпис)

Тимофійенко К.В.

(прізвище та ініціали)

Член ініціативної групи

(підпис)

Марченко В.С.

(прізвище та ініціали)

«08» травня 2018 р.

м. Київ

Рішення
Київської міської ради
«Про здійснення заходів щодо збереження Совських ставків»

Керуючись Законом України «Про місцеве самоврядування», статтями 6, 87, 88, 89 Водного кодексу України, статтею 9, 60 Земельного кодексу України, статтею 31 Закону України «Про оренду землі», постановою Кабінету Міністрів України від 8 травня 1996 року «Про затвердження Порядку визначення розмірів і меж водоохоронних зон та режиму ведення господарської діяльності в них», Регламентом Київської міської ради, пунктами 8.4., 11.4., 11.5. та 11.6. Договору оренди земельної ділянки від 14.03.2008 № 79-6-00605 укладеного між Київською міською радою та товариством з обмеженою відповідальністю «ГОСПОДАРНИК», реалізуючи право на припинення Договору шляхом розірвання в односторонньому порядку за ініціативою Орендодавця, в разі порушення строків завершення забудови земельної ділянки, а також з метою здійснення заходів щодо збереження Совських ставків, Київська міська рада

ВИРІШИЛА:

1. Розірвати Договір оренди земельної ділянки площею 191187 (сто дев'яносто одна тисяча сто вісімдесят сім) кв. м. на просп. Червонозоряному, 113 у Голосіївському районі міста Києва (кадастровий номер 8000000000:79:108:0002), укладений між Київською міською радою та товариством з обмеженою відповідальністю «ГОСПОДАРНИК» від 14.03.2008 № 79-6-00605 на підставі рішення Київської міської ради від 12 липня 2007 року № 1102/1763 «Про передачу товариству з обмеженою відповідальністю «ГОСПОДАРНИК» земельних ділянок для облаштування рекреаційної зони».

2. Внести зміни до Програми комплексного розвитку зеленої зони міста Києва до 2010 року та концепції формування зелених насаджень в центральній частині міста, затверджених рішенням Київської міської ради від 19.07.2005 № 806/3381, включивши до переліку озелених територій загального користування міста Києва, земельну ділянку, зазначену у пункті 2 цього рішення.

3. Доручити виконавчому органу Київської міської ради (Київській міській державній адміністрації):

3.1. Протягом 30 днів з моменту прийняття цього рішення вчинити відповідні дії для зняття з реєстрації Договору оренди земельної ділянки площею 191187 кв. м. на просп. Червонозоряному, 113 у Голосіївському районі міста Києва (кадастровий номер 8000000000:79:108:0002), укладений між Київською міською радою та товариством з обмеженою відповідальністю «ГОСПОДАРНИК» від 14.03.2008 № 79-6-00605.

3.2. Проінформувати товариство з обмеженою відповідальністю «ГОСПОДАРНИК» про прийняття цього рішення.

3.3. Протягом трьох місяців з моменту прийняття цього рішення розробити та подати на затвердження Київській міській раді проект землеустрою щодо встановлення водоохоронної зони та прибережної захисної смуги Совських ставків у Голосіївському районі міста Києва.

3.4. Протягом місяця з дня затвердження Київською міською радою проекту землеустрою щодо встановлення водоохоронної зони та прибережної захисної смуги Совських ставків у Голосіївському районі міста Києва, відповідно до пункту 3.3. цього рішення, довести до відома населення, усіх зацікавлених підприємств, установ, організацій інформацію щодо водоохоронного режиму, який діє на цій території.

3.5. Протягом місяця з дня затвердження Київською міською радою проекту землеустрою щодо встановлення водоохоронної зони та прибережної захисної смуги Совських ставків у Голосіївському районі міста Києва, відповідно до пункту 3.3. цього рішення, забезпечити внесення відомостей про встановлену водоохоронну зону та прибережну захисну смугу до міського земельного кадастру, публічного геопорталу Міської інформаційно-аналітичної системи забезпечення містобудівної діяльності (МІАС ЗМД) «Містобудівного кадастру Києва», а також внести відомості до Державного земельного кадастру України в установленому порядку.

3.6. Virшити в установленому порядку питання фінансування заходів, передбачених пунктами 3.4., 3.5. цього рішення.

4. Київському комунальному об'єднанню зеленого будівництва та експлуатації зелених насаджень міста «Київзеленбуд» після прийняття цього рішення:

4.1. У місячний строк з дня прийняття цього рішення здійснити організаційно-правові заходи з оформлення права постійного користування земельною ділянкою, визначеною пунктом 1 цього рішення.

4.2. Вжити заходів щодо державної реєстрації права користування земельною ділянкою, визначеною пунктом 1 цього рішення.

4.3. Забезпечити здійснення заходів щодо благоустрою земельної ділянки, визначеної пунктом 1 цього рішення.

5. Контроль за виконанням цього рішення покласти на постійну комісію Київської міської ради з питань екологічної політики.

ПІДПИСНИЙ ЛИСТ № 159

із підписами членів територіальної громади міста Києва щодо ініціювання в порядку місцевої ініціативи питання здійснення заходів щодо збереження Совських ставків

№	Прізвище, ім'я, по батькові	Дата	Адреса реєстрації	Контактний номер телефону	Підпис	Дата підписання
1	Сіт Валентинович					06.05.2018
	Владимир					06.05.2018.
2	Сотаче Анатолій					06.05.2018
	Федотів					07.05.2018
3	Сєв Александр					07.05.2018
—						—
4	Вражний Александр					07.05.2018
5	Сєв Татьяна Сергеевна					07.05.2018
—	Морозова					—
—						—

Загальна кількість підписів: 5 (п'ять),

з них належно оформлено 5 (п'ять).

Член ініціативної групи

Недашківський С.П.
(прізвище та ініціали)

Член ініціативної групи

Сирота В.А.
(прізвище та ініціали)

Член ініціативної групи

Шепеленко О.С.
(прізвище та ініціали)

Член ініціативної групи

Вислоух А.В.
(прізвище та ініціали)

Член ініціативної групи

Сорока А.В.
(прізвище та ініціали)

Член ініціативної групи

Тимофійенко К.В.
(прізвище та ініціали)

Член ініціативної групи

Марченко В.С.
(прізвище та ініціали)

«08» травня 2018 р.

м. Київ

Рішення
Київської міської ради
«Про здійснення заходів щодо збереження Совських ставків»

Керуючись Законом України «Про місцеве самоврядування», статтями 6, 87, 88, 89 Водного кодексу України, статтею 9, 60 Земельного кодексу України, статтею 31 Закону України «Про оренду землі», постановою Кабінету Міністрів України від 8 травня 1996 року «Про затвердження Порядку визначення розмірів і меж водоохоронних зон та режиму ведення господарської діяльності в них», Регламентом Київської міської ради, пунктами 8.4., 11.4., 11.5. та 11.6. Договору оренди земельної ділянки від 14.03.2008 № 79-6-00605 укладеного між Київською міською радою та товариством з обмеженою відповідальністю «ГОСПОДАРНИК», реалізуючи право на припинення Договору шляхом розірвання в односторонньому порядку за ініціативою Орендодавця, в разі порушення строків завершення забудови земельної ділянки, а також з метою здійснення заходів щодо збереження Совських ставків, Київська міська рада

ВИРІШИЛА:

1. Розірвати Договір оренди земельної ділянки площею 191187 (сто дев'яносто одна тисяча сто вісімдесят сім) кв. м. на просп. Червонозоряному, 113 у Голосіївському районі міста Києва (кадастровий номер 8000000000:79:108:0002), укладений між Київською міською радою та товариством з обмеженою відповідальністю «ГОСПОДАРНИК» від 14.03.2008 № 79-6-00605 на підставі рішення Київської міської ради від 12 липня 2007 року № 1102/1763 «Про передачу товариству з обмеженою відповідальністю «ГОСПОДАРНИК» земельних ділянок для облаштування рекреаційної зони».

2. Внести зміни до Програми комплексного розвитку зеленої зони міста Києва до 2010 року та концепції формування зелених насаджень в центральній частині міста, затверджених рішенням Київської міської ради від 19.07.2005 № 806/3381, включивши до переліку озелених територій загального користування міста Києва, земельну ділянку, зазначену у пункті 2 цього рішення.

3. Доручити виконавчому органу Київської міської ради (Київській міській державній адміністрації):

3.1. Протягом 30 днів з моменту прийняття цього рішення вчинити відповідні дії для зняття з реєстрації Договору оренди земельної ділянки площею 191187 кв. м. на просп. Червонозоряному, 113 у Голосіївському районі міста Києва (кадастровий номер 8000000000:79:108:0002), укладений між Київською міською радою та товариством з обмеженою відповідальністю «ГОСПОДАРНИК» від 14.03.2008 № 79-6-00605.

3.2. Проінформувати товариство з обмеженою відповідальністю «ГОСПОДАРНИК» про прийняття цього рішення.

3.3. Протягом трьох місяців з моменту прийняття цього рішення розробити та подати на затвердження Київській міській раді проект землеустрою щодо встановлення водоохоронної зони та прибережної захисної смуги Совських ставків у Голосіївському районі міста Києва.

3.4. Протягом місяця з дня затвердження Київською міською радою проекту землеустрою щодо встановлення водоохоронної зони та прибережної захисної смуги Совських ставків у Голосіївському районі міста Києва, відповідно до пункту 3.3. цього рішення, довести до відома населення, усіх зацікавлених підприємств, установ, організацій інформацію щодо водоохоронного режиму, який діє на цій території.

3.5. Протягом місяця з дня затвердження Київською міською радою проекту землеустрою щодо встановлення водоохоронної зони та прибережної захисної смуги Совських ставків у Голосіївському районі міста Києва, відповідно до пункту 3.3. цього рішення, забезпечити внесення відомостей про встановлену водоохоронну зону та прибережну захисну смугу до міського земельного кадастру, публічного геопорталу Міської інформаційно-аналітичної системи забезпечення містобудівної діяльності (МІАС ЗМД) «Містобудівного кадастру Києва», а також внести відомості до Державного земельного кадастру України в установленому порядку.

3.6. Вирішити в установленому порядку питання фінансування заходів, передбачених пунктами 3.4., 3.5. цього рішення.

4. Київському комунальному об'єднанню зеленого будівництва та експлуатації зелених насаджень міста «Київзеленбуд» після прийняття цього рішення:

4.1. У місячний строк з дня прийняття цього рішення здійснити організаційно-правові заходи з оформлення права постійного користування земельною ділянкою, визначеною пунктом 1 цього рішення.








4.2. Вжити заходів щодо державної реєстрації права користування земельною ділянкою, визначеною пунктом 1 цього рішення.

4.3. Забезпечити здійснення заходів щодо благоустрою земельної ділянки, визначеної пунктом 1 цього рішення.

5. Контроль за виконанням цього рішення покласти на постійну комісію Київської міської ради з питань екологічної політики.

ПІДПИСНИЙ ЛИСТ № 160

із підписами членів територіальної громади міста Києва щодо ініціювання в порядку місцевої ініціативи питання здійснення заходів щодо збереження Совських ставків

№	Прізвище, ім'я, по батькові	Дата народження	Адреса реєстрації	Контактний номер телефону	Підпис	Дата підписання
1	на Миколаївна					07.05.18
2	я Іванівна					07.05.18
3	Іван Миколайович					07.05.18.
4	Ірина Анатоліївна					07.05.18.
-	Сергей Петрович					-
5	Ірина Григорівна					07.05.18
6	Тимошенко Тимотій					4.05.18.

Загальна кількість підписів: 6 (шість),


з них належно оформлено 6 (шість).

Член ініціативної групи


(підпис)


Недашківський Є.П.
(прізвище та ініціали)

Член ініціативної групи


(підпис)


Сирота В.А.
(прізвище та ініціали)

Член ініціативної групи


(підпис)


Шепеленко О.Є.
(прізвище та ініціали)

Член ініціативної групи


(підпис)

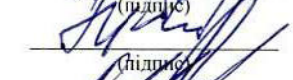
Вислоух А.В.
(прізвище та ініціали)

Член ініціативної групи


(підпис)

Сорока А.В.
(прізвище та ініціали)

Член ініціативної групи


(підпис)

Тимофійенко К.В.
(прізвище та ініціали)

Член ініціативної групи


(підпис)

Марченко В.С.
(прізвище та ініціали)

«08» травня 2018 р.

м. Київ

Рішення
Київської міської ради
«Про здійснення заходів щодо збереження Совських ставків»

Керуючись Законом України «Про місцеве самоврядування», статтями 6, 87, 88, 89 Водного кодексу України, статтею 9, 60 Земельного кодексу України, статтею 31 Закону України «Про оренду землі», постановою Кабінету Міністрів України від 8 травня 1996 року «Про затвердження Порядку визначення розмірів і меж водоохоронних зон та режиму ведення господарської діяльності в них», Регламентом Київської міської ради, пунктами 8.4., 11.4., 11.5. та 11.6. Договору оренди земельної ділянки від 14.03.2008 № 79-6-00605 укладеного між Київською міською радою та товариством з обмеженою відповідальністю «ГОСПОДАРНИК», реалізуючи право на припинення Договору шляхом розірвання в односторонньому порядку за ініціативою Орендодавця, в разі порушення строків завершення забудови земельної ділянки, а також з метою здійснення заходів щодо збереження Совських ставків, Київська міська рада

ВИРІШИЛА:

1. Розірвати Договір оренди земельної ділянки площею 191187 (сто дев'яносто одна тисяча сто вісімдесят сім) кв. м. на просп. Червонозоряному, 113 у Голосіївському районі міста Києва (кадастровий номер 8000000000:79:108:0002), укладений між Київською міською радою та товариством з обмеженою відповідальністю «ГОСПОДАРНИК» від 14.03.2008 № 79-6-00605 на підставі рішення Київської міської ради від 12 липня 2007 року № 1102/1763 «Про передачу товариству з обмеженою відповідальністю «ГОСПОДАРНИК» земельних ділянок для облаштування рекреаційної зони».

2. Внести зміни до Програми комплексного розвитку зеленої зони міста Києва до 2010 року та концепції формування зелених насаджень в центральній частині міста, затверджених рішенням Київської міської ради від 19.07.2005 № 806/3381, включивши до переліку озелених територій загального користування міста Києва, земельну ділянку, зазначену у пункті 2 цього рішення.

3. Доручити виконавчому органу Київської міської ради (Київській міській державній адміністрації):

3.1. Протягом 30 днів з моменту прийняття цього рішення вчинити відповідні дії для зняття з реєстрації Договору оренди земельної ділянки площею 191187 кв. м. на просп. Червонозоряному, 113 у Голосіївському районі міста Києва (кадастровий номер 8000000000:79:108:0002), укладений між Київською міською радою та товариством з обмеженою відповідальністю «ГОСПОДАРНИК» від 14.03.2008 № 79-6-00605.

3.2. Проінформувати товариство з обмеженою відповідальністю «ГОСПОДАРНИК» про прийняття цього рішення.

3.3. Протягом трьох місяців з моменту прийняття цього рішення розробити та подати на затвердження Київській міській раді проект землеустрою щодо встановлення водоохоронної зони та прибережної захисної смуги Совських ставків у Голосіївському районі міста Києва.

3.4. Протягом місяця з дня затвердження Київською міською радою проекту землеустрою щодо встановлення водоохоронної зони та прибережної захисної смуги Совських ставків у Голосіївському районі міста Києва, відповідно до пункту 3.3. цього рішення, довести до відома населення, усіх зацікавлених підприємств, установ, організацій інформацію щодо водоохоронного режиму, який діє на цій території.

3.5. Протягом місяця з дня затвердження Київською міською радою проекту землеустрою щодо встановлення водоохоронної зони та прибережної захисної смуги Совських ставків у Голосіївському районі міста Києва, відповідно до пункту 3.3. цього рішення, забезпечити внесення відомостей про встановлену водоохоронну зону та прибережну захисну смугу до міського земельного кадастру, публічного геопорталу Міської інформаційно-аналітичної системи забезпечення містобудівної діяльності (МІАС ЗМД) «Містобудівного кадастру Києва», а також внести відомості до Державного земельного кадастру України в установленому порядку.

3.6. Virішити в установленому порядку питання фінансування заходів, передбачених пунктами 3.4., 3.5. цього рішення.

4. Київському комунальному об'єднанню зеленого будівництва та експлуатації зелених насаджень міста «Київзеленбуд» після прийняття цього рішення:

4.1. У місячний строк з дня прийняття цього рішення здійснити організаційно-правові заходи з оформлення права постійного користування земельною ділянкою, визначеною пунктом 1 цього рішення.

4.2. Вжити заходів щодо державної реєстрації права користування земельною ділянкою, визначеною пунктом 1 цього рішення.

4.3. Забезпечити здійснення заходів щодо благоустрою земельної ділянки, визначеної пунктом 1 цього рішення.



5. Контроль за виконанням цього рішення покласти на постійну комісію Київської міської ради з питань екологічної політики.

Київський міський голова

В.В. Кличко

ПІДПИСНИЙ ЛИСТ № 161

із підписами членів територіальної громади міста Києва щодо ініціювання в порядку місцевої ініціативи питання здійснення заходів щодо збереження Совських ставків

№	Прізвище, ім'я, по батькові	Дата народження	Адреса реєстрації	Контактний номер телефону	Підпис	Дата підписання
1.	Талезь Владислав					1.05.2018
2.	Владимир Юрьевич					3.05.2018
3.	Талезь Сергій					5.05.2018
4.	Владимир					03.05.2018
5.	Владимир					03.05.2018
6.	Варія Геннадіївна					03.05.2018
7.	Талезь Олександр					03.05.2018
8.	Олександр Володимир					03.05.2018
9.	Талезь Владислав					04.05.2018

Загальна кількість підписів: 9 (дев'ять),

з них належно оформлено 9 (дев'ять).

Член ініціативної групи


(підпис)

Недашківський С.П.

(прізвище та ініціали)

Член ініціативної групи


(підпис)

Сирота В.А.

(прізвище та ініціали)

Член ініціативної групи


(підпис)

Шепеленко О.Є.

(прізвище та ініціали)

Член ініціативної групи


(підпис)

Вислоух А.В.

(прізвище та ініціали)

Член ініціативної групи


(підпис)

Сорока А.В.

(прізвище та ініціали)

Член ініціативної групи


(підпис)

Тимофієнко К.В.

(прізвище та ініціали)

Член ініціативної групи


(підпис)

Марченко В.С.

(прізвище та ініціали)

«08» травня 2018 р.

м. Київ

Рішення
Київської міської ради
«Про здійснення заходів щодо збереження Совських ставків»

Керуючись Законом України «Про місцеве самоврядування», статтями 6, 87, 88, 89 Водного кодексу України, статтею 9, 60 Земельного кодексу України, статтею 31 Закону України «Про оренду землі», постановою Кабінету Міністрів України від 8 травня 1996 року «Про затвердження Порядку визначення розмірів і меж водоохоронних зон та режиму ведення господарської діяльності в них», Регламентом Київської міської ради, пунктами 8.4., 11.4., 11.5. та 11.6. Договору оренди земельної ділянки від 14.03.2008 № 79-6-00605 укладеного між Київською міською радою та товариством з обмеженою відповідальністю «ГОСПОДАРНИК», реалізуючи право на припинення Договору шляхом розірвання в односторонньому порядку за ініціативою Орендодавця, в разі порушення строків завершення забудови земельної ділянки, а також з метою здійснення заходів щодо збереження Совських ставків, Київська міська рада

ВИРІШИЛА:

1. Розірвати Договір оренди земельної ділянки площею 191187 (сто дев'яносто одна тисяча сто вісімдесят сім) кв. м. на просп. Червонозоряному, 113 у Голосіївському районі міста Києва (кадастровий номер 8000000000:79:108:0002), укладений між Київською міською радою та товариством з обмеженою відповідальністю «ГОСПОДАРНИК» від 14.03.2008 № 79-6-00605 на підставі рішення Київської міської ради від 12 липня 2007 року № 1102/1763 «Про передачу товариству з обмеженою відповідальністю «ГОСПОДАРНИК» земельних ділянок для облаштування рекреаційної зони».

2. Внести зміни до Програми комплексного розвитку зеленої зони міста Києва до 2010 року та концепції формування зелених насаджень в центральній частині міста, затверджених рішенням Київської міської ради від 19.07.2005 № 806/3381, включивши до переліку озелених територій загального користування міста Києва, земельну ділянку, зазначену у пункті 2 цього рішення.

3. Доручити виконавчому органу Київської міської ради (Київській міській державній адміністрації):

3.1. Протягом 30 днів з моменту прийняття цього рішення вчинити відповідні дії для зняття з реєстрації Договору оренди земельної ділянки площею 191187 кв. м. на просп. Червонозоряному, 113 у Голосіївському районі міста Києва (кадастровий номер 8000000000:79:108:0002), укладений між Київською міською радою та товариством з обмеженою відповідальністю «ГОСПОДАРНИК» від 14.03.2008 № 79-6-00605.

3.2. Проінформувати товариство з обмеженою відповідальністю «ГОСПОДАРНИК» про прийняття цього рішення.

3.3. Протягом трьох місяців з моменту прийняття цього рішення розробити та подати на затвердження Київській міській раді проект землеустрою щодо встановлення водоохоронної зони та прибережної захисної смуги Совських ставків у Голосіївському районі міста Києва.

3.4. Протягом місяця з дня затвердження Київською міською радою проекту землеустрою щодо встановлення водоохоронної зони та прибережної захисної смуги Совських ставків у Голосіївському районі міста Києва, відповідно до пункту 3.3. цього рішення, довести до відома населення, усіх зацікавлених підприємств, установ, організацій інформацію щодо водоохоронного режиму, який діє на цій території.

3.5. Протягом місяця з дня затвердження Київською міською радою проекту землеустрою щодо встановлення водоохоронної зони та прибережної захисної смуги Совських ставків у Голосіївському районі міста Києва, відповідно до пункту 3.3. цього рішення, забезпечити внесення відомостей про встановлену водоохоронну зону та прибережну захисну смугу до міського земельного кадастру, публічного геопорталу Міської інформаційно-аналітичної системи забезпечення містобудівної діяльності (МІАС ЗМД) «Містобудівного кадастру Києва», а також внести відомості до Державного земельного кадастру України в установленому порядку.

3.6. Вирішити в установленому порядку питання фінансування заходів, передбачених пунктами 3.4., 3.5. цього рішення.

4. Київському комунальному об'єднанню зеленого будівництва та експлуатації зелених насаджень міста «Київзеленбуд» після прийняття цього рішення:

4.1. У місячний строк з дня прийняття цього рішення здійснити організаційно-правові заходи з оформлення права постійного користування земельною ділянкою, визначеною пунктом 1 цього рішення.

4.2. Вжити заходів щодо державної реєстрації права користування земельною ділянкою, визначеною пунктом 1 цього рішення.

4.3. Забезпечити здійснення заходів щодо благоустрою земельної ділянки, визначеної пунктом 1 цього рішення.

5. Контроль за виконанням цього рішення покласти на постійну комісію Київської міської ради з питань екологічної політики.

ПІДПИСНИЙ ЛИСТ № 162

із підписами членів територіальної громади міста Києва щодо ініціювання в порядку місцевої ініціативи питання здійснення заходів щодо збереження Совських ставків

№	Прізвище, ім'я, по батькові	Дата народження	Адреса реєстрації	Контактний номер телефону	Підпис	Дата підписання
1	Сорока Михайлівна					17.04.2018
2	Сирота Сергійвна					18.04.2018
3	Вислоух Сергійвна					17.04.2018
4	Сорока Євгенівна					17.04.2018
5	Сирота Сергійвна					17.04.2018
6	Сирота Андрійвна					17.04.2018
7	Сорока Олександрівна					19.04.2018
8	Екатерина Сид					60.4.2018
9	Константин Ник					60.4.2018
10	Евген Анат					60.4.2018

Загальна кількість підписів: 10 (десять).

з них належно оформлено 10 (десять).

Член ініціативної групи

Недашківський Є.П.
(прізвище та ініціали)

Член ініціативної групи

Сирота В.А.
(прізвище та ініціали)

Член ініціативної групи

Шепеленко О.С.
(прізвище та ініціали)

Член ініціативної групи

Вислоух А.В.
(прізвище та ініціали)

Член ініціативної групи

Сорока А.В.
(прізвище та ініціали)

Член ініціативної групи

Тимофійенко К.В.
(прізвище та ініціали)

Член ініціативної групи

Марченко В.С.
(прізвище та ініціали)

«08» травня 2018 р.

м. Київ

Рішення
Київської міської ради
«Про здійснення заходів щодо збереження Совських ставків»

Керуючись Законом України «Про місцеве самоврядування», статтями 6, 87, 88, 89 Водного кодексу України, статтею 9, 60 Земельного кодексу України, статтею 31 Закону України «Про оренду землі», постановою Кабінету Міністрів України від 8 травня 1996 року «Про затвердження Порядку визначення розмірів і меж водоохоронних зон та режиму ведення господарської діяльності в них», Регламентом Київської міської ради, пунктами 8.4., 11.4., 11.5. та 11.6. Договору оренди земельної ділянки від 14.03.2008 № 79-6-00605 укладеного між Київською міською радою та товариством з обмеженою відповідальністю «ГОСПОДАРНИК», реалізуючи право на припинення Договору шляхом розірвання в односторонньому порядку за ініціативою Орендодавця, в разі порушення строків завершення забудови земельної ділянки, а також з метою здійснення заходів щодо збереження Совських ставків, Київська міська рада

ВИРІШИЛА:

1. Розірвати Договір оренди земельної ділянки площею 191187 (сто дев'яносто одна тисяча сто вісімдесят сім) кв. м. на просп. Червонозоряному, 113 у Голосіївському районі міста Києва (кадастровий номер 8000000000:79:108:0002), укладений між Київською міською радою та товариством з обмеженою відповідальністю «ГОСПОДАРНИК» від 14.03.2008 № 79-6-00605 на підставі рішення Київської міської ради від 12 липня 2007 року № 1102/1763 «Про передачу товариству з обмеженою відповідальністю «ГОСПОДАРНИК» земельних ділянок для облаштування рекреаційної зони».
2. Внести зміни до Програми комплексного розвитку зеленої зони міста Києва до 2010 року та концепції формування зелених насаджень в центральній частині міста, затверджених рішенням Київської міської ради від 19.07.2005 № 806/3381, включивши до переліку озелених територій загального користування міста Києва, земельну ділянку, зазначену у пункті 2 цього рішення.
3. Доручити виконавчому органу Київської міської ради (Київській міській державній адміністрації):
 - 3.1. Протягом 30 днів з моменту прийняття цього рішення вчинити відповідні дії для зняття з реєстрації Договору оренди земельної ділянки площею 191187 кв. м. на просп. Червонозоряному, 113 у Голосіївському районі міста Києва (кадастровий номер 8000000000:79:108:0002), укладений між Київською міською радою та товариством з обмеженою відповідальністю «ГОСПОДАРНИК» від 14.03.2008 № 79-6-00605.
 - 3.2. Проінформувати товариство з обмеженою відповідальністю «ГОСПОДАРНИК» про прийняття цього рішення.
 - 3.3. Протягом трьох місяців з моменту прийняття цього рішення розробити та подати на затвердження Київській міській раді проект землеустрою щодо встановлення водоохоронної зони та прибережної захисної смуги Совських ставків у Голосіївському районі міста Києва.
 - 3.4. Протягом місяця з дня затвердження Київською міською радою проекту землеустрою щодо встановлення водоохоронної зони та прибережної захисної смуги Совських ставків у Голосіївському районі міста Києва, відповідно до пункту 3.3. цього рішення, довести до відома населення, усіх зацікавлених підприємств, установ, організацій інформацію щодо водоохоронного режиму, який діє на цій території.
 - 3.5. Протягом місяця з дня затвердження Київською міською радою проекту землеустрою щодо встановлення водоохоронної зони та прибережної захисної смуги Совських ставків у Голосіївському районі міста Києва, відповідно до пункту 3.3. цього рішення, забезпечити внесення відомостей про встановлену водоохоронну зону та прибережну захисну смугу до міського земельного кадастру, публічного геопорталу Міської інформаційно-аналітичної системи забезпечення містобудівної діяльності (МІАС ЗМД) «Містобудівного кадастру Києва», а також внести відомості до Державного земельного кадастру України в установленому порядку.
 - 3.6. Вирішити в установленому порядку питання фінансування заходів, передбачених пунктами 3.4., 3.5. цього рішення.
4. Київському комунальному об'єднанню зеленого будівництва та експлуатації зелених насаджень міста «Київзеленбуд» після прийняття цього рішення:
 - 4.1. У місячний строк з дня прийняття цього рішення здійснити організаційно-правові заходи з оформлення права постійного користування земельною ділянкою, визначеною пунктом 1 цього рішення.
 - 4.2. Вжити заходів щодо державної реєстрації права користування земельною ділянкою, визначеною пунктом 1 цього рішення.
 - 4.3. Забезпечити здійснення заходів щодо благоустрою земельної ділянки, визначеної пунктом 1 цього рішення.
5. Контроль за виконанням цього рішення покласти на постійну комісію Київської міської ради з питань екологічної політики.

Київський міський голова

В.В. Кличко

ПІДПИСНИЙ ЛИСТ № 163

із підписами членів територіальної громади міста Києва щодо ініціювання в порядку місцевої ініціативи питання здійснення заходів щодо збереження Совських ставків

№	Прізвище, ім'я, по батькові	Дата народження	Адреса реєстрації	Контактний номер телефону	Підпис	Дата підписання
1.	Сергій Володимирович					12.04.2018.
2.	Микола Миколайович					12.04.2018
3.	Людмила Іванівна					15.04.2018р
4.	Надія Борисівна					16.04.2018р
5.	Ірина Валеріївна					19.04.2018р
6.	Олександр Степанович					24.04.2018р
7.	Світлана Дмитрівна					6/05 2018р
8.	Владимир Вікторович					6.05.2018
9.	Вікторія Владиславівна					6.05.2018
10.	Томаш Чижик					6.05.2018

Загальна кількість підписів: 10 (десять),

з них належно оформлено 10 (десять).

Член ініціативної групи

(підпис)

Недашківський С.П.
(прізвище та ініціали)

Член ініціативної групи

(підпис)

Сирота В.А.
(прізвище та ініціали)

Член ініціативної групи

(підпис)

Шепеленко О.С.
(прізвище та ініціали)

Член ініціативної групи

(підпис)

Вислоух А.В.
(прізвище та ініціали)

Член ініціативної групи

(підпис)

Сорока А.В.
(прізвище та ініціали)

Член ініціативної групи

(підпис)

Тимофійенко К.В.
(прізвище та ініціали)

Член ініціативної групи

(підпис)

Марченко В.С.
(прізвище та ініціали)

«08» травня 2018 р.

м. Київ

Рішення
Київської міської ради
«Про здійснення заходів щодо збереження Совських ставків»

Керуючись Законом України «Про місцеве самоврядування», статтями 6, 87, 88, 89 Водного кодексу України, статтею 9, 60 Земельного кодексу України, статтею 31 Закону України «Про оренду землі», постановою Кабінету Міністрів України від 8 травня 1996 року «Про затвердження Порядку визначення розмірів і меж водоохоронних зон та режиму ведення господарської діяльності в них», Регламентом Київської міської ради, пунктами 8.4., 11.4., 11.5. та 11.6. Договору оренди земельної ділянки від 14.03.2008 № 79-6-00605 укладеного між Київською міською радою та товариством з обмеженою відповідальністю «ГОСПОДАРНИК», реалізуючи право на припинення Договору шляхом розірвання в односторонньому порядку за ініціативою Орендодавця, в разі порушення строків завершення забудови земельної ділянки, а також з метою здійснення заходів щодо збереження Совських ставків, Київська міська рада

ВИРШИЛА:

1. Розірвати Договір оренди земельної ділянки площею 191187 (сто дев'яносто одна тисяча сто вісімдесят сім) кв. м. на просп. Червонозоряному, 113 у Голосіївському районі міста Києва (кадастровий номер 8000000000:79:108:0002), укладений між Київською міською радою та товариством з обмеженою відповідальністю «ГОСПОДАРНИК» від 14.03.2008 № 79-6-00605 на підставі рішення Київської міської ради від 12 липня 2007 року № 1102/1763 «Про передачу товариству з обмеженою відповідальністю «ГОСПОДАРНИК» земельних ділянок для облаштування рекреаційної зони».

2. Внести зміни до Програми комплексного розвитку зеленої зони міста Києва до 2010 року та концепції формування зелених насаджень в центральній частині міста, затверджених рішенням Київської міської ради від 19.07.2005 № 806/3381, включивши до переліку озелених територій загального користування міста Києва, земельну ділянку, зазначену у пункті 2 цього рішення.

3. Доручити виконавчому органу Київської міської ради (Київській міській державній адміністрації):

3.1. Протягом 30 днів з моменту прийняття цього рішення вчинити відповідні дії для зняття з реєстрації Договору оренди земельної ділянки площею 191187 кв. м. на просп. Червонозоряному, 113 у Голосіївському районі міста Києва (кадастровий номер 8000000000:79:108:0002), укладений між Київською міською радою та товариством з обмеженою відповідальністю «ГОСПОДАРНИК» від 14.03.2008 № 79-6-00605.

3.2. Проінформувати товариство з обмеженою відповідальністю «ГОСПОДАРНИК» про прийняття цього рішення.

3.3. Протягом трьох місяців з моменту прийняття цього рішення розробити та подати на затвердження Київській міській раді проект землеустрою щодо встановлення водоохоронної зони та прибережної захисної смуги Совських ставків у Голосіївському районі міста Києва.

3.4. Протягом місяця з дня затвердження Київською міською радою проекту землеустрою щодо встановлення водоохоронної зони та прибережної захисної смуги Совських ставків у Голосіївському районі міста Києва, відповідно до пункту 3.3. цього рішення, довести до відома населення, усіх зацікавлених підприємств, установ, організацій інформацію щодо водоохоронного режиму, який діє на цій території.

3.5. Протягом місяця з дня затвердження Київською міською радою проекту землеустрою щодо встановлення водоохоронної зони та прибережної захисної смуги Совських ставків у Голосіївському районі міста Києва, відповідно до пункту 3.3. цього рішення, забезпечити внесення відомостей про встановлену водоохоронну зону та прибережну захисну смугу до міського земельного кадастру, публічного геопорталу Міської інформаційно-аналітичної системи забезпечення містобудівної діяльності (МІАС ЗМД) «Містобудівного кадастру Києва», а також внести відомості до Державного земельного кадастру України в установленому порядку.

3.6. Вирішити в установленому порядку питання фінансування заходів, передбачених пунктами 3.4., 3.5. цього рішення.

4. Київському комунальному об'єднанню зеленого будівництва та експлуатації зелених насаджень міста «Київзеленбуд» після прийняття цього рішення:

4.1. У місячний строк з дня прийняття цього рішення здійснити організаційно-правові заходи з оформлення права постійного користування земельною ділянкою, визначеною пунктом 1 цього рішення.

4.2. Вжити заходів щодо державної реєстрації права користування земельною ділянкою, визначеною пунктом 1 цього рішення.

4.3. Забезпечити здійснення заходів щодо благоустрою земельної ділянки, визначеної пунктом 1 цього рішення.

5. Контроль за виконанням цього рішення покласти на постійну комісію Київської міської ради з питань екологічної політики.

Київський міський голова

В.В. Кличко

ПІДПИСНИЙ ЛИСТ № 164

із підписами членів територіальної громади міста Києва щодо ініціювання в порядку місцевої ініціативи питання здійснення заходів щодо збереження Совських ставків

№	Прізвище, ім'я, по батькові	Дата народження	Адреса реєстрації	Контактний номер телефону	Підпис	Дата підписання
1	Олена Юріївна					07.05.2018
2	Олена Зеновни					07.05.2018
3	Олена Павлівна					07.05.2018
4	Миколаївна					07.05.2018
5	Усер Анатолійович					07.05.2018
6	Ірина Федорівна					07.05.2018
7	Григорівна					07.05.2018
8	Катерина В.					07.05.2018
9	Павел Федорович					07.05.2018
10	Олена Федорівна					07.05.2018

Загальна кількість підписів: 10 (десять).

з них належно оформлено 10 (десять).

Член ініціативної групи

(підпис)

Недашківський С.П.
(прізвище та ініціали)

Член ініціативної групи

(підпис)

Сирота В.А.
(прізвище та ініціали)

Член ініціативної групи

(підпис)

Шепеленко О.Є.
(прізвище та ініціали)

Член ініціативної групи

(підпис)

Вислоух А.В.
(прізвище та ініціали)

Член ініціативної групи

(підпис)

Сорока А.В.
(прізвище та ініціали)

Член ініціативної групи

(підпис)

Тимофієнко К.В.
(прізвище та ініціали)

Член ініціативної групи

(підпис)

Марченко В.С.
(прізвище та ініціали)

«08» травня 2018 р.

м. Київ

Рішення
Київської міської ради
«Про здійснення заходів щодо збереження Совських ставків»

Керуючись Законом України «Про місцеве самоврядування», статтями 6, 87, 88, 89 Водного кодексу України, статтею 9, 60 Земельного кодексу України, статтею 31 Закону України «Про оренду землі», постановою Кабінету Міністрів України від 8 травня 1996 року «Про затвердження Порядку визначення розмірів і меж водоохоронних зон та режиму ведення господарської діяльності в них», Регламентом Київської міської ради, пунктами 8.4., 11.4., 11.5. та 11.6. Договору оренди земельної ділянки від 14.03.2008 № 79-6-00605 укладеного між Київською міською радою та товариством з обмеженою відповідальністю «ГОСПОДАРНИК», реалізуючи право на припинення Договору шляхом розірвання в односторонньому порядку за ініціативою Орендодавця, в разі порушення строків завершення забудови земельної ділянки, а також з метою здійснення заходів щодо збереження Совських ставків, Київська міська рада

ВИРІШИЛА:

1. Розірвати Договір оренди земельної ділянки площею 191187 (сто дев'яносто одна тисяча сто вісімдесят сім) кв. м. на просп. Червонозоряному, 113 у Голосіївському районі міста Києва (кадастровий номер 8000000000:79:108:0002), укладений між Київською міською радою та товариством з обмеженою відповідальністю «ГОСПОДАРНИК» від 14.03.2008 № 79-6-00605 на підставі рішення Київської міської ради від 12 липня 2007 року № 1102/1763 «Про передачу товариству з обмеженою відповідальністю «ГОСПОДАРНИК» земельних ділянок для облаштування рекреаційної зони».

2. Внести зміни до Програми комплексного розвитку зеленої зони міста Києва до 2010 року та концепції формування зелених насаджень в центральній частині міста, затверджених рішенням Київської міської ради від 19.07.2005 № 806/3381, включивши до переліку озелених територій загального користування міста Києва, земельну ділянку, зазначену у пункті 2 цього рішення.

3. Доручити виконавчому органу Київської міської ради (Київській міській державній адміністрації):

3.1. Протягом 30 днів з моменту прийняття цього рішення вчинити відповідні дії для зняття з реєстрації Договору оренди земельної ділянки площею 191187 кв. м. на просп. Червонозоряному, 113 у Голосіївському районі міста Києва (кадастровий номер 8000000000:79:108:0002), укладений між Київською міською радою та товариством з обмеженою відповідальністю «ГОСПОДАРНИК» від 14.03.2008 № 79-6-00605.

3.2. Проінформувати товариство з обмеженою відповідальністю «ГОСПОДАРНИК» про прийняття цього рішення.

3.3. Протягом трьох місяців з моменту прийняття цього рішення розробити та подати на затвердження Київській міській раді проект землеустрою щодо встановлення водоохоронної зони та прибережної захисної смуги Совських ставків у Голосіївському районі міста Києва.

3.4. Протягом місяця з дня затвердження Київською міською радою проекту землеустрою щодо встановлення водоохоронної зони та прибережної захисної смуги Совських ставків у Голосіївському районі міста Києва, відповідно до пункту 3.3. цього рішення, довести до відома населення, усіх зацікавлених підприємств, установ, організацій інформацію щодо водоохоронного режиму, який діє на цій території.

3.5. Протягом місяця з дня затвердження Київською міською радою проекту землеустрою щодо встановлення водоохоронної зони та прибережної захисної смуги Совських ставків у Голосіївському районі міста Києва, відповідно до пункту 3.3. цього рішення, забезпечити внесення відомостей про встановлену водоохоронну зону та прибережну захисну смугу до міського земельного кадастру, публічного геопорталу Міської інформаційно-аналітичної системи забезпечення містобудівної діяльності (МІАС ЗМД) «Містобудівного кадастру Києва», а також внести відомості до Державного земельного кадастру України в установленому порядку.

3.6. Вирішити в установленому порядку питання фінансування заходів, передбачених пунктами 3.4., 3.5. цього рішення.

4. Київському комунальному об'єднанню зеленого будівництва та експлуатації зелених насаджень міста «Київзеленбуд» після прийняття цього рішення:

4.1. У місячний строк з дня прийняття цього рішення здійснити організаційно-правові заходи з оформлення права постійного користування земельною ділянкою, визначеною пунктом 1 цього рішення.

4.2. Вжити заходів щодо державної реєстрації права користування земельною ділянкою, визначеною пунктом 1 цього рішення.

4.3. Забезпечити здійснення заходів щодо благоустрою земельної ділянки, визначеної пунктом 1 цього рішення.

5. Контроль за виконанням цього рішення покласти на постійну комісію Київської міської ради з питань екологічної політики.

Київський міський голова

В.В. Кличко

ПІДПИСНИЙ ЛИСТ № 165

із підписами членів територіальної громади міста Києва щодо ініціювання в порядку місцевої ініціативи питання здійснення заходів щодо збереження Совських ставків

№	Прізвище, ім'я, по батькові	Дата наполнення	Адреса реєстрації	Контактний номер телефону	Підпис	Дата підписання
1	Вікторів					18.04.18
2	Михайлів					18.04.18
3	Вікторів					18.04.18
4	Петрів					18.04.18
5	Володимирів					20.04.18
6	Олександрів					20.04.18
7	Петров					20.04.2018
8	Мамбіївна					20.04.2018
9	Жанківна					20.04.2018
10	Жанківна					20.04.2018

Загальна кількість підписів: 10 (десять),

з них належно оформлено 10 (десять).

Член ініціативної групи

(підпис)

Недашківський С.П.
(прізвище та ініціали)

Член ініціативної групи

(підпис)

Сирота В.А.
(прізвище та ініціали)

Член ініціативної групи

(підпис)

Шепеленко О.Є.
(прізвище та ініціали)

Член ініціативної групи

(підпис)

Вислоух А.В.
(прізвище та ініціали)

Член ініціативної групи

(підпис)

Сорока А.В.
(прізвище та ініціали)

Член ініціативної групи

(підпис)

Тимофієнко К.В.
(прізвище та ініціали)

Член ініціативної групи

(підпис)

Марченко В.С.
(прізвище та ініціали)

«08» Травня 2018 р.

м. Київ

Рішення
Київської міської ради
«Про здійснення заходів щодо збереження Совських ставків»

Керуючись Законом України «Про місцеве самоврядування», статтями 6, 87, 88, 89 Водного кодексу України, статтею 9, 60 Земельного кодексу України, статтею 31 Закону України «Про оренду землі», постановою Кабінету Міністрів України від 8 травня 1996 року «Про затвердження Порядку визначення розмірів і меж водоохоронних зон та режиму ведення господарської діяльності в них», Регламентом Київської міської ради, пунктами 8.4., 11.4., 11.5. та 11.6. Договору оренди земельної ділянки від 14.03.2008 № 79-6-00605 укладеного між Київською міською радою та товариством з обмеженою відповідальністю «ГОСПОДАРНИК», реалізуючи право на припинення Договору шляхом розірвання в односторонньому порядку за ініціативою Орендодавця, в разі порушення строків завершення забудови земельної ділянки, а також з метою здійснення заходів щодо збереження Совських ставків, Київська міська рада

ВИРІШИЛА:

1. Розірвати Договір оренди земельної ділянки площею 191187 (сто дев'яносто одна тисяча сто вісімдесят сім) кв. м. на просп. Червонозоряному, 113 у Голосіївському районі міста Києва (кадастровий номер 8000000000:79:108:0002), укладений між Київською міською радою та товариством з обмеженою відповідальністю «ГОСПОДАРНИК» від 14.03.2008 № 79-6-00605 на підставі рішення Київської міської ради від 12 липня 2007 року № 1102/1763 «Про передачу товариству з обмеженою відповідальністю «ГОСПОДАРНИК» земельних ділянок для облаштування рекреаційної зони».

2. Внести зміни до Програми комплексного розвитку зеленої зони міста Києва до 2010 року та концепції формування зелених насаджень в центральній частині міста, затверджених рішенням Київської міської ради від 19.07.2005 № 806/3381, включивши до переліку озелених територій загального користування міста Києва, земельну ділянку, зазначену у пункті 2 цього рішення.

3. Доручити виконавчому органу Київської міської ради (Київській міській державній адміністрації):

3.1. Протягом 30 днів з моменту прийняття цього рішення вчинити відповідні дії для зняття з реєстрації Договору оренди земельної ділянки площею 191187 кв. м. на просп. Червонозоряному, 113 у Голосіївському районі міста Києва (кадастровий номер 8000000000:79:108:0002), укладений між Київською міською радою та товариством з обмеженою відповідальністю «ГОСПОДАРНИК» від 14.03.2008 № 79-6-00605.

3.2. Проінформувати товариство з обмеженою відповідальністю «ГОСПОДАРНИК» про прийняття цього рішення.

3.3. Протягом трьох місяців з моменту прийняття цього рішення розробити та подати на затвердження Київській міській раді проект землеустрою щодо встановлення водоохоронної зони та прибережної захисної смуги Совських ставків у Голосіївському районі міста Києва.

3.4. Протягом місяця з дня затвердження Київською міською радою проекту землеустрою щодо встановлення водоохоронної зони та прибережної захисної смуги Совських ставків у Голосіївському районі міста Києва, відповідно до пункту 3.3. цього рішення, довести до відома населення, усіх зацікавлених підприємств, установ, організацій інформацію щодо водоохоронного режиму, який діє на цій території.

3.5. Протягом місяця з дня затвердження Київською міською радою проекту землеустрою щодо встановлення водоохоронної зони та прибережної захисної смуги Совських ставків у Голосіївському районі міста Києва, відповідно до пункту 3.3. цього рішення, забезпечити внесення відомостей про встановлену водоохоронну зону та прибережну захисну смугу до міського земельного кадастру, публічного геопорталу Міської інформаційно-аналітичної системи забезпечення містобудівної діяльності (МІАС ЗМД) «Містобудівного кадастру Києва», а також внести відомості до Державного земельного кадастру України в установленому порядку.

3.6. Вирішити в установленому порядку питання фінансування заходів, передбачених пунктами 3.4., 3.5. цього рішення.

4. Київському комунальному об'єднанню зеленого будівництва та експлуатації зелених насаджень міста «Київзеленбуд» після прийняття цього рішення:

4.1. У місячний строк з дня прийняття цього рішення здійснити організаційно-правові заходи з оформлення права постійного користування земельною ділянкою, визначеною пунктом 1 цього рішення.

4.2. Вжити заходів щодо державної реєстрації права користування земельною ділянкою, визначеною пунктом 1 цього рішення.

4.3. Забезпечити здійснення заходів щодо благоустрою земельної ділянки, визначеної пунктом 1 цього рішення.






5. Контроль за виконанням цього рішення покласти на постійну комісію Київської міської ради з питань екологічної політики.

Київський міський голова

В.В. Кличко

ПІДПИСНИЙ ЛИСТ № 166

із підписами членів територіальної громади міста Києва щодо ініціювання в порядку місцевої ініціативи питання здійснення заходів щодо збереження Совських ставків

№	Прізвище, ім'я, по батькові	Дата народження	Адреса реєстрації	Контактний номер телефону	Підпис	Дата підписання
1	Вітало					5.05.18
2	Андрей					5.05.18
3	Олена					5.05.18
4	Костянтин					5.05.18
5	Тимофій					5.05.18

Загальна кількість підписів: 5 (п'ять).

з них належно оформлено 5 (п'ять).

Член ініціативної групи


(підпис)

Недашківський С.П.
(прізвище та ініціали)

Член ініціативної групи


(підпис)

Сирота В.А.
(прізвище та ініціали)

Член ініціативної групи


(підпис)

Шепеленко О.С.
(прізвище та ініціали)

Член ініціативної групи


(підпис)

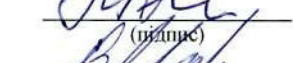
Вислоух А.В.
(прізвище та ініціали)

Член ініціативної групи


(підпис)

Сорока А.В.
(прізвище та ініціали)

Член ініціативної групи


(підпис)

Тимофійенко К.В.
(прізвище та ініціали)

Член ініціативної групи


(підпис)

Марченко В.С.
(прізвище та ініціали)

«08» травня 2018 р.

м. Київ

Рішення
Київської міської ради
«Про здійснення заходів щодо збереження Совських ставків»

Керуючись Законом України «Про місцеве самоврядування», статтями 6, 87, 88, 89 Водного кодексу України, статтею 9, 60 Земельного кодексу України, статтею 31 Закону України «Про оренду землі», постановою Кабінету Міністрів України від 8 травня 1996 року «Про затвердження Порядку визначення розмірів і меж водоохоронних зон та режиму ведення господарської діяльності в них», Регламентом Київської міської ради, пунктами 8.4., 11.4., 11.5. та 11.6. Договору оренди земельної ділянки від 14.03.2008 № 79-6-00605 укладеного між Київською міською радою та товариством з обмеженою відповідальністю «ГОСПОДАРНИК», реалізуючи право на припинення Договору шляхом розірвання в односторонньому порядку за ініціативою Орендодавця, в разі порушення строків завершення забудови земельної ділянки, а також з метою здійснення заходів щодо збереження Совських ставків, Київська міська рада

ВИРІШИЛА:

1. Розірвати Договір оренди земельної ділянки площею 191187 (сто дев'яносто одна тисяча сто вісімдесят сім) кв. м. на просп. Червонозоряному, 113 у Голосіївському районі міста Києва (кадастровий номер 8000000000:79:108:0002), укладений між Київською міською радою та товариством з обмеженою відповідальністю «ГОСПОДАРНИК» від 14.03.2008 № 79-6-00605 на підставі рішення Київської міської ради від 12 липня 2007 року № 1102/1763 «Про передачу товариству з обмеженою відповідальністю «ГОСПОДАРНИК» земельних ділянок для облаштування рекреаційної зони».

2. Внести зміни до Програми комплексного розвитку зеленої зони міста Києва до 2010 року та концепції формування зелених насаджень в центральній частині міста, затверджених рішенням Київської міської ради від 19.07.2005 № 806/3381, включивши до переліку озелених територій загального користування міста Києва, земельну ділянку, зазначену у пункті 2 цього рішення.

3. Доручити виконавчому органу Київської міської ради (Київській міській державній адміністрації):

3.1. Протягом 30 днів з моменту прийняття цього рішення вчинити відповідні дії для зняття з реєстрації Договору оренди земельної ділянки площею 191187 кв. м. на просп. Червонозоряному, 113 у Голосіївському районі міста Києва (кадастровий номер 8000000000:79:108:0002), укладений між Київською міською радою та товариством з обмеженою відповідальністю «ГОСПОДАРНИК» від 14.03.2008 № 79-6-00605.

3.2. Проінформувати товариство з обмеженою відповідальністю «ГОСПОДАРНИК» про прийняття цього рішення.

3.3. Протягом трьох місяців з моменту прийняття цього рішення розробити та подати на затвердження Київській міській раді проект землеустрою щодо встановлення водоохоронної зони та прибережної захисної смуги Совських ставків у Голосіївському районі міста Києва.

3.4. Протягом місяця з дня затвердження Київською міською радою проекту землеустрою щодо встановлення водоохоронної зони та прибережної захисної смуги Совських ставків у Голосіївському районі міста Києва, відповідно до пункту 3.3. цього рішення, довести до відома населення, усіх зацікавлених підприємств, установ, організацій інформацію щодо водоохоронного режиму, який діє на цій території.

3.5. Протягом місяця з дня затвердження Київською міською радою проекту землеустрою щодо встановлення водоохоронної зони та прибережної захисної смуги Совських ставків у Голосіївському районі міста Києва, відповідно до пункту 3.3. цього рішення, забезпечити внесення відомостей про встановлену водоохоронну зону та прибережну захисну смугу до міського земельного кадастру, публічного геопорталу Міської інформаційно-аналітичної системи забезпечення містобудівної діяльності (МІАС ЗМД) «Містобудівного кадастру Києва», а також внести відомості до Державного земельного кадастру України в установленому порядку.

3.6. Вирішити в установленому порядку питання фінансування заходів, передбачених пунктами 3.4., 3.5. цього рішення.

4. Київському комунальному об'єднанню зеленого будівництва та експлуатації зелених насаджень міста «Київзеленбуд» після прийняття цього рішення:

4.1. У місячний строк з дня прийняття цього рішення здійснити організаційно-правові заходи з оформлення права постійного користування земельною ділянкою, визначеною пунктом 1 цього рішення.

4.2. Вжити заходів щодо державної реєстрації права користування земельною ділянкою, визначеною пунктом 1 цього рішення.

4.3. Забезпечити здійснення заходів щодо благоустрою земельної ділянки, визначеної пунктом 1 цього рішення.

5. Контроль за виконанням цього рішення покласти на постійну комісію Київської міської ради з питань екологічної політики.

ПІДПИСНИЙ ЛИСТ № 162

із підписами членів територіальної громади міста Києва щодо ініціювання в порядку місцевої ініціативи питання здійснення заходів щодо збереження Совських ставків

№	Прізвище, ім'я, по батькові	Дата	Адреса реєстрації	Контактний	Підпис	Дата підписання
1	Катор Сергієв					04.05.2018
2	Кочер Євгенівна					04.05.2018
3	Козак Сергій					04.05.2018
4	Козак Сергій					04.05.18
5	Володимирівна					04.05.18
6	Миколайович					04.05.18
7	Козак Сергій					04.05.2018
8	Козак Сергій					04.05.18
9	Козак Сергій					04.05.18
10	Козак Сергій					04.05.2018

Загальна кількість підписів: 10 (десять).

з них належно оформлено 10 (десять).

Член ініціативної групи

Недашківський С.П.
(прізвище та ініціали)

Член ініціативної групи

Сирота В.А.
(прізвище та ініціали)

Член ініціативної групи

Шепеленко О.Є.
(прізвище та ініціали)

Член ініціативної групи

Вислоух А.В.
(прізвище та ініціали)

Член ініціативної групи

Сорока А.В.
(прізвище та ініціали)

Член ініціативної групи

Тимофійенко К.В.
(прізвище та ініціали)

Член ініціативної групи

Марченко В.С.
(прізвище та ініціали)

«08» травня 2018 р.

м. Київ

Рішення
Київської міської ради
«Про здійснення заходів щодо збереження Совських ставків»

Керуючись Законом України «Про місцеве самоврядування», статтями 6, 87, 88, 89 Водного кодексу України, статтею 9, 60 Земельного кодексу України, статтею 31 Закону України «Про оренду землі», постановою Кабінету Міністрів України від 8 травня 1996 року «Про затвердження Порядку визначення розмірів і меж водоохоронних зон та режиму ведення господарської діяльності в них», Регламентом Київської міської ради, пунктами 8.4., 11.4., 11.5. та 11.6. Договору оренди земельної ділянки від 14.03.2008 № 79-6-00605 укладеного між Київською міською радою та товариством з обмеженою відповідальністю «ГОСПОДАРНИК», реалізуючи право на припинення Договору шляхом розірвання в односторонньому порядку за ініціативою Орендодавця, в разі порушення строків завершення забудови земельної ділянки, а також з метою здійснення заходів щодо збереження Совських ставків, Київська міська рада

ВИРІШИЛА:

1. Розірвати Договір оренди земельної ділянки площею 191187 (сто дев'яносто одна тисяча сто вісімдесят сім) кв. м. на просп. Червонозоряному, 113 у Голосіївському районі міста Києва (кадастровий номер 8000000000:79:108:0002), укладений між Київською міською радою та товариством з обмеженою відповідальністю «ГОСПОДАРНИК» від 14.03.2008 № 79-6-00605 на підставі рішення Київської міської ради від 12 липня 2007 року № 1102/1763 «Про передачу товариству з обмеженою відповідальністю «ГОСПОДАРНИК» земельних ділянок для облаштування рекреаційної зони».

2. Внести зміни до Програми комплексного розвитку зеленої зони міста Києва до 2010 року та концепції формування зелених насаджень в центральній частині міста, затверджених рішенням Київської міської ради від 19.07.2005 № 806/3381, включивши до переліку озелених територій загального користування міста Києва, земельну ділянку, зазначену у пункті 2 цього рішення.

3. Доручити виконавчому органу Київської міської ради (Київській міській державній адміністрації):

3.1. Протягом 30 днів з моменту прийняття цього рішення вчинити відповідні дії для зняття з реєстрації Договору оренди земельної ділянки площею 191187 кв. м. на просп. Червонозоряному, 113 у Голосіївському районі міста Києва (кадастровий номер 8000000000:79:108:0002), укладений між Київською міською радою та товариством з обмеженою відповідальністю «ГОСПОДАРНИК» від 14.03.2008 № 79-6-00605.

3.2. Проінформувати товариство з обмеженою відповідальністю «ГОСПОДАРНИК» про прийняття цього рішення.

3.3. Протягом трьох місяців з моменту прийняття цього рішення розробити та подати на затвердження Київській міській раді проект землеустрою щодо встановлення водоохоронної зони та прибережної захисної смуги Совських ставків у Голосіївському районі міста Києва.

3.4. Протягом місяця з дня затвердження Київською міською радою проекту землеустрою щодо встановлення водоохоронної зони та прибережної захисної смуги Совських ставків у Голосіївському районі міста Києва, відповідно до пункту 3.3. цього рішення, довести до відома населення, усіх зацікавлених підприємств, установ, організацій інформацію щодо водоохоронного режиму, який діє на цій території.

3.5. Протягом місяця з дня затвердження Київською міською радою проекту землеустрою щодо встановлення водоохоронної зони та прибережної захисної смуги Совських ставків у Голосіївському районі міста Києва, відповідно до пункту 3.3. цього рішення, забезпечити внесення відомостей про встановлену водоохоронну зону та прибережну захисну смугу до міського земельного кадастру, публічного геопорталу Міської інформаційно-аналітичної системи забезпечення містобудівної діяльності (МІАС ЗМД) «Містобудівного кадастру Києва», а також внести відомості до Державного земельного кадастру України в установленому порядку.

3.6. Virішити в установленому порядку питання фінансування заходів, передбачених пунктами 3.4., 3.5. цього рішення.

4. Київському комунальному об'єднанню зеленого будівництва та експлуатації зелених насаджень міста «Київзеленбуд» після прийняття цього рішення:

4.1. У місячний строк з дня прийняття цього рішення здійснити організаційно-правові заходи з оформлення права постійного користування земельною ділянкою, визначеною пунктом 1 цього рішення.

4.2. Вжити заходів щодо державної реєстрації права користування земельною ділянкою, визначеною пунктом 1 цього рішення.

4.3. Забезпечити здійснення заходів щодо благоустрою земельної ділянки, визначеної пунктом 1 цього рішення.

5. Контроль за виконанням цього рішення покласти на постійну комісію Київської міської ради з питань екологічної політики.

Київський міський голова

В.В. Кличко

ПІДПИСНИЙ ЛИСТ № 168

із підписами членів територіальної громади міста Києва щодо ініціювання в порядку місцевої ініціативи питання здійснення заходів щодо збереження Совських ставків

№	Прізвище, ім'я, по батькові	Дата народження	Адреса реєстрації	Контактний номер телефону	Підпис	Дата підписання
1	Поволова	07.05.2018				07.05.2018
2	Олександр Олександрович	07.05.2018				07.05.2018
3	Вікторія	07.05.2018				07.05.2018
4	Анатолій	07.05.2018				07.05.2018
5	Анатолій	07.05.2018				07.05.2018
6	Микола	07.05.2018				07.05.2018
7	Юлія	07.05.2018				07.05.2018
8	Вікторія	07.05.2018				07.05.2018
9	Василь	07.05.2018				07.05.2018
10	Василь	07.05.2018				07.05.2018

Загальна кількість підписів: 10 (десять).

з них належно оформлено 10 (десять).

Член ініціативної групи

(підпис)

Недашківський Є.П.
(прізвище та ініціали)

Член ініціативної групи

(підпис)

Сирота В.А.
(прізвище та ініціали)

Член ініціативної групи

(підпис)

Шепеленко О.Є.
(прізвище та ініціали)

Член ініціативної групи

(підпис)

Вислоух А.В.
(прізвище та ініціали)

Член ініціативної групи

(підпис)

Сорока А.В.
(прізвище та ініціали)

Член ініціативної групи

(підпис)

Тимофієнко К.В.
(прізвище та ініціали)

Член ініціативної групи

(підпис)

Марченко В.С.
(прізвище та ініціали)

«08» травня 2018 р.

м. Київ

Рішення
Київської міської ради
«Про здійснення заходів щодо збереження Совських ставків»

Керуючись Законом України «Про місцеве самоврядування», статтями 6, 87, 88, 89 Водного кодексу України, статтею 9, 60 Земельного кодексу України, статтею 31 Закону України «Про оренду землі», постановою Кабінету Міністрів України від 8 травня 1996 року «Про затвердження Порядку визначення розмірів і меж водоохоронних зон та режиму ведення господарської діяльності в них», Регламентом Київської міської ради, пунктами 8.4., 11.4., 11.5. та 11.6. Договору оренди земельної ділянки від 14.03.2008 № 79-6-00605 укладеного між Київською міською радою та товариством з обмеженою відповідальністю «ГОСПОДАРНИК», реалізуючи право на припинення Договору шляхом розірвання в односторонньому порядку за ініціативою Орендодавця, в разі порушення строків завершення забудови земельної ділянки, а також з метою здійснення заходів щодо збереження Совських ставків, Київська міська рада

ВИРІШИЛА:

1. Розірвати Договір оренди земельної ділянки площею 191187 (сто дев'яносто одна тисяча сто вісімдесят сім) кв. м. на просп. Червонозоряному, 113 у Голосіївському районі міста Києва (кадастровий номер 8000000000:79:108:0002), укладений між Київською міською радою та товариством з обмеженою відповідальністю «ГОСПОДАРНИК» від 14.03.2008 № 79-6-00605 на підставі рішення Київської міської ради від 12 липня 2007 року № 1102/1763 «Про передачу товариству з обмеженою відповідальністю «ГОСПОДАРНИК» земельних ділянок для облаштування рекреаційної зони».

2. Внести зміни до Програми комплексного розвитку зеленої зони міста Києва до 2010 року та концепції формування зелених насаджень в центральній частині міста, затверджених рішенням Київської міської ради від 19.07.2005 № 806/3381, включивши до переліку озелених територій загального користування міста Києва, земельну ділянку, зазначену у пункті 2 цього рішення.

3. Доручити виконавчому органу Київської міської ради (Київській міській державній адміністрації):

3.1. Протягом 30 днів з моменту прийняття цього рішення вчинити відповідні дії для зняття з реєстрації Договору оренди земельної ділянки площею 191187 кв. м. на просп. Червонозоряному, 113 у Голосіївському районі міста Києва (кадастровий номер 8000000000:79:108:0002), укладений між Київською міською радою та товариством з обмеженою відповідальністю «ГОСПОДАРНИК» від 14.03.2008 № 79-6-00605.

3.2. Проінформувати товариство з обмеженою відповідальністю «ГОСПОДАРНИК» про прийняття цього рішення.

3.3. Протягом трьох місяців з моменту прийняття цього рішення розробити та подати на затвердження Київській міській раді проект землеустрою щодо встановлення водоохоронної зони та прибережної захисної смуги Совських ставків у Голосіївському районі міста Києва.

3.4. Протягом місяця з дня затвердження Київською міською радою проекту землеустрою щодо встановлення водоохоронної зони та прибережної захисної смуги Совських ставків у Голосіївському районі міста Києва, відповідно до пункту 3.3. цього рішення, довести до відома населення, усіх зацікавлених підприємств, установ, організації інформацію щодо водоохоронного режиму, який діє на цій території.

3.5. Протягом місяця з дня затвердження Київською міською радою проекту землеустрою щодо встановлення водоохоронної зони та прибережної захисної смуги Совських ставків у Голосіївському районі міста Києва, відповідно до пункту 3.3. цього рішення, забезпечити внесення відомостей про встановлену водоохоронну зону та прибережну захисну смугу до міського земельного кадастру, публічного геопорталу Міської інформаційно-аналітичної системи забезпечення містобудівної діяльності (МІАС ЗМД) «Містобудівного кадастру Києва», а також внести відомості до Державного земельного кадастру України в установленому порядку.

3.6. Вирішити в установленому порядку питання фінансування заходів, передбачених пунктами 3.4., 3.5. цього рішення.

4. Київському комунальному об'єднанню зеленого будівництва та експлуатації зелених насаджень міста «Київзеленбуд» після прийняття цього рішення:

4.1. У місячний строк з дня прийняття цього рішення здійснити організаційно-правові заходи з оформлення права постійного користування земельною ділянкою, визначеною пунктом 1 цього рішення.

4.2. Вжити заходів щодо державної реєстрації права користування земельною ділянкою, визначеною пунктом 1 цього рішення.

4.3. Забезпечити здійснення заходів щодо благоустрою земельної ділянки, визначеної пунктом 1 цього рішення.

5. Контроль за виконанням цього рішення покласти на постійну комісію Київської міської ради з питань екологічної політики.

ПІДПИСНИЙ ЛИСТ № 169

із підписами членів територіальної громади міста Києва щодо ініціювання в порядку місцевої ініціативи питання здійснення заходів щодо збереження Совських ставків

№	Прізвище, ім'я, по батькові	Дата народження	Адреса реєстрації	Контактний номер телефону	Підпис	Дата підписання
1	Марченко В.С.					08.05.18
2	Сирота В.А.					04.08.18
3	Тимофійко К.В.					14.05.18р.

Загальна кількість підписів: 3 (Три),

з них належно оформлено 3 (Три).

- Член ініціативної групи  (підпис)
- Член ініціативної групи  (підпис)
- Член ініціативної групи  (підпис)
- Член ініціативної групи  (підпис)
- Член ініціативної групи  (підпис)
- Член ініціативної групи  (підпис)
- Член ініціативної групи  (підпис)

- Недашківський С.П.
(прізвище та ініціали)
- Сирота В.А.
(прізвище та ініціали)
- Шепеленко О.Є.
(прізвище та ініціали)
- Вислоух А.В.
(прізвище та ініціали)
- Сорока А.В.
(прізвище та ініціали)
- Тимофійко К.В.
(прізвище та ініціали)
- Марченко В.С.
(прізвище та ініціали)

«08» Травня 2018 р.

м. Київ

Рішення
Київської міської ради
«Про здійснення заходів щодо збереження Совських ставків»

Керуючись Законом України «Про місцеве самоврядування», статтями 6, 87, 88, 89 Водного кодексу України, статтею 9, 60 Земельного кодексу України, статтею 31 Закону України «Про оренду землі», постановою Кабінету Міністрів України від 8 травня 1996 року «Про затвердження Порядку визначення розмірів і меж водоохоронних зон та режиму ведення господарської діяльності в них», Регламентом Київської міської ради, пунктами 8.4., 11.4., 11.5. та 11.6. Договору оренди земельної ділянки від 14.03.2008 № 79-6-00605 укладеного між Київською міською радою та товариством з обмеженою відповідальністю «ГОСПОДАРНИК», реалізуючи право на припинення Договору шляхом розірвання в односторонньому порядку за ініціативою Орендодавця, в разі порушення строків завершення забудови земельної ділянки, а також з метою здійснення заходів щодо збереження Совських ставків, Київська міська рада

ВИРІШИЛА:

1. Розірвати Договір оренди земельної ділянки площею 191187 (сто дев'яносто одна тисяча сто вісімдесят сім) кв. м. на просп. Червонозоряному, 113 у Голосіївському районі міста Києва (кадастровий номер 8000000000:79:108:0002), укладений між Київською міською радою та товариством з обмеженою відповідальністю «ГОСПОДАРНИК» від 14.03.2008 № 79-6-00605 на підставі рішення Київської міської ради від 12 липня 2007 року № 1102/1763 «Про передачу товариству з обмеженою відповідальністю «ГОСПОДАРНИК» земельних ділянок для облаштування рекреаційної зони».

2. Внести зміни до Програми комплексного розвитку зеленої зони міста Києва до 2010 року та концепції формування зелених насаджень в центральній частині міста, затверджених рішенням Київської міської ради від 19.07.2005 № 806/3381, включивши до переліку озелених територій загального користування міста Києва, земельну ділянку, зазначену у пункті 2 цього рішення.

3. Доручити виконавчому органу Київської міської ради (Київській міській державній адміністрації):

3.1. Протягом 30 днів з моменту прийняття цього рішення вчинити відповідні дії для зняття з реєстрації Договору оренди земельної ділянки площею 191187 кв. м. на просп. Червонозоряному, 113 у Голосіївському районі міста Києва (кадастровий номер 8000000000:79:108:0002), укладений між Київською міською радою та товариством з обмеженою відповідальністю «ГОСПОДАРНИК» від 14.03.2008 № 79-6-00605.

3.2. Проінформувати товариство з обмеженою відповідальністю «ГОСПОДАРНИК» про прийняття цього рішення.

3.3. Протягом трьох місяців з моменту прийняття цього рішення розробити та подати на затвердження Київській міській раді проект землеустрою щодо встановлення водоохоронної зони та прибережної захисної смуги Совських ставків у Голосіївському районі міста Києва.

3.4. Протягом місяця з дня затвердження Київською міською радою проекту землеустрою щодо встановлення водоохоронної зони та прибережної захисної смуги Совських ставків у Голосіївському районі міста Києва, відповідно до пункту 3.3. цього рішення, довести до відома населення, усіх зацікавлених підприємств, установ, організацій інформацію щодо водоохоронного режиму, який діє на цій території.

3.5. Протягом місяця з дня затвердження Київською міською радою проекту землеустрою щодо встановлення водоохоронної зони та прибережної захисної смуги Совських ставків у Голосіївському районі міста Києва, відповідно до пункту 3.3. цього рішення, забезпечити внесення відомостей про встановлену водоохоронну зону та прибережну захисну смугу до міського земельного кадастру, публічного геопорталу Міської інформаційно-аналітичної системи забезпечення містобудівної діяльності (МІАС ЗМД) «Містобудівного кадастру Києва», а також внести відомості до Державного земельного кадастру України в установленому порядку.

3.6. Вирішити в установленому порядку питання фінансування заходів, передбачених пунктами 3.4., 3.5. цього рішення.

4. Київському комунальному об'єднанню зеленого будівництва та експлуатації зелених насаджень міста «Київзеленбуд» після прийняття цього рішення:

4.1. У місячний строк з дня прийняття цього рішення здійснити організаційно-правові заходи з оформлення права постійного користування земельною ділянкою, визначеною пунктом 1 цього рішення.

4.2. Вжити заходів щодо державної реєстрації права користування земельною ділянкою, визначеною пунктом 1 цього рішення.

4.3. Забезпечити здійснення заходів щодо благоустрою земельної ділянки, визначеної пунктом 1 цього рішення.

5. Контроль за виконанням цього рішення покласти на постійну комісію Київської міської ради з питань екологічної політики.

ПІДПИСНИЙ ЛИСТ № 170

із підписами членів територіальної громади міста Києва щодо ініціювання в порядку місцевої ініціативи питання здійснення заходів щодо збереження Совських ставків

№	Прізвище, ім'я, по батькові	Дата народження	Адреса реєстрації	Контактний номер телефону	Підпис	Дата підписання
1	ро Якович					28.04.2018р.
2	я Олександрівна					28.04.2018р.
3	ня Дмитрівна					28.04.2018р.
4	овач Тарас					1.05.2018
5	ащенко Дмитрівна					1.05.2018
6	рашук Сергій					1.05.2018
7	еслав Володимир					1.05.2018
8	тор Станіслав					03.05.2018
9	вій Віктор					03.05.2018
10	валіє Андрій					08.05.2018

Загальна кількість підписів: 10 (десять).

з них належно оформлено 10 (десять).

Член ініціативної групи

(підпис)

Недашківський С.П.
(прізвище та ініціали)

Член ініціативної групи

(підпис)

Сирота В.А.
(прізвище та ініціали)

Член ініціативної групи

(підпис)

Шепеленко О.С.
(прізвище та ініціали)

Член ініціативної групи

(підпис)

Вислоух А.В.
(прізвище та ініціали)

Член ініціативної групи

(підпис)

Сорока А.В.
(прізвище та ініціали)

Член ініціативної групи

(підпис)

Тимофійенко К.В.
(прізвище та ініціали)

Член ініціативної групи

(підпис)

Марченко В.С.
(прізвище та ініціали)

«08» травня 2018 р.

м. Київ

Рішення
Київської міської ради
«Про здійснення заходів щодо збереження Совських ставків»

Керуючись Законом України «Про місцеве самоврядування», статтями 6, 87, 88, 89 Водного кодексу України, статтею 9, 60 Земельного кодексу України, статтею 31 Закону України «Про оренду землі», постановою Кабінету Міністрів України від 8 травня 1996 року «Про затвердження Порядку визначення розмірів і меж водоохоронних зон та режиму ведення господарської діяльності в них», Регламентом Київської міської ради, пунктами 8.4., 11.4., 11.5. та 11.6. Договору оренди земельної ділянки від 14.03.2008 № 79-6-00605 укладеного між Київською міською радою та товариством з обмеженою відповідальністю «ГОСПОДАРНИК», реалізуючи право на припинення Договору шляхом розірвання в односторонньому порядку за ініціативою Орендодавця, в разі порушення строків завершення забудови земельної ділянки, а також з метою здійснення заходів щодо збереження Совських ставків, Київська міська рада

ВИРІШИЛА:

1. Розірвати Договір оренди земельної ділянки площею 191187 (сто дев'яносто одна тисяча сто вісімдесят сім) кв. м. на просп. Червонозоряному, 113 у Голосіївському районі міста Києва (кадастровий номер 8000000000:79:108:0002), укладений між Київською міською радою та товариством з обмеженою відповідальністю «ГОСПОДАРНИК» від 14.03.2008 № 79-6-00605 на підставі рішення Київської міської ради від 12 липня 2007 року № 1102/1763 «Про передачу товариству з обмеженою відповідальністю «ГОСПОДАРНИК» земельних ділянок для облаштування рекреаційної зони».

2. Внести зміни до Програми комплексного розвитку зеленої зони міста Києва до 2010 року та концепції формування зелених насаджень в центральній частині міста, затверджених рішенням Київської міської ради від 19.07.2005 № 806/3381, включивши до переліку озелених територій загального користування міста Києва, земельну ділянку, зазначену у пункті 2 цього рішення.

3. Доручити виконавчому органу Київської міської ради (Київській міській державній адміністрації):

3.1. Протягом 30 днів з моменту прийняття цього рішення вчинити відповідні дії для зняття з реєстрації Договору оренди земельної ділянки площею 191187 кв. м. на просп. Червонозоряному, 113 у Голосіївському районі міста Києва (кадастровий номер 8000000000:79:108:0002), укладений між Київською міською радою та товариством з обмеженою відповідальністю «ГОСПОДАРНИК» від 14.03.2008 № 79-6-00605.

3.2. Проінформувати товариство з обмеженою відповідальністю «ГОСПОДАРНИК» про прийняття цього рішення.

3.3. Протягом трьох місяців з моменту прийняття цього рішення розробити та подати на затвердження Київській міській раді проект землеустрою щодо встановлення водоохоронної зони та прибережної захисної смуги Совських ставків у Голосіївському районі міста Києва.

3.4. Протягом місяця з дня затвердження Київською міською радою проекту землеустрою щодо встановлення водоохоронної зони та прибережної захисної смуги Совських ставків у Голосіївському районі міста Києва, відповідно до пункту 3.3. цього рішення, довести до відома населення, усіх зацікавлених підприємств, установ, організацій інформацію щодо водоохоронного режиму, який діє на цій території.

3.5. Протягом місяця з дня затвердження Київською міською радою проекту землеустрою щодо встановлення водоохоронної зони та прибережної захисної смуги Совських ставків у Голосіївському районі міста Києва, відповідно до пункту 3.3. цього рішення, забезпечити внесення відомостей про встановлену водоохоронну зону та прибережну захисну смугу до міського земельного кадастру, публічного геопорталу Міської інформаційно-аналітичної системи забезпечення містобудівної діяльності (МІАС ЗМД) «Містобудівного кадастру Києва», а також внести відомості до Державного земельного кадастру України в установленому порядку.

3.6. Вирішити в установленому порядку питання фінансування заходів, передбачених пунктами 3.4., 3.5. цього рішення.

4. Київському комунальному об'єднанню зеленого будівництва та експлуатації зелених насаджень міста «Київзеленбуд» після прийняття цього рішення:

4.1. У місячний строк з дня прийняття цього рішення здійснити організаційно-правові заходи з оформлення права постійного користування земельною ділянкою, визначеною пунктом 1 цього рішення.

4.2. Вжити заходів щодо державної реєстрації права користування земельною ділянкою, визначеною пунктом 1 цього рішення.

4.3. Забезпечити здійснення заходів щодо благоустрою земельної ділянки, визначеної пунктом 1 цього рішення.

5. Контроль за виконанням цього рішення покласти на постійну комісію Київської міської ради з питань екологічної політики.

Київський міський голова

В.В. Кличко

ПІДПИСНИЙ ЛИСТ № 171

із підписами членів територіальної громади міста Києва щодо ініціювання в порядку місцевої ініціативи питання здійснення заходів щодо збереження Совських ставків

№	Прізвище, ім'я, по батькові	Дата народження	Адреса реєстрації	Контактний номер телефону	Підпис	Дата підписання
1	Семер Дмитро					24.04.2018
2	Шамовас					24.04.2018
3	Каталій Володимир					24.04.2018
4	Григор'єв Борис					27.04.2018
5	Сидимов Левовил					27.04.2018
6	Олександрівна					27.04.2018
7	Клиш Ігорівна					27.04.2018
8	Коваленко					27.04.2018
9	Сеня Владислав					27.04.2018
10	Савчу Владислав					27.04.2018

Загальна кількість підписів: 10 (десять).

з них належно оформлено 10 (десять).

- Член ініціативної групи
- Член ініціативної групи
- Член ініціативної групи
- Член ініціативної групи
- Член ініціативної групи
- Член ініціативної групи
- Член ініціативної групи

(підпис)

(підпис)

(підпис)

(підпис)

(підпис)

(підпис)

(підпис)

Недашківський С.П.
(прізвище та ініціали)

Сирота В.А.
(прізвище та ініціали)

Шепеленко О.С.
(прізвище та ініціали)

Вислоух А.В.
(прізвище та ініціали)

Сорока А.В.
(прізвище та ініціали)

Тимофієнко К.В.
(прізвище та ініціали)

Марченко В.С.
(прізвище та ініціали)

«08» Травня 2018 р.

м. Київ

Рішення
Київської міської ради
«Про здійснення заходів щодо збереження Совських ставків»

Керуючись Законом України «Про місцеве самоврядування», статтями 6, 87, 88, 89 Водного кодексу України, статтею 9, 60 Земельного кодексу України, статтею 31 Закону України «Про оренду землі», постановою Кабінету Міністрів України від 8 травня 1996 року «Про затвердження Порядку визначення розмірів і меж водоохоронних зон та режиму ведення господарської діяльності в них», Регламентом Київської міської ради, пунктами 8.4., 11.4., 11.5. та 11.6. Договору оренди земельної ділянки від 14.03.2008 № 79-6-00605 укладеного між Київською міською радою та товариством з обмеженою відповідальністю «ГОСПОДАРНИК», реалізуючи право на припинення Договору шляхом розірвання в односторонньому порядку за ініціативою Орендодавця, в разі порушення строків завершення забудови земельної ділянки, а також з метою здійснення заходів щодо збереження Совських ставків, Київська міська рада

ВИРІШИЛА:

1. Розірвати Договір оренди земельної ділянки площею 191187 (сто дев'яносто одна тисяча сто вісімдесят сім) кв. м. на просп. Червонозоряному, 113 у Голосіївському районі міста Києва (кадастровий номер 8000000000:79:108:0002), укладений між Київською міською радою та товариством з обмеженою відповідальністю «ГОСПОДАРНИК» від 14.03.2008 № 79-6-00605 на підставі рішення Київської міської ради від 12 липня 2007 року № 1102/1763 «Про передачу товариству з обмеженою відповідальністю «ГОСПОДАРНИК» земельних ділянок для облаштування рекреаційної зони».

2. Внести зміни до Програми комплексного розвитку зеленої зони міста Києва до 2010 року та концепції формування зелених насаджень в центральній частині міста, затверджених рішенням Київської міської ради від 19.07.2005 № 806/3381, включивши до переліку озелених територій загального користування міста Києва, земельну ділянку, зазначену у пункті 2 цього рішення.

3. Доручити виконавчому органу Київської міської ради (Київській міській державній адміністрації):

3.1. Протягом 30 днів з моменту прийняття цього рішення вчинити відповідні дії для зняття з реєстрації Договору оренди земельної ділянки площею 191187 кв. м. на просп. Червонозоряному, 113 у Голосіївському районі міста Києва (кадастровий номер 8000000000:79:108:0002), укладений між Київською міською радою та товариством з обмеженою відповідальністю «ГОСПОДАРНИК» від 14.03.2008 № 79-6-00605.

3.2. Проінформувати товариство з обмеженою відповідальністю «ГОСПОДАРНИК» про прийняття цього рішення.

3.3. Протягом трьох місяців з моменту прийняття цього рішення розробити та подати на затвердження Київській міській раді проект землеустрою щодо встановлення водоохоронної зони та прибережної захисної смуги Совських ставків у Голосіївському районі міста Києва.

3.4. Протягом місяця з дня затвердження Київською міською радою проекту землеустрою щодо встановлення водоохоронної зони та прибережної захисної смуги Совських ставків у Голосіївському районі міста Києва, відповідно до пункту 3.3. цього рішення, довести до відома населення, усіх зацікавлених підприємств, установ, організацій інформацію щодо водоохоронного режиму, який діє на цій території.

3.5. Протягом місяця з дня затвердження Київською міською радою проекту землеустрою щодо встановлення водоохоронної зони та прибережної захисної смуги Совських ставків у Голосіївському районі міста Києва, відповідно до пункту 3.3. цього рішення, забезпечити внесення відомостей про встановлену водоохоронну зону та прибережну захисну смугу до міського земельного кадастру, публічного геопорталу Міської інформаційно-аналітичної системи забезпечення містобудівної діяльності (МІАС ЗМД) «Містобудівного кадастру Києва», а також внести відомості до Державного земельного кадастру України в установленому порядку.

3.6. Вирішити в установленому порядку питання фінансування заходів, передбачених пунктами 3.4., 3.5. цього рішення.

4. Київському комунальному об'єднанню зеленого будівництва та експлуатації зелених насаджень міста «Київзеленбуд» після прийняття цього рішення:

4.1. У місячний строк з дня прийняття цього рішення здійснити організаційно-правові заходи з оформлення права постійного користування земельною ділянкою, визначеною пунктом 1 цього рішення.

4.2. Вжити заходів щодо державної реєстрації права користування земельною ділянкою, визначеною пунктом 1 цього рішення.

4.3. Забезпечити здійснення заходів щодо благоустрою земельної ділянки, визначеної пунктом 1 цього рішення.

5. Контроль за виконанням цього рішення покласти на постійну комісію Київської міської ради з питань екологічної політики.

Київський міський голова

В.В. Кличко

ПІДПИСНИЙ ЛИСТ № 172

із підписами членів територіальної громади міста Києва щодо ініціювання в порядку місцевої ініціативи питання здійснення заходів щодо збереження Совських ставків

№	Прізвище, ім'я, по батькові	Дата народження	Адреса реєстрації	Контактний номер телефону	Підпис	Дата підписання
1	В. В.					13.04.18
2	Виктор Володимир					13.04.18
3	Олександр Савицький					13.04.18
4	Александр					13.04.18
5	Олена					13.04.18
6	Олександр					13.04.18
7	Василь					13.04.18
8	Олександр					13.04.18
9	Оксана					14.04.18
10	Сергій					14.04.18

Загальна кількість підписів: 10 (десять).

з них належно оформлено 10 (десять).

Член ініціативної групи

(підпис)

Недашківський Є.П.
(прізвище та ініціали)

Член ініціативної групи

(підпис)

Сирота В.А.
(прізвище та ініціали)

Член ініціативної групи

(підпис)

Шепеленко О.Є.
(прізвище та ініціали)

Член ініціативної групи

(підпис)

Вислоух А.В.
(прізвище та ініціали)

Член ініціативної групи

(підпис)

Сорока А.В.
(прізвище та ініціали)

Член ініціативної групи

(підпис)

Тимофієнко К.В.
(прізвище та ініціали)

Член ініціативної групи

(підпис)

Марченко В.С.
(прізвище та ініціали)

«08» травня 2018 р.

м. Київ

Рішення
Київської міської ради
«Про здійснення заходів щодо збереження Совських ставків»

Керуючись Законом України «Про місцеве самоврядування», статтями 6, 87, 88, 89 Водного кодексу України, статтею 9, 60 Земельного кодексу України, статтею 31 Закону України «Про оренду землі», постановою Кабінету Міністрів України від 8 травня 1996 року «Про затвердження Порядку визначення розмірів і меж водоохоронних зон та режиму ведення господарської діяльності в них», Регламентом Київської міської ради, пунктами 8.4., 11.4., 11.5. та 11.6. Договору оренди земельної ділянки від 14.03.2008 № 79-6-00605 укладеного між Київською міською радою та товариством з обмеженою відповідальністю «ГОСПОДАРНИК», реалізуючи право на припинення Договору шляхом розірвання в односторонньому порядку за ініціативою Орендодавця, в разі порушення строків завершення забудови земельної ділянки, а також з метою здійснення заходів щодо збереження Совських ставків, Київська міська рада

ВИРШИЛА:

1. Розірвати Договір оренди земельної ділянки площею 191187 (сто дев'яносто одна тисяча сто вісімдесят сім) кв. м. на просп. Червонозоряному, 113 у Голосіївському районі міста Києва (кадастровий номер 8000000000:79:108:0002), укладений між Київською міською радою та товариством з обмеженою відповідальністю «ГОСПОДАРНИК» від 14.03.2008 № 79-6-00605 на підставі рішення Київської міської ради від 12 липня 2007 року № 1102/1763 «Про передачу товариству з обмеженою відповідальністю «ГОСПОДАРНИК» земельних ділянок для облаштування рекреаційної зони».

2. Внести зміни до Програми комплексного розвитку зеленої зони міста Києва до 2010 року та концепції формування зелених насаджень в центральній частині міста, затверджених рішенням Київської міської ради від 19.07.2005 № 806/3381, включивши до переліку озелених територій загального користування міста Києва, земельну ділянку, зазначену у пункті 2 цього рішення.

3. Доручити виконавчому органу Київської міської ради (Київській міській державній адміністрації):

3.1. Протягом 30 днів з моменту прийняття цього рішення вчинити відповідні дії для зняття з реєстрації Договору оренди земельної ділянки площею 191187 кв. м. на просп. Червонозоряному, 113 у Голосіївському районі міста Києва (кадастровий номер 8000000000:79:108:0002), укладений між Київською міською радою та товариством з обмеженою відповідальністю «ГОСПОДАРНИК» від 14.03.2008 № 79-6-00605.

3.2. Проінформувати товариство з обмеженою відповідальністю «ГОСПОДАРНИК» про прийняття цього рішення.

3.3. Протягом трьох місяців з моменту прийняття цього рішення розробити та подати на затвердження Київській міській раді проект землеустрою щодо встановлення водоохоронної зони та прибережної захисної смуги Совських ставків у Голосіївському районі міста Києва.

3.4. Протягом місяця з дня затвердження Київською міською радою проекту землеустрою щодо встановлення водоохоронної зони та прибережної захисної смуги Совських ставків у Голосіївському районі міста Києва, відповідно до пункту 3.3. цього рішення, довести до відома населення, усіх зацікавлених підприємств, установ, організацій інформацію щодо водоохоронного режиму, який діє на цій території.

3.5. Протягом місяця з дня затвердження Київською міською радою проекту землеустрою щодо встановлення водоохоронної зони та прибережної захисної смуги Совських ставків у Голосіївському районі міста Києва, відповідно до пункту 3.3. цього рішення, забезпечити внесення відомостей про встановлену водоохоронну зону та прибережну захисну смугу до міського земельного кадастру, публічного геопорталу Міської інформаційно-аналітичної системи забезпечення містобудівної діяльності (МІАС ЗМД) «Містобудівного кадастру Києва», а також внести відомості до Державного земельного кадастру України в установленому порядку.

3.6. Вирішити в установленому порядку питання фінансування заходів, передбачених пунктами 3.4., 3.5. цього рішення.

4. Київському комунальному об'єднанню зеленого будівництва та експлуатації зелених насаджень міста «Київзеленбуд» після прийняття цього рішення:

4.1. У місячний строк з дня прийняття цього рішення здійснити організаційно-правові заходи з оформлення права постійного користування земельною ділянкою, визначеною пунктом 1 цього рішення.

4.2. Вжити заходів щодо державної реєстрації права користування земельною ділянкою, визначеною пунктом 1 цього рішення.

4.3. Забезпечити здійснення заходів щодо благоустрою земельної ділянки, визначеної пунктом 1 цього рішення.

5. Контроль за виконанням цього рішення покласти на постійну комісію Київської міської ради з питань екологічної політики.

Київський міський голова

В.В. Кличко

ПІДПИСНИЙ ЛИСТ № 173

із підписами членів територіальної громади міста Києва щодо ініціювання в порядку місцевої ініціативи питання здійснення заходів щодо збереження Совських ставків

№	Прізвище, ім'я, по батькові	Дата народження	Адреса реєстрації	Контактний номер телефону	Підпис	Дата підписання
1	ко Євгеній Федор					14.04.18
2	ко Олег Василь					14.04.18
3	Філія Василь					14.04.18
4	Кочериня Іван Іван					14.04.18
5	Іванко Олександр					14.04.18
6	Гіля Василь					16.04.2018
7	Петрови					16.04.18
8	Иванко Андрій					16.04.18
9	Боніфа Віктор					16.04.18
10	Иванко Олександр					16.04.18

Загальна кількість підписів: 10 (десять).

з них належно оформлено 10 (десять).

Член ініціативної групи


(підпис)

Недашківський С.П.

(прізвище та ініціали)

Член ініціативної групи


(підпис)

Сирота В.А.

(прізвище та ініціали)

Член ініціативної групи


(підпис)

Шепеленко О.С.

(прізвище та ініціали)


Член ініціативної групи


(підпис)

Вислоух А.В.

(прізвище та ініціали)

Член ініціативної групи


(підпис)

Сорока А.В.

(прізвище та ініціали)

Член ініціативної групи


(підпис)

Тимофієнко К.В.

(прізвище та ініціали)

Член ініціативної групи


(підпис)

Марченко В.С.

(прізвище та ініціали)

«08» травня 2018 р.

м. Київ

Рішення
Київської міської ради
«Про здійснення заходів щодо збереження Совських ставків»

Керуючись Законом України «Про місцеве самоврядування», статтями 6, 87, 88, 89 Водного кодексу України, статтею 9, 60 Земельного кодексу України, статтею 31 Закону України «Про оренду землі», постановою Кабінету Міністрів України від 8 травня 1996 року «Про затвердження Порядку визначення розмірів і меж водоохоронних зон та режиму ведення господарської діяльності в них», Регламентом Київської міської ради, пунктами 8.4., 11.4., 11.5. та 11.6. Договору оренди земельної ділянки від 14.03.2008 № 79-6-00605 укладеного між Київською міською радою та товариством з обмеженою відповідальністю «ГОСПОДАРНИК», реалізуючи право на припинення Договору шляхом розірвання в односторонньому порядку за ініціативою Орендодавця, в разі порушення строків завершення забудови земельної ділянки, а також з метою здійснення заходів щодо збереження Совських ставків, Київська міська рада

ВИРІШИЛА:

1. Розірвати Договір оренди земельної ділянки площею 191187 (сто дев'яносто одна тисяча сто вісімдесят сім) кв. м. на просп. Червонозоряному, 113 у Голосіївському районі міста Києва (кадастровий номер 8000000000:79:108:0002), укладений між Київською міською радою та товариством з обмеженою відповідальністю «ГОСПОДАРНИК» від 14.03.2008 № 79-6-00605 на підставі рішення Київської міської ради від 12 липня 2007 року № 1102/1763 «Про передачу товариству з обмеженою відповідальністю «ГОСПОДАРНИК» земельних ділянок для облаштування рекреаційної зони».

2. Внести зміни до Програми комплексного розвитку зеленої зони міста Києва до 2010 року та концепції формування зелених насаджень в центральній частині міста, затверджених рішенням Київської міської ради від 19.07.2005 № 806/3381, включивши до переліку озелених територій загального користування міста Києва, земельну ділянку, зазначену у пункті 2 цього рішення.

3. Доручити виконавчому органу Київської міської ради (Київській міській державній адміністрації):

3.1. Протягом 30 днів з моменту прийняття цього рішення вчинити відповідні дії для зняття з реєстрації Договору оренди земельної ділянки площею 191187 кв. м. на просп. Червонозоряному, 113 у Голосіївському районі міста Києва (кадастровий номер 8000000000:79:108:0002), укладений між Київською міською радою та товариством з обмеженою відповідальністю «ГОСПОДАРНИК» від 14.03.2008 № 79-6-00605.

3.2. Проінформувати товариство з обмеженою відповідальністю «ГОСПОДАРНИК» про прийняття цього рішення.

3.3. Протягом трьох місяців з моменту прийняття цього рішення розробити та подати на затвердження Київській міській раді проект землеустрою щодо встановлення водоохоронної зони та прибережної захисної смуги Совських ставків у Голосіївському районі міста Києва.

3.4. Протягом місяця з дня затвердження Київською міською радою проекту землеустрою щодо встановлення водоохоронної зони та прибережної захисної смуги Совських ставків у Голосіївському районі міста Києва, відповідно до пункту 3.3. цього рішення, довести до відома населення, усіх зацікавлених підприємств, установ, організацій інформацію щодо водоохоронного режиму, який діє на цій території.

3.5. Протягом місяця з дня затвердження Київською міською радою проекту землеустрою щодо встановлення водоохоронної зони та прибережної захисної смуги Совських ставків у Голосіївському районі міста Києва, відповідно до пункту 3.3. цього рішення, забезпечити внесення відомостей про встановлену водоохоронну зону та прибережну захисну смугу до міського земельного кадастру, публічного геопорталу Міської інформаційно-аналітичної системи забезпечення містобудівної діяльності (МІАС ЗМД) «Містобудівного кадастру Києва», а також внести відомості до Державного земельного кадастру України в установленому порядку.

3.6. Вирішити в установленому порядку питання фінансування заходів, передбачених пунктами 3.4., 3.5. цього рішення.

4. Київському комунальному об'єднанню зеленого будівництва та експлуатації зелених насаджень міста «Київзеленбуд» після прийняття цього рішення:

4.1. У місячний строк з дня прийняття цього рішення здійснити організаційно-правові заходи з оформлення права постійного користування земельною ділянкою, визначеною пунктом 1 цього рішення.

4.2. Вжити заходів щодо державної реєстрації права користування земельною ділянкою, визначеною пунктом 1 цього рішення.

4.3. Забезпечити здійснення заходів щодо благоустрою земельної ділянки, визначеної пунктом 1 цього рішення.

5. Контроль за виконанням цього рішення покласти на постійну комісію Київської міської ради з питань екологічної політики.

Київський міський голова

В.В. Кличко

ПІДПИСНИЙ ЛИСТ № 174

із підписами членів територіальної громади міста Кисва щодо ініціювання в порядку місцевої ініціативи питання здійснення заходів щодо збереження Совських ставків

№	Прізвище, ім'я, по батькові	Дата народження	Адреса реєстрації	Контактний номер телефону	Підпис	Дата підписання
1	О.І.					04.05.18.
2	А.В.					04.05.18
3	Людмила Махарюк					04.05.18
4	Вторине Валерія					04.05.18
5	В.					04.05.18.
6	Євген Сирот					04.05.18
7	Тимофія Дмит					04.05.18
8	Дельга Николає					04.05.18.
9	Михайло В.					04.05.2018
10	Михайло Оксана					06.05.2018

Загальна кількість підписів: 10 (десять).

з них належно оформлено 10 (десять).

Член ініціативної групи

(підпис)

Недашківський Є.П.
(прізвище та ініціали)

Член ініціативної групи

(підпис)

Сирота В.А.
(прізвище та ініціали)

Член ініціативної групи

(підпис)

Шепеленко О.Є.
(прізвище та ініціали)

Член ініціативної групи

(підпис)

Вислоух А.В.
(прізвище та ініціали)

Член ініціативної групи

(підпис)

Сорока А.В.
(прізвище та ініціали)

Член ініціативної групи

(підпис)

Тимофієнко К.В.
(прізвище та ініціали)

Член ініціативної групи

(підпис)

Марченко В.С.
(прізвище та ініціали)

«08» травня 2018 р.

м. Київ

Рішення
Київської міської ради
«Про здійснення заходів щодо збереження Совських ставків»

Керуючись Законом України «Про місцеве самоврядування», статтями 6, 87, 88, 89 Водного кодексу України, статтею 9, 60 Земельного кодексу України, статтею 31 Закону України «Про оренду землі», постановою Кабінету Міністрів України від 8 травня 1996 року «Про затвердження Порядку визначення розмірів і меж водоохоронних зон та режиму ведення господарської діяльності в них», Регламентом Київської міської ради, пунктами 8.4., 11.4., 11.5. та 11.6. Договору оренди земельної ділянки від 14.03.2008 № 79-6-00605 укладеного між Київською міською радою та товариством з обмеженою відповідальністю «ГОСПОДАРНИК», реалізуючи право на припинення Договору шляхом розірвання в односторонньому порядку за ініціативою Орендодавця, в разі порушення строків завершення забудови земельної ділянки, а також з метою здійснення заходів щодо збереження Совських ставків, Київська міська рада

ВИРІШИЛА:

1. Розірвати Договір оренди земельної ділянки площею 191187 (сто дев'яносто одна тисяча сто вісімдесят сім) кв. м. на просп. Червонозоряному, 113 у Голосіївському районі міста Києва (кадастровий номер 8000000000:79:108:0002), укладений між Київською міською радою та товариством з обмеженою відповідальністю «ГОСПОДАРНИК» від 14.03.2008 № 79-6-00605 на підставі рішення Київської міської ради від 12 липня 2007 року № 1102/1763 «Про передачу товариству з обмеженою відповідальністю «ГОСПОДАРНИК» земельних ділянок для облаштування рекреаційної зони».

2. Внести зміни до Програми комплексного розвитку зеленої зони міста Києва до 2010 року та концепції формування зелених насаджень в центральній частині міста, затверджених рішенням Київської міської ради від 19.07.2005 № 806/3381, включивши до переліку озелених територій загального користування міста Києва, земельну ділянку, зазначену у пункті 2 цього рішення.

3. Доручити виконавчому органу Київської міської ради (Київській міській державній адміністрації):

3.1. Протягом 30 днів з моменту прийняття цього рішення вчинити відповідні дії для зняття з реєстрації Договору оренди земельної ділянки площею 191187 кв. м. на просп. Червонозоряному, 113 у Голосіївському районі міста Києва (кадастровий номер 8000000000:79:108:0002), укладений між Київською міською радою та товариством з обмеженою відповідальністю «ГОСПОДАРНИК» від 14.03.2008 № 79-6-00605.

3.2. Проінформувати товариство з обмеженою відповідальністю «ГОСПОДАРНИК» про прийняття цього рішення.

3.3. Протягом трьох місяців з моменту прийняття цього рішення розробити та подати на затвердження Київській міській раді проект землеустрою щодо встановлення водоохоронної зони та прибережної захисної смуги Совських ставків у Голосіївському районі міста Києва.

3.4. Протягом місяця з дня затвердження Київською міською радою проекту землеустрою щодо встановлення водоохоронної зони та прибережної захисної смуги Совських ставків у Голосіївському районі міста Києва, відповідно до пункту 3.3. цього рішення, довести до відома населення, усіх зацікавлених підприємств, установ, організацій інформацію щодо водоохоронного режиму, який діє на цій території.

3.5. Протягом місяця з дня затвердження Київською міською радою проекту землеустрою щодо встановлення водоохоронної зони та прибережної захисної смуги Совських ставків у Голосіївському районі міста Києва, відповідно до пункту 3.3. цього рішення, забезпечити внесення відомостей про встановлену водоохоронну зону та прибережну захисну смугу до міського земельного кадастру, публічного геопорталу Міської інформаційно-аналітичної системи забезпечення містобудівної діяльності (МІАС ЗМД) «Містобудівного кадастру Києва», а також внести відомості до Державного земельного кадастру України в установленому порядку.

3.6. Вирішити в установленому порядку питання фінансування заходів, передбачених пунктами 3.4., 3.5. цього рішення.

4. Київському комунальному об'єднанню зеленого будівництва та експлуатації зелених насаджень міста «Київзеленбуд» після прийняття цього рішення:

4.1. У місячний строк з дня прийняття цього рішення здійснити організаційно-правові заходи з оформлення права постійного користування земельною ділянкою, визначеною пунктом 1 цього рішення.

4.2. Вжити заходів щодо державної реєстрації права користування земельною ділянкою, визначеною пунктом 1 цього рішення.

4.3. Забезпечити здійснення заходів щодо благоустрою земельної ділянки, визначеної пунктом 1 цього рішення.

5. Контроль за виконанням цього рішення покласти на постійну комісію Київської міської ради з питань екологічної політики.

ПІДПИСНИЙ ЛИСТ № 125

із підписами членів територіальної громади міста Києва щодо ініціювання в порядку місцевої ініціативи питання здійснення заходів щодо збереження Совських ставків

№	Прізвище, ім'я, по батькові	Дата народження	Адреса реєстрації	Контактний номер телефону	Підпис	Дата підписання
1	Світлана Федорівна					22.04.2018
2	Ульяна					22.04.2018
3	Анна Анатоліївна					22.04.2018
4	Андрей Александрович					22.04.2018
5	С.М.					22.04.18
6	Петрова					27.04.18
7	В.					27.04.18
8						27.04.18
9	В.					27.04.18
10	Тарасівна					27.04.18

Загальна кількість підписів: 10 (десять).

з них належно оформлено 10 (десять).

Член ініціативної групи
 (прізвище)
 Член ініціативної групи
 (прізвище)
 Член ініціативної групи
 (прізвище)
 Член ініціативної групи
 (прізвище)
 Член ініціативної групи
 (прізвище)
 Член ініціативної групи
 (прізвище)
 Член ініціативної групи
 (прізвище)

Недашківський С.П.
 (прізвище та ініціали)
Сирота В.А.
 (прізвище та ініціали)
Шепеленко О.С.
 (прізвище та ініціали)
Вислоух А.В.
 (прізвище та ініціали)
Сорока А.В.
 (прізвище та ініціали)
Тимофієнко К.В.
 (прізвище та ініціали)
Марченко В.С.
 (прізвище та ініціали)

«08» травня 2018 р.

м. Київ

Рішення
Київської міської ради
«Про здійснення заходів щодо збереження Совських ставків»

Керуючись Законом України «Про місцеве самоврядування», статтями 6, 87, 88, 89 Водного кодексу України, статтею 9, 60 Земельного кодексу України, статтею 31 Закону України «Про оренду землі», постановою Кабінету Міністрів України від 8 травня 1996 року «Про затвердження Порядку визначення розмірів і меж водоохоронних зон та режиму ведення господарської діяльності в них», Регламентом Київської міської ради, пунктами 8.4., 11.4., 11.5. та 11.6. Договору оренди земельної ділянки від 14.03.2008 № 79-6-00605 укладеного між Київською міською радою та товариством з обмеженою відповідальністю «ГОСПОДАРНИК», реалізуючи право на припинення Договору шляхом розірвання в односторонньому порядку за ініціативою Орендодавця, в разі порушення строків завершення забудови земельної ділянки, а також з метою здійснення заходів щодо збереження Совських ставків, Київська міська рада

ВИРШИЛА:

1. Розірвати Договір оренди земельної ділянки площею 191187 (сто дев'яносто одна тисяча сто вісімдесят сім) кв. м. на просп. Червонозоряному, 113 у Голосіївському районі міста Києва (кадастровий номер 8000000000.79:108:0002), укладений між Київською міською радою та товариством з обмеженою відповідальністю «ГОСПОДАРНИК» від 14.03.2008 № 79-6-00605 на підставі рішення Київської міської ради від 12 липня 2007 року № 1102/1763 «Про передачу товариству з обмеженою відповідальністю «ГОСПОДАРНИК» земельних ділянок для облаштування рекреаційної зони».

2. Внести зміни до Програми комплексного розвитку зеленої зони міста Києва до 2010 року та концепції формування зелених насаджень в центральній частині міста, затверджених рішенням Київської міської ради від 19.07.2005 № 806/3381, включивши до переліку озелених територій загального користування міста Києва, земельну ділянку, зазначену у пункті 2 цього рішення.

3. Доручити виконавчому органу Київської міської ради (Київській міській державній адміністрації):

3.1. Протягом 30 днів з моменту прийняття цього рішення вчинити відповідні дії для зняття з реєстрації Договору оренди земельної ділянки площею 191187 кв. м. на просп. Червонозоряному, 113 у Голосіївському районі міста Києва (кадастровий номер 8000000000.79:108:0002), укладений між Київською міською радою та товариством з обмеженою відповідальністю «ГОСПОДАРНИК» від 14.03.2008 № 79-6-00605.

3.2. Проінформувати товариство з обмеженою відповідальністю «ГОСПОДАРНИК» про прийняття цього рішення.

3.3. Протягом трьох місяців з моменту прийняття цього рішення розробити та подати на затвердження Київській міській раді проект землеустрою щодо встановлення водоохоронної зони та прибережної захисної смуги Совських ставків у Голосіївському районі міста Києва.

3.4. Протягом місяця з дня затвердження Київською міською радою проекту землеустрою щодо встановлення водоохоронної зони та прибережної захисної смуги Совських ставків у Голосіївському районі міста Києва, відповідно до пункту 3.3. цього рішення, довести до відома населення, усіх зацікавлених підприємств, установ, організацій інформацію щодо водоохоронного режиму, який діє на цій території.

3.5. Протягом місяця з дня затвердження Київською міською радою проекту землеустрою щодо встановлення водоохоронної зони та прибережної захисної смуги Совських ставків у Голосіївському районі міста Києва, відповідно до пункту 3.3. цього рішення, забезпечити внесення відомостей про встановлену водоохоронну зону та прибережну захисну смугу до міського земельного кадастру, публічного геопорталу Міської інформаційно-аналітичної системи забезпечення містобудівної діяльності (МІАС ЗМД) «Містобудівного кадастру Києва», а також внести відомості до Державного земельного кадастру України в установленому порядку.

3.6. Вирішити в установленому порядку питання фінансування заходів, передбачених пунктами 3.4., 3.5. цього рішення.

4. Київському комунальному об'єднанню зеленого будівництва та експлуатації зелених насаджень міста «Київзеленбуд» після прийняття цього рішення:

4.1. У місячний строк з дня прийняття цього рішення здійснити організаційно-правові заходи з оформлення права постійного користування земельною ділянкою, визначеною пунктом 1 цього рішення.

4.2. Вжити заходів щодо державної реєстрації права користування земельною ділянкою, визначеною пунктом 1 цього рішення.

4.3. Забезпечити здійснення заходів щодо благоустрою земельної ділянки, визначеної пунктом 1 цього рішення.

5. Контроль за виконанням цього рішення покласти на постійну комісію Київської міської ради з питань екологічної політики.

Київський міський голова

В.В. Кличко

ПІДПИСНИЙ ЛИСТ № 126

із підписами членів територіальної громади міста Києва щодо ініціювання в порядку місцевої ініціативи питання здійснення заходів щодо збереження Совських ставків

№	Прізвище, ім'я, по батькові	Дата народження	Адреса реєстрації	Контактний номер телефону	Підпис	Дата підписання
1	Микола Кожухинський					26.04.2018
2	Максим Шалович					26.04.2018
3	Володимирівна					26.04.2018
4	Сергей Викторович					26.04.2018
5	Арсеній Нікола					26.04.2018
6	Марина Викторовна					27.04.2018
7	Олександр Флавія					27.04.18
8	П. П.					27.04.18
9	П. М.					27.04.18
10	Г. М.					27.04.18

Загальна кількість підписів: 10 (десять).

з них належно оформлено 10 (десять).

Член ініціативної групи

(підпис)

Недашківський Є.П.

(прізвище та ініціали)

Член ініціативної групи

(підпис)

Сирота В.А.

(прізвище та ініціали)

Член ініціативної групи

(підпис)

Шепеленко О.С.

(прізвище та ініціали)

Член ініціативної групи

(підпис)

Вислоух А.В.

(прізвище та ініціали)

Член ініціативної групи

(підпис)

Сорока А.В.

(прізвище та ініціали)

Член ініціативної групи

(підпис)

Тимофієнко К.В.

(прізвище та ініціали)

Член ініціативної групи

(підпис)

Марченко В.С.

(прізвище та ініціали)

«08» травня 2018 р.

м. Київ

Рішення
Київської міської ради
«Про здійснення заходів щодо збереження Совських ставків»

Керуючись Законом України «Про місцеве самоврядування», статтями 6, 87, 88, 89 Водного кодексу України, статтею 9, 60 Земельного кодексу України, статтею 31 Закону України «Про оренду землі», постановою Кабінету Міністрів України від 8 травня 1996 року «Про затвердження Порядку визначення розмірів і меж водоохоронних зон та режиму ведення господарської діяльності в них», Регламентом Київської міської ради, пунктами 8.4., 11.4., 11.5. та 11.6. Договору оренди земельної ділянки від 14.03.2008 № 79-6-00605 укладеного між Київською міською радою та товариством з обмеженою відповідальністю «ГОСПОДАРИК», реалізуючи право на припинення Договору шляхом розірвання в односторонньому порядку за ініціативою Орендодавця, в разі порушення строків завершення забудови земельної ділянки, а також з метою здійснення заходів щодо збереження Совських ставків, Київська міська рада

ВИРШИЛА:

1. Розірвати Договір оренди земельної ділянки площею 191187 (сто дев'яносто одна тисяча сто вісімдесят сім) кв. м. на просп. Червонозоряному, 113 у Голосіївському районі міста Києва (кадастровий номер 8000000000:79:108:0002), укладений між Київською міською радою та товариством з обмеженою відповідальністю «ГОСПОДАРИК» від 14.03.2008 № 79-6-00605 на підставі рішення Київської міської ради від 12 липня 2007 року № 1102/1763 «Про передачу товариству з обмеженою відповідальністю «ГОСПОДАРИК» земельних ділянок для облаштування рекреаційної зони».

2. Внести зміни до Програми комплексного розвитку зеленої зони міста Києва до 2010 року та концепції формування зелених насаджень в центральній частині міста, затверджених рішенням Київської міської ради від 19.07.2005 № 806/3381, включивши до переліку озелених територій загального користування міста Києва, земельну ділянку, зазначену у пункті 2 цього рішення.

3. Доручити виконавчому органу Київської міської ради (Київській міській державній адміністрації):

3.1. Протягом 30 днів з моменту прийняття цього рішення вчинити відповідні дії для зняття з реєстрації Договору оренди земельної ділянки площею 191187 кв. м. на просп. Червонозоряному, 113 у Голосіївському районі міста Києва (кадастровий номер 8000000000:79:108:0002), укладений між Київською міською радою та товариством з обмеженою відповідальністю «ГОСПОДАРИК» від 14.03.2008 № 79-6-00605.

3.2. Проінформувати товариство з обмеженою відповідальністю «ГОСПОДАРИК» про прийняття цього рішення.

3.3. Протягом трьох місяців з моменту прийняття цього рішення розробити та подати на затвердження Київській міській раді проект землеустрою щодо встановлення водоохоронної зони та прибережної захисної смуги Совських ставків у Голосіївському районі міста Києва.

3.4. Протягом місяця з дня затвердження Київською міською радою проекту землеустрою щодо встановлення водоохоронної зони та прибережної захисної смуги Совських ставків у Голосіївському районі міста Києва, відповідно до пункту 3.3. цього рішення, довести до відома населення, усіх зацікавлених підприємств, установ, організацій інформацію щодо водоохоронного режиму, який діє на цій території.

3.5. Протягом місяця з дня затвердження Київською міською радою проекту землеустрою щодо встановлення водоохоронної зони та прибережної захисної смуги Совських ставків у Голосіївському районі міста Києва, відповідно до пункту 3.3. цього рішення, забезпечити внесення відомостей про встановлену водоохоронну зону та прибережну захисну смугу до міського земельного кадастру, публічного геопорталу Міської інформаційно-аналітичної системи забезпечення містобудівної діяльності (МІАС ЗМД) «Містобудівного кадастру Києва», а також внести відомості до Державного земельного кадастру України в установленому порядку.

3.6. Вирішити в установленому порядку питання фінансування заходів, передбачених пунктами 3.4., 3.5. цього рішення.

4. Київському комунальному об'єднанню зеленого будівництва та експлуатації зелених насаджень міста «Київзеленбуд» після прийняття цього рішення:

4.1. У місячний строк з дня прийняття цього рішення здійснити організаційно-правові заходи з оформлення права постійного користування земельною ділянкою, визначеною пунктом 1 цього рішення.

4.2. Вжити заходів щодо державної реєстрації права користування земельною ділянкою, визначеною пунктом 1 цього рішення.

4.3. Забезпечити здійснення заходів щодо благоустрою земельної ділянки, визначеної пунктом 1 цього рішення.

5. Контроль за виконанням цього рішення покласти на постійну комісію Київської міської ради з питань екологічної політики.

ПІДПИСНИЙ ЛИСТ № 177

із підписами членів територіальної громади міста Києва щодо ініціювання в порядку місцевої ініціативи питання здійснення заходів щодо збереження Совських ставків

№	Прізвище, ім'я, по батькові	Дата народження	Адреса реєстрації	Контактний номер телефону	Підпис	Дата підписання
1	Гас Сергійович					27.04.2018
2	Гас Сергійович					27.04.2018
3	Гас Сергійович					27.04.2018
4	Гас Сергійович					27.04.2018
5	Гас Сергійович					27.04.2018
6	Гас Сергійович					27.04.2018
7	Гас Сергійович					27.04.2018
8	Гас Сергійович					27.04.2018
9	Гас Сергійович					27.04.2018
10	Гас Сергійович					27.04.2018

Загальна кількість підписів: 10 (десять),

з них належно оформлено 10 (десять).

Член ініціативної групи

(підпис)

Недашківський Є.П.
(прізвище та ініціали)

Член ініціативної групи

(підпис)

Сирота В.А.
(прізвище та ініціали)

Член ініціативної групи

(підпис)

Шепеленко О.Є.
(прізвище та ініціали)

Член ініціативної групи

(підпис)

Вислоух А.В.
(прізвище та ініціали)

Член ініціативної групи

(підпис)

Сорока А.В.
(прізвище та ініціали)

Член ініціативної групи

(підпис)

Тимофійенко К.В.
(прізвище та ініціали)

Член ініціативної групи

(підпис)

Марченко В.С.
(прізвище та ініціали)

«08» травня 2018 р.

м. Київ

Рішення
Київської міської ради
«Про здійснення заходів щодо збереження Совських ставків»

Керуючись Законом України «Про місцеве самоврядування», статтями 6, 87, 88, 89 Водного кодексу України, статтею 9, 60 Земельного кодексу України, статтею 31 Закону України «Про оренду землі», постановою Кабінету Міністрів України від 8 травня 1996 року «Про затвердження Порядку визначення розмірів і меж водоохоронних зон та режиму ведення господарської діяльності в них», Регламентом Київської міської ради, пунктами 8.4., 11.4., 11.5. та 11.6. Договору оренди земельної ділянки від 14.03.2008 № 79-6-00605 укладеного між Київською міською радою та товариством з обмеженою відповідальністю «ГОСПОДАРНИК», реалізуючи право на припинення Договору шляхом розірвання в односторонньому порядку за ініціативою Орендодавця, в разі порушення строків завершення забудови земельної ділянки, а також з метою здійснення заходів щодо збереження Совських ставків, Київська міська рада

ВИРШИЛА:

1. Розірвати Договір оренди земельної ділянки площею 191187 (сто дев'яносто одна тисяча сто вісімдесят сім) кв. м. на просп. Червонозоряному, 113 у Голосіївському районі міста Києва (кадастровий номер 8000000000:79:108:0002), укладений між Київською міською радою та товариством з обмеженою відповідальністю «ГОСПОДАРНИК» від 14.03.2008 № 79-6-00605 на підставі рішення Київської міської ради від 12 липня 2007 року № 1102/1763 «Про передачу товариству з обмеженою відповідальністю «ГОСПОДАРНИК» земельних ділянок для облаштування рекреаційної зони».

2. Внести зміни до Програми комплексного розвитку зеленої зони міста Києва до 2010 року та концепції формування зелених насаджень в центральній частині міста, затверджених рішенням Київської міської ради від 19.07.2005 № 806/3381, включивши до переліку озелених територій загального користування міста Києва, земельну ділянку, зазначену у пункті 2 цього рішення.

3. Доручити виконавчому органу Київської міської ради (Київській міській державній адміністрації):

3.1. Протягом 30 днів з моменту прийняття цього рішення вчинити відповідні дії для зняття з реєстрації Договору оренди земельної ділянки площею 191187 кв. м. на просп. Червонозоряному, 113 у Голосіївському районі міста Києва (кадастровий номер 8000000000:79:108:0002), укладений між Київською міською радою та товариством з обмеженою відповідальністю «ГОСПОДАРНИК» від 14.03.2008 № 79-6-00605.

3.2. Проінформувати товариство з обмеженою відповідальністю «ГОСПОДАРНИК» про прийняття цього рішення.

3.3. Протягом трьох місяців з моменту прийняття цього рішення розробити та подати на затвердження Київській міській раді проект землеустрою щодо встановлення водоохоронної зони та прибережної захисної смуги Совських ставків у Голосіївському районі міста Києва.

3.4. Протягом місяця з дня затвердження Київською міською радою проекту землеустрою щодо встановлення водоохоронної зони та прибережної захисної смуги Совських ставків у Голосіївському районі міста Києва, відповідно до пункту 3.3. цього рішення, довести до відома населення, усіх зацікавлених підприємств, установ, організацій інформацію щодо водоохоронного режиму, який діє на цій території.

3.5. Протягом місяця з дня затвердження Київською міською радою проекту землеустрою щодо встановлення водоохоронної зони та прибережної захисної смуги Совських ставків у Голосіївському районі міста Києва, відповідно до пункту 3.3. цього рішення, забезпечити внесення відомостей про встановлену водоохоронну зону та прибережну захисну смугу до міського земельного кадастру, публічного геопорталу Міської інформаційно-аналітичної системи забезпечення містобудівної діяльності (МІАС ЗМД) «Містобудівного кадастру Києва», а також внести відомості до Державного земельного кадастру України в установленому порядку.

3.6. Вирішити в установленому порядку питання фінансування заходів, передбачених пунктами 3.4., 3.5. цього рішення.

4. Київському комунальному об'єднанню зеленого будівництва та експлуатації зелених насаджень міста «Київзеленбуд» після прийняття цього рішення:

4.1. У місячний строк з дня прийняття цього рішення здійснити організаційно-правові заходи з оформлення права постійного користування земельною ділянкою, визначеною пунктом 1 цього рішення.

4.2. Вжити заходів щодо державної реєстрації права користування земельною ділянкою, визначеною пунктом 1 цього рішення.

4.3. Забезпечити здійснення заходів щодо благоустрою земельної ділянки, визначеної пунктом 1 цього рішення.

5. Контроль за виконанням цього рішення покласти на постійну комісію Київської міської ради з питань екологічної політики.

Київський міський голова

В.В. Кличко

ПІДПИСНИЙ ЛИСТ № 178

із підписами членів територіальної громади міста Кисва щодо ініціювання в порядку місцевої ініціативи питання здійснення заходів щодо збереження Совських ставків

№	Прізвище, ім'я, по батькові	Дата народження	Адреса реєстрації	Контактний номер телефону	Підпис	Дата підписання
1	Ганна Олександрівна					18.04.2018
2	Вікторія Володимирівна					18.04.2018
3	Вікторія Володимирівна					19.04.18
4	Євгенівна					19.04.18
5	Меліта Іванівна					19.04.18
6	Меліта Іванівна					19.04.18
7	Тарас Іванович					19.04.18
8	Тарас Іванович					19.04.18
9	Сорока А.В.					20.04.18
10	Марченко В.С.					20.04.18

Загальна кількість підписів: 10 (десять).

з них належно оформлено 10 (десять).

Член ініціативної групи

(підпис)

Недашківський С.П.
(прізвище та ініціали)

Член ініціативної групи

(підпис)

Сирота В.А.
(прізвище та ініціали)

Член ініціативної групи

(підпис)

Шепеленко О.С.
(прізвище та ініціали)

Член ініціативної групи

(підпис)

Вислоух А.В.
(прізвище та ініціали)

Член ініціативної групи

(підпис)

Сорока А.В.
(прізвище та ініціали)

Член ініціативної групи

(підпис)

Тимофієнко К.В.
(прізвище та ініціали)

Член ініціативної групи

(підпис)

Марченко В.С.
(прізвище та ініціали)

«08» травня 2018 р.

м. Київ

Рішення
Київської міської ради
«Про здійснення заходів щодо збереження Совських ставків»

Керуючись Законом України «Про місцеве самоврядування», статтями 6, 87, 88, 89 Водного кодексу України, статтею 9, 60 Земельного кодексу України, статтею 31 Закону України «Про оренду землі», постановою Кабінету Міністрів України від 8 травня 1996 року «Про затвердження Порядку визначення розмірів і меж водоохоронних зон та режиму ведення господарської діяльності в них», Регламентом Київської міської ради, пунктами 8.4., 11.4., 11.5. та 11.6. Договору оренди земельної ділянки від 14.03.2008 № 79-6-00605 укладеного між Київською міською радою та товариством з обмеженою відповідальністю «ГОСПОДАРНИК», реалізуючи право на припинення Договору шляхом розірвання в односторонньому порядку за ініціативою Орендодавця, в разі порушення строків завершення забудови земельної ділянки, а також з метою здійснення заходів щодо збереження Совських ставків, Київська міська рада

ВИРІШИЛА:

1. Розірвати Договір оренди земельної ділянки площею 191187 (сто дев'яносто одна тисяча сто вісімдесят сім) кв. м. на просп. Червонозоряному, 113 у Голосіївському районі міста Києва (кадастровий номер 8000000000:79:108:0002), укладений між Київською міською радою та товариством з обмеженою відповідальністю «ГОСПОДАРНИК» від 14.03.2008 № 79-6-00605 на підставі рішення Київської міської ради від 12 липня 2007 року № 1102/1763 «Про передачу товариству з обмеженою відповідальністю «ГОСПОДАРНИК» земельних ділянок для облаштування рекреаційної зони».

2. Внести зміни до Програми комплексного розвитку зеленої зони міста Києва до 2010 року та концепції формування зелених насаджень в центральній частині міста, затверджених рішенням Київської міської ради від 19.07.2005 № 806/3381, включивши до переліку озелених територій загального користування міста Києва, земельну ділянку, зазначену у пункті 2 цього рішення.

3. Доручити виконавчому органу Київської міської ради (Київській міській державній адміністрації):

3.1. Протягом 30 днів з моменту прийняття цього рішення вчинити відповідні дії для зняття з реєстрації Договору оренди земельної ділянки площею 191187 кв. м. на просп. Червонозоряному, 113 у Голосіївському районі міста Києва (кадастровий номер 8000000000:79:108:0002), укладений між Київською міською радою та товариством з обмеженою відповідальністю «ГОСПОДАРНИК» від 14.03.2008 № 79-6-00605.

3.2. Проінформувати товариство з обмеженою відповідальністю «ГОСПОДАРНИК» про прийняття цього рішення.

3.3. Протягом трьох місяців з моменту прийняття цього рішення розробити та подати на затвердження Київській міській раді проект землеустрою щодо встановлення водоохоронної зони та прибережної захисної смуги Совських ставків у Голосіївському районі міста Києва.

3.4. Протягом місяця з дня затвердження Київською міською радою проекту землеустрою щодо встановлення водоохоронної зони та прибережної захисної смуги Совських ставків у Голосіївському районі міста Києва, відповідно до пункту 3.3. цього рішення, довести до відома населення, усіх зацікавлених підприємств, установ, організацій інформацію щодо водоохоронного режиму, який діє на цій території.

3.5. Протягом місяця з дня затвердження Київською міською радою проекту землеустрою щодо встановлення водоохоронної зони та прибережної захисної смуги Совських ставків у Голосіївському районі міста Києва, відповідно до пункту 3.3. цього рішення, забезпечити внесення відомостей про встановлену водоохоронну зону та прибережну захисну смугу до міського земельного кадастру, публічного геопорталу Міської інформаційно-аналітичної системи забезпечення містобудівної діяльності (МІАС ЗМД) «Містобудівного кадастру Києва», а також внести відомості до Державного земельного кадастру України в установленому порядку.

3.6. Вирішити в установленому порядку питання фінансування заходів, передбачених пунктами 3.4., 3.5. цього рішення.

4. Київському комунальному об'єднанню зеленого будівництва та експлуатації зелених насаджень міста «Київзеленбуд» після прийняття цього рішення:

4.1. У місячний строк з дня прийняття цього рішення здійснити організаційно-правові заходи з оформлення права постійного користування земельною ділянкою, визначеною пунктом 1 цього рішення.

4.2. Вжити заходів щодо державної реєстрації права користування земельною ділянкою, визначеною пунктом 1 цього рішення.











4.3. Забезпечити здійснення заходів щодо благоустрою земельної ділянки, визначеної пунктом 1 цього рішення.

5. Контроль за виконанням цього рішення покласти на постійну комісію Київської міської ради з питань екологічної політики.

Київський міський голова

В.В. Кличко

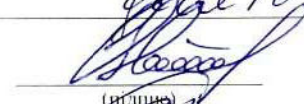
із підписами членів територіальної громади міста Києва щодо ініціювання в порядку місцевої ініціативи питання здійснення заходів щодо збереження Совських ставків

№	Прізвище, ім'я, по батькові	Дата народження	Адреса реєстрації	Контактний номер телефону	Підпис	Дата підписання
1	Ігор Петрович					20.04.18
2	Євген Дмитро					20.04.18
3	А. Володимир				024 	20.04.18
4	Сергій				86 	20.04.18
5	Марина Юрьевна					20.04.18
6	Ольга Володимирівна				4 	20.04.18
7	Ірина Олександрівна				20 	20.04.18
8	Євген Дмитро					20.04.18
9	Ірина Михайлівна					20.04.18
10	Ірина Михайлівна					21.04.18

Загальна кількість підписів: 10 (десять).

з них належно оформлено 10 (десять).

Член ініціативної групи


(підпис)

Недашківський Є.П.
(прізвище та ініціали)

Член ініціативної групи


(підпис)

Сирота В.А.
(прізвище та ініціали)

Член ініціативної групи


(підпис)

Шепеленко О.С.
(прізвище та ініціали)

Член ініціативної групи


(підпис)


Вислоух А.В.
(прізвище та ініціали)

Член ініціативної групи


(підпис)

Сорока А.В.
(прізвище та ініціали)

Член ініціативної групи


(підпис)

Тимофієнко К.В.
(прізвище та ініціали)

Член ініціативної групи


(підпис)

Марченко В.С.
(прізвище та ініціали)

Рішення
Київської міської ради
«Про здійснення заходів щодо збереження Совських ставків»

Керуючись Законом України «Про місцеве самоврядування», статтями 6, 87, 88, 89 Водного кодексу України, статтею 9, 60 Земельного кодексу України, статтею 31 Закону України «Про оренду землі», постановою Кабінету Міністрів України від 8 травня 1996 року «Про затвердження Порядку визначення розмірів і меж водоохоронних зон та режиму ведення господарської діяльності в них», Регламентом Київської міської ради, пунктами 8.4., 11.4., 11.5. та 11.6. Договору оренди земельної ділянки від 14.03.2008 № 79-6-00605 укладеного між Київською міською радою та товариством з обмеженою відповідальністю «ГОСПОДАРНИК», реалізуючи право на припинення Договору шляхом розірвання в односторонньому порядку за ініціативою Орендодавця, в разі порушення строків завершення забудови земельної ділянки, а також з метою здійснення заходів щодо збереження Совських ставків, Київська міська рада

ВИРІШИЛА:

1. Розірвати Договір оренди земельної ділянки площею 191187 (сто дев'яносто одна тисяча сто вісімдесят сім) кв. м. на просп. Червонозоряному, 113 у Голосіївському районі міста Києва (кадастровий номер 8000000000:79:108:0002), укладений між Київською міською радою та товариством з обмеженою відповідальністю «ГОСПОДАРНИК» від 14.03.2008 № 79-6-00605 на підставі рішення Київської міської ради від 12 липня 2007 року № 1102/1763 «Про передачу товариству з обмеженою відповідальністю «ГОСПОДАРНИК» земельних ділянок для облаштування рекреаційної зони».

2. Внести зміни до Програми комплексного розвитку зеленої зони міста Києва до 2010 року та концепції формування зелених насаджень в центральній частині міста, затверджених рішенням Київської міської ради від 19.07.2005 № 806/3381, включивши до переліку озелених територій загального користування міста Києва, земельну ділянку, зазначену у пункті 2 цього рішення.

3. Доручити виконавчому органу Київської міської ради (Київській міській державній адміністрації):

3.1. Протягом 30 днів з моменту прийняття цього рішення винести відповідні дії для зняття з реєстрації Договору оренди земельної ділянки площею 191187 кв. м. на просп. Червонозоряному, 113 у Голосіївському районі міста Києва (кадастровий номер 8000000000:79:108:0002), укладений між Київською міською радою та товариством з обмеженою відповідальністю «ГОСПОДАРНИК» від 14.03.2008 № 79-6-00605.

3.2. Проінформувати товариство з обмеженою відповідальністю «ГОСПОДАРНИК» про прийняття цього рішення.

3.3. Протягом трьох місяців з моменту прийняття цього рішення розробити та подати на затвердження Київській міській раді проект землеустрою щодо встановлення водоохоронної зони та прибережної захисної смуги Совських ставків у Голосіївському районі міста Києва.

3.4. Протягом місяця з дня затвердження Київською міською радою проекту землеустрою щодо встановлення водоохоронної зони та прибережної захисної смуги Совських ставків у Голосіївському районі міста Києва, відповідно до пункту 3.3. цього рішення, довести до відома населення, усіх зацікавлених підприємств, установ, організацій інформацію щодо водоохоронного режиму, який діє на цій території.

3.5. Протягом місяця з дня затвердження Київською міською радою проекту землеустрою щодо встановлення водоохоронної зони та прибережної захисної смуги Совських ставків у Голосіївському районі міста Києва, відповідно до пункту 3.3. цього рішення, забезпечити внесення відомостей про встановлену водоохоронну зону та прибережну захисну смугу до міського земельного кадастру, публічного геопорталу Міської інформаційно-аналітичної системи забезпечення містобудівної діяльності (МІАС ЗМД) «Містобудівного кадастру Києва», а також внести відомості до Державного земельного кадастру України в установленому порядку.

3.6. Вирішити в установленому порядку питання фінансування заходів, передбачених пунктами 3.4., 3.5. цього рішення.

4. Київському комунальному об'єднанню зеленого будівництва та експлуатації зелених насаджень міста «Київзеленбуд» після прийняття цього рішення:

4.1. У місячний строк з дня прийняття цього рішення здійснити організаційно-правові заходи з оформлення права постійного користування земельною ділянкою, визначеною пунктом 1 цього рішення.

4.2. Вжити заходів щодо державної реєстрації права користування земельною ділянкою, визначеною пунктом 1 цього рішення.

4.3. Забезпечити здійснення заходів щодо благоустрою земельної ділянки, визначеної пунктом 1 цього рішення.

5. Контроль за виконанням цього рішення покласти на постійну комісію Київської міської ради з питань екологічної політики.

Київський міський голова

В.В. Кличко

ПІДПИСНИЙ ЛИСТ № 180

із підписами членів територіальної громади міста Києва щодо ініціювання в порядку місцевої ініціативи питання здійснення заходів щодо збереження Совських ставків

№	Прізвище, ім'я, по батькові	Дата народження	Адреса реєстрації	Контактний номер телефону	Підпис	Дата підписання
1	Денис Сергійович					05.05.18
2	Ірина Сергіївна					06.05.18
3	Васильевна					06.05.18
4	Тетяна Іванівна					06.05.18
5	Ангела Весил.					06.05.18
6	Олена Іванівна					06.05.18
7	Тетяна Василь					06.05.18
8	Микола Павлович					06.05.18
9	Григорій Петрович					06.05.18
10	Ірина Пет					06.05.18

Загальна кількість підписів: 10 (десять).

з них належно оформлено 10 (десять).

Член ініціативної групи

(підпис)

Недашківський Є.П.
(прізвище та ініціали)

Член ініціативної групи

(підпис)

Сирота В.А.
(прізвище та ініціали)

Член ініціативної групи

(підпис)

Шепеленко О.Є.
(прізвище та ініціали)

Член ініціативної групи

(підпис)

Вислоух А.В.
(прізвище та ініціали)

Член ініціативної групи

(підпис)

Сорока А.В.
(прізвище та ініціали)

Член ініціативної групи

(підпис)

Тимофійченко К.В.
(прізвище та ініціали)

Член ініціативної групи

(підпис)

Марченко В.С.
(прізвище та ініціали)

«08» травня 2018 р.

м. Київ

Рішення
Київської міської ради
«Про здійснення заходів щодо збереження Совських ставків»

Керуючись Законом України «Про місцеве самоврядування», статтями 6, 87, 88, 89 Водного кодексу України, статтею 9, 60 Земельного кодексу України, статтею 31 Закону України «Про оренду землі», постановою Кабінету Міністрів України від 8 травня 1996 року «Про затвердження Порядку визначення розмірів і меж водоохоронних зон та режиму ведення господарської діяльності в них», Регламентом Київської міської ради, пунктами 8.4., 11.4., 11.5. та 11.6. Договору оренди земельної ділянки від 14.03.2008 № 79-6-00605 укладеного між Київською міською радою та товариством з обмеженою відповідальністю «ГОСПОДАРНИК», реалізуючи право на припинення Договору шляхом розірвання в односторонньому порядку за ініціативою Орендодавця, в разі порушення строків завершення забудови земельної ділянки, а також з метою здійснення заходів щодо збереження Совських ставків, Київська міська рада

ВИРШИЛА:











1. Розірвати Договір оренди земельної ділянки площею 191187 (сто дев'яносто одна тисяча сто вісімдесят сім) кв. м. на просп. Червонозоряному, 113 у Голосіївському районі міста Києва (кадастровий номер 8000000000:79:108:0002), укладений між Київською міською радою та товариством з обмеженою відповідальністю «ГОСПОДАРНИК» від 14.03.2008 № 79-6-00605 на підставі рішення Київської міської ради від 12 липня 2007 року № 1102/1763 «Про передачу товариству з обмеженою відповідальністю «ГОСПОДАРНИК» земельних ділянок для облаштування рекреаційної зони».
2. Внести зміни до Програми комплексного розвитку зеленої зони міста Києва до 2010 року та концепції формування зелених насаджень в центральній частині міста, затверджених рішенням Київської міської ради від 19.07.2005 № 806/3381, включивши до переліку озелених територій загального користування міста Києва, земельну ділянку, зазначену у пункті 2 цього рішення.
3. Доручити виконавчому органу Київської міської ради (Київській міській державній адміністрації):
 - 3.1. Протягом 30 днів з моменту прийняття цього рішення вчинити відповідні дії для зняття з реєстрації Договору оренди земельної ділянки площею 191187 кв. м. на просп. Червонозоряному, 113 у Голосіївському районі міста Києва (кадастровий номер 8000000000:79:108:0002), укладений між Київською міською радою та товариством з обмеженою відповідальністю «ГОСПОДАРНИК» від 14.03.2008 № 79-6-00605.
 - 3.2. Проінформувати товариство з обмеженою відповідальністю «ГОСПОДАРНИК» про прийняття цього рішення.
 - 3.3. Протягом трьох місяців з моменту прийняття цього рішення розробити та подати на затвердження Київській міській раді проект землеустрою щодо встановлення водоохоронної зони та прибережної захисної смуги Совських ставків у Голосіївському районі міста Києва.
 - 3.4. Протягом місяця з дня затвердження Київською міською радою проекту землеустрою щодо встановлення водоохоронної зони та прибережної захисної смуги Совських ставків у Голосіївському районі міста Києва, відповідно до пункту 3.3. цього рішення, довести до відома населення, усіх зацікавлених підприємств, установ, організацій інформацію щодо водоохоронного режиму, який діє на цій території.
 - 3.5. Протягом місяця з дня затвердження Київською міською радою проекту землеустрою щодо встановлення водоохоронної зони та прибережної захисної смуги Совських ставків у Голосіївському районі міста Києва, відповідно до пункту 3.3. цього рішення, забезпечити внесення відомостей про встановлену водоохоронну зону та прибережну захисну смугу до міського земельного кадастру, публічного геопорталу Міської інформаційно-аналітичної системи забезпечення містобудівної діяльності (МІАС ЗМД) «Містобудівного кадастру Києва», а також внести відомості до Державного земельного кадастру України в установленому порядку.
 - 3.6. Вирішити в установленому порядку питання фінансування заходів, передбачених пунктами 3.4., 3.5. цього рішення.
4. Київському комунальному об'єднанню зеленого будівництва та експлуатації зелених насаджень міста «Київзеленбуд» після прийняття цього рішення:
 - 4.1. У місячний строк з дня прийняття цього рішення здійснити організаційно-правові заходи з оформлення права постійного користування земельною ділянкою, визначеною пунктом 1 цього рішення.
 - 4.2. Вжити заходів щодо державної реєстрації права користування земельною ділянкою, визначеною пунктом 1 цього рішення.
 - 4.3. Забезпечити здійснення заходів щодо благоустрою земельної ділянки, визначеної пунктом 1 цього рішення.
 5. Контроль за виконанням цього рішення покласти на постійну комісію Київської міської ради з питань екологічної політики.

Київський міський голова

В.В. Кличко

ПІДПИСНИЙ ЛИСТ № 181

із підписами членів територіальної громади міста Києва щодо ініціювання в порядку місцевої ініціативи питання здійснення заходів щодо збереження Совських ставків

№	Прізвище, ім'я, по батькові	Дата народження	Адреса реєстрації	Контактний номер телефону	Підпис	Дата підписання
1	Александр Деметрович					06.05.18
2	Юрій Михайлович					06.05.18
3	Свєта Володимирівна					06.05.18
4	Тарасівна					06.05.18
5	Іван Іванович					06.05.18
6	Діана Олександрівна					06.05.18
7	Світлана Володимирівна					06.05.18
8	Олександр Юрійович					06.05.18
9	Олександр Васильович					06.05.18
10	Марія Олександрівна					06.05.18

Загальна кількість підписів: 10 (десять).

з них належно оформлено 10 (десять).

- Член ініціативної групи  (підпис)
- Член ініціативної групи  (підпис)
- Член ініціативної групи  (підпис)
- Член ініціативної групи  (підпис)
- Член ініціативної групи  (підпис)
- Член ініціативної групи  (підпис)
- Член ініціативної групи  (підпис)

- Недашківський С.П.
(прізвище та ініціали)
- Сирота В.А.
(прізвище та ініціали)
- Шепеленко О.Є.
(прізвище та ініціали)
- Вислоух А.В.
(прізвище та ініціали)
- Сорока А.В.
(прізвище та ініціали)
- Тимофійенко К.В.
(прізвище та ініціали)
- Марченко В.С.
(прізвище та ініціали)

«08» травня 2018 р.

м. Київ

Рішення
Київської міської ради
«Про здійснення заходів щодо збереження Совських ставків»

Керуючись Законом України «Про місцеве самоврядування», статтями 6, 87, 88, 89 Водного кодексу України, статтею 9, 60 Земельного кодексу України, статтею 31 Закону України «Про оренду землі», постановою Кабінету Міністрів України від 8 травня 1996 року «Про затвердження Порядку визначення розмірів і меж водоохоронних зон та режиму ведення господарської діяльності в них», Регламентом Київської міської ради, пунктами 8.4., 11.4., 11.5. та 11.6. Договору оренди земельної ділянки від 14.03.2008 № 79-6-00605 укладеного між Київською міською радою та товариством з обмеженою відповідальністю «ГОСПОДАРНИК», реалізуючи право на припинення Договору шляхом розірвання в односторонньому порядку за ініціативою Орендодавця, в разі порушення строків завершення забудови земельної ділянки, а також з метою здійснення заходів щодо збереження Совських ставків, Київська міська рада

ВИРШИЛА:

1. Розірвати Договір оренди земельної ділянки площею 191187 (сто дев'яносто одна тисяча сто вісімдесят сім) кв. м. на просп. Червонозоряному, 113 у Голосіївському районі міста Києва (кадастровий номер 8000000000:79:108:0002), укладений між Київською міською радою та товариством з обмеженою відповідальністю «ГОСПОДАРНИК» від 14.03.2008 № 79-6-00605 на підставі рішення Київської міської ради від 12 липня 2007 року № 1102/1763 «Про передачу товариству з обмеженою відповідальністю «ГОСПОДАРНИК» земельних ділянок для облаштування рекреаційної зони».

2. Внести зміни до Програми комплексного розвитку зеленої зони міста Києва до 2010 року та концепції формування зелених насаджень в центральній частині міста, затверджених рішенням Київської міської ради від 19.07.2005 № 806/3381, включивши до переліку озелених територій загального користування міста Києва, земельну ділянку, зазначену у пункті 2 цього рішення.

3. Доручити виконавчому органу Київської міської ради (Київській міській державній адміністрації):

3.1. Протягом 30 днів з моменту прийняття цього рішення вчинити відповідні дії для зняття з реєстрації Договору оренди земельної ділянки площею 191187 кв. м. на просп. Червонозоряному, 113 у Голосіївському районі міста Києва (кадастровий номер 8000000000:79:108:0002), укладений між Київською міською радою та товариством з обмеженою відповідальністю «ГОСПОДАРНИК» від 14.03.2008 № 79-6-00605.

3.2. Проінформувати товариство з обмеженою відповідальністю «ГОСПОДАРНИК» про прийняття цього рішення.

3.3. Протягом трьох місяців з моменту прийняття цього рішення розробити та подати на затвердження Київській міській раді проект землеустрою щодо встановлення водоохоронної зони та прибережної захисної смуги Совських ставків у Голосіївському районі міста Києва.

3.4. Протягом місяця з дня затвердження Київською міською радою проекту землеустрою щодо встановлення водоохоронної зони та прибережної захисної смуги Совських ставків у Голосіївському районі міста Києва, відповідно до пункту 3.3. цього рішення, довести до відома населення, усіх зацікавлених підприємств, установ, організацій інформацію щодо водоохоронного режиму, який діє на цій території.

3.5. Протягом місяця з дня затвердження Київською міською радою проекту землеустрою щодо встановлення водоохоронної зони та прибережної захисної смуги Совських ставків у Голосіївському районі міста Києва, відповідно до пункту 3.3. цього рішення, забезпечити внесення відомостей про встановлену водоохоронну зону та прибережну захисну смугу до міського земельного кадастру, публічного геопорталу Міської інформаційно-аналітичної системи забезпечення містобудівної діяльності (МІАС ЗМД) «Містобудівного кадастру Києва», а також внести відомості до Державного земельного кадастру України в установленому порядку.

3.6. Вирішити в установленому порядку питання фінансування заходів, передбачених пунктами 3.4., 3.5. цього рішення.

4. Київському комунальному об'єднанню зеленого будівництва та експлуатації зелених насаджень міста «Київзеленбуд» після прийняття цього рішення:

4.1. У місячний строк з дня прийняття цього рішення здійснити організаційно-правові заходи з оформлення права постійного користування земельною ділянкою, визначеною пунктом 1 цього рішення.

4.2. Вжити заходів щодо державної реєстрації права користування земельною ділянкою, визначеною пунктом 1 цього рішення.

4.3. Забезпечити здійснення заходів щодо благоустрою земельної ділянки, визначеної пунктом 1 цього рішення.

5. Контроль за виконанням цього рішення покласти на постійну комісію Київської міської ради з питань екологічної політики.

Київський міський голова

В.В. Кличко

ПІДПИСНИЙ ЛИСТ № 182

із підписами членів територіальної громади міста Києва щодо ініціювання в порядку місцевої ініціативи питання здійснення заходів щодо збереження Совських ставків

№	Прізвище, ім'я, по батькові	Дата народження	Адреса реєстрації	Контактний номер телефону	Підпис	Дата підписання
1	Михайлівна					01.05.2018
2	Наталія Іванівна					02.05.2018
3	Лілія Сергіївна					6.05.18
4	Юлія Іванівна					6.05.18
5	Зоя Іванівна					6.05.18
6	Вікторія Василівна					6.05.18
7	Аліна Володимирівна					06.05.18
8	Ольга Михайлівна					06.05.18
9	Миколаївна					06.05.18
10	Вікторія Іванівна					06.05.18

Загальна кількість підписів: 10 (десять),

з них належно оформлено 10 (десять).

Член ініціативної групи
 (підпис)
 Член ініціативної групи
 (підпис)
 Член ініціативної групи
 (підпис)
 Член ініціативної групи
 (підпис)
 Член ініціативної групи
 (підпис)
 Член ініціативної групи
 (підпис)
 Член ініціативної групи
 (підпис)

Недашківський Є.П.
 (прізвище та ініціали)
Сирота В.А.
 (прізвище та ініціали)
Шепеленко О.Є.
 (прізвище та ініціали)
Вислоух А.В.
 (прізвище та ініціали)
Сорока А.В.
 (прізвище та ініціали)
Тимофієнко К.В.
 (прізвище та ініціали)
Марченко В.С.
 (прізвище та ініціали)

«08» травня 2018 р.

м. Київ

Рішення
Київської міської ради
«Про здійснення заходів щодо збереження Совських ставків»

Керуючись Законом України «Про місцеве самоврядування», статтями 6, 87, 88, 89 Водного кодексу України, статтею 9, 60 Земельного кодексу України, статтею 31 Закону України «Про оренду землі», постановою Кабінету Міністрів України від 8 травня 1996 року «Про затвердження Порядку визначення розмірів і меж водоохоронних зон та режиму ведення господарської діяльності в них», Регламентом Київської міської ради, пунктами 8.4., 11.4., 11.5. та 11.6. Договору оренди земельної ділянки від 14.03.2008 № 79-6-00605 укладеного між Київською міською радою та товариством з обмеженою відповідальністю «ГОСПОДАРНИК», реалізуючи право на припинення Договору шляхом розірвання в односторонньому порядку за ініціативою Орендодавця, в разі порушення строків завершення забудови земельної ділянки, а також з метою здійснення заходів щодо збереження Совських ставків, Київська міська рада

ВИРІШИЛА:

1. Розірвати Договір оренди земельної ділянки площею 191187 (сто дев'яносто одна тисяча сто вісімдесят сім) кв. м. на проспекті Червонозоряному, 113 у Голосіївському районі міста Києва (кадастровий номер 8000000000:79:108:0002), укладений між Київською міською радою та товариством з обмеженою відповідальністю «ГОСПОДАРНИК» від 14.03.2008 № 79-6-00605 на підставі рішення Київської міської ради від 12 липня 2007 року № 1102/1763 «Про передачу товариству з обмеженою відповідальністю «ГОСПОДАРНИК» земельних ділянок для облаштування рекреаційної зони».

2. Внести зміни до Програми комплексного розвитку зеленої зони міста Києва до 2010 року та концепції формування зелених насаджень в центральній частині міста, затверджених рішенням Київської міської ради від 19.07.2005 № 806/3381, включивши до переліку озелениених територій загального користування міста Києва, земельну ділянку, зазначену у пункті 2 цього рішення.

3. Доручити виконавчому органу Київської міської ради (Київській міській державній адміністрації):

3.1. Протягом 30 днів з моменту прийняття цього рішення вчинити відповідні дії для зняття з реєстрації Договору оренди земельної ділянки площею 191187 кв. м. на проспекті Червонозоряному, 113 у Голосіївському районі міста Києва (кадастровий номер 8000000000:79:108:0002), укладений між Київською міською радою та товариством з обмеженою відповідальністю «ГОСПОДАРНИК» від 14.03.2008 № 79-6-00605.

3.2. Проінформувати товариство з обмеженою відповідальністю «ГОСПОДАРНИК» про прийняття цього рішення.

3.3. Протягом трьох місяців з моменту прийняття цього рішення розробити та подати на затвердження Київській міській раді проєкт землеустрою щодо встановлення водоохоронної зони та прибережної захисної смуги Совських ставків у Голосіївському районі міста Києва.

3.4. Протягом місяця з дня затвердження Київською міською радою проєкту землеустрою щодо встановлення водоохоронної зони та прибережної захисної смуги Совських ставків у Голосіївському районі міста Києва, відповідно до пункту 3.3. цього рішення, довести до відома населення, усіх зацікавлених підприємств, установ, організацій інформацію щодо водоохоронного режиму, який діє на цій території.

3.5. Протягом місяця з дня затвердження Київською міською радою проєкту землеустрою щодо встановлення водоохоронної зони та прибережної захисної смуги Совських ставків у Голосіївському районі міста Києва, відповідно до пункту 3.3. цього рішення, забезпечити внесення відомостей про встановлену водоохоронну зону та прибережну захисну смугу до міського земельного кадастру, публічного геопорталу Міської інформаційно-аналітичної системи забезпечення містобудівної діяльності (МІАС ЗМД) «Містобудівного кадастру Києва», а також внести відомості до Державного земельного кадастру України в установленому порядку.

3.6. Вирішити в установленому порядку питання фінансування заходів, передбачених пунктами 3.4., 3.5. цього рішення.

4. Київському комунальному об'єднанню зеленого будівництва та експлуатації зелених насаджень міста «Київзеленбуд» після прийняття цього рішення:

4.1. У місячний строк з дня прийняття цього рішення здійснити організаційно-правові заходи з оформлення права постійного користування земельною ділянкою, визначеною пунктом 1 цього рішення.

4.2. Вжити заходів щодо державної реєстрації права користування земельною ділянкою, визначеною пунктом 1 цього рішення.

4.3. Забезпечити здійснення заходів щодо благоустрою земельної ділянки, визначеної пунктом 1 цього рішення.

5. Контроль за виконанням цього рішення покласти на постійну комісію Київської міської ради з питань екологічної політики.