

ПІДПИСНИЙ ЛИСТ № 72

із підписами членів територіальної громади міста Кисва щодо ініціювання в порядку місцевої ініціативи питання здійснення заходів щодо збереження Совських ставків

№	Прізвище, ім'я, по батькові	Дата	Адреса реєстрації	Контактний	Підпис	Дата підписання
1	Мамбіївська					19.04.2018р.
2	Шарп А. - ІІІ					19.04.2018р.
3	Сергей Антосович					19.04.2018
4	Гр. Роксан					19.04.2018
5	Волупт І					19.04.2018
6	Гр. Коткошкіна					19.04.2018
7	Гр. Анатолія					19.04.2018
8	Гр. Ганзюрович					19.04.2018
9	Гр. Васильєва					19.04.2018
10	Гр. Мисюк					19.04.2018

Загальна кількість підписів: 10 (десять).

з них належно оформлено 10 (десять).

Член ініціативної групи

(підпис)

Недашківський С.П.  
(прізвище та ініціали)

Член ініціативної групи

(підпис)

Сирота В.А.  
(прізвище та ініціали)

Член ініціативної групи

(підпис)

Шепеленко О.С.  
(прізвище та ініціали)

Член ініціативної групи

(підпис)

Вислоух А.В.  
(прізвище та ініціали)

Член ініціативної групи

(підпис)

Сорока А.В.  
(прізвище та ініціали)

Член ініціативної групи

(підпис)

Тимофійенко К.В.  
(прізвище та ініціали)

Член ініціативної групи

(підпис)

Марченко В.С.  
(прізвище та ініціали)

«08» травня 2018 р.

м. Київ

**Рішення**  
**Київської міської ради**  
**«Про здійснення заходів щодо збереження Совських ставків»**

Керуючись Законом України «Про місцеве самоврядування», статтями 6, 87, 88, 89 Водного кодексу України, статтею 9, 60 Земельного кодексу України, статтею 31 Закону України «Про оренду землі», постановою Кабінету Міністрів України від 8 травня 1996 року «Про затвердження Порядку визначення розмірів і меж водоохоронних зон та режиму ведення господарської діяльності в них», Регламентом Київської міської ради, пунктами 8.4., 11.4., 11.5. та 11.6. Договору оренди земельної ділянки від 14.03.2008 № 79-6-00605 укладеного між Київською міською радою та товариством з обмеженою відповідальністю «ГОСПОДАРНИК», реалізуючи право на припинення Договору шляхом розірвання в односторонньому порядку за ініціативою Орендодавця, в разі порушення строків завершення забудови земельної ділянки, а також з метою здійснення заходів щодо збереження Совських ставків, Київська міська рада

**ВИРІШИЛА:**

1. Розірвати Договір оренди земельної ділянки площею 191187 (сто дев'яносто одна тисяча сто вісімдесят сім) кв. м. на просп. Червонозоряному, 113 у Голосіївському районі міста Києва (кадастровий номер 8000000000:79:108:0002), укладений між Київською міською радою та товариством з обмеженою відповідальністю «ГОСПОДАРНИК» від 14.03.2008 № 79-6-00605 на підставі рішення Київської міської ради від 12 липня 2007 року № 1102/1763 «Про передачу товариству з обмеженою відповідальністю «ГОСПОДАРНИК» земельних ділянок для облаштування рекреаційної зони».

2. Внести зміни до Програми комплексного розвитку зеленої зони міста Києва до 2010 року та концепції формування зелених насаджень в центральній частині міста, затверджених рішенням Київської міської ради від 19.07.2005 № 806/3381, включивши до переліку озелених територій загального користування міста Києва, земельну ділянку, зазначену у пункті 2 цього рішення.

3. Доручити виконавчому органу Київської міської ради (Київській міській державній адміністрації):

3.1. Протягом 30 днів з моменту прийняття цього рішення вчинити відповідні дії для зняття з реєстрації Договору оренди земельної ділянки площею 191187 кв. м. на просп. Червонозоряному, 113 у Голосіївському районі міста Києва (кадастровий номер 8000000000:79:108:0002), укладений між Київською міською радою та товариством з обмеженою відповідальністю «ГОСПОДАРНИК» від 14.03.2008 № 79-6-00605.

3.2. Проінформувати товариство з обмеженою відповідальністю «ГОСПОДАРНИК» про прийняття цього рішення.

3.3. Протягом трьох місяців з моменту прийняття цього рішення розробити та подати на затвердження Київській міській раді проект землеустрою щодо встановлення водоохоронної зони та прибережної захисної смуги Совських ставків у Голосіївському районі міста Києва.

3.4. Протягом місяця з дня затвердження Київською міською радою проекту землеустрою щодо встановлення водоохоронної зони та прибережної захисної смуги Совських ставків у Голосіївському районі міста Києва, відповідно до пункту 3.3. цього рішення, довести до відома населення, усіх зацікавлених підприємств, установ, організацій інформацію щодо водоохоронного режиму, який діє на цій території.

3.5. Протягом місяця з дня затвердження Київською міською радою проекту землеустрою щодо встановлення водоохоронної зони та прибережної захисної смуги Совських ставків у Голосіївському районі міста Києва, відповідно до пункту 3.3. цього рішення, забезпечити внесення відомостей про встановлену водоохоронну зону та прибережну захисну смугу до міського земельного кадастру, публічного геопорталу Міської інформаційно-аналітичної системи забезпечення містобудівної діяльності (МІАС ЗМД) «Містобудівного кадастру Києва», а також внести відомості до Державного земельного кадастру України в установленому порядку.

3.6. Вирішити в установленому порядку питання фінансування заходів, передбачених пунктами 3.4., 3.5. цього рішення.

4. Київському комунальному об'єднанню зеленого будівництва та експлуатації зелених насаджень міста «Київзеленбуд» після прийняття цього рішення:

4.1. У місячний строк з дня прийняття цього рішення здійснити організаційно-правові заходи з оформлення права постійного користування земельною ділянкою, визначеною пунктом 1 цього рішення.

4.2. Вжити заходів щодо державної реєстрації права користування земельною ділянкою, визначеною пунктом 1 цього рішення.

4.3. Забезпечити здійснення заходів щодо благоустрою земельної ділянки, визначеної пунктом 1 цього рішення.

5. Контроль за виконанням цього рішення покласти на постійну комісію Київської міської ради з питань екологічної політики.

Київський міський голова

В.В. Кличко

ПІДПИСНИЙ ЛИСТ № 73

із підписами членів територіальної громади міста Києва щодо ініціювання в порядку місцевої ініціативи питання здійснення заходів щодо збереження Совських ставків

№	Прізвище, ім'я, по батькові	Дата народження	Адреса реєстрації	Контактний номер телефону	Підпис	Дата підписання
1	Жуковська Анна Вікторівна					30.04.2018 р.
2	Васильєв Валентин					1.05.2018 р.
3	на Вікторівна					1.05.2018 р.
4	на Уоситовна					1.05.2018 р.
5	Леонидовна					1.05.2018 р.
6	Торис Уоситовна					1.05.2018 р.
7	Анаталіївиз					1.05.2018 р.
8	Олександрівна					1.05.2018 р.
9	на Александрівна					03.05.2018 р.
10	Саван Михайлівна					03.05.2018 р.

Загальна кількість підписів: 10 (десять).

з них належно оформлено 10 (десять).

- Член ініціативної групи  Недашківський Є.П.  
(підпис) (прізвище та ініціали)
- Член ініціативної групи  Сирота В.А.  
(підпис) (прізвище та ініціали)
- Член ініціативної групи  Шепеленко О.С.  
(підпис) (прізвище та ініціали)
- Член ініціативної групи  Вислоух А.В.  
(підпис) (прізвище та ініціали)
- Член ініціативної групи  Сорока А.В.  
(підпис) (прізвище та ініціали)
- Член ініціативної групи  Тимофійенко К.В.  
(підпис) (прізвище та ініціали)
- Член ініціативної групи  Марченко В.С.  
(підпис) (прізвище та ініціали)

«03» травня 2018 р.

м. Київ

**Рішення**  
**Київської міської ради**  
**«Про здійснення заходів щодо збереження Совських ставків»**

Керуючись Законом України «Про місцеве самоврядування», статтями 6, 87, 88, 89 Водного кодексу України, статтею 9, 60 Земельного кодексу України, статтею 31 Закону України «Про оренду землі», постановою Кабінету Міністрів України від 8 травня 1996 року «Про затвердження Порядку визначення розмірів і меж водоохоронних зон та режиму ведення господарської діяльності в них», Регламентом Київської міської ради, пунктами 8.4., 11.4., 11.5. та 11.6. Договору оренди земельної ділянки від 14.03.2008 № 79-6-00605 укладеного між Київською міською радою та товариством з обмеженою відповідальністю «ГОСПОДАРНИК», реалізуючи право на припинення Договору шляхом розірвання в односторонньому порядку за ініціативою Орендодавця, в разі порушення строків завершення забудови земельної ділянки, а також з метою здійснення заходів щодо збереження Совських ставків, Київська міська рада

**ВИРІШИЛА:**

1. Розірвати Договір оренди земельної ділянки площею 191187 (сто дев'яносто одна тисяча сто вісімдесят сім) кв. м. на просп. Червонозоряному, 113 у Голосіївському районі міста Києва (кадастровий номер 8000000000:79:108:0002), укладений між Київською міською радою та товариством з обмеженою відповідальністю «ГОСПОДАРНИК» від 14.03.2008 № 79-6-00605 на підставі рішення Київської міської ради від 12 липня 2007 року № 1102/1763 «Про передачу товариству з обмеженою відповідальністю «ГОСПОДАРНИК» земельних ділянок для облаштування рекреаційної зони».

2. Внести зміни до Програми комплексного розвитку зеленої зони міста Києва до 2010 року та концепції формування зелених насаджень в центральній частині міста, затверджених рішенням Київської міської ради від 19.07.2005 № 806/3381, включивши до переліку озелених територій загального користування міста Києва, земельну ділянку, зазначену у пункті 2 цього рішення.

3. Доручити виконавчому органу Київської міської ради (Київській міській державній адміністрації):

3.1. Протягом 30 днів з моменту прийняття цього рішення вчинити відповідні дії для зняття з реєстрації Договору оренди земельної ділянки площею 191187 кв. м. на просп. Червонозоряному, 113 у Голосіївському районі міста Києва (кадастровий номер 8000000000:79:108:0002), укладений між Київською міською радою та товариством з обмеженою відповідальністю «ГОСПОДАРНИК» від 14.03.2008 № 79-6-00605.

3.2. Проінформувати товариство з обмеженою відповідальністю «ГОСПОДАРНИК» про прийняття цього рішення.

3.3. Протягом трьох місяців з моменту прийняття цього рішення розробити та подати на затвердження Київській міській раді проект землеустрою щодо встановлення водоохоронної зони та прибережної захисної смуги Совських ставків у Голосіївському районі міста Києва.

3.4. Протягом місяця з дня затвердження Київською міською радою проекту землеустрою щодо встановлення водоохоронної зони та прибережної захисної смуги Совських ставків у Голосіївському районі міста Києва, відповідно до пункту 3.3. цього рішення, довести до відома населення, усіх зацікавлених підприємств, установ, організацій інформацію щодо водоохоронного режиму, який діє на цій території.

3.5. Протягом місяця з дня затвердження Київською міською радою проекту землеустрою щодо встановлення водоохоронної зони та прибережної захисної смуги Совських ставків у Голосіївському районі міста Києва, відповідно до пункту 3.3. цього рішення, забезпечити внесення відомостей про встановлену водоохоронну зону та прибережну захисну смугу до міського земельного кадастру, публічного геопорталу Міської інформаційно-аналітичної системи забезпечення містобудівної діяльності (МІАС ЗМД) «Містобудівного кадастру Києва», а також внести відомості до Державного земельного кадастру України в установленому порядку.

3.6. Вирішити в установленому порядку питання фінансування заходів, передбачених пунктами 3.4., 3.5. цього рішення.

4. Київському комунальному об'єднанню зеленого будівництва та експлуатації зелених насаджень міста «Київзеленбуд» після прийняття цього рішення:

4.1. У місячний строк з дня прийняття цього рішення здійснити організаційно-правові заходи з оформлення права постійного користування земельною ділянкою, визначеною пунктом 1 цього рішення.

4.2. Вжити заходів щодо державної реєстрації права користування земельною ділянкою, визначеною пунктом 1 цього рішення.

4.3. Забезпечити здійснення заходів щодо благоустрою земельної ділянки, визначеної пунктом 1 цього рішення.

5. Контроль за виконанням цього рішення покласти на постійну комісію Київської міської ради з питань екологічної політики.

**ПІДПИСНИЙ ЛИСТ № 74**

із підписами членів територіальної громади міста Києва щодо ініціювання в порядку місцевої ініціативи питання здійснення заходів щодо збереження Совських ставків

№	Прізвище, ім'я, по батькові	Дата народження	Адреса реєстрації	Контактний номер телефону	Підпис	Дата підписання
1	Що Михайло					25.04.18р.
2	Що Дмитро					25.04.2018
3	Що Борис					25.04.2018
4	Що Володимир					25.04.2018
5	Що Ірина					25.04.2018
6	Що Ірина					25.04.2018
7	Що Надія					25.04.18р.
8	Що Юрій					25.04.18р.
9	Що Віталій					26.04.18р.
10	Що Володимир					26.04.18р.

Загальна кількість підписів: 10 (десять).

з них належно оформлено 10 (десять).

- Член ініціативної групи
- Член ініціативної групи
- Член ініціативної групи
- Член ініціативної групи
- Член ініціативної групи
- Член ініціативної групи
- Член ініціативної групи

(підпис)  
  
(підпис)  
  
(підпис)  
  
(підпис)  
  
(підпис)  
  
(підпис)  
  
(підпис)

Недашківський Є.П.  
(прізвище та ініціали)  
Сирота В.А.  
(прізвище та ініціали)  
Шепеленко О.Є.  
(прізвище та ініціали)  
Вислоух А.В.  
(прізвище та ініціали)  
Сорока А.В.  
(прізвище та ініціали)  
Тимофієнко К.В.  
(прізвище та ініціали)  
Марченко В.С.  
(прізвище та ініціали)

«08» травня 2018 р.

м. Київ

**Рішення**  
**Київської міської ради**  
**«Про здійснення заходів щодо збереження Совських ставків»**

Керуючись Законом України «Про місцеве самоврядування», статтями 6, 87, 88, 89 Водного кодексу України, статтею 9, 60 Земельного кодексу України, статтею 31 Закону України «Про оренду землі», постановою Кабінету Міністрів України від 8 травня 1996 року «Про затвердження Порядку визначення розмірів і меж водоохоронних зон та режиму ведення господарської діяльності в них», Регламентом Київської міської ради, пунктами 8.4., 11.4., 11.5. та 11.6. Договору оренди земельної ділянки від 14.03.2008 № 79-6-00605 укладеного між Київською міською радою та товариством з обмеженою відповідальністю «ГОСПОДАРНИК», реалізуючи право на припинення Договору шляхом розірвання в односторонньому порядку за ініціативою Орендодавця, в разі порушення строків завершення забудови земельної ділянки, а також з метою здійснення заходів щодо збереження Совських ставків, Київська міська рада

**ВИРІШИЛА:**

1. Розірвати Договір оренди земельної ділянки площею 191187 (сто дев'яносто одна тисяча сто вісімдесят сім) кв. м. на просп. Червонозоряному, 113 у Голосіївському районі міста Києва (кадастровий номер 8000000000:79:108:0002), укладений між Київською міською радою та товариством з обмеженою відповідальністю «ГОСПОДАРНИК» від 14.03.2008 № 79-6-00605 на підставі рішення Київської міської ради від 12 липня 2007 року № 1102/1763 «Про передачу товариству з обмеженою відповідальністю «ГОСПОДАРНИК» земельних ділянок для облаштування рекреаційної зони».

2. Внести зміни до Програми комплексного розвитку зеленої зони міста Києва до 2010 року та концепції формування зелених насаджень в центральній частині міста, затверджених рішенням Київської міської ради від 19.07.2005 № 806/3381, включивши до переліку озелених територій загального користування міста Києва, земельну ділянку, зазначену у пункті 2 цього рішення.

3. Доручити виконавчому органу Київської міської ради (Київській міській державній адміністрації):

3.1. Протягом 30 днів з моменту прийняття цього рішення вчинити відповідні дії для зняття з реєстрації Договору оренди земельної ділянки площею 191187 кв. м. на просп. Червонозоряному, 113 у Голосіївському районі міста Києва (кадастровий номер 8000000000:79:108:0002), укладений між Київською міською радою та товариством з обмеженою відповідальністю «ГОСПОДАРНИК» від 14.03.2008 № 79-6-00605.

3.2. Проінформувати товариство з обмеженою відповідальністю «ГОСПОДАРНИК» про прийняття цього рішення.

3.3. Протягом трьох місяців з моменту прийняття цього рішення розробити та подати на затвердження Київській міській раді проект землеустрою щодо встановлення водоохоронної зони та прибережної захисної смуги Совських ставків у Голосіївському районі міста Києва.

3.4. Протягом місяця з дня затвердження Київською міською радою проекту землеустрою щодо встановлення водоохоронної зони та прибережної захисної смуги Совських ставків у Голосіївському районі міста Києва, відповідно до пункту 3.3. цього рішення, довести до відома населення, усіх зацікавлених підприємств, установ, організацій інформацію щодо водоохоронного режиму, який діє на цій території.

3.5. Протягом місяця з дня затвердження Київською міською радою проекту землеустрою щодо встановлення водоохоронної зони та прибережної захисної смуги Совських ставків у Голосіївському районі міста Києва, відповідно до пункту 3.3. цього рішення, забезпечити внесення відомостей про встановлену водоохоронну зону та прибережну захисну смугу до міського земельного кадастру, публічного геопорталу Міської інформаційно-аналітичної системи забезпечення містобудівної діяльності (МІАС ЗМД) «Містобудівного кадастру Києва», а також внести відомості до Державного земельного кадастру України в установленому порядку.

3.6. Вирішити в установленому порядку питання фінансування заходів, передбачених пунктами 3.4., 3.5. цього рішення.

4. Київському комунальному об'єднанню зеленого будівництва та експлуатації зелених насаджень міста «Київзеленбуд» після прийняття цього рішення:

4.1. У місячний строк з дня прийняття цього рішення здійснити організаційно-правові заходи з оформлення права постійного користування земельною ділянкою, визначеною пунктом 1 цього рішення.

4.2. Вжити заходів щодо державної реєстрації права користування земельною ділянкою, визначеною пунктом 1 цього рішення.

4.3. Забезпечити здійснення заходів щодо благоустрою земельної ділянки, визначеної пунктом 1 цього рішення.

5. Контроль за виконанням цього рішення покласти на постійну комісію Київської міської ради з питань екологічної політики.

**ПІДПИСНИЙ ЛИСТ № 75**

із підписами членів територіальної громади міста Києва щодо ініціювання в порядку місцевої ініціативи питання здійснення заходів щодо збереження Совських ставків

№	Прізвище, ім'я, по батькові	Дата народження	Адреса реєстрації	Контактний номер телефону	Підпис	Дата підписання
1	Михайлівна					18.04.2018
2	Миколай					18.04.2018
3	Тригорівна					18.04.2018
4	Жанівна					18.04.2018
5	Владимирівна					18.04.2018
6	Миколай					18.04.2018
7	Жанівна					18.04.2018
8	Миколай					18.04.2018
9	Жанівна					18.04.2018
10	Вікторівна					18.04.2018

Загальна кількість підписів: 10 (десять),

з них належно оформлено 10 (десять).

Член ініціативної групи

(підпис)

Недашківський С.П.  
(прізвище та ініціали)

Член ініціативної групи

(підпис)

Сирота В.А.  
(прізвище та ініціали)

Член ініціативної групи

(підпис)

Шепеленко О.С.  
(прізвище та ініціали)

Член ініціативної групи

(підпис)

Вислоух А.В.  
(прізвище та ініціали)

Член ініціативної групи

(підпис)

Сорока А.В.  
(прізвище та ініціали)

Член ініціативної групи

(підпис)

Тимофійченко К.В.  
(прізвище та ініціали)

Член ініціативної групи

(підпис)

Марченко В.С.  
(прізвище та ініціали)

«08» травня 2018 р.

м. Київ

**Рішення**  
**Київської міської ради**  
**«Про здійснення заходів щодо збереження Совських ставків»**

Керуючись Законом України «Про місцеве самоврядування», статтями 6, 87, 88, 89 Водного кодексу України, статтею 9, 60 Земельного кодексу України, статтею 31 Закону України «Про оренду землі», постановою Кабінету Міністрів України від 8 травня 1996 року «Про затвердження Порядку визначення розмірів і меж водоохоронних зон та режиму ведення господарської діяльності в них», Регламентом Київської міської ради, пунктами 8.4., 11.4., 11.5. та 11.6. Договору оренди земельної ділянки від 14.03.2008 № 79-6-00605 укладеного між Київською міською радою та товариством з обмеженою відповідальністю «ГОСПОДАРНИК», реалізуючи право на припинення Договору шляхом розірвання в односторонньому порядку за ініціативою Орендодавця, в разі порушення строків завершення забудови земельної ділянки, а також з метою здійснення заходів щодо збереження Совських ставків, Київська міська рада

**ВИРІШИЛА:**

1. Розірвати Договір оренди земельної ділянки площею 191187 (сто дев'яносто одна тисяча сто вісімдесят сім) кв. м. на просп. Червонозоряному, 113 у Голосіївському районі міста Києва (кадастровий номер 8000000000:79:108:0002), укладений між Київською міською радою та товариством з обмеженою відповідальністю «ГОСПОДАРНИК» від 14.03.2008 № 79-6-00605 на підставі рішення Київської міської ради від 12 липня 2007 року № 1102/1763 «Про передачу товариству з обмеженою відповідальністю «ГОСПОДАРНИК» земельних ділянок для облаштування рекреаційної зони».

2. Внести зміни до Програми комплексного розвитку зеленої зони міста Києва до 2010 року та концепції формування зелених насаджень в центральній частині міста, затверджених рішенням Київської міської ради від 19.07.2005 № 806/3381, включивши до переліку озелених територій загального користування міста Києва, земельну ділянку, зазначену у пункті 2 цього рішення.

3. Доручити виконавчому органу Київської міської ради (Київській міській державній адміністрації):

3.1. Протягом 30 днів з моменту прийняття цього рішення вчинити відповідні дії для зняття з реєстрації Договору оренди земельної ділянки площею 191187 кв. м. на просп. Червонозоряному, 113 у Голосіївському районі міста Києва (кадастровий номер 8000000000:79:108:0002), укладений між Київською міською радою та товариством з обмеженою відповідальністю «ГОСПОДАРНИК» від 14.03.2008 № 79-6-00605.

3.2. Проінформувати товариство з обмеженою відповідальністю «ГОСПОДАРНИК» про прийняття цього рішення.

3.3. Протягом трьох місяців з моменту прийняття цього рішення розробити та подати на затвердження Київській міській раді проект землеустрою щодо встановлення водоохоронної зони та прибережної захисної смуги Совських ставків у Голосіївському районі міста Києва.

3.4. Протягом місяця з дня затвердження Київською міською радою проекту землеустрою щодо встановлення водоохоронної зони та прибережної захисної смуги Совських ставків у Голосіївському районі міста Києва, відповідно до пункту 3.3. цього рішення, довести до відома населення, усіх зацікавлених підприємств, установ, організацій інформацію щодо водоохоронного режиму, який діє на цій території.

3.5. Протягом місяця з дня затвердження Київською міською радою проекту землеустрою щодо встановлення водоохоронної зони та прибережної захисної смуги Совських ставків у Голосіївському районі міста Києва, відповідно до пункту 3.3. цього рішення, забезпечити внесення відомостей про встановлену водоохоронну зону та прибережну захисну смугу до міського земельного кадастру, публічного геопорталу Міської інформаційно-аналітичної системи забезпечення містобудівної діяльності (МІАС ЗМД) «Містобудівного кадастру Києва», а також внести відомості до Державного земельного кадастру України в установленому порядку.

3.6. Вирішити в установленому порядку питання фінансування заходів, передбачених пунктами 3.4., 3.5. цього рішення.

4. Київському комунальному об'єднанню зеленого будівництва та експлуатації зелених насаджень міста «Київзеленбуд» після прийняття цього рішення:

4.1. У місячний строк з дня прийняття цього рішення здійснити організаційно-правові заходи з оформлення права постійного користування земельною ділянкою, визначеною пунктом 1 цього рішення.

4.2. Вжити заходів щодо державної реєстрації права користування земельною ділянкою, визначеною пунктом 1 цього рішення.

4.3. Забезпечити здійснення заходів щодо благоустрою земельної ділянки, визначеної пунктом 1 цього рішення.

5. Контроль за виконанням цього рішення покласти на постійну комісію Київської міської ради з питань екологічної політики.



із підписами членів територіальної громади міста Києва щодо ініціювання в порядку місцевої ініціативи питання здійснення заходів щодо збереження Совських ставків

№	Прізвище, ім'я, по батькові	Дата народження	Адреса реєстрації	Контактний номер телефону	Підпис	Дата підписання
1	Марти Анастасія					15.04.2018
2	Шка Александр					15.04.2018
3	Галаєв Іван					15.04.2018
4	Коваленко					15.04.2018
5	Григоревич					15.04.2018
6	Холода Миколай					15.04.2018
7	Соловйов Сергій					15.04.2018
8	Навасилько					15.04.2018
9	Валерій Вікторович					15.04.2018
10	Павлівка Анна					15.04.2018

Загальна кількість підписів: 10 (десять).

з них належно оформлено 10 (десять).

Член ініціативної групи

(підпис)

Недашківський С.П.  
(прізвище та ініціали)

Член ініціативної групи

(підпис)

Сирота В.А.  
(прізвище та ініціали)

Член ініціативної групи

(підпис)

Шепеленко О.С.  
(прізвище та ініціали)

Член ініціативної групи

(підпис)

Вислоух А.В.  
(прізвище та ініціали)

Член ініціативної групи

(підпис)

Сорока А.В.  
(прізвище та ініціали)

Член ініціативної групи

(підпис)

Тимофійенко К.В.  
(прізвище та ініціали)

Член ініціативної групи

(підпис)

Марченко В.С.  
(прізвище та ініціали)

«08» травня 2018 р.

м. Київ

**Рішення**  
**Київської міської ради**  
**«Про здійснення заходів щодо збереження Совських ставків»**

Керуючись Законом України «Про місцеве самоврядування», статтями 6, 87, 88, 89 Водного кодексу України, статтею 9, 60 Земельного кодексу України, статтею 31 Закону України «Про оренду землі», постановою Кабінету Міністрів України від 8 травня 1996 року «Про затвердження Порядку визначення розмірів і меж водоохоронних зон та режиму ведення господарської діяльності в них», Регламентом Київської міської ради, пунктами 8.4., 11.4., 11.5. та 11.6. Договору оренди земельної ділянки від 14.03.2008 № 79-6-00605 укладеного між Київською міською радою та товариством з обмеженою відповідальністю «ГОСПОДАРНИК», реалізуючи право на припинення Договору шляхом розірвання в односторонньому порядку за ініціативою Орендодавця, в разі порушення строків завершення забудови земельної ділянки, а також з метою здійснення заходів щодо збереження Совських ставків, Київська міська рада

**ВИРІШИЛА:**

1. Розірвати Договір оренди земельної ділянки площею 191187 (сто дев'яносто одна тисяча сто вісімдесят сім) кв. м. на просп. Червонозоряному, 113 у Голосіївському районі міста Києва (кадастровий номер 8000000000:79:108:0002), укладений між Київською міською радою та товариством з обмеженою відповідальністю «ГОСПОДАРНИК» від 14.03.2008 № 79-6-00605 на підставі рішення Київської міської ради від 12 липня 2007 року № 1102/1763 «Про передачу товариству з обмеженою відповідальністю «ГОСПОДАРНИК» земельних ділянок для облаштування рекреаційної зони».

2. Внести зміни до Програми комплексного розвитку зеленої зони міста Києва до 2010 року та концепції формування зелених насаджень в центральній частині міста, затверджених рішенням Київської міської ради від 19.07.2005 № 806/3381, включивши до переліку озелених територій загального користування міста Києва, земельну ділянку, зазначену у пункті 2 цього рішення.

3. Доручити виконавчому органу Київської міської ради (Київській міській державній адміністрації):

3.1. Протягом 30 днів з моменту прийняття цього рішення вчинити відповідні дії для зняття з реєстрації Договору оренди земельної ділянки площею 191187 кв. м. на просп. Червонозоряному, 113 у Голосіївському районі міста Києва (кадастровий номер 8000000000:79:108:0002), укладений між Київською міською радою та товариством з обмеженою відповідальністю «ГОСПОДАРНИК» від 14.03.2008 № 79-6-00605.

3.2. Проінформувати товариство з обмеженою відповідальністю «ГОСПОДАРНИК» про прийняття цього рішення.

3.3. Протягом трьох місяців з моменту прийняття цього рішення розробити та подати на затвердження Київській міській раді проект землеустрою щодо встановлення водоохоронної зони та прибережної захисної смуги Совських ставків у Голосіївському районі міста Києва.

3.4. Протягом місяця з дня затвердження Київською міською радою проекту землеустрою щодо встановлення водоохоронної зони та прибережної захисної смуги Совських ставків у Голосіївському районі міста Києва, відповідно до пункту 3.3. цього рішення, довести до відома населення, усіх зацікавлених підприємств, установ, організацій інформацію щодо водоохоронного режиму, який діє на цій території.

3.5. Протягом місяця з дня затвердження Київською міською радою проекту землеустрою щодо встановлення водоохоронної зони та прибережної захисної смуги Совських ставків у Голосіївському районі міста Києва, відповідно до пункту 3.3. цього рішення, забезпечити внесення відомостей про встановлену водоохоронну зону та прибережну захисну смугу до міського земельного кадастру, публічного геопорталу Міської інформаційно-аналітичної системи забезпечення містобудівної діяльності (МІАС ЗМД) «Містобудівного кадастру Києва», а також внести відомості до Державного земельного кадастру України в установленому порядку.

3.6. Virшити в установленому порядку питання фінансування заходів, передбачених пунктами 3.4., 3.5. цього рішення.

4. Київському комунальному об'єднанню зеленого будівництва та експлуатації зелених насаджень міста «Київзеленбуд» після прийняття цього рішення:

4.1. У місячний строк з дня прийняття цього рішення здійснити організаційно-правові заходи з оформлення права постійного користування земельною ділянкою, визначеною пунктом 1 цього рішення.

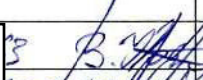
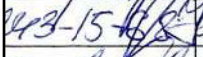







4.2. Вжити заходів щодо державної реєстрації права користування земельною ділянкою, визначеною пунктом 1 цього рішення.

4.3. Забезпечити здійснення заходів щодо благоустрою земельної ділянки, визначеної пунктом 1 цього рішення.

5. Контроль за виконанням цього рішення покласти на постійну комісію Київської міської ради з питань екологічної політики.

ПІДПИСНИЙ ЛИСТ № 97


із підписами членів територіальної громади міста Києва щодо ініціювання в порядку місцевої ініціативи питання здійснення заходів щодо збереження Совських ставків

№	Прізвище, ім'я, по батькові	Дата народження	Адреса реєстрації	Контактний номер телефону	Підпис	Дата підписання
1	Олександр Володимир					26.04.2018
2	Ірина Сергіївна					26.04.2018
3	Олександр Володимир					26.04.2018
4	Ірина Іванівна					26.04.2018
5	Ріде Іванівна					27.04.2018
6	Ірина Антонівна					27.04.2018
7						
8	Ірина Володимирівна					27.04.2018
9	Ірина Констянтинівна					27.04.2018
10	Ірина Василівна					27.04.2018

Загальна кількість підписів: 10 (десять).

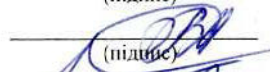
з них належно оформлено 10 (десять).

Член ініціативної групи

  
(підпис)

Недашківський Є.П.  
(прізвище та ініціали)

Член ініціативної групи

  
(підпис)

Сирота В.А.  
(прізвище та ініціали)

Член ініціативної групи

  
(підпис)

Шепеленко О.Є.  
(прізвище та ініціали)

Член ініціативної групи

  
(підпис)

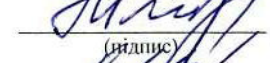
Вислоух А.В.  
(прізвище та ініціали)

Член ініціативної групи

  
(підпис)

Сорока А.В.  
(прізвище та ініціали)

Член ініціативної групи

  
(підпис)

Тимофієнко К.В.  
(прізвище та ініціали)

Член ініціативної групи

  
(підпис)

Марченко В.С.  
(прізвище та ініціали)

«08» травня 2018 р.

м. Київ

**Рішення**  
**Київської міської ради**  
**«Про здійснення заходів щодо збереження Совських ставків»**

Керуючись Законом України «Про місцеве самоврядування», статтями 6, 87, 88, 89 Водного кодексу України, статтею 9, 60 Земельного кодексу України, статтею 31 Закону України «Про оренду землі», постановою Кабінету Міністрів України від 8 травня 1996 року «Про затвердження Порядку визначення розмірів і меж водоохоронних зон та режиму ведення господарської діяльності в них», Регламентом Київської міської ради, пунктами 8.4., 11.4., 11.5. та 11.6. Договору оренди земельної ділянки від 14.03.2008 № 79-6-00605 укладеного між Київською міською радою та товариством з обмеженою відповідальністю «ГОСПОДАРНИК», реалізуючи право на припинення Договору шляхом розірвання в односторонньому порядку за ініціативою Орендодавця, в разі порушення строків завершення забудови земельної ділянки, а також з метою здійснення заходів щодо збереження Совських ставків, Київська міська рада

**ВИРІШИЛА:**

1. Розірвати Договір оренди земельної ділянки площею 191187 (сто дев'яносто одна тисяча сто вісімдесят сім) кв. м. на просп. Червонозоряному, 113 у Голосіївському районі міста Києва (кадастровий номер 8000000000:79:108:0002), укладений між Київською міською радою та товариством з обмеженою відповідальністю «ГОСПОДАРНИК» від 14.03.2008 № 79-6-00605 на підставі рішення Київської міської ради від 12 липня 2007 року № 1102/1763 «Про передачу товариству з обмеженою відповідальністю «ГОСПОДАРНИК» земельних ділянок для облаштування рекреаційної зони».

2. Внести зміни до Програми комплексного розвитку зеленої зони міста Києва до 2010 року та концепції формування зелених насаджень в центральній частині міста, затверджених рішенням Київської міської ради від 19.07.2005 № 806/3381, включивши до переліку озелених територій загального користування міста Києва, земельну ділянку, зазначену у пункті 2 цього рішення.

3. Доручити виконавчому органу Київської міської ради (Київській міській державній адміністрації):

3.1. Протягом 30 днів з моменту прийняття цього рішення вчинити відповідні дії для зняття з реєстрації Договору оренди земельної ділянки площею 191187 кв. м. на просп. Червонозоряному, 113 у Голосіївському районі міста Києва (кадастровий номер 8000000000:79:108:0002), укладений між Київською міською радою та товариством з обмеженою відповідальністю «ГОСПОДАРНИК» від 14.03.2008 № 79-6-00605.

3.2. Проінформувати товариство з обмеженою відповідальністю «ГОСПОДАРНИК» про прийняття цього рішення.

3.3. Протягом трьох місяців з моменту прийняття цього рішення розробити та подати на затвердження Київській міській раді проект землеустрою щодо встановлення водоохоронної зони та прибережної захисної смуги Совських ставків у Голосіївському районі міста Києва.

3.4. Протягом місяця з дня затвердження Київською міською радою проекту землеустрою щодо встановлення водоохоронної зони та прибережної захисної смуги Совських ставків у Голосіївському районі міста Києва, відповідно до пункту 3.3. цього рішення, довести до відома населення, усіх зацікавлених підприємств, установ, організацій інформацію щодо водоохоронного режиму, який діє на цій території.

3.5. Протягом місяця з дня затвердження Київською міською радою проекту землеустрою щодо встановлення водоохоронної зони та прибережної захисної смуги Совських ставків у Голосіївському районі міста Києва, відповідно до пункту 3.3. цього рішення, забезпечити внесення відомостей про встановлену водоохоронну зону та прибережну захисну смугу до міського земельного кадастру, публічного геопорталу Міської інформаційно-аналітичної системи забезпечення містобудівної діяльності (МІАС ЗМД) «Містобудівного кадастру Києва», а також внести відомості до Державного земельного кадастру України в установленому порядку.

3.6. Вирішити в установленому порядку питання фінансування заходів, передбачених пунктами 3.4., 3.5. цього рішення.

4. Київському комунальному об'єднанню зеленого будівництва та експлуатації зелених насаджень міста «Київзеленбуд» після прийняття цього рішення:

4.1. У місячний строк з дня прийняття цього рішення здійснити організаційно-правові заходи з оформлення права постійного користування земельною ділянкою, визначеною пунктом 1 цього рішення.

4.2. Вжити заходів щодо державної реєстрації права користування земельною ділянкою, визначеною пунктом 1 цього рішення.

4.3. Забезпечити здійснення заходів щодо благоустрою земельної ділянки, визначеної пунктом 1 цього рішення.

5. Контроль за виконанням цього рішення покласти на постійну комісію Київської міської ради з питань екологічної політики.

**ПІДПИСНИЙ ЛИСТ № 78**

із підписами членів територіальної громади міста Києва щодо ініціювання в порядку місцевої ініціативи питання здійснення заходів щодо збереження Совських ставків

№	Прізвище, ім'я, по батькові	Дата народження	Адреса реєстрації	Контактний номер телефону	Підпис	Дата підписання
1	Сорока Леонід					24.08.2018
2	Сирота Василь					24.08.18
3	Шепеленко Олександр					14.08.18
4	Вислоух Валерій					24.04.18
5	Недашківський Євген					24.04.18
6	Тимофійченко Сергій					24.04.18
7	Марченко Дмитро					24.04.18
8	Недашківський Євген					24.04.18
9	Т.М.					24.04.18
10	Т.В.					24.04.18

Загальна кількість підписів: 10 (десять).

з них належно оформлено 10 (десять).

Член ініціативної групи

(підпис)

Недашківський Є.П.  
(прізвище та ініціали)

Член ініціативної групи

(підпис)

Сирота В.А.  
(прізвище та ініціали)

Член ініціативної групи

(підпис)

Шепеленко О.Є.  
(прізвище та ініціали)

Член ініціативної групи

(підпис)

Вислоух А.В.  
(прізвище та ініціали)

Член ініціативної групи

(підпис)

Сорока А.В.  
(прізвище та ініціали)

Член ініціативної групи

(підпис)

Тимофійченко К.В.  
(прізвище та ініціали)

Член ініціативної групи

(підпис)

Марченко В.С.  
(прізвище та ініціали)

«08» травня 2018 р.

м. Київ

**Рішення**  
**Київської міської ради**  
**«Про здійснення заходів щодо збереження Совських ставків»**

Керуючись Законом України «Про місцеве самоврядування», статтями 6, 87, 88, 89 Водного кодексу України, статтею 9, 60 Земельного кодексу України, статтею 31 Закону України «Про оренду землі», постановою Кабінету Міністрів України від 8 травня 1996 року «Про затвердження Порядку визначення розмірів і меж водоохоронних зон та режиму ведення господарської діяльності в них», Регламентом Київської міської ради, пунктами 8.4., 11.4., 11.5. та 11.6. Договору оренди земельної ділянки від 14.03.2008 № 79-6-00605 укладеного між Київською міською радою та товариством з обмеженою відповідальністю «ГОСПОДАРНИК», реалізуючи право на припинення Договору шляхом розірвання в односторонньому порядку за ініціативою Орендодавця, в разі порушення строків завершення забудови земельної ділянки, а також з метою здійснення заходів щодо збереження Совських ставків, Київська міська рада

**ВИРІШИЛА:**

1. Розірвати Договір оренди земельної ділянки площею 191187 (сто дев'яносто одна тисяча сто вісімдесят сім) кв. м. на проспекті Червонозоряному, 113 у Голосіївському районі міста Києва (кадастровий номер 8000000000:79:108:0002), укладений між Київською міською радою та товариством з обмеженою відповідальністю «ГОСПОДАРНИК» від 14.03.2008 № 79-6-00605 на підставі рішення Київської міської ради від 12 липня 2007 року № 1102/1763 «Про передачу товариству з обмеженою відповідальністю «ГОСПОДАРНИК» земельних ділянок для облаштування рекреаційної зони».

2. Внести зміни до Програми комплексного розвитку зеленої зони міста Києва до 2010 року та концепції формування зелених насаджень в центральній частині міста, затверджених рішенням Київської міської ради від 19.07.2005 № 806/3381, включивши до переліку озелених територій загального користування міста Києва, земельну ділянку, зазначену у пункті 2 цього рішення.

3. Доручити виконавчому органу Київської міської ради (Київській міській державній адміністрації):

3.1. Протягом 30 днів з моменту прийняття цього рішення вчинити відповідні дії для зняття з реєстрації Договору оренди земельної ділянки площею 191187 кв. м. на проспекті Червонозоряному, 113 у Голосіївському районі міста Києва (кадастровий номер 8000000000:79:108:0002), укладений між Київською міською радою та товариством з обмеженою відповідальністю «ГОСПОДАРНИК» від 14.03.2008 № 79-6-00605.

3.2. Проінформувати товариство з обмеженою відповідальністю «ГОСПОДАРНИК» про прийняття цього рішення.

3.3. Протягом трьох місяців з моменту прийняття цього рішення розробити та подати на затвердження Київській міській раді проект землеустрою щодо встановлення водоохоронної зони та прибережної захисної смуги Совських ставків у Голосіївському районі міста Києва.

3.4. Протягом місяця з дня затвердження Київською міською радою проекту землеустрою щодо встановлення водоохоронної зони та прибережної захисної смуги Совських ставків у Голосіївському районі міста Києва, відповідно до пункту 3.3. цього рішення, довести до відома населення, усіх зацікавлених підприємств, установ, організацій інформацію щодо водоохоронного режиму, який діє на цій території.

3.5. Протягом місяця з дня затвердження Київською міською радою проекту землеустрою щодо встановлення водоохоронної зони та прибережної захисної смуги Совських ставків у Голосіївському районі міста Києва, відповідно до пункту 3.3. цього рішення, забезпечити внесення відомостей про встановлену водоохоронну зону та прибережну захисну смугу до міського земельного кадастру, публічного геопорталу Міської інформаційно-аналітичної системи забезпечення містобудівної діяльності (МІАС ЗМД) «Містобудівного кадастру Києва», а також внести відомості до Державного земельного кадастру України в установленому порядку.

3.6. Вирішити в установленому порядку питання фінансування заходів, передбачених пунктами 3.4., 3.5. цього рішення.

4. Київському комунальному об'єднанню зеленого будівництва та експлуатації зелених насаджень міста «Київзеленбуд» після прийняття цього рішення:

4.1. У місячний строк з дня прийняття цього рішення здійснити організаційно-правові заходи з оформлення права постійного користування земельною ділянкою, визначеною пунктом 1 цього рішення.

4.2. Вжити заходів щодо державної реєстрації права користування земельною ділянкою, визначеною пунктом 1 цього рішення.

4.3. Забезпечити здійснення заходів щодо благоустрою земельної ділянки, визначеної пунктом 1 цього рішення.

5. Контроль за виконанням цього рішення покласти на постійну комісію Київської міської ради з питань екологічної політики.

**Київський міський голова**

**В.В. Кличко**

ПІДПИСНИЙ ЛИСТ № 79

із підписами членів територіальної громади міста Києва щодо ініціювання в порядку місцевої ініціативи питання здійснення заходів щодо збереження Совських ставків

№	Прізвище, ім'я, по батькові <i>Полностью</i>	Дата народження	Адреса реєстрації <i>Полностью</i>	Контактний номер телефону	Підпис	Дата підписання
1	Монізібик				<i>[Signature]</i>	17.04.2018
2	Каталія Олександрівна				<i>[Signature]</i>	17.04.2018
3	Олександрівна				<i>[Signature]</i>	17.04.2018
4	Олександрівна				<i>[Signature]</i>	17.04.2018
5	Олександрівна				<i>[Signature]</i>	17.04.2018
6	Олександрівна				<i>[Signature]</i>	17.04.2018
7	Олександрівна				<i>[Signature]</i>	17.04.2018
8	Олександрівна				<i>[Signature]</i>	17.04.2018
9	Олександрівна				<i>[Signature]</i>	18.04.2018
10	Олександрівна				<i>[Signature]</i>	18.04.2018

Загальна кількість підписів: 10 (десять).

з них належно оформлено 10 (десять).

Член ініціативної групи

*[Signature]*  
(підпис)

Недашківський Є.П.

(прізвище та ініціали)

Член ініціативної групи

*[Signature]*  
(підпис)

Сирота В.А.

(прізвище та ініціали)

Член ініціативної групи

*[Signature]*  
(підпис)

Шепеленко О.Є.

(прізвище та ініціали)

Член ініціативної групи

*[Signature]*  
(підпис)

Вислоух А.В.

(прізвище та ініціали)

Член ініціативної групи

*[Signature]*  
(підпис)

Сорока А.В.

(прізвище та ініціали)

Член ініціативної групи

*[Signature]*  
(підпис)

Тимофійенко К.В.

(прізвище та ініціали)

Член ініціативної групи

*[Signature]*  
(підпис)

Марченко В.С.

(прізвище та ініціали)

«08» травня 2018 р.

м. Київ

**Рішення**  
**Київської міської ради**  
**«Про здійснення заходів щодо збереження Совських ставків»**

Керуючись Законом України «Про місцеве самоврядування», статтями 6, 87, 88, 89 Водного кодексу України, статтею 9, 60 Земельного кодексу України, статтею 31 Закону України «Про оренду землі», постановою Кабінету Міністрів України від 8 травня 1996 року «Про затвердження Порядку визначення розмірів і меж водоохоронних зон та режиму ведення господарської діяльності в них», Регламентом Київської міської ради, пунктами 8.4., 11.4., 11.5. та 11.6. Договору оренди земельної ділянки від 14.03.2008 № 79-6-00605 укладеного між Київською міською радою та товариством з обмеженою відповідальністю «ГОСПОДАРНИК», реалізуючи право на припинення Договору шляхом розірвання в односторонньому порядку за ініціативою Орендодавця, в разі порушення строків завершення забудови земельної ділянки, а також з метою здійснення заходів щодо збереження Совських ставків, Київська міська рада

**ВИРШИЛА:**

1. Розірвати Договір оренди земельної ділянки площею 191187 (сто дев'яносто одна тисяча сто вісімдесят сім) кв. м. на просп. Червонозоряному, 113 у Голосіївському районі міста Києва (кадастровий номер 8000000000:79:108:0002), укладений між Київською міською радою та товариством з обмеженою відповідальністю «ГОСПОДАРНИК» від 14.03.2008 № 79-6-00605 на підставі рішення Київської міської ради від 12 липня 2007 року № 1102/1763 «Про передачу товариству з обмеженою відповідальністю «ГОСПОДАРНИК» земельних ділянок для облаштування рекреаційної зони».

2. Внести зміни до Програми комплексного розвитку зеленої зони міста Києва до 2010 року та концепції формування зелених насаджень в центральній частині міста, затверджених рішенням Київської міської ради від 19.07.2005 № 806/3381, включивши до переліку озелених територій загального користування міста Києва, земельну ділянку, зазначену у пункті 2 цього рішення.

3. Доручити виконавчому органу Київської міської ради (Київській міській державній адміністрації):

3.1. Протягом 30 днів з моменту прийняття цього рішення вчинити відповідні дії для зняття з реєстрації Договору оренди земельної ділянки площею 191187 кв. м. на просп. Червонозоряному, 113 у Голосіївському районі міста Києва (кадастровий номер 8000000000:79:108:0002), укладений між Київською міською радою та товариством з обмеженою відповідальністю «ГОСПОДАРНИК» від 14.03.2008 № 79-6-00605.

3.2. Проінформувати товариство з обмеженою відповідальністю «ГОСПОДАРНИК» про прийняття цього рішення.

3.3. Протягом трьох місяців з моменту прийняття цього рішення розробити та подати на затвердження Київській міській раді проект землеустрою щодо встановлення водоохоронної зони та прибережної захисної смуги Совських ставків у Голосіївському районі міста Києва.

3.4. Протягом місяця з дня затвердження Київською міською радою проекту землеустрою щодо встановлення водоохоронної зони та прибережної захисної смуги Совських ставків у Голосіївському районі міста Києва, відповідно до пункту 3.3. цього рішення, довести до відома населення, усіх зацікавлених підприємств, установ, організацій інформацію щодо водоохоронного режиму, який діє на цій території.

3.5. Протягом місяця з дня затвердження Київською міською радою проекту землеустрою щодо встановлення водоохоронної зони та прибережної захисної смуги Совських ставків у Голосіївському районі міста Києва, відповідно до пункту 3.3. цього рішення, забезпечити внесення відомостей про встановлену водоохоронну зону та прибережну захисну смугу до міського земельного кадастру, публічного геопорталу Міської інформаційно-аналітичної системи забезпечення містобудівної діяльності (МІАС ЗМД) «Містобудівного кадастру Києва», а також внести відомості до Державного земельного кадастру України в установленому порядку.

3.6. Вирішити в установленому порядку питання фінансування заходів, передбачених пунктами 3.4., 3.5. цього рішення.

4. Київському комунальному об'єднанню зеленого будівництва та експлуатації зелених насаджень міста «Київзеленбуд» після прийняття цього рішення:

4.1. У місячний строк з дня прийняття цього рішення здійснити організаційно-правові заходи з оформлення права постійного користування земельною ділянкою, визначеною пунктом 1 цього рішення.

4.2. Вжити заходів щодо державної реєстрації права користування земельною ділянкою, визначеною пунктом 1 цього рішення.

4.3. Забезпечити здійснення заходів щодо благоустрою земельної ділянки, визначеної пунктом 1 цього рішення.

5. Контроль за виконанням цього рішення покласти на постійну комісію Київської міської ради з питань екологічної політики.

**Київський міський голова**

**В.В. Кличко**



ПІДПИСНИЙ ЛИСТ № 80

із підписами членів територіальної громади міста Кисва щодо ініціювання в порядку місцевої ініціативи питання здійснення заходів щодо збереження Совських ставків

№	Прізвище, ім'я, по батькові <i>полмосько</i>	Дата народження	Адреса реєстрації <i>полмосько</i>	Контактний номер телефону	Підпис	Дата підписання
1	Николаєвська				<i>[Signature]</i>	21.04.2018
2	Ма Кривна				<i>[Signature]</i>	21.04.2018
3	Варова				<i>[Signature]</i>	21.04.2018
4	Волосинин				<i>[Signature]</i>	21.04.2018
5	Смирнова				<i>[Signature]</i>	21.04.2018
6	Миколайчук				<i>[Signature]</i>	21.04.2018
7	Семченко				<i>[Signature]</i>	21.04.2018
8	Тетяна				<i>[Signature]</i>	21.04.2018
9	Ірина Царикова				<i>[Signature]</i>	21.04.2018
10	Василь Ів.				<i>[Signature]</i>	21.04.2018

Загальна кількість підписів: 10 (десять).

з них належно оформлено 10 (десять).

Член ініціативної групи

*[Signature]*  
(підпис)

Недашківський Є.П.  
(прізвище та ініціали)

Член ініціативної групи

*[Signature]*  
(підпис)

Сирота В.А.  
(прізвище та ініціали)

Член ініціативної групи

*[Signature]*  
(підпис)

Шепеленко О.Є.  
(прізвище та ініціали)

Член ініціативної групи

*[Signature]*  
(підпис)

Вислоух А.В.  
(прізвище та ініціали)

Член ініціативної групи

*[Signature]*  
(підпис)

Сорока А.В.  
(прізвище та ініціали)

Член ініціативної групи

*[Signature]*  
(підпис)

Тимофієнко К.В.  
(прізвище та ініціали)

Член ініціативної групи

*[Signature]*  
(підпис)

Марченко В.С.  
(прізвище та ініціали)

«08» травня 2018 р.

м. Київ

**Рішення**  
**Київської міської ради**  
**«Про здійснення заходів щодо збереження Совських ставків»**

Керуючись Законом України «Про місцеве самоврядування», статтями 6, 87, 88, 89 Водного кодексу України, статтею 9, 60 Земельного кодексу України, статтею 31 Закону України «Про оренду землі», постановою Кабінету Міністрів України від 8 травня 1996 року «Про затвердження Порядку визначення розмірів і меж водоохоронних зон та режиму ведення господарської діяльності в них», Регламентом Київської міської ради, пунктами 8.4., 11.4., 11.5. та 11.6. Договору оренди земельної ділянки від 14.03.2008 № 79-6-00605 укладеного між Київською міською радою та товариством з обмеженою відповідальністю «ГОСПОДАРНИК», реалізуючи право на припинення Договору шляхом розірвання в односторонньому порядку за ініціативою Орендодавця, в разі порушення строків завершення забудови земельної ділянки, а також з метою здійснення заходів щодо збереження Совських ставків, Київська міська рада

**ВИРІШИЛА:**

1. Розірвати Договір оренди земельної ділянки площею 191187 (сто дев'яносто одна тисяча сто вісімдесят сім) кв. м. на просп. Червонозоряному, 113 у Голосіївському районі міста Києва (кадастровий номер 8000000000:79:108:0002), укладений між Київською міською радою та товариством з обмеженою відповідальністю «ГОСПОДАРНИК» від 14.03.2008 № 79-6-00605 на підставі рішення Київської міської ради від 12 липня 2007 року № 1102/1763 «Про передачу товариству з обмеженою відповідальністю «ГОСПОДАРНИК» земельних ділянок для облаштування рекреаційної зони».

2. Внести зміни до Програми комплексного розвитку зеленої зони міста Києва до 2010 року та концепції формування зелених насаджень в центральній частині міста, затверджених рішенням Київської міської ради від 19.07.2005 № 806/3381, включивши до переліку озелених територій загального користування міста Києва, земельну ділянку, зазначену у пункті 2 цього рішення.

3. Доручити виконавчому органу Київської міської ради (Київській міській державній адміністрації):

3.1. Протягом 30 днів з моменту прийняття цього рішення вчинити відповідні дії для зняття з реєстрації Договору оренди земельної ділянки площею 191187 кв. м. на просп. Червонозоряному, 113 у Голосіївському районі міста Києва (кадастровий номер 8000000000:79:108:0002), укладений між Київською міською радою та товариством з обмеженою відповідальністю «ГОСПОДАРНИК» від 14.03.2008 № 79-6-00605.

3.2. Проінформувати товариство з обмеженою відповідальністю «ГОСПОДАРНИК» про прийняття цього рішення.

3.3. Протягом трьох місяців з моменту прийняття цього рішення розробити та подати на затвердження Київській міській раді проект землеустрою щодо встановлення водоохоронної зони та прибережної захисної смуги Совських ставків у Голосіївському районі міста Києва.

3.4. Протягом місяця з дня затвердження Київською міською радою проекту землеустрою щодо встановлення водоохоронної зони та прибережної захисної смуги Совських ставків у Голосіївському районі міста Києва, відповідно до пункту 3.3. цього рішення, довести до відома населення, усіх зацікавлених підприємств, установ, організацій інформацію щодо водоохоронного режиму, який діє на цій території.

3.5. Протягом місяця з дня затвердження Київською міською радою проекту землеустрою щодо встановлення водоохоронної зони та прибережної захисної смуги Совських ставків у Голосіївському районі міста Києва, відповідно до пункту 3.3. цього рішення, забезпечити внесення відомостей про встановлену водоохоронну зону та прибережну захисну смугу до міського земельного кадастру, публічного геопорталу Міської інформаційно-аналітичної системи забезпечення містобудівної діяльності (МІАС ЗМД) «Містобудівного кадастру Києва», а також внести відомості до Державного земельного кадастру України в установленому порядку.

3.6. Вирішити в установленому порядку питання фінансування заходів, передбачених пунктами 3.4., 3.5. цього рішення.

4. Київському комунальному об'єднанню зеленого будівництва та експлуатації зелених насаджень міста «Київзеленбуд» після прийняття цього рішення:

4.1. У місячний строк з дня прийняття цього рішення здійснити організаційно-правові заходи з оформлення права постійного користування земельною ділянкою, визначеною пунктом 1 цього рішення.

4.2. Вжити заходів щодо державної реєстрації права користування земельною ділянкою, визначеною пунктом 1 цього рішення.

4.3. Забезпечити здійснення заходів щодо благоустрою земельної ділянки, визначеної пунктом 1 цього рішення.

5. Контроль за виконанням цього рішення покласти на постійну комісію Київської міської ради з питань екологічної політики.

ПІДПИСНИЙ ЛИСТ № 81

із підписами членів територіальної громади міста Києва щодо ініціювання в порядку місцевої ініціативи питання здійснення заходів щодо збереження Совських ставків

№	Прізвище, ім'я, по батькові	Дата народження	Адреса реєстрації	Контактний номер телефону	Підпис	Дата підписання
1	рр Вомеріювн					25.04.2018
2	ко Михайленко					25.04.2018
3	о. Валеріювн					25.04.18
4	Анатолійовн					25.04.18
5	Гій Івановн					25.04.18
6	2 Третьяк <sup>Михайло</sup>					25.04.18
7	Вікторовн					25.04.18
8	но Олександрн					25.04.18
9	СВ. Яковн					25.04.18
10	дмитрійовн					25.04.2018р

Загальна кількість підписів: 10 ( десять ).

з них належно оформлено 10 ( десять ).

Член ініціативної групи   
(підпис)  
Член ініціативної групи   
(підпис)  
Член ініціативної групи   
(підпис)  
Член ініціативної групи   
(підпис)  
Член ініціативної групи   
(підпис)  
Член ініціативної групи   
(підпис)  
Член ініціативної групи   
(підпис)

Недашківський С.П.  
(прізвище та ініціали)  
Сирота В.А.  
(прізвище та ініціали)  
Шепеленко О.С.  
(прізвище та ініціали)  
Вислоух А.В.  
(прізвище та ініціали)  
Сорока А.В.  
(прізвище та ініціали)  
Тимофійченко К.В.  
(прізвище та ініціали)  
Марченко В.С.  
(прізвище та ініціали)

«08» травня 2018 р.

м. Київ

**Рішення**  
**Київської міської ради**  
**«Про здійснення заходів щодо збереження Совських ставків»**

Керуючись Законом України «Про місцеве самоврядування», статтями 6, 87, 88, 89 Водного кодексу України, статтею 9, 60 Земельного кодексу України, статтею 31 Закону України «Про оренду землі», постановою Кабінету Міністрів України від 8 травня 1996 року «Про затвердження Порядку визначення розмірів і меж водоохоронних зон та режиму ведення господарської діяльності в них», Регламентом Київської міської ради, пунктами 8.4., 11.4., 11.5. та 11.6. Договору оренди земельної ділянки від 14.03.2008 № 79-6-00605 укладеного між Київською міською радою та товариством з обмеженою відповідальністю «ГОСПОДАРНИК», реалізуючи право на припинення Договору шляхом розірвання в односторонньому порядку за ініціативою Орендодавця, в разі порушення строків завершення забудови земельної ділянки, а також з метою здійснення заходів щодо збереження Совських ставків, Київська міська рада

**ВИРШИЛА:**

1. Розірвати Договір оренди земельної ділянки площею 191187 (сто дев'яносто одна тисяча сто вісімдесят сім) кв. м. на проспекті Червонозоряному, 113 у Голосіївському районі міста Києва (кадастровий номер 8000000000:79:108:0002), укладений між Київською міською радою та товариством з обмеженою відповідальністю «ГОСПОДАРНИК» від 14.03.2008 № 79-6-00605 на підставі рішення Київської міської ради від 12 липня 2007 року № 1102/1763 «Про передачу товариству з обмеженою відповідальністю «ГОСПОДАРНИК» земельних ділянок для облаштування рекреаційної зони».

2. Внести зміни до Програми комплексного розвитку зеленої зони міста Києва до 2010 року та концепції формування зелених насаджень в центральній частині міста, затверджених рішенням Київської міської ради від 19.07.2005 № 806/3381, включивши до переліку озелених територій загального користування міста Києва, земельну ділянку, зазначену у пункті 2 цього рішення.

3. Доручити виконавчому органу Київської міської ради (Київській міській державній адміністрації):

3.1. Протягом 30 днів з моменту прийняття цього рішення вчинити відповідні дії для зняття з реєстрації Договору оренди земельної ділянки площею 191187 кв. м. на проспекті Червонозоряному, 113 у Голосіївському районі міста Києва (кадастровий номер 8000000000:79:108:0002), укладений між Київською міською радою та товариством з обмеженою відповідальністю «ГОСПОДАРНИК» від 14.03.2008 № 79-6-00605.

3.2. Проінформувати товариство з обмеженою відповідальністю «ГОСПОДАРНИК» про прийняття цього рішення.

3.3. Протягом трьох місяців з моменту прийняття цього рішення розробити та подати на затвердження Київській міській раді проект землеустрою щодо встановлення водоохоронної зони та прибережної захисної смуги Совських ставків у Голосіївському районі міста Києва.

3.4. Протягом місяця з дня затвердження Київською міською радою проекту землеустрою щодо встановлення водоохоронної зони та прибережної захисної смуги Совських ставків у Голосіївському районі міста Києва, відповідно до пункту 3.3. цього рішення, довести до відома населення, усіх зацікавлених підприємств, установ, організацій інформацію щодо водоохоронного режиму, який діє на цій території.

3.5. Протягом місяця з дня затвердження Київською міською радою проекту землеустрою щодо встановлення водоохоронної зони та прибережної захисної смуги Совських ставків у Голосіївському районі міста Києва, відповідно до пункту 3.3. цього рішення, забезпечити внесення відомостей про встановлену водоохоронну зону та прибережну захисну смугу до міського земельного кадастру, публічного геопорталу Міської інформаційно-аналітичної системи забезпечення містобудівної діяльності (МІАС ЗМД) «Містобудівного кадастру Києва», а також внести відомості до Державного земельного кадастру України в установленому порядку.

3.6. Вирішити в установленому порядку питання фінансування заходів, передбачених пунктами 3.4., 3.5. цього рішення.

4. Київському комунальному об'єднанню зеленого будівництва та експлуатації зелених насаджень міста «Київзеленбуд» після прийняття цього рішення:

4.1. У місячний строк з дня прийняття цього рішення здійснити організаційно-правові заходи з оформлення права постійного користування земельною ділянкою, визначеною пунктом 1 цього рішення.

4.2. Вжити заходів щодо державної реєстрації права користування земельною ділянкою, визначеною пунктом 1 цього рішення.

4.3. Забезпечити здійснення заходів щодо благоустрою земельної ділянки, визначеної пунктом 1 цього рішення.

5. Контроль за виконанням цього рішення покласти на постійну комісію Київської міської ради з питань екологічної політики.

Київський міський голова

В.В. Кличко

із підписами членів територіальної громади міста Києва щодо ініціювання в порядку місцевої ініціативи питання здійснення заходів щодо збереження Совських ставків

№	Прізвище, ім'я, по батькові	Дата народження	Адреса реєстрації	Контактний номер телефону	Підпис	Дата підписання
1.	Олександрівна					21.04.2018
2	Михайлівна					21.04.2018
3	Терещук					21.04.2018
4						
5	гм. Євген					21.04.2018
6	Іванівна					21.04.2018
7	Іванов					21.04.2018
8	Іванівна					21.04.2018

Загальна кількість підписів: 8 (вісім).

з них належно оформлено 8 (вісім).

Член ініціативної групи

(підпис)

Недашківський Є.П.  
(прізвище та ініціали)

Член ініціативної групи

(підпис)

Сирота В.А.  
(прізвище та ініціали)

Член ініціативної групи

(підпис)

Шепеленко О.Є.  
(прізвище та ініціали)

Член ініціативної групи

(підпис)

Вислоух А.В.  
(прізвище та ініціали)

Член ініціативної групи

(підпис)

Сорока А.В.  
(прізвище та ініціали)

Член ініціативної групи

(підпис)

Тимофійенко К.В.  
(прізвище та ініціали)

Член ініціативної групи

(підпис)

Марченко В.С.  
(прізвище та ініціали)

«08» травня 2018 р.

м. Київ

**Рішення**  
**Київської міської ради**  
**«Про здійснення заходів щодо збереження Совських ставків»**

Керуючись Законом України «Про місцеве самоврядування», статтями 6, 87, 88, 89 Водного кодексу України, статтею 9, 60 Земельного кодексу України, статтею 31 Закону України «Про оренду землі», постановою Кабінету Міністрів України від 8 травня 1996 року «Про затвердження Порядку визначення розмірів і меж водоохоронних зон та режиму ведення господарської діяльності в них», Регламентом Київської міської ради, пунктами 8.4., 11.4., 11.5. та 11.6. Договору оренди земельної ділянки від 14.03.2008 № 79-6-00605 укладеного між Київською міською радою та товариством з обмеженою відповідальністю «ГОСПОДАРНИК», реалізуючи право на припинення Договору шляхом розірвання в односторонньому порядку за ініціативою Орендодавця, в разі порушення строків завершення забудови земельної ділянки, а також з метою здійснення заходів щодо збереження Совських ставків, Київська міська рада

**ВИРІШИЛА:**

1. Розірвати Договір оренди земельної ділянки площею 191187 (сто дев'яносто одна тисяча сто вісімдесят сім) кв. м. на просп. Червонозоряному, 113 у Голосіївському районі міста Києва (кадастровий номер 8000000000:79:108:0002), укладений між Київською міською радою та товариством з обмеженою відповідальністю «ГОСПОДАРНИК» від 14.03.2008 № 79-6-00605 на підставі рішення Київської міської ради від 12 липня 2007 року № 1102/1763 «Про передачу товариству з обмеженою відповідальністю «ГОСПОДАРНИК» земельних ділянок для облаштування рекреаційної зони».

2. Внести зміни до Програми комплексного розвитку зеленої зони міста Києва до 2010 року та концепції формування зелених насаджень в центральній частині міста, затверджених рішенням Київської міської ради від 19.07.2005 № 806/3381, включивши до переліку озелених територій загального користування міста Києва, земельну ділянку, зазначену у пункті 2 цього рішення.

3. Доручити виконавчому органу Київської міської ради (Київській міській державній адміністрації):

3.1. Протягом 30 днів з моменту прийняття цього рішення вчинити відповідні дії для зняття з реєстрації Договору оренди земельної ділянки площею 191187 кв. м. на просп. Червонозоряному, 113 у Голосіївському районі міста Києва (кадастровий номер 8000000000:79:108:0002), укладений між Київською міською радою та товариством з обмеженою відповідальністю «ГОСПОДАРНИК» від 14.03.2008 № 79-6-00605.

3.2. Проінформувати товариство з обмеженою відповідальністю «ГОСПОДАРНИК» про прийняття цього рішення.

3.3. Протягом трьох місяців з моменту прийняття цього рішення розробити та подати на затвердження Київській міській раді проект землеустрою щодо встановлення водоохоронної зони та прибережної захисної смуги Совських ставків у Голосіївському районі міста Києва.

3.4. Протягом місяця з дня затвердження Київською міською радою проекту землеустрою щодо встановлення водоохоронної зони та прибережної захисної смуги Совських ставків у Голосіївському районі міста Києва, відповідно до пункту 3.3. цього рішення, довести до відома населення, усіх зацікавлених підприємств, установ, організацій інформацію щодо водоохоронного режиму, який діє на цій території.

3.5. Протягом місяця з дня затвердження Київською міською радою проекту землеустрою щодо встановлення водоохоронної зони та прибережної захисної смуги Совських ставків у Голосіївському районі міста Києва, відповідно до пункту 3.3. цього рішення, забезпечити внесення відомостей про встановлену водоохоронну зону та прибережну захисну смугу до міського земельного кадастру, публічного геопорталу Міської інформаційно-аналітичної системи забезпечення містобудівної діяльності (МІАС ЗМД) «Містобудівного кадастру Києва», а також внести відомості до Державного земельного кадастру України в установленому порядку.

3.6. Вирішити в установленому порядку питання фінансування заходів, передбачених пунктами 3.4., 3.5. цього рішення.

4. Київському комунальному об'єднанню зеленого будівництва та експлуатації зелених насаджень міста «Київзеленбуд» після прийняття цього рішення:

4.1. У місячний строк з дня прийняття цього рішення здійснити організаційно-правові заходи з оформлення права постійного користування земельною ділянкою, визначеною пунктом 1 цього рішення.

4.2. Вжити заходів щодо державної реєстрації права користування земельною ділянкою, визначеною пунктом 1 цього рішення.

4.3. Забезпечити здійснення заходів щодо благоустрою земельної ділянки, визначеної пунктом 1 цього рішення.

5. Контроль за виконанням цього рішення покласти на постійну комісію Київської міської ради з питань екологічної політики.

Київський міський голова

В.В. Кличко

ПІДПИСНИЙ ЛИСТ № 83

із підписами членів територіальної громади міста Кисва щодо ініціювання в порядку місцевої ініціативи питання здійснення заходів щодо збереження Совських ставків

№	Прізвище, ім'я, по батькові	Дата народження	Адреса реєстрації	Контактний номер телефону	Підпис	Дата підписання
1	Олександрович					12.04.2018
2	Михайківна					12.04.2018
3	Ванович					12.04.2018
4	Ковалівна					12.04.2018
5	Крижківна					12.04.2018
6	Олександрівна					12.04.2018
7	Володимирівна					12.04.2018
8	Олександрович					12.04.2018
9	Володимирівна					12.04.2018
10	Володимирівна					12.04.2018

Загальна кількість підписів: 10 (десять).

з них належно оформлено 10 (десять).

- Член ініціативної групи
- Член ініціативної групи
- Член ініціативної групи
- Член ініціативної групи
- Член ініціативної групи
- Член ініціативної групи
- Член ініціативної групи

(підпис)  
  
(підпис)  
  
(підпис)  
  
(підпис)  
  
(підпис)  
  
(підпис)  
  
(підпис)

Недашківський С.П.  
(прізвище та ініціали)  
Сирота В.А.  
(прізвище та ініціали)  
Шепеленко О.Є.  
(прізвище та ініціали)  
Вислоух А.В.  
(прізвище та ініціали)  
Сорока А.В.  
(прізвище та ініціали)  
Тимофійко К.В.  
(прізвище та ініціали)  
Марченко В.С.  
(прізвище та ініціали)

«08» травня 2018 р.

м. Київ

**Рішення**  
**Київської міської ради**  
**«Про здійснення заходів щодо збереження Совських ставків»**

Керуючись Законом України «Про місцеве самоврядування», статтями 6, 87, 88, 89 Водного кодексу України, статтею 9, 60 Земельного кодексу України, статтею 31 Закону України «Про оренду землі», постановою Кабінету Міністрів України від 8 травня 1996 року «Про затвердження Порядку визначення розмірів і меж водоохоронних зон та режиму ведення господарської діяльності в них», Регламентом Київської міської ради, пунктами 8.4., 11.4., 11.5. та 11.6. Договору оренди земельної ділянки від 14.03.2008 № 79-6-00605 укладеного між Київською міською радою та товариством з обмеженою відповідальністю «ГОСПОДАРНИК», реалізуючи право на припинення Договору шляхом розірвання в односторонньому порядку за ініціативою Орендодавця, в разі порушення строків завершення забудови земельної ділянки, а також з метою здійснення заходів щодо збереження Совських ставків, Київська міська рада

**ВИРІШИЛА:**

1. Розірвати Договір оренди земельної ділянки площею 191187 (сто дев'яносто одна тисяча сто вісімдесят сім) кв. м. на просп. Червонозоряному, 113 у Голосіївському районі міста Києва (кадастровий номер 8000000000:79:108:0002), укладений між Київською міською радою та товариством з обмеженою відповідальністю «ГОСПОДАРНИК» від 14.03.2008 № 79-6-00605 на підставі рішення Київської міської ради від 12 липня 2007 року № 1102/1763 «Про передачу товариству з обмеженою відповідальністю «ГОСПОДАРНИК» земельних ділянок для облаштування рекреаційної зони».

2. Внести зміни до Програми комплексного розвитку зеленої зони міста Києва до 2010 року та концепції формування зелених насаджень в центральній частині міста, затверджених рішенням Київської міської ради від 19.07.2005 № 806/3381, включивши до переліку озелених територій загального користування міста Києва, земельну ділянку, зазначену у пункті 2 цього рішення.

3. Доручити виконавчому органу Київської міської ради (Київській міській державній адміністрації):

3.1. Протягом 30 днів з моменту прийняття цього рішення вчинити відповідні дії для зняття з реєстрації Договору оренди земельної ділянки площею 191187 кв. м. на просп. Червонозоряному, 113 у Голосіївському районі міста Києва (кадастровий номер 8000000000:79:108:0002), укладений між Київською міською радою та товариством з обмеженою відповідальністю «ГОСПОДАРНИК» від 14.03.2008 № 79-6-00605.

3.2. Проінформувати товариство з обмеженою відповідальністю «ГОСПОДАРНИК» про прийняття цього рішення.

3.3. Протягом трьох місяців з моменту прийняття цього рішення розробити та подати на затвердження Київській міській раді проект землеустрою щодо встановлення водоохоронної зони та прибережної захисної смуги Совських ставків у Голосіївському районі міста Києва.

3.4. Протягом місяця з дня затвердження Київською міською радою проекту землеустрою щодо встановлення водоохоронної зони та прибережної захисної смуги Совських ставків у Голосіївському районі міста Києва, відповідно до пункту 3.3. цього рішення, довести до відома населення, усіх зацікавлених підприємств, установ, організацій інформацію щодо водоохоронного режиму, який діє на цій території.

3.5. Протягом місяця з дня затвердження Київською міською радою проекту землеустрою щодо встановлення водоохоронної зони та прибережної захисної смуги Совських ставків у Голосіївському районі міста Києва, відповідно до пункту 3.3. цього рішення, забезпечити внесення відомостей про встановлену водоохоронну зону та прибережну захисну смугу до міського земельного кадастру, публічного геопорталу Міської інформаційно-аналітичної системи забезпечення містобудівної діяльності (МІАС ЗМД) «Містобудівного кадастру Києва», а також внести відомості до Державного земельного кадастру України в установленому порядку.

3.6. Вирішити в установленому порядку питання фінансування заходів, передбачених пунктами 3.4., 3.5. цього рішення.

4. Київському комунальному об'єднанню зеленого будівництва та експлуатації зелених насаджень міста «Київзеленбуд» після прийняття цього рішення:

4.1. У місячний строк з дня прийняття цього рішення здійснити організаційно-правові заходи з оформлення права постійного користування земельною ділянкою, визначеною пунктом 1 цього рішення.

4.2. Вжити заходів щодо державної реєстрації права користування земельною ділянкою, визначеною пунктом 1 цього рішення.

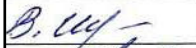


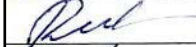





4.3. Забезпечити здійснення заходів щодо благоустрою земельної ділянки, визначеної пунктом 1 цього рішення.

5. Контроль за виконанням цього рішення покласти на постійну комісію Київської міської ради з питань екологічної політики.



ПІДПИСНИЙ ЛИСТ № 84


із підписами членів територіальної громади міста Києва щодо ініціювання в порядку місцевої ініціативи питання здійснення заходів щодо збереження Совських ставків

№	Прізвище, ім'я, по батькові	Дата народження	Адреса реєстрації	Контактний номер телефону	Підпис	Дата підписання
1	Михайлов					12.04.2018
2	Валерій					12.04.2018
3	Володимир					12.04.2018
4	Віктор					12.04.2018
5	Дмитро					12.04.2018
6	Микола					21.04.2018
7	Анна					21.04.2018
8	Ірина					
9	Віктор	01.11.1964	вул. Миколаївська, 10	093 123 45 67		21.04.2018

Загальна кількість підписів: 10 (десять).

з них належно оформлено 10 (десять).

Член ініціативної групи

  
(підпис)

Недашківський С.П.  
(прізвище та ініціали)

Член ініціативної групи

  
(підпис)

Сирота В.А.  
(прізвище та ініціали)

Член ініціативної групи

  
(підпис)

Шепеленко О.Є.  
(прізвище та ініціали)

Член ініціативної групи

  
(підпис)

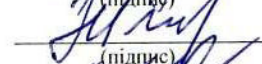
Вислоух А.В.  
(прізвище та ініціали)

Член ініціативної групи

  
(підпис)

Сорока А.В.  
(прізвище та ініціали)

Член ініціативної групи

  
(підпис)

Тимофійенко К.В.  
(прізвище та ініціали)

Член ініціативної групи

  
(підпис)

Марченко В.С.  
(прізвище та ініціали)

«08» травня 2018 р.

м. Київ

**Рішення**  
**Київської міської ради**  
**«Про здійснення заходів щодо збереження Совських ставків»**

Керуючись Законом України «Про місцеве самоврядування», статтями 6, 87, 88, 89 Водного кодексу України, статтею 9, 60 Земельного кодексу України, статтею 31 Закону України «Про оренду землі», постановою Кабінету Міністрів України від 8 травня 1996 року «Про затвердження Порядку визначення розмірів і меж водоохоронних зон та режиму ведення господарської діяльності в них», Регламентом Київської міської ради, пунктами 8.4., 11.4., 11.5. та 11.6. Договору оренди земельної ділянки від 14.03.2008 № 79-6-00605 укладеного між Київською міською радою та товариством з обмеженою відповідальністю «ГОСПОДАРНИК», реалізуючи право на припинення Договору шляхом розірвання в односторонньому порядку за ініціативою Орендодавця, в разі порушення строків завершення забудови земельної ділянки, а також з метою здійснення заходів щодо збереження Совських ставків, Київська міська рада

**ВИРІШИЛА:**

1. Розірвати Договір оренди земельної ділянки площею 191187 (сто дев'яносто одна тисяча сто вісімдесят сім) кв. м. на просп. Червонозоряному, 113 у Голосіївському районі міста Києва (кадастровий номер 8000000000:79:108:0002), укладений між Київською міською радою та товариством з обмеженою відповідальністю «ГОСПОДАРНИК» від 14.03.2008 № 79-6-00605 на підставі рішення Київської міської ради від 12 липня 2007 року № 1102/1763 «Про передачу товариству з обмеженою відповідальністю «ГОСПОДАРНИК» земельних ділянок для облаштування рекреаційної зони».

2. Внести зміни до Програми комплексного розвитку зеленої зони міста Києва до 2010 року та концепції формування зелених насаджень в центральній частині міста, затверджених рішенням Київської міської ради від 19.07.2005 № 806/3381, включивши до переліку озелених територій загального користування міста Києва, земельну ділянку, зазначену у пункті 2 цього рішення.

3. Доручити виконавчому органу Київської міської ради (Київській міській державній адміністрації):

3.1. Протягом 30 днів з моменту прийняття цього рішення вчинити відповідні дії для зняття з реєстрації Договору оренди земельної ділянки площею 191187 кв. м. на просп. Червонозоряному, 113 у Голосіївському районі міста Києва (кадастровий номер 8000000000:79:108:0002), укладений між Київською міською радою та товариством з обмеженою відповідальністю «ГОСПОДАРНИК» від 14.03.2008 № 79-6-00605.

3.2. Проінформувати товариство з обмеженою відповідальністю «ГОСПОДАРНИК» про прийняття цього рішення.

3.3. Протягом трьох місяців з моменту прийняття цього рішення розробити та подати на затвердження Київській міській раді проект землеустрою щодо встановлення водоохоронної зони та прибережної захисної смуги Совських ставків у Голосіївському районі міста Києва.

3.4. Протягом місяця з дня затвердження Київською міською радою проекту землеустрою щодо встановлення водоохоронної зони та прибережної захисної смуги Совських ставків у Голосіївському районі міста Києва, відповідно до пункту 3.3. цього рішення, довести до відома населення, усіх зацікавлених підприємств, установ, організацій інформацію щодо водоохоронного режиму, який діє на цій території.

3.5. Протягом місяця з дня затвердження Київською міською радою проекту землеустрою щодо встановлення водоохоронної зони та прибережної захисної смуги Совських ставків у Голосіївському районі міста Києва, відповідно до пункту 3.3. цього рішення, забезпечити внесення відомостей про встановлену водоохоронну зону та прибережну захисну смугу до міського земельного кадастру, публічного геопорталу Міської інформаційно-аналітичної системи забезпечення містобудівної діяльності (МІАС ЗМД) «Містобудівного кадастру Києва», а також внести відомості до Державного земельного кадастру України в установленому порядку.

3.6. Вирішити в установленому порядку питання фінансування заходів, передбачених пунктами 3.4., 3.5. цього рішення.

4. Київському комунальному об'єднанню зеленого будівництва та експлуатації зелених насаджень міста «Київзеленбуд» після прийняття цього рішення:

4.1. У місячний строк з дня прийняття цього рішення здійснити організаційно-правові заходи з оформлення права постійного користування земельною ділянкою, визначеною пунктом 1 цього рішення.

4.2. Вжити заходів щодо державної реєстрації права користування земельною ділянкою, визначеною пунктом 1 цього рішення.

4.3. Забезпечити здійснення заходів щодо благоустрою земельної ділянки, визначеної пунктом 1 цього рішення.

5. Контроль за виконанням цього рішення покласти на постійну комісію Київської міської ради з питань екологічної політики.

**ПІДПИСНИЙ ЛИСТ № 85**

із підписами членів територіальної громади міста Києва щодо ініціювання в порядку місцевої ініціативи питання здійснення заходів щодо збереження Совських ставків

№	Прізвище, ім'я, по батькові	Дата народження	Адреса реєстрації	Контактний номер телефону	Підпис	Дата підписання
1	Тетяна Петрівна					28.04.2018
2	Микола Андрійович					28.04.2018
3	Тетяна Василівна					28.04.2018
4	Олександр Григорійович					28.04.2018
5	Васильович					28.04.2018
6	Ірина Іванівна					28.04.2018
7	Олександр Васильович					28.04.2018
8	Сергій Сергійович					28.04.2018
9	Тетяна Володимирівна					28.04.2018
10	Алла Леонідівна					28.04.2018

Загальна кількість підписів: 10 (десять).

з них належно оформлено 10 (десять).

Член ініціативної групи

(підпис)

Недашківський С.П.  
(прізвище та ініціали)

Член ініціативної групи

(підпис)

Сирота В.А.  
(прізвище та ініціали)

Член ініціативної групи

(підпис)

Шепеленко О.Є.  
(прізвище та ініціали)

Член ініціативної групи

(підпис)

Вислоух А.В.  
(прізвище та ініціали)

Член ініціативної групи

(підпис)

Сорока А.В.  
(прізвище та ініціали)

Член ініціативної групи

(підпис)

Тимофійенко К.В.  
(прізвище та ініціали)

Член ініціативної групи

(підпис)

Марченко В.С.  
(прізвище та ініціали)

«08» травня 2018 р.

м. Київ

**Рішення**  
**Київської міської ради**  
**«Про здійснення заходів щодо збереження Совських ставків»**

Керуючись Законом України «Про місцеве самоврядування», статтями 6, 87, 88, 89 Водного кодексу України, статтею 9, 60 Земельного кодексу України, статтею 31 Закону України «Про оренду землі», постановою Кабінету Міністрів України від 8 травня 1996 року «Про затвердження Порядку визначення розмірів і меж водоохоронних зон та режиму ведення господарської діяльності в них», Регламентом Київської міської ради, пунктами 8.4., 11.4., 11.5. та 11.6. Договору оренди земельної ділянки від 14.03.2008 № 79-6-00605 укладеного між Київською міською радою та товариством з обмеженою відповідальністю «ГОСПОДАРНИК», реалізуючи право на припинення Договору шляхом розірвання в односторонньому порядку за ініціативою Орендодавця, в разі порушення строків завершення забудови земельної ділянки, а також з метою здійснення заходів щодо збереження Совських ставків, Київська міська рада

**ВИРІШИЛА:**

1. Розірвати Договір оренди земельної ділянки площею 191187 (сто дев'яносто одна тисяча сто вісімдесят сім) кв. м. на просп. Червонозоряному, 113 у Голосіївському районі міста Києва (кадастровий номер 8000000000:79:108:0002), укладений між Київською міською радою та товариством з обмеженою відповідальністю «ГОСПОДАРНИК» від 14.03.2008 № 79-6-00605 на підставі рішення Київської міської ради від 12 липня 2007 року № 1102/1763 «Про передачу товариству з обмеженою відповідальністю «ГОСПОДАРНИК» земельних ділянок для облаштування рекреаційної зони».

2. Внести зміни до Програми комплексного розвитку зеленої зони міста Києва до 2010 року та концепції формування зелених насаджень в центральній частині міста, затверджених рішенням Київської міської ради від 19.07.2005 № 806/3381, включивши до переліку озелених територій загального користування міста Києва, земельну ділянку, зазначену у пункті 2 цього рішення.

3. Доручити виконавчому органу Київської міської ради (Київській міській державній адміністрації):

3.1. Протягом 30 днів з моменту прийняття цього рішення вчинити відповідні дії для зняття з реєстрації Договору оренди земельної ділянки площею 191187 кв. м. на просп. Червонозоряному, 113 у Голосіївському районі міста Києва (кадастровий номер 8000000000:79:108:0002), укладений між Київською міською радою та товариством з обмеженою відповідальністю «ГОСПОДАРНИК» від 14.03.2008 № 79-6-00605.

3.2. Проінформувати товариство з обмеженою відповідальністю «ГОСПОДАРНИК» про прийняття цього рішення.

3.3. Протягом трьох місяців з моменту прийняття цього рішення розробити та подати на затвердження Київській міській раді проект землеустрою щодо встановлення водоохоронної зони та прибережної захисної смуги Совських ставків у Голосіївському районі міста Києва.

3.4. Протягом місяця з дня затвердження Київською міською радою проекту землеустрою щодо встановлення водоохоронної зони та прибережної захисної смуги Совських ставків у Голосіївському районі міста Києва, відповідно до пункту 3.3. цього рішення, довести до відома населення, усіх зацікавлених підприємств, установ, організацій інформацію щодо водоохоронного режиму, який діє на цій території.

3.5. Протягом місяця з дня затвердження Київською міською радою проекту землеустрою щодо встановлення водоохоронної зони та прибережної захисної смуги Совських ставків у Голосіївському районі міста Києва, відповідно до пункту 3.3. цього рішення, забезпечити внесення відомостей про встановлену водоохоронну зону та прибережну захисну смугу до міського земельного кадастру, публічного геопорталу Міської інформаційно-аналітичної системи забезпечення містобудівної діяльності (МІАС ЗМД) «Містобудівного кадастру Києва», а також внести відомості до Державного земельного кадастру України в установленому порядку.

3.6. Вирішити в установленому порядку питання фінансування заходів, передбачених пунктами 3.4., 3.5. цього рішення.

4. Київському комунальному об'єднанню зеленого будівництва та експлуатації зелених насаджень міста «Київзеленбуд» після прийняття цього рішення:

4.1. У місячний строк з дня прийняття цього рішення здійснити організаційно-правові заходи з оформлення права постійного користування земельною ділянкою, визначеною пунктом 1 цього рішення.

4.2. Вжити заходів щодо державної реєстрації права користування земельною ділянкою, визначеною пунктом 1 цього рішення.

4.3. Забезпечити здійснення заходів щодо благоустрою земельної ділянки, визначеної пунктом 1 цього рішення.

5. Контроль за виконанням цього рішення покласти на постійну комісію Київської міської ради з питань екологічної політики.

із підписами членів територіальної громади міста Києва щодо ініціювання в порядку місцевої ініціативи питання здійснення заходів щодо збереження Совських ставків

№	Прізвище, ім'я, по батькові	Дата народження	Адреса реєстрації	Контактний номер телефону	Підпис	Дата підписання
1	Олександрівна					12.04.2018
2	на Вікторівна					12.04.2018
3	а Васиївна					12.04.2018
4	Клишайлович					12.04.2018
5	Вікторівна					12.04.2018
6	е Богданівна					12.04.2018
7	е Тихонівна					12.04.2018
8	Ткачович					12.04.2018
9	Тришківна					12.04.2018
10	Клишайлова					12.04.2018

Загальна кількість підписів: 10 (десять),

з них належно оформлено 10 (десять).

Член ініціативної групи

(підпис)

Недашківський Є.П.  
(прізвище та ініціали)

Член ініціативної групи

(підпис)

Сирота В.А.  
(прізвище та ініціали)

Член ініціативної групи

(підпис)

Шепеленко О.Є.  
(прізвище та ініціали)

Член ініціативної групи

(підпис)

Вислоух А.В.  
(прізвище та ініціали)

Член ініціативної групи

(підпис)

Сорока А.В.  
(прізвище та ініціали)

Член ініціативної групи

(підпис)

Тимофійенко К.В.  
(прізвище та ініціали)

Член ініціативної групи

(підпис)

Марченко В.С.  
(прізвище та ініціали)

«08» травня 2018 р.

м. Київ

**Рішення**  
**Київської міської ради**  
**«Про здійснення заходів щодо збереження Совських ставків»**

Керуючись Законом України «Про місцеве самоврядування», статтями 6, 87, 88, 89 Водного кодексу України, статтею 9, 60 Земельного кодексу України, статтею 31 Закону України «Про оренду землі», постановою Кабінету Міністрів України від 8 травня 1996 року «Про затвердження Порядку визначення розмірів і меж водоохоронних зон та режиму ведення господарської діяльності в них», Регламентом Київської міської ради, пунктами 8.4., 11.4., 11.5. та 11.6. Договору оренди земельної ділянки від 14.03.2008 № 79-6-00605 укладеного між Київською міською радою та товариством з обмеженою відповідальністю «ГОСПОДАРНИК», реалізуючи право на припинення Договору шляхом розірвання в односторонньому порядку за ініціативою Орендодавця, в разі порушення строків завершення забудови земельної ділянки, а також з метою здійснення заходів щодо збереження Совських ставків, Київська міська рада

**ВИРІШИЛА:**

1. Розірвати Договір оренди земельної ділянки площею 191187 (сто дев'яносто одна тисяча сто вісімдесят сім) кв. м. на просп. Червонозоряному, 113 у Голосіївському районі міста Києва (кадастровий номер 8000000000:79:108:0002), укладений між Київською міською радою та товариством з обмеженою відповідальністю «ГОСПОДАРНИК» від 14.03.2008 № 79-6-00605 на підставі рішення Київської міської ради від 12 липня 2007 року № 1102/1763 «Про передачу товариству з обмеженою відповідальністю «ГОСПОДАРНИК» земельних ділянок для облаштування рекреаційної зони».

2. Внести зміни до Програми комплексного розвитку зеленої зони міста Києва до 2010 року та концепції формування зелених насаджень в центральній частині міста, затверджених рішенням Київської міської ради від 19.07.2005 № 806/3381, включивши до переліку озелених територій загального користування міста Києва, земельну ділянку, зазначену у пункті 2 цього рішення.

3. Доручити виконавчому органу Київської міської ради (Київській міській державній адміністрації):

3.1. Протягом 30 днів з моменту прийняття цього рішення вчинити відповідні дії для зняття з реєстрації Договору оренди земельної ділянки площею 191187 кв. м. на просп. Червонозоряному, 113 у Голосіївському районі міста Києва (кадастровий номер 8000000000:79:108:0002), укладений між Київською міською радою та товариством з обмеженою відповідальністю «ГОСПОДАРНИК» від 14.03.2008 № 79-6-00605.

3.2. Проінформувати товариство з обмеженою відповідальністю «ГОСПОДАРНИК» про прийняття цього рішення.

3.3. Протягом трьох місяців з моменту прийняття цього рішення розробити та подати на затвердження Київській міській раді проект землеустрою щодо встановлення водоохоронної зони та прибережної захисної смуги Совських ставків у Голосіївському районі міста Києва.

3.4. Протягом місяця з дня затвердження Київською міською радою проекту землеустрою щодо встановлення водоохоронної зони та прибережної захисної смуги Совських ставків у Голосіївському районі міста Києва, відповідно до пункту 3.3. цього рішення, довести до відома населення, усіх зацікавлених підприємств, установ, організацій інформацію щодо водоохоронного режиму, який діє на цій території.

3.5. Протягом місяця з дня затвердження Київською міською радою проекту землеустрою щодо встановлення водоохоронної зони та прибережної захисної смуги Совських ставків у Голосіївському районі міста Києва, відповідно до пункту 3.3. цього рішення, забезпечити внесення відомостей про встановлену водоохоронну зону та прибережну захисну смугу до міського земельного кадастру, публічного геопорталу Міської інформаційно-аналітичної системи забезпечення містобудівної діяльності (МІАС ЗМД) «Містобудівного кадастру Києва», а також внести відомості до Державного земельного кадастру України в установленому порядку.

3.6. Virішити в установленому порядку питання фінансування заходів, передбачених пунктами 3.4., 3.5. цього рішення.

4. Київському комунальному об'єднанню зеленого будівництва та експлуатації зелених насаджень міста «Київзеленбуд» після прийняття цього рішення:

4.1. У місячний строк з дня прийняття цього рішення здійснити організаційно-правові заходи з оформлення права постійного користування земельною ділянкою, визначеною пунктом 1 цього рішення.

4.2. Вжити заходів щодо державної реєстрації права користування земельною ділянкою, визначеною пунктом 1 цього рішення.

4.3. Забезпечити здійснення заходів щодо благоустрою земельної ділянки, визначеної пунктом 1 цього рішення.

5. Контроль за виконанням цього рішення покласти на постійну комісію Київської міської ради з питань екологічної політики.

із підписами членів територіальної громади міста Кисва щодо ініціювання в порядку місцевої ініціативи питання здійснення заходів щодо збереження Соських ставків

№	Прізвище, ім'я, по батькові	Дата народження	Адреса реєстрації	Контактний номер телефону	Підпис	Дата підписання
1	В. М. Р.					23.04.2018
2	Шепаєв Георгій					23/04/2018
3	Самодуров					23/04/2018
4	Сем. Василь					23.04.2018
5	Ш. Дмитро					23.04.2018
6	Кіна Александр					23.04.2018
7	Моло Валерій					23.04.2018
8	Олександров					23.04.2018
9	Бєсєдін Александр					23.04.2018
10	Сем. Кіно					23.04.2018

Загальна кількість підписів: 10 (десять).

з них належно оформлено 10 (десять).

Член ініціативної групи

(підпис)

Недашківський Є.П.

(прізвище та ініціали)

Член ініціативної групи

(підпис)

Сирота В.А.

(прізвище та ініціали)

Член ініціативної групи

(підпис)

Шепеленко О.Є.

(прізвище та ініціали)

Член ініціативної групи

(підпис)

Вислоух А.В.

(прізвище та ініціали)

Член ініціативної групи

(підпис)

Сорока А.В.

(прізвище та ініціали)

Член ініціативної групи

(підпис)

Тимофійченко К.В.

(прізвище та ініціали)

Член ініціативної групи

Марченко В.С.

(прізвище та ініціали)

«08» травня 2018 р.

м. Київ

**Рішення**  
**Київської міської ради**  
**«Про здійснення заходів щодо збереження Совських ставків»**

Керуючись Законом України «Про місцеве самоврядування», статтями 6, 87, 88, 89 Водного кодексу України, статтею 9, 60 Земельного кодексу України, статтею 31 Закону України «Про оренду землі», постановою Кабінету Міністрів України від 8 травня 1996 року «Про затвердження Порядку визначення розмірів і меж водоохоронних зон та режиму ведення господарської діяльності в них», Регламентом Київської міської ради, пунктами 8.4., 11.4., 11.5. та 11.6. Договору оренди земельної ділянки від 14.03.2008 № 79-6-00605 укладеного між Київською міською радою та товариством з обмеженою відповідальністю «ГОСПОДАРНИК», реалізуючи право на припинення Договору шляхом розірвання в односторонньому порядку за ініціативою Орендодавця, в разі порушення строків завершення забудови земельної ділянки, а також з метою здійснення заходів щодо збереження Совських ставків, Київська міська рада

**ВИРІШИЛА:**

1. Розірвати Договір оренди земельної ділянки площею 191187 (сто дев'яносто одна тисяча сто вісімдесят сім) кв. м. на проспекті Червонозоряному, 113 у Голосіївському районі міста Києва (кадастровий номер 8000000000:79:108:0002), укладений між Київською міською радою та товариством з обмеженою відповідальністю «ГОСПОДАРНИК» від 14.03.2008 № 79-6-00605 на підставі рішення Київської міської ради від 12 липня 2007 року № 1102/1763 «Про передачу товариству з обмеженою відповідальністю «ГОСПОДАРНИК» земельних ділянок для облаштування рекреаційної зони».
2. Внести зміни до Програми комплексного розвитку зеленої зони міста Києва до 2010 року та концепції формування зелених насаджень в центральній частині міста, затверджених рішенням Київської міської ради від 19.07.2005 № 806/3381, включивши до переліку озелених територій загального користування міста Києва, земельну ділянку, зазначену у пункті 2 цього рішення.
3. Доручити виконавчому органу Київської міської ради (Київській міській державній адміністрації):
  - 3.1. Протягом 30 днів з моменту прийняття цього рішення вчинити відповідні дії для зняття з реєстрації Договору оренди земельної ділянки площею 191187 кв. м. на проспекті Червонозоряному, 113 у Голосіївському районі міста Києва (кадастровий номер 8000000000:79:108:0002), укладений між Київською міською радою та товариством з обмеженою відповідальністю «ГОСПОДАРНИК» від 14.03.2008 № 79-6-00605.
  - 3.2. Проінформувати товариство з обмеженою відповідальністю «ГОСПОДАРНИК» про прийняття цього рішення.
  - 3.3. Протягом трьох місяців з моменту прийняття цього рішення розробити та подати на затвердження Київській міській раді проєкт землеустрою щодо встановлення водоохоронної зони та прибережної захисної смуги Совських ставків у Голосіївському районі міста Києва.
  - 3.4. Протягом місяця з дня затвердження Київською міською радою проєкту землеустрою щодо встановлення водоохоронної зони та прибережної захисної смуги Совських ставків у Голосіївському районі міста Києва, відповідно до пункту 3.3. цього рішення, довести до відома населення, усіх зацікавлених підприємств, установ, організацій інформацію щодо водоохоронного режиму, який діє на цій території.
  - 3.5. Протягом місяця з дня затвердження Київською міською радою проєкту землеустрою щодо встановлення водоохоронної зони та прибережної захисної смуги Совських ставків у Голосіївському районі міста Києва, відповідно до пункту 3.3. цього рішення, забезпечити внесення відомостей про встановлену водоохоронну зону та прибережну захисну смугу до міського земельного кадастру, публічного геопорталу Міської інформаційно-аналітичної системи забезпечення містобудівної діяльності (МІАС ЗМД) «Містобудівного кадастру Києва», а також внести відомості до Державного земельного кадастру України в установленому порядку.
  - 3.6. Вирішити в установленому порядку питання фінансування заходів, передбачених пунктами 3.4., 3.5. цього рішення.
4. Київському комунальному об'єднанню зеленого будівництва та експлуатації зелених насаджень міста «Київзеленбуд» після прийняття цього рішення:
  - 4.1. У місячний строк з дня прийняття цього рішення здійснити організаційно-правові заходи з оформлення права постійного користування земельною ділянкою, визначеною пунктом 1 цього рішення.
  - 4.2. Вжити заходів щодо державної реєстрації права користування земельною ділянкою, визначеною пунктом 1 цього рішення.
  - 4.3. Забезпечити здійснення заходів щодо благоустрою земельної ділянки, визначеної пунктом 1 цього рішення.
5. Контроль за виконанням цього рішення покласти на постійну комісію Київської міської ради з питань екологічної політики.

Київський міський голова

В.В. Кличко



ПІДПИСНИЙ ЛИСТ № 88

із підписами членів територіальної громади міста Києва щодо ініціювання в порядку місцевої ініціативи питання здійснення заходів щодо збереження Совських ставків

№	Прізвище, ім'я, по батькові	Дата народження	Адреса реєстрації	Контактний номер телефону	Підпис	Дата підписання
1	а Іванівна					21.04.2018
2	а Олександрівна					21.04.2018
3	а Радківна					21.04.2018
4	а Іванівна					21.04.2018
5	а Іванівна					21.04.2018
6	а Іванівна					21.04.2018
7	а Іванівна					21.04.2018
8	а Іванівна					21.04.2018
9	а Іванівна					21.04.2018
10	а Іванівна					21.04.2018

Загальна кількість підписів: 10 (десять),

з них належно оформлено 10 (десять).

Член ініціативної групи

(підпис)

Недашківський С.П.  
(прізвище та ініціали)

Член ініціативної групи

(підпис)

Сирота В.А.  
(прізвище та ініціали)

Член ініціативної групи

(підпис)

Шепеленко О.С.  
(прізвище та ініціали)

Член ініціативної групи

(підпис)

Вислоух А.В.  
(прізвище та ініціали)

Член ініціативної групи

(підпис)

Сорока А.В.  
(прізвище та ініціали)

Член ініціативної групи

(підпис)

Тимофійенко К.В.  
(прізвище та ініціали)

Член ініціативної групи

(підпис)

Марченко В.С.  
(прізвище та ініціали)

«08» травня 2018 р.

м. Київ

**Рішення**  
**Київської міської ради**  
**«Про здійснення заходів щодо збереження Совських ставків»**

Керуючись Законом України «Про місцеве самоврядування», статтями 6, 87, 88, 89 Водного кодексу України, статтею 9, 60 Земельного кодексу України, статтею 31 Закону України «Про оренду землі», постановою Кабінету Міністрів України від 8 травня 1996 року «Про затвердження Порядку визначення розмірів і меж водоохоронних зон та режиму ведення господарської діяльності в них», Регламентом Київської міської ради, пунктами 8.4., 11.4., 11.5. та 11.6. Договору оренди земельної ділянки від 14.03.2008 № 79-6-00605 укладеного між Київською міською радою та товариством з обмеженою відповідальністю «ГОСПОДАРНИК», реалізуючи право на припинення Договору шляхом розірвання в односторонньому порядку за ініціативою Орендодавця, в разі порушення строків завершення забудови земельної ділянки, а також з метою здійснення заходів щодо збереження Совських ставків, Київська міська рада

**ВИРІШИЛА:**

1. Розірвати Договір оренди земельної ділянки площею 191187 (сто дев'яносто одна тисяча сто вісімдесят сім) кв. м. на просп. Червонозоряному, 113 у Голосіївському районі міста Києва (кадастровий номер 8000000000:79:108:0002), укладений між Київською міською радою та товариством з обмеженою відповідальністю «ГОСПОДАРНИК» від 14.03.2008 № 79-6-00605 на підставі рішення Київської міської ради від 12 липня 2007 року № 1102/1763 «Про передачу товариству з обмеженою відповідальністю «ГОСПОДАРНИК» земельних ділянок для облаштування рекреаційної зони».

2. Внести зміни до Програми комплексного розвитку зеленої зони міста Києва до 2010 року та концепції формування зелених насаджень в центральній частині міста, затверджених рішенням Київської міської ради від 19.07.2005 № 806/3381, включивши до переліку озелених територій загального користування міста Києва, земельну ділянку, зазначену у пункті 2 цього рішення.

3. Доручити виконавчому органу Київської міської ради (Київській міській державній адміністрації):

3.1. Протягом 30 днів з моменту прийняття цього рішення вчинити відповідні дії для зняття з реєстрації Договору оренди земельної ділянки площею 191187 кв. м. на просп. Червонозоряному, 113 у Голосіївському районі міста Києва (кадастровий номер 8000000000:79:108:0002), укладений між Київською міською радою та товариством з обмеженою відповідальністю «ГОСПОДАРНИК» від 14.03.2008 № 79-6-00605.

3.2. Проінформувати товариство з обмеженою відповідальністю «ГОСПОДАРНИК» про прийняття цього рішення.

3.3. Протягом трьох місяців з моменту прийняття цього рішення розробити та подати на затвердження Київській міській раді проект землеустрою щодо встановлення водоохоронної зони та прибережної захисної смуги Совських ставків у Голосіївському районі міста Києва.

3.4. Протягом місяця з дня затвердження Київською міською радою проекту землеустрою щодо встановлення водоохоронної зони та прибережної захисної смуги Совських ставків у Голосіївському районі міста Києва, відповідно до пункту 3.3. цього рішення, довести до відома населення, усіх зацікавлених підприємств, установ, організацій інформацію щодо водоохоронного режиму, який діє на цій території.

3.5. Протягом місяця з дня затвердження Київською міською радою проекту землеустрою щодо встановлення водоохоронної зони та прибережної захисної смуги Совських ставків у Голосіївському районі міста Києва, відповідно до пункту 3.3. цього рішення, забезпечити внесення відомостей про встановлену водоохоронну зону та прибережну захисну смугу до міського земельного кадастру, публічного геопорталу Міської інформаційно-аналітичної системи забезпечення містобудівної діяльності (МІАС ЗМД) «Містобудівного кадастру Києва», а також внести відомості до Державного земельного кадастру України в установленому порядку.

3.6. Вирішити в установленому порядку питання фінансування заходів, передбачених пунктами 3.4., 3.5. цього рішення.

4. Київському комунальному об'єднанню зеленого будівництва та експлуатації зелених насаджень міста «Київзеленбуд» після прийняття цього рішення:

4.1. У місячний строк з дня прийняття цього рішення здійснити організаційно-правові заходи з оформлення права постійного користування земельною ділянкою, визначеною пунктом 1 цього рішення.

4.2. Вжити заходів щодо державної реєстрації права користування земельною ділянкою, визначеною пунктом 1 цього рішення.

4.3. Забезпечити здійснення заходів щодо благоустрою земельної ділянки, визначеної пунктом 1 цього рішення.

5. Контроль за виконанням цього рішення покласти на постійну комісію Київської міської ради з питань екологічної політики.

Київський міський голова

В.В. Кличко

із підписами членів територіальної громади міста Києва щодо ініціювання в порядку місцевої ініціативи питання здійснення заходів щодо збереження Совських ставків

№	Прізвище, ім'я, по батькові	Дата народження	Адреса реєстрації	Контактний номер телефону	Підпис	Дата підписання
1	полковник Олександрівна		полковників			25.04.2018
2	ектико, Лесомо					25.04.2018
3	нсей, Владимир					25.04.2018
4	Гепрówka					26.04.2018
5	Аксана Вєгєсна					27.04.2018
6	Вєгєсна Вєгєсна					27.04.2018
7	Димитровиц					27.04.2018
8	Кирилович					27.04.2018
9	мій Анастольович					27.04.2018
10	ов Олександрівна					29.04.2018

Загальна кількість підписів: 10 (десять),

з них належно оформлено 10 (десять).

Член ініціативної групи

(підпис)

Недашківський С.П.

(прізвище та ініціали)

Член ініціативної групи

(підпис)

Сирота В.А.

(прізвище та ініціали)

Член ініціативної групи

(підпис)

Шепеленко О.Є.

(прізвище та ініціали)

Член ініціативної групи

(підпис)

Вислоух А.В.

(прізвище та ініціали)

Член ініціативної групи

(підпис)

Сорока А.В.

(прізвище та ініціали)

Член ініціативної групи

(підпис)

Тимофієнко К.В.

(прізвище та ініціали)

Член ініціативної групи

(підпис)

Марченко В.С.

(прізвище та ініціали)

«08» травня 2018 р.

м. Київ

**Рішення**  
**Київської міської ради**  
**«Про здійснення заходів щодо збереження Совських ставків»**

Керуючись Законом України «Про місцеве самоврядування», статтями 6, 87, 88, 89 Водного кодексу України, статтею 9, 60 Земельного кодексу України, статтею 31 Закону України «Про оренду землі», постановою Кабінету Міністрів України від 8 травня 1996 року «Про затвердження Порядку визначення розмірів і меж водоохоронних зон та режиму ведення господарської діяльності в них», Регламентом Київської міської ради, пунктами 8.4., 11.4., 11.5. та 11.6. Договору оренди земельної ділянки від 14.03.2008 № 79-6-00605 укладеного між Київською міською радою та товариством з обмеженою відповідальністю «ГОСПОДАРНИК», реалізуючи право на припинення Договору шляхом розірвання в односторонньому порядку за ініціативою Орендодавця, в разі порушення строків завершення забудови земельної ділянки, а також з метою здійснення заходів щодо збереження Совських ставків, Київська міська рада

**ВИРІШИЛА:**

1. Розірвати Договір оренди земельної ділянки площею 191187 (сто дев'яносто одна тисяча сто вісімдесят сім) кв. м. на просп. Червонозоряному, 113 у Голосіївському районі міста Києва (кадастровий номер 8000000000:79:108:0002), укладений між Київською міською радою та товариством з обмеженою відповідальністю «ГОСПОДАРНИК» від 14.03.2008 № 79-6-00605 на підставі рішення Київської міської ради від 12 липня 2007 року № 1102/1763 «Про передачу товариству з обмеженою відповідальністю «ГОСПОДАРНИК» земельних ділянок для облаштування рекреаційної зони».

2. Внести зміни до Програми комплексного розвитку зеленої зони міста Києва до 2010 року та концепції формування зелених насаджень в центральній частині міста, затверджених рішенням Київської міської ради від 19.07.2005 № 806/3381, включивши до переліку озелених територій загального користування міста Києва, земельну ділянку, зазначену у пункті 2 цього рішення.

3. Доручити виконавчому органу Київської міської ради (Київській міській державній адміністрації):

3.1. Протягом 30 днів з моменту прийняття цього рішення вчинити відповідні дії для зняття з реєстрації Договору оренди земельної ділянки площею 191187 кв. м. на просп. Червонозоряному, 113 у Голосіївському районі міста Києва (кадастровий номер 8000000000:79:108:0002), укладений між Київською міською радою та товариством з обмеженою відповідальністю «ГОСПОДАРНИК» від 14.03.2008 № 79-6-00605.

3.2. Проінформувати товариство з обмеженою відповідальністю «ГОСПОДАРНИК» про прийняття цього рішення.

3.3. Протягом трьох місяців з моменту прийняття цього рішення розробити та подати на затвердження Київській міській раді проект землеустрою щодо встановлення водоохоронної зони та прибережної захисної смуги Совських ставків у Голосіївському районі міста Києва.

3.4. Протягом місяця з дня затвердження Київською міською радою проекту землеустрою щодо встановлення водоохоронної зони та прибережної захисної смуги Совських ставків у Голосіївському районі міста Києва, відповідно до пункту 3.3. цього рішення, довести до відома населення, усіх зацікавлених підприємств, установ, організацій інформацію щодо водоохоронного режиму, який діє на цій території.

3.5. Протягом місяця з дня затвердження Київською міською радою проекту землеустрою щодо встановлення водоохоронної зони та прибережної захисної смуги Совських ставків у Голосіївському районі міста Києва, відповідно до пункту 3.3. цього рішення, забезпечити внесення відомостей про встановлену водоохоронну зону та прибережну захисну смугу до міського земельного кадастру, публічного геопорталу Міської інформаційно-аналітичної системи забезпечення містобудівної діяльності (МІАС ЗМД) «Містобудівного кадастру Києва», а також внести відомості до Державного земельного кадастру України в установленому порядку.

3.6. Вирішити в установленому порядку питання фінансування заходів, передбачених пунктами 3.4., 3.5. цього рішення.

4. Київському комунальному об'єднанню зеленого будівництва та експлуатації зелених насаджень міста «Київзеленбуд» після прийняття цього рішення:

4.1. У місячний строк з дня прийняття цього рішення здійснити організаційно-правові заходи з оформлення права постійного користування земельною ділянкою, визначеною пунктом 1 цього рішення.

4.2. Вжити заходів щодо державної реєстрації права користування земельною ділянкою, визначеною пунктом 1 цього рішення.

4.3. Забезпечити здійснення заходів щодо благоустрою земельної ділянки, визначеної пунктом 1 цього рішення.

5. Контроль за виконанням цього рішення покласти на постійну комісію Київської міської ради з питань екологічної політики.

**Київський міський голова**

**В.В. Кличко**

із підписами членів територіальної громади міста Кисва щодо ініціювання в порядку місцевої ініціативи питання здійснення заходів щодо збереження Совських ставків

№	Прізвище, ім'я, по батькові	Дата народження	Адреса реєстрації	Контактний номер телефону	Підпис	Дата підписання
1	Сергій Мико					25.04.18
2	Мико Сергій					25.04.18
3	Юліяно Королько					25.04.18
4	Юрій					25.04.18
5	Владимир					25.04.18
6	Мико Миколайович					25.04.18
7	Мико Миколайович					25.04.18
8	Тарас					25.04.18
9	Татьяна Анатолій					25.04.2018
10	р. Зосимович					25.04.2018

Загальна кількість підписів: 10 (десять).

з них належно оформлено 10 (десять).

Член ініціативної групи

(підпис)

Недашківський С.П.  
(прізвище та ініціали)

Член ініціативної групи

(підпис)

Сирота В.А.  
(прізвище та ініціали)

Член ініціативної групи

(підпис)

Шепеленко О.С.  
(прізвище та ініціали)

Член ініціативної групи

(підпис)

Вислоух А.В.  
(прізвище та ініціали)

Член ініціативної групи

(підпис)

Сорока А.В.  
(прізвище та ініціали)

Член ініціативної групи

(підпис)

Тимофійенко К.В.  
(прізвище та ініціали)

Член ініціативної групи

(підпис)

Марченко В.С.  
(прізвище та ініціали)

«08» травня 2018 р.

м. Київ

**Рішення**  
**Київської міської ради**  
**«Про здійснення заходів щодо збереження Совських ставків»**

Керуючись Законом України «Про місцеве самоврядування», статтями 6, 87, 88, 89 Водного кодексу України, статтею 9, 60 Земельного кодексу України, статтею 31 Закону України «Про оренду землі», постановою Кабінету Міністрів України від 8 травня 1996 року «Про затвердження Порядку визначення розмірів і меж водоохоронних зон та режиму ведення господарської діяльності в них», Регламентом Київської міської ради, пунктами 8.4., 11.4., 11.5. та 11.6. Договору оренди земельної ділянки від 14.03.2008 № 79-6-00605 укладеного між Київською міською радою та товариством з обмеженою відповідальністю «ГОСПОДАРНИК», реалізуючи право на припинення Договору шляхом розірвання в односторонньому порядку за ініціативою Орендодавця, в разі порушення строків завершення забудови земельної ділянки, а також з метою здійснення заходів щодо збереження Совських ставків, Київська міська рада

**ВИРІШИЛА:**

1. Розірвати Договір оренди земельної ділянки площею 191187 (сто дев'яносто одна тисяча сто вісімдесят сім) кв. м. на проспекті Червонозоряному, 113 у Голосіївському районі міста Києва (кадастровий номер 8000000000:79:108:0002), укладений між Київською міською радою та товариством з обмеженою відповідальністю «ГОСПОДАРНИК» від 14.03.2008 № 79-6-00605 на підставі рішення Київської міської ради від 12 липня 2007 року № 1102/1763 «Про передачу товариству з обмеженою відповідальністю «ГОСПОДАРНИК» земельних ділянок для облаштування рекреаційної зони».

2. Внести зміни до Програми комплексного розвитку зеленої зони міста Києва до 2010 року та концепції формування зелених насаджень в центральній частині міста, затверджених рішенням Київської міської ради від 19.07.2005 № 806/3381, включивши до переліку озелених територій загального користування міста Києва, земельну ділянку, зазначену у пункті 2 цього рішення.

3. Доручити виконавчому органу Київської міської ради (Київській міській державній адміністрації):

3.1. Протягом 30 днів з моменту прийняття цього рішення вчинити відповідні дії для зняття з реєстрації Договору оренди земельної ділянки площею 191187 кв. м. на проспекті Червонозоряному, 113 у Голосіївському районі міста Києва (кадастровий номер 8000000000:79:108:0002), укладений між Київською міською радою та товариством з обмеженою відповідальністю «ГОСПОДАРНИК» від 14.03.2008 № 79-6-00605.

3.2. Проінформувати товариство з обмеженою відповідальністю «ГОСПОДАРНИК» про прийняття цього рішення.

3.3. Протягом трьох місяців з моменту прийняття цього рішення розробити та подати на затвердження Київській міській раді проект землеустрою щодо встановлення водоохоронної зони та прибережної захисної смуги Совських ставків у Голосіївському районі міста Києва.

3.4. Протягом місяця з дня затвердження Київською міською радою проекту землеустрою щодо встановлення водоохоронної зони та прибережної захисної смуги Совських ставків у Голосіївському районі міста Києва, відповідно до пункту 3.3. цього рішення, довести до відома населення, усіх зацікавлених підприємств, установ, організацій інформацію щодо водоохоронного режиму, який діє на цій території.

3.5. Протягом місяця з дня затвердження Київською міською радою проекту землеустрою щодо встановлення водоохоронної зони та прибережної захисної смуги Совських ставків у Голосіївському районі міста Києва, відповідно до пункту 3.3. цього рішення, забезпечити внесення відомостей про встановлену водоохоронну зону та прибережну захисну смугу до міського земельного кадастру, публічного геопорталу Міської інформаційно-аналітичної системи забезпечення містобудівної діяльності (МІАС ЗМД) «Містобудівного кадастру Києва», а також внести відомості до Державного земельного кадастру України в установленому порядку.

3.6. Virішити в установленому порядку питання фінансування заходів, передбачених пунктами 3.4., 3.5. цього рішення.

4. Київському комунальному об'єднанню зеленого будівництва та експлуатації зелених насаджень міста «Київзеленбуд» після прийняття цього рішення:

4.1. У місячний строк з дня прийняття цього рішення здійснити організаційно-правові заходи з оформлення права постійного користування земельною ділянкою, визначеною пунктом 1 цього рішення.

4.2. Вжити заходів щодо державної реєстрації права користування земельною ділянкою, визначеною пунктом 1 цього рішення.

4.3. Забезпечити здійснення заходів щодо благоустрою земельної ділянки, визначеної пунктом 1 цього рішення.

5. Контроль за виконанням цього рішення покласти на постійну комісію Київської міської ради з питань екологічної політики.

Київський міський голова

В.В. Кличко

із підписами членів територіальної громади міста Києва щодо ініціювання в порядку місцевої ініціативи питання здійснення заходів щодо збереження Совських ставків

№	Прізвище, ім'я, по батькові	Дата народження	Адреса реєстрації	Контактний номер телефону	Підпис	Дата підписання
1	Сергій Іванович					16.04.18
2	Микола Олександрович					16.04.18
3	Людмила Ігорівна					16.04.18
4	Іван Іванович					16.04.18
5	Володимир Іванович					16.04.18
6	Ірина Іванівна					16.04.18
7	Петро Сергійович					16.04.18
8	Александр Владимирович					17.04.18
9	Вікторія Іванівна					17.04.18
10	Ірина Іванівна					23.04.18

Загальна кількість підписів: 10 (десять),

з них належно оформлено 10 (десять).

Член ініціативної групи

(підпис)

Недашківський С.П.  
(прізвище та ініціали)

Член ініціативної групи

(підпис)

Сирота В.А.  
(прізвище та ініціали)

Член ініціативної групи

(підпис)

Шепеленко О.С.  
(прізвище та ініціали)

Член ініціативної групи

(підпис)

Вислоух А.В.  
(прізвище та ініціали)

Член ініціативної групи

(підпис)

Сорока А.В.  
(прізвище та ініціали)

Член ініціативної групи

(підпис)

Тимофієнко К.В.  
(прізвище та ініціали)

Член ініціативної групи

(підпис)

Марченко В.С.  
(прізвище та ініціали)

«02» травня 2018 р.

м. Київ

**Рішення**  
**Київської міської ради**  
**«Про здійснення заходів щодо збереження Совських ставків»**

Керуючись Законом України «Про місцеве самоврядування», статтями 6, 87, 88, 89 Водного кодексу України, статтею 9, 60 Земельного кодексу України, статтею 31 Закону України «Про оренду землі», постановою Кабінету Міністрів України від 8 травня 1996 року «Про затвердження Порядку визначення розмірів і меж водоохоронних зон та режиму ведення господарської діяльності в них», Регламентом Київської міської ради, пунктами 8.4., 11.4., 11.5. та 11.6. Договору оренди земельної ділянки від 14.03.2008 № 79-6-00605 укладеного між Київською міською радою та товариством з обмеженою відповідальністю «ГОСПОДАРНИК», реалізуючи право на припинення Договору шляхом розірвання в односторонньому порядку за ініціативою Орендодавця, в разі порушення строків завершення забудови земельної ділянки, а також з метою здійснення заходів щодо збереження Совських ставків, Київська міська рада

**ВИРШИЛА:**

1. Розірвати Договір оренди земельної ділянки площею 191187 (сто дев'яносто одна тисяча сто вісімдесят сім) кв. м. на проспекті Червонозоряному, 113 у Голосіївському районі міста Києва (кадастровий номер 8000000000:79:108:0002), укладений між Київською міською радою та товариством з обмеженою відповідальністю «ГОСПОДАРНИК» від 14.03.2008 № 79-6-00605 на підставі рішення Київської міської ради від 12 липня 2007 року № 1102/1763 «Про передачу товариству з обмеженою відповідальністю «ГОСПОДАРНИК» земельних ділянок для облаштування рекреаційної зони».
2. Внести зміни до Програми комплексного розвитку зеленої зони міста Києва до 2010 року та концепції формування зелених насаджень в центральній частині міста, затверджених рішенням Київської міської ради від 19.07.2005 № 806/3381, включивши до переліку озелених територій загального користування міста Києва, земельну ділянку, зазначену у пункті 2 цього рішення.
3. Доручити виконавчому органу Київської міської ради (Київській міській державній адміністрації):
  - 3.1. Протягом 30 днів з моменту прийняття цього рішення вчинити відповідні дії для зняття з реєстрації Договору оренди земельної ділянки площею 191187 кв. м. на проспекті Червонозоряному, 113 у Голосіївському районі міста Києва (кадастровий номер 8000000000:79:108:0002), укладений між Київською міською радою та товариством з обмеженою відповідальністю «ГОСПОДАРНИК» від 14.03.2008 № 79-6-00605.
  - 3.2. Проінформувати товариство з обмеженою відповідальністю «ГОСПОДАРНИК» про прийняття цього рішення.
  - 3.3. Протягом трьох місяців з моменту прийняття цього рішення розробити та подати на затвердження Київській міській раді проект землеустрою щодо встановлення водоохоронної зони та прибережної захисної смуги Совських ставків у Голосіївському районі міста Києва.
  - 3.4. Протягом місяця з дня затвердження Київською міською радою проекту землеустрою щодо встановлення водоохоронної зони та прибережної захисної смуги Совських ставків у Голосіївському районі міста Києва, відповідно до пункту 3.3. цього рішення, довести до відома населення, усіх зацікавлених підприємств, установ, організацій інформацію щодо водоохоронного режиму, який діє на цій території.
  - 3.5. Протягом місяця з дня затвердження Київською міською радою проекту землеустрою щодо встановлення водоохоронної зони та прибережної захисної смуги Совських ставків у Голосіївському районі міста Києва, відповідно до пункту 3.3. цього рішення, забезпечити внесення відомостей про встановлену водоохоронну зону та прибережну захисну смугу до міського земельного кадастру, публічного геопорталу Міської інформаційно-аналітичної системи забезпечення містобудівної діяльності (МІАС ЗМД) «Містобудівного кадастру Києва», а також внести відомості до Державного земельного кадастру України в установленому порядку.
  - 3.6. Вирішити в установленому порядку питання фінансування заходів, передбачених пунктами 3.4., 3.5. цього рішення.
4. Київському комунальному об'єднанню зеленого будівництва та експлуатації зелених насаджень міста «Київзеленбуд» після прийняття цього рішення:
  - 4.1. У місячний строк з дня прийняття цього рішення здійснити організаційно-правові заходи з оформлення права постійного користування земельною ділянкою, визначеною пунктом 1 цього рішення.
  - 4.2. Вжити заходів щодо державної реєстрації права користування земельною ділянкою, визначеною пунктом 1 цього рішення.
  - 4.3. Забезпечити здійснення заходів щодо благоустрою земельної ділянки, визначеної пунктом 1 цього рішення.
5. Контроль за виконанням цього рішення покласти на постійну комісію Київської міської ради з питань екологічної політики.

Київський міський голова

В.В. Кличко



ПІДПИСНИЙ ЛИСТ № 92

із підписами членів територіальної громади міста Києва щодо ініціювання в порядку місцевої ініціативи питання здійснення заходів щодо збереження Совських ставків

№	Прізвище, ім'я, по батькові	Дата народження	Адреса реєстрації	Контактний номер телефону	Підпис	Дата підписання
1	Синько Олександрович					19.04.2018
2	Гро Олександрович					19.04.2018
3	Володимирівна					19.04.2018
4	Алексія Анатолійович					19.04.2018
5	Мозур Риндрандович					19.04.2018
6	Григор'єв Олександрович					20.04.2018
7	Вислоух А.В.					20.04.2018
8	Майорідович					20.04.2018
9	Вашишвіц					20.04.2018
10	Решайлов					20.04.2018

Загальна кількість підписів: 10 (десять),

з них належно оформлено 10 (десять).

Член ініціативної групи

(підпис)

Недашківський С.П.  
(прізвище та ініціали)

Член ініціативної групи

(підпис)

Сирота В.А.  
(прізвище та ініціали)

Член ініціативної групи

(підпис)

Шепеленко О.С.  
(прізвище та ініціали)

Член ініціативної групи

(підпис)

Вислоух А.В.  
(прізвище та ініціали)

Член ініціативної групи

(підпис)

Сорока А.В.  
(прізвище та ініціали)

Член ініціативної групи

(підпис)

Тимофійченко К.В.  
(прізвище та ініціали)

Член ініціативної групи

(підпис)

Марченко В.С.  
(прізвище та ініціали)

«08» травня 2018 р.

м. Київ

**Рішення**  
**Київської міської ради**  
**«Про здійснення заходів щодо збереження Совських ставків»**

Керуючись Законом України «Про місцеве самоврядування», статтями 6, 87, 88, 89 Водного кодексу України, статтею 9, 60 Земельного кодексу України, статтею 31 Закону України «Про оренду землі», постановою Кабінету Міністрів України від 8 травня 1996 року «Про затвердження Порядку визначення розмірів і меж водоохоронних зон та режиму ведення господарської діяльності в них», Регламентом Київської міської ради, пунктами 8.4., 11.4., 11.5. та 11.6. Договору оренди земельної ділянки від 14.03.2008 № 79-6-00605 укладеного між Київською міською радою та товариством з обмеженою відповідальністю «ГОСПОДАРНИК», реалізуючи право на припинення Договору шляхом розірвання в односторонньому порядку за ініціативою Орендодавця, в разі порушення строків завершення забудови земельної ділянки, а також з метою здійснення заходів щодо збереження Совських ставків, Київська міська рада

**ВИРІШИЛА:**

1. Розірвати Договір оренди земельної ділянки площею 191187 (сто дев'яносто одна тисяча сто вісімдесят сім) кв. м. на просп. Червонозоряному, 113 у Голосіївському районі міста Києва (кадастровий номер 8000000000:79:108:0002), укладений між Київською міською радою та товариством з обмеженою відповідальністю «ГОСПОДАРНИК» від 14.03.2008 № 79-6-00605 на підставі рішення Київської міської ради від 12 липня 2007 року № 1102/1763 «Про передачу товариству з обмеженою відповідальністю «ГОСПОДАРНИК» земельних ділянок для облаштування рекреаційної зони».
2. Внести зміни до Програми комплексного розвитку зеленої зони міста Києва до 2010 року та концепції формування зелених насаджень в центральній частині міста, затверджених рішенням Київської міської ради від 19.07.2005 № 806/3381, включивши до переліку озелених територій загального користування міста Києва, земельну ділянку, зазначену у пункті 2 цього рішення.
3. Доручити виконавчому органу Київської міської ради (Київській міській державній адміністрації):
  - 3.1. Протягом 30 днів з моменту прийняття цього рішення вчинити відповідні дії для зняття з реєстрації Договору оренди земельної ділянки площею 191187 кв. м. на просп. Червонозоряному, 113 у Голосіївському районі міста Києва (кадастровий номер 8000000000:79:108:0002), укладений між Київською міською радою та товариством з обмеженою відповідальністю «ГОСПОДАРНИК» від 14.03.2008 № 79-6-00605.
  - 3.2. Проінформувати товариство з обмеженою відповідальністю «ГОСПОДАРНИК» про прийняття цього рішення.
  - 3.3. Протягом трьох місяців з моменту прийняття цього рішення розробити та подати на затвердження Київській міській раді проект землеустрою щодо встановлення водоохоронної зони та прибережної захисної смуги Совських ставків у Голосіївському районі міста Києва.
  - 3.4. Протягом місяця з дня затвердження Київською міською радою проекту землеустрою щодо встановлення водоохоронної зони та прибережної захисної смуги Совських ставків у Голосіївському районі міста Києва, відповідно до пункту 3.3. цього рішення, довести до відома населення, усіх зацікавлених підприємств, установ, організацій інформацію щодо водоохоронного режиму, який діє на цій території.
  - 3.5. Протягом місяця з дня затвердження Київською міською радою проекту землеустрою щодо встановлення водоохоронної зони та прибережної захисної смуги Совських ставків у Голосіївському районі міста Києва, відповідно до пункту 3.3. цього рішення, забезпечити внесення відомостей про встановлену водоохоронну зону та прибережну захисну смугу до міського земельного кадастру, публічного геопорталу Міської інформаційно-аналітичної системи забезпечення містобудівної діяльності (МІАС ЗМД) «Містобудівного кадастру Києва», а також внести відомості до Державного земельного кадастру України в установленому порядку.
  - 3.6. Virішити в установленому порядку питання фінансування заходів, передбачених пунктами 3.4., 3.5. цього рішення.
4. Київському комунальному об'єднанню зеленого будівництва та експлуатації зелених насаджень міста «Київзеленбуд» після прийняття цього рішення:
  - 4.1. У місячний строк з дня прийняття цього рішення здійснити організаційно-правові заходи з оформлення права постійного користування земельною ділянкою, визначеною пунктом 1 цього рішення.
  - 4.2. Вжити заходів щодо державної реєстрації права користування земельною ділянкою, визначеною пунктом 1 цього рішення.
  - 4.3. Забезпечити здійснення заходів щодо благоустрою земельної ділянки, визначеної пунктом 1 цього рішення.
5. Контроль за виконанням цього рішення покласти на постійну комісію Київської міської ради з питань екологічної політики.

Київський міський голова

В.В. Кличко

із підписами членів територіальної громади міста Кисва щодо ініціювання в порядку місцевої ініціативи питання здійснення заходів щодо збереження Совських ставків

№	Прізвище, ім'я, по батькові	Дата народження	Адреса реєстрації	Контактний номер телефону	Підпис	Дата підписання
1	Григор'янська Валентина					17.04.2018
2	Федерович					17.04.2018
3	Євгенівна					17.04.2018
4	Муромович					17.04.2018
5	Іванович					17.04.2018
6	Михайлівна					18.04.2018
7	Анатолійович					18.04.2018
8	Іванович					18.04.2018
9	Володимирівна					18.04.2018
10	Борисович					18.04.2018

Загальна кількість підписів: 10 (десять),

з них належно оформлено 10 (десять).

Член ініціативної групи

(підпис)

Недашківський Є.П.  
(прізвище та ініціали)

Член ініціативної групи

(підпис)

Сирота В.А.  
(прізвище та ініціали)

Член ініціативної групи

(підпис)

Шепеленко О.С.  
(прізвище та ініціали)

Член ініціативної групи

(підпис)

Вислоух А.В.  
(прізвище та ініціали)

Член ініціативної групи

(підпис)

Сорока А.В.  
(прізвище та ініціали)

Член ініціативної групи

(підпис)

Тимофійенко К.В.  
(прізвище та ініціали)

Член ініціативної групи

(підпис)

Марченко В.С.  
(прізвище та ініціали)

«08» травня 2018 р.

м. Київ

**Рішення**  
**Київської міської ради**  
**«Про здійснення заходів щодо збереження Совських ставків»**

Керуючись Законом України «Про місцеве самоврядування», статтями 6, 87, 88, 89 Водного кодексу України, статтею 9, 60 Земельного кодексу України, статтею 31 Закону України «Про оренду землі», постановою Кабінету Міністрів України від 8 травня 1996 року «Про затвердження Порядку визначення розмірів і меж водоохоронних зон та режиму ведення господарської діяльності в них», Регламентом Київської міської ради, пунктами 8.4., 11.4., 11.5. та 11.6. Договору оренди земельної ділянки від 14.03.2008 № 79-6-00605 укладеного між Київською міською радою та товариством з обмеженою відповідальністю «ГОСПОДАРНИК», реалізуючи право на припинення Договору шляхом розірвання в односторонньому порядку за ініціативою Орендодавця, в разі порушення строків завершення забудови земельної ділянки, а також з метою здійснення заходів щодо збереження Совських ставків, Київська міська рада

**ВИРІШИЛА:**

1. Розірвати Договір оренди земельної ділянки площею 191187 (сто дев'яносто одна тисяча сто вісімдесят сім) кв. м. на просп. Червонозоряному, 113 у Голосіївському районі міста Києва (кадастровий номер 8000000000:79:108:0002), укладений між Київською міською радою та товариством з обмеженою відповідальністю «ГОСПОДАРНИК» від 14.03.2008 № 79-6-00605 на підставі рішення Київської міської ради від 12 липня 2007 року № 1102/1763 «Про передачу товариству з обмеженою відповідальністю «ГОСПОДАРНИК» земельних ділянок для облаштування рекреаційної зони».

2. Внести зміни до Програми комплексного розвитку зеленої зони міста Києва до 2010 року та концепції формування зелених насаджень в центральній частині міста, затверджених рішенням Київської міської ради від 19.07.2005 № 806/3381, включивши до переліку озелених територій загального користування міста Києва, земельну ділянку, зазначену у пункті 2 цього рішення.

3. Доручити виконавчому органу Київської міської ради (Київській міській державній адміністрації):

3.1. Протягом 30 днів з моменту прийняття цього рішення вчинити відповідні дії для зняття з реєстрації Договору оренди земельної ділянки площею 191187 кв. м. на просп. Червонозоряному, 113 у Голосіївському районі міста Києва (кадастровий номер 8000000000:79:108:0002), укладений між Київською міською радою та товариством з обмеженою відповідальністю «ГОСПОДАРНИК» від 14.03.2008 № 79-6-00605.

3.2. Проінформувати товариство з обмеженою відповідальністю «ГОСПОДАРНИК» про прийняття цього рішення.

3.3. Протягом трьох місяців з моменту прийняття цього рішення розробити та подати на затвердження Київській міській раді проект землеустрою щодо встановлення водоохоронної зони та прибережної захисної смуги Совських ставків у Голосіївському районі міста Києва.

3.4. Протягом місяця з дня затвердження Київською міською радою проекту землеустрою щодо встановлення водоохоронної зони та прибережної захисної смуги Совських ставків у Голосіївському районі міста Києва, відповідно до пункту 3.3. цього рішення, довести до відома населення, усіх зацікавлених підприємств, установ, організацій інформацію щодо водоохоронного режиму, який діє на цій території.

3.5. Протягом місяця з дня затвердження Київською міською радою проекту землеустрою щодо встановлення водоохоронної зони та прибережної захисної смуги Совських ставків у Голосіївському районі міста Києва, відповідно до пункту 3.3. цього рішення, забезпечити внесення відомостей про встановлену водоохоронну зону та прибережну захисну смугу до міського земельного кадастру, публічного геопорталу Міської інформаційно-аналітичної системи забезпечення містобудівної діяльності (МІАС ЗМД) «Містобудівного кадастру Києва», а також внести відомості до Державного земельного кадастру України в установленому порядку.

3.6. Вирішити в установленому порядку питання фінансування заходів, передбачених пунктами 3.4., 3.5. цього рішення.

4. Київському комунальному об'єднанню зеленого будівництва та експлуатації зелених насаджень міста «Київзеленбуд» після прийняття цього рішення:

4.1. У місячний строк з дня прийняття цього рішення здійснити організаційно-правові заходи з оформлення права постійного користування земельною ділянкою, визначеною пунктом 1 цього рішення.

4.2. Вжити заходів щодо державної реєстрації права користування земельною ділянкою, визначеною пунктом 1 цього рішення.

4.3. Забезпечити здійснення заходів щодо благоустрою земельної ділянки, визначеної пунктом 1 цього рішення.

5. Контроль за виконанням цього рішення покласти на постійну комісію Київської міської ради з питань екологічної політики.

Київський міський голова

В.В. Кличко

ПІДПИСНИЙ ЛИСТ № 94

із підписами членів територіальної громади міста Кисва щодо ініціювання в порядку місцевої ініціативи питання здійснення заходів щодо збереження Совських ставків

№	Прізвище, ім'я, по батькові	Дата народження	Адреса реєстрації	Контактний номер телефону	Підпис	Дата підписання
1	Тетяна Врохити					23.04.18
2	Ірина Петрушевська					23.04.18
3	Микола Демид					23.04.18
4	Ірина Петрівна				36	23.04.18
5	Євгенія Михайлівна					23.04.18
6	Євгенія Андріївна					23.04.18
7	Микола Миколайович					23.04.18
8	Ірина Олександрівна					23.04.18
9	Ірина Валентинівна					23.04.18
10	Ірина Олександрівна					23.04.18

Загальна кількість підписів: 10 (десять).

з них належно оформлено 10 (десять).

Член ініціативної групи

Недашківський Є.П.

(прізвище та ініціали)

Член ініціативної групи

Сирота В.А.

(прізвище та ініціали)

Член ініціативної групи

Шепеленко О.Є.

(прізвище та ініціали)

Член ініціативної групи

Вислоух А.В.

(прізвище та ініціали)

Член ініціативної групи

Сорока А.В.

(прізвище та ініціали)

Член ініціативної групи

Тимофійченко К.В.

(прізвище та ініціали)

Член ініціативної групи

Марченко В.С.

(прізвище та ініціали)

«02» травня 2018 р.

м. Київ

**Рішення**  
**Київської міської ради**  
**«Про здійснення заходів щодо збереження Совських ставків»**

Керуючись Законом України «Про місцеве самоврядування», статтями 6, 87, 88, 89 Водного кодексу України, статтею 9, 60 Земельного кодексу України, статтею 31 Закону України «Про оренду землі», постановою Кабінету Міністрів України від 8 травня 1996 року «Про затвердження Порядку визначення розмірів і меж водоохоронних зон та режиму ведення господарської діяльності в них», Регламентом Київської міської ради, пунктами 8.4., 11.4., 11.5. та 11.6. Договору оренди земельної ділянки від 14.03.2008 № 79-6-00605 укладеного між Київською міською радою та товариством з обмеженою відповідальністю «ГОСПОДАРНИК», реалізуючи право на припинення Договору шляхом розірвання в односторонньому порядку за ініціативою Орендодавця, в разі порушення строків завершення забудови земельної ділянки, а також з метою здійснення заходів щодо збереження Совських ставків, Київська міська рада

**ВИРІШИЛА:**

1. Розірвати Договір оренди земельної ділянки площею 191187 (сто дев'яносто одна тисяча сто вісімдесят сім) кв. м. на проспекті Червонозоряному, 113 у Голосіївському районі міста Києва (кадастровий номер 8000000000:79:108:0002), укладений між Київською міською радою та товариством з обмеженою відповідальністю «ГОСПОДАРНИК» від 14.03.2008 № 79-6-00605 на підставі рішення Київської міської ради від 12 липня 2007 року № 1102/1763 «Про передачу товариству з обмеженою відповідальністю «ГОСПОДАРНИК» земельних ділянок для облаштування рекреаційної зони».

2. Внести зміни до Програми комплексного розвитку зеленої зони міста Києва до 2010 року та концепції формування зелених насаджень в центральній частині міста, затверджених рішенням Київської міської ради від 19.07.2005 № 806/3381, включивши до переліку озелених територій загального користування міста Києва, земельну ділянку, зазначену у пункті 2 цього рішення.

3. Доручити виконавчому органу Київської міської ради (Київській міській державній адміністрації):

3.1. Протягом 30 днів з моменту прийняття цього рішення вчинити відповідні дії для зняття з реєстрації Договору оренди земельної ділянки площею 191187 кв. м. на проспекті Червонозоряному, 113 у Голосіївському районі міста Києва (кадастровий номер 8000000000:79:108:0002), укладений між Київською міською радою та товариством з обмеженою відповідальністю «ГОСПОДАРНИК» від 14.03.2008 № 79-6-00605.

3.2. Проінформувати товариство з обмеженою відповідальністю «ГОСПОДАРНИК» про прийняття цього рішення.

3.3. Протягом трьох місяців з моменту прийняття цього рішення розробити та подати на затвердження Київській міській раді проєкт землеустрою щодо встановлення водоохоронної зони та прибережної захисної смуги Совських ставків у Голосіївському районі міста Києва.

3.4. Протягом місяця з дня затвердження Київською міською радою проєкту землеустрою щодо встановлення водоохоронної зони та прибережної захисної смуги Совських ставків у Голосіївському районі міста Києва, відповідно до пункту 3.3. цього рішення, довести до відома населення, усіх зацікавлених підприємств, установ, організацій інформацію щодо водоохоронного режиму, який діє на цій території.

3.5. Протягом місяця з дня затвердження Київською міською радою проєкту землеустрою щодо встановлення водоохоронної зони та прибережної захисної смуги Совських ставків у Голосіївському районі міста Києва, відповідно до пункту 3.3. цього рішення, забезпечити внесення відомостей про встановлену водоохоронну зону та прибережну захисну смугу до міського земельного кадастру, публічного геопорталу Міської інформаційно-аналітичної системи забезпечення містобудівної діяльності (МІАС ЗМД) «Містобудівного кадастру Києва», а також внести відомості до Державного земельного кадастру України в установленому порядку.

3.6. Вирішити в установленому порядку питання фінансування заходів, передбачених пунктами 3.4., 3.5. цього рішення.

4. Київському комунальному об'єднанню зеленого будівництва та експлуатації зелених насаджень міста «Київзеленбуд» після прийняття цього рішення:

4.1. У місячний строк з дня прийняття цього рішення здійснити організаційно-правові заходи з оформлення права постійного користування земельною ділянкою, визначеною пунктом 1 цього рішення.

4.2. Вжити заходів щодо державної реєстрації права користування земельною ділянкою, визначеною пунктом 1 цього рішення.

4.3. Забезпечити здійснення заходів щодо благоустрою земельної ділянки, визначеної пунктом 1 цього рішення.

5. Контроль за виконанням цього рішення покласти на постійну комісію Київської міської ради з питань екологічної політики.

**Київський міський голова**

**В.В. Кличко**

**ПІДПИСНИЙ ЛИСТ № 95**

із підписами членів територіальної громади міста Києва щодо ініціювання в порядку місцевої ініціативи питання здійснення заходів щодо збереження Совських ставків

№	Прізвище, ім'я, по батькові	Дата народження	Адреса реєстрації	Контактний номер телефону	Підпис	Дата підписання
1	Глина Леоніда					23.04.2018
2	ШО Катерина					23.04.2018
3	Клиш Андрій					24.04.18
4	СВА Максим					24.04.2018
5	Ксїї Алексїї					24.04.2018
6	Степан Борисович					24.04.2018
7	Роман Олександр					24.04.2018
8	Тетяна Іванівна					24.04.2018
9	Володимир					24.04.2018
10	Юрій Валентин					24.04.2018

Загальна кількість підписів: 10 (десять).

з них належно оформлено 10 (десять).

Член ініціативної групи

(підпис)

Недашківський Є.П.  
(прізвище та ініціали)

Член ініціативної групи

(підпис)

Сирота В.А.  
(прізвище та ініціали)

Член ініціативної групи

(підпис)

Шепеленко О.Є.  
(прізвище та ініціали)

Член ініціативної групи

(підпис)

Вислоух А.В.  
(прізвище та ініціали)

Член ініціативної групи

(підпис)

Сорока А.В.  
(прізвище та ініціали)

Член ініціативної групи

(підпис)

Тимофієнко К.В.  
(прізвище та ініціали)

Член ініціативної групи

(підпис)

Марченко В.С.  
(прізвище та ініціали)

«08» травня 2018 р.

м. Київ

**Рішення**  
**Київської міської ради**  
**«Про здійснення заходів щодо збереження Совських ставків»**

Керуючись Законом України «Про місцеве самоврядування», статтями 6, 87, 88, 89 Водного кодексу України, статтею 9, 60 Земельного кодексу України, статтею 31 Закону України «Про оренду землі», постановою Кабінету Міністрів України від 8 травня 1996 року «Про затвердження Порядку визначення розмірів і меж водоохоронних зон та режиму ведення господарської діяльності в них», Регламентом Київської міської ради, пунктами 8.4., 11.4., 11.5. та 11.6. Договору оренди земельної ділянки від 14.03.2008 № 79-6-00605 укладеного між Київською міською радою та товариством з обмеженою відповідальністю «ГОСПОДАРНИК», реалізуючи право на припинення Договору шляхом розірвання в односторонньому порядку за ініціативою Орендодавця, в разі порушення строків завершення забудови земельної ділянки, а також з метою здійснення заходів щодо збереження Совських ставків, Київська міська рада

**ВИРШИЛА:**

1. Розірвати Договір оренди земельної ділянки площею 191187 (сто дев'яносто одна тисяча сто вісімдесят сім) кв. м. на просп. Червонозоряному, 113 у Голосіївському районі міста Києва (кадастровий номер 8000000000:79:108:0002), укладений між Київською міською радою та товариством з обмеженою відповідальністю «ГОСПОДАРНИК» від 14.03.2008 № 79-6-00605 на підставі рішення Київської міської ради від 12 липня 2007 року № 1102/1763 «Про передачу товариству з обмеженою відповідальністю «ГОСПОДАРНИК» земельних ділянок для облаштування рекреаційної зони».
2. Внести зміни до Програми комплексного розвитку зеленої зони міста Києва до 2010 року та концепції формування зелених насаджень в центральній частині міста, затверджених рішенням Київської міської ради від 19.07.2005 № 806/3381, включивши до переліку озелених територій загального користування міста Києва, земельну ділянку, зазначену у пункті 2 цього рішення.
3. Доручити виконавчому органу Київської міської ради (Київській міській державній адміністрації):
  - 3.1. Протягом 30 днів з моменту прийняття цього рішення вчинити відповідні дії для зняття з реєстрації Договору оренди земельної ділянки площею 191187 кв. м. на просп. Червонозоряному, 113 у Голосіївському районі міста Києва (кадастровий номер 8000000000:79:108:0002), укладений між Київською міською радою та товариством з обмеженою відповідальністю «ГОСПОДАРНИК» від 14.03.2008 № 79-6-00605.
  - 3.2. Проінформувати товариство з обмеженою відповідальністю «ГОСПОДАРНИК» про прийняття цього рішення.
  - 3.3. Протягом трьох місяців з моменту прийняття цього рішення розробити та подати на затвердження Київській міській раді проект землеустрою щодо встановлення водоохоронної зони та прибережної захисної смуги Совських ставків у Голосіївському районі міста Києва.
  - 3.4. Протягом місяця з дня затвердження Київською міською радою проекту землеустрою щодо встановлення водоохоронної зони та прибережної захисної смуги Совських ставків у Голосіївському районі міста Києва, відповідно до пункту 3.3. цього рішення, довести до відома населення, усіх зацікавлених підприємств, установ, організацій інформацію щодо водоохоронного режиму, який діє на цій території.
  - 3.5. Протягом місяця з дня затвердження Київською міською радою проекту землеустрою щодо встановлення водоохоронної зони та прибережної захисної смуги Совських ставків у Голосіївському районі міста Києва, відповідно до пункту 3.3. цього рішення, забезпечити внесення відомостей про встановлену водоохоронну зону та прибережну захисну смугу до міського земельного кадастру, публічного геопорталу Міської інформаційно-аналітичної системи забезпечення містобудівної діяльності (МІАС ЗМД) «Містобудівного кадастру Києва», а також внести відомості до Державного земельного кадастру України в установленому порядку.
  - 3.6. Вирішити в установленому порядку питання фінансування заходів, передбачених пунктами 3.4., 3.5. цього рішення.
4. Київському комунальному об'єднанню зеленого будівництва та експлуатації зелених насаджень міста «Київзеленбуд» після прийняття цього рішення:
  - 4.1. У місячний строк з дня прийняття цього рішення здійснити організаційно-правові заходи з оформлення права постійного користування земельною ділянкою, визначеною пунктом 1 цього рішення.
  - 4.2. Вжити заходів щодо державної реєстрації права користування земельною ділянкою, визначеною пунктом 1 цього рішення.
  - 4.3. Забезпечити здійснення заходів щодо благоустрою земельної ділянки, визначеної пунктом 1 цього рішення.
  - 4.4. Контроль за виконанням цього рішення покласти на постійну комісію Київської міської ради з питань екологічної політики.

Київський міський голова

В.В. Кличко



ПІДПИСНИЙ ЛИСТ № 96

із підписами членів територіальної громади міста Києва щодо ініціювання в порядку місцевої ініціативи питання здійснення заходів щодо збереження Совських ставків

№	Прізвище, ім'я, по батькові	Дата народження	Адреса реєстрації	Контактний номер телефону	Підпис	Дата підписання
1	Кеса Володимир					28.04.2018
2	Володимир Віт					28.04.2018
3	ав. Олім Казаро					28.04.2018
4	Про Александр					28.04.2018
5	стактирови					28.04.2018
6	ТЕН І.О					28.04.2018
7	мо Михайла Фед					28.04.2018
8	Сергей Николаев					28.04.2018
9	мік Федорович					28.04.2018
10	иня Володимирівна					28.04.2018

Загальна кількість підписів: 10 (десять),

з них належно оформлено 10 (десять).

Член ініціативної групи

(підпис)

Недашківський С.П.  
(прізвище та ініціали)

Член ініціативної групи

(підпис)

Сирота В.А.  
(прізвище та ініціали)

Член ініціативної групи

(підпис)

Шепеленко О.Є.  
(прізвище та ініціали)

Член ініціативної групи

(підпис)

Вислоух А.В.  
(прізвище та ініціали)

Член ініціативної групи

(підпис)

Сорока А.В.  
(прізвище та ініціали)

Член ініціативної групи

(підпис)

Тимофійенко К.В.  
(прізвище та ініціали)

Член ініціативної групи

(підпис)

Марченко В.С.  
(прізвище та ініціали)

«08» травня 2018 р.

м. Київ

**Рішення**  
**Київської міської ради**  
**«Про здійснення заходів щодо збереження Совських ставків»**

Керуючись Законом України «Про місцеве самоврядування», статтями 6, 87, 88, 89 Водного кодексу України, статтею 9, 60 Земельного кодексу України, статтею 31 Закону України «Про оренду землі», постановою Кабінету Міністрів України від 8 травня 1996 року «Про затвердження Порядку визначення розмірів і меж водоохоронних зон та режиму ведення господарської діяльності в них», Регламентом Київської міської ради, пунктами 8.4., 11.4., 11.5. та 11.6. Договору оренди земельної ділянки від 14.03.2008 № 79-6-00605 укладеного між Київською міською радою та товариством з обмеженою відповідальністю «ГОСПОДАРНИК», реалізуючи право на припинення Договору шляхом розірвання в односторонньому порядку за ініціативою Орендодавця, в разі порушення строків завершення забудови земельної ділянки, а також з метою здійснення заходів щодо збереження Совських ставків, Київська міська рада

**ВИРІШИЛА:**

1. Розірвати Договір оренди земельної ділянки площею 191187 (сто дев'яносто одна тисяча сто вісімдесят сім) кв. м. на просп. Червонозоряному, 113 у Голосіївському районі міста Києва (кадастровий номер 8000000000:79:108:0002), укладений між Київською міською радою та товариством з обмеженою відповідальністю «ГОСПОДАРНИК» від 14.03.2008 № 79-6-00605 на підставі рішення Київської міської ради від 12 липня 2007 року № 1102/1763 «Про передачу товариству з обмеженою відповідальністю «ГОСПОДАРНИК» земельних ділянок для облаштування рекреаційної зони».

2. Внести зміни до Програми комплексного розвитку зеленої зони міста Києва до 2010 року та концепції формування зелених насаджень в центральній частині міста, затверджених рішенням Київської міської ради від 19.07.2005 № 806/3381, включивши до переліку озелених територій загального користування міста Києва, земельну ділянку, зазначену у пункті 2 цього рішення.

3. Доручити виконавчому органу Київської міської ради (Київській міській державній адміністрації):

3.1. Протягом 30 днів з моменту прийняття цього рішення вчинити відповідні дії для зняття з реєстрації Договору оренди земельної ділянки площею 191187 кв. м. на просп. Червонозоряному, 113 у Голосіївському районі міста Києва (кадастровий номер 8000000000:79:108:0002), укладений між Київською міською радою та товариством з обмеженою відповідальністю «ГОСПОДАРНИК» від 14.03.2008 № 79-6-00605.

3.2. Проінформувати товариство з обмеженою відповідальністю «ГОСПОДАРНИК» про прийняття цього рішення.

3.3. Протягом трьох місяців з моменту прийняття цього рішення розробити та подати на затвердження Київській міській раді проект землеустрою щодо встановлення водоохоронної зони та прибережної захисної смуги Совських ставків у Голосіївському районі міста Києва.

3.4. Протягом місяця з дня затвердження Київською міською радою проекту землеустрою щодо встановлення водоохоронної зони та прибережної захисної смуги Совських ставків у Голосіївському районі міста Києва, відповідно до пункту 3.3. цього рішення, довести до відома населення, усіх зацікавлених підприємств, установ, організацій інформацію щодо водоохоронного режиму, який діє на цій території.

3.5. Протягом місяця з дня затвердження Київською міською радою проекту землеустрою щодо встановлення водоохоронної зони та прибережної захисної смуги Совських ставків у Голосіївському районі міста Києва, відповідно до пункту 3.3. цього рішення, забезпечити внесення відомостей про встановлену водоохоронну зону та прибережну захисну смугу до міського земельного кадастру, публічного геопорталу Міської інформаційно-аналітичної системи забезпечення містобудівної діяльності (МІАС ЗМД) «Містобудівного кадастру Києва», а також внести відомості до Державного земельного кадастру України в установленому порядку.

3.6. Virішити в установленому порядку питання фінансування заходів, передбачених пунктами 3.4., 3.5. цього рішення.

4. Київському комунальному об'єднанню зеленого будівництва та експлуатації зелених насаджень міста «Київзеленбуд» після прийняття цього рішення:

4.1. У місячний строк з дня прийняття цього рішення здійснити організаційно-правові заходи з оформлення права постійного користування земельною ділянкою, визначеною пунктом 1 цього рішення.

4.2. Вжити заходів щодо державної реєстрації права користування земельною ділянкою, визначеною пунктом 1 цього рішення.

4.3. Забезпечити здійснення заходів щодо благоустрою земельної ділянки, визначеної пунктом 1 цього рішення.

5. Контроль за виконанням цього рішення покласти на постійну комісію Київської міської ради з питань екологічної політики.

Київський міський голова

В.В. Кличко

**ПІДПИСНИЙ ЛИСТ № 97**

із підписами членів територіальної громади міста Кисва щодо ініціювання в порядку місцевої ініціативи питання здійснення заходів щодо збереження Совських ставків

№	Прізвище, ім'я, по батькові	Дата народження	Адреса реєстрації	Контактний номер телефону	Підпис	Дата підписання
1	Недашківський Є. П.					24.04.18
2	Сирота В. А.					24.04.18
3	Шепеленко О. Є.					24.04.18
4	Вислоух А. В.					24.04.18
5	Сорока А. В.					24.04.18
6	Тимофійенко К. В.					24.04.18
7	Марченко В. С.					24.04.18
8	М. В.					24.04.18
9	М. В.					24.04.18
10	К. М.					24.04.18

Загальна кількість підписів: 10 (десять).

з них належно оформлено 10 (десять).

Член ініціативної групи

(підпис)

Недашківський Є.П.

(прізвище та ініціали)

Член ініціативної групи

(підпис)

Сирота В.А.

(прізвище та ініціали)

Член ініціативної групи

(підпис)

Шепеленко О.Є.

(прізвище та ініціали)

Член ініціативної групи

(підпис)

Вислоух А.В.

(прізвище та ініціали)

Член ініціативної групи

(підпис)

Сорока А.В.

(прізвище та ініціали)

Член ініціативної групи

(підпис)

Тимофійенко К.В.

(прізвище та ініціали)

Член ініціативної групи

(підпис)

Марченко В.С.

(прізвище та ініціали)

«08» травня 2018 р.

м. Київ

**Рішення**  
**Київської міської ради**  
**«Про здійснення заходів щодо збереження Совських ставків»**

Керуючись Законом України «Про місцеве самоврядування», статтями 6, 87, 88, 89 Водного кодексу України, статтею 9, 60 Земельного кодексу України, статтею 31 Закону України «Про оренду землі», постановою Кабінету Міністрів України від 8 травня 1996 року «Про затвердження Порядку визначення розмірів і меж водоохоронних зон та режиму ведення господарської діяльності в них», Регламентом Київської міської ради, пунктами 8.4., 11.4., 11.5. та 11.6. Договору оренди земельної ділянки від 14.03.2008 № 79-6-00605 укладеного між Київською міською радою та товариством з обмеженою відповідальністю «ГОСПОДАРНИК», реалізуючи право на припинення Договору шляхом розірвання в односторонньому порядку за ініціативою Орендодавця, в разі порушення строків завершення забудови земельної ділянки, а також з метою здійснення заходів щодо збереження Совських ставків, Київська міська рада

**ВИРІШИЛА:**

1. Розірвати Договір оренди земельної ділянки площею 191187 (сто дев'яносто одна тисяча сто вісімдесят сім) кв. м. на проспекті Червонозоряному, 113 у Голосіївському районі міста Києва (кадастровий номер 8000000000:79:108:0002), укладений між Київською міською радою та товариством з обмеженою відповідальністю «ГОСПОДАРНИК» від 14.03.2008 № 79-6-00605 на підставі рішення Київської міської ради від 12 липня 2007 року № 1102/1763 «Про передачу товариству з обмеженою відповідальністю «ГОСПОДАРНИК» земельних ділянок для облаштування рекреаційної зони».

2. Внести зміни до Програми комплексного розвитку зеленої зони міста Києва до 2010 року та концепції формування зелених насаджень в центральній частині міста, затверджених рішенням Київської міської ради від 19.07.2005 № 806/3381, включивши до переліку озелених територій загального користування міста Києва, земельну ділянку, зазначену у пункті 2 цього рішення.

3. Доручити виконавчому органу Київської міської ради (Київській міській державній адміністрації):

3.1. Протягом 30 днів з моменту прийняття цього рішення вчинити відповідні дії для зняття з реєстрації Договору оренди земельної ділянки площею 191187 кв. м. на проспекті Червонозоряному, 113 у Голосіївському районі міста Києва (кадастровий номер 8000000000:79:108:0002), укладений між Київською міською радою та товариством з обмеженою відповідальністю «ГОСПОДАРНИК» від 14.03.2008 № 79-6-00605.

3.2. Проінформувати товариство з обмеженою відповідальністю «ГОСПОДАРНИК» про прийняття цього рішення.

3.3. Протягом трьох місяців з моменту прийняття цього рішення розробити та подати на затвердження Київській міській раді проект землеустрою щодо встановлення водоохоронної зони та прибережної захисної смуги Совських ставків у Голосіївському районі міста Києва.

3.4. Протягом місяця з дня затвердження Київською міською радою проекту землеустрою щодо встановлення водоохоронної зони та прибережної захисної смуги Совських ставків у Голосіївському районі міста Києва, відповідно до пункту 3.3. цього рішення, довести до відома населення, усіх зацікавлених підприємств, установ, організацій інформацію щодо водоохоронного режиму, який діє на цій території.

3.5. Протягом місяця з дня затвердження Київською міською радою проекту землеустрою щодо встановлення водоохоронної зони та прибережної захисної смуги Совських ставків у Голосіївському районі міста Києва, відповідно до пункту 3.3. цього рішення, забезпечити внесення відомостей про встановлену водоохоронну зону та прибережну захисну смугу до міського земельного кадастру, публічного геопорталу Міської інформаційно-аналітичної системи забезпечення містобудівної діяльності (МІАС ЗМД) «Містобудівного кадастру Києва», а також внести відомості до Державного земельного кадастру України в установленому порядку.

3.6. Virішити в установленому порядку питання фінансування заходів, передбачених пунктами 3.4., 3.5. цього рішення.

4. Київському комунальному об'єднанню зеленого будівництва та експлуатації зелених насаджень міста «Київзеленбуд» після прийняття цього рішення:

4.1. У місячний строк з дня прийняття цього рішення здійснити організаційно-правові заходи з оформлення права постійного користування земельною ділянкою, визначеною пунктом 1 цього рішення.

4.2. Вжити заходів щодо державної реєстрації права користування земельною ділянкою, визначеною пунктом 1 цього рішення.

4.3. Забезпечити здійснення заходів щодо благоустрою земельної ділянки, визначеної пунктом 1 цього рішення.

5. Контроль за виконанням цього рішення покласти на постійну комісію Київської міської ради з питань екологічної політики.

**Київський міський голова**

**В.В. Кличко**

ПІДПИСНИЙ ЛИСТ № 98

із підписами членів територіальної громади міста Києва щодо ініціювання в порядку місцевої ініціативи питання здійснення заходів щодо збереження Совських ставків

№	Прізвище, ім'я, по батькові	Дата народження	Адреса реєстрації	Контактний номер телефону	Підпис	Дата підписання
1	Косенко Анастасія					21.04.2018
2	Александрович					21.04.2018
3	р Григор'єв					21.04.2018
4	Мельник					21.04.2018
5	Іванчук					21.04.2018
6	Сергій Володимирович					21.04.2018
7	Лобов Мик.					21.04.2018
8	Григор'єв					21.04.2018
9	Павлов					21.04.2018
10	Шевченко					21.04.2018

Загальна кількість підписів: 10 (десять).

з них належно оформлено 10 (десять).

Член ініціативної групи

(підпис)

Недашківський С.П.  
(прізвище та ініціали)

Член ініціативної групи

(підпис)

Сирота В.А.  
(прізвище та ініціали)

Член ініціативної групи

(підпис)

Шепеленко О.Є.  
(прізвище та ініціали)

Член ініціативної групи

(підпис)

Вислоух А.В.  
(прізвище та ініціали)

Член ініціативної групи

(підпис)

Сорока А.В.  
(прізвище та ініціали)

Член ініціативної групи

(підпис)

Тимофієнко К.В.  
(прізвище та ініціали)

Член ініціативної групи

(підпис)

Марченко В.С.  
(прізвище та ініціали)

«08» травня 2018 р.

м. Київ

**Рішення**  
**Київської міської ради**  
**«Про здійснення заходів щодо збереження Совських ставків»**

Керуючись Законом України «Про місцеве самоврядування», статтями 6, 87, 88, 89 Водного кодексу України, статтею 9, 60 Земельного кодексу України, статтею 31 Закону України «Про оренду землі», постановою Кабінету Міністрів України від 8 травня 1996 року «Про затвердження Порядку визначення розмірів і меж водоохоронних зон та режиму ведення господарської діяльності в них», Регламентом Київської міської ради, пунктами 8.4., 11.4., 11.5. та 11.6. Договору оренди земельної ділянки від 14.03.2008 № 79-6-00605 укладеного між Київською міською радою та товариством з обмеженою відповідальністю «ГОСПОДАРНИК», реалізуючи право на припинення Договору шляхом розірвання в односторонньому порядку за ініціативою Орендодавця, в разі порушення строків завершення забудови земельної ділянки, а також з метою здійснення заходів щодо збереження Совських ставків, Київська міська рада

**ВИРІШИЛА:**

1. Розірвати Договір оренди земельної ділянки площею 191187 (сто дев'яносто одна тисяча сто вісімдесят сім) кв. м. на просп. Червонозоряному, 113 у Голосіївському районі міста Києва (кадастровий номер 8000000000:79:108:0002), укладений між Київською міською радою та товариством з обмеженою відповідальністю «ГОСПОДАРНИК» від 14.03.2008 № 79-6-00605 на підставі рішення Київської міської ради від 12 липня 2007 року № 1102/1763 «Про передачу товариству з обмеженою відповідальністю «ГОСПОДАРНИК» земельних ділянок для облаштування рекреаційної зони».

2. Внести зміни до Програми комплексного розвитку зеленої зони міста Києва до 2010 року та концепції формування зелених насаджень в центральній частині міста, затверджених рішенням Київської міської ради від 19.07.2005 № 806/3381, включивши до переліку озелених територій загального користування міста Києва, земельну ділянку, зазначену у пункті 2 цього рішення.

3. Доручити виконавчому органу Київської міської ради (Київській міській державній адміністрації):

3.1. Протягом 30 днів з моменту прийняття цього рішення вчинити відповідні дії для зняття з реєстрації Договору оренди земельної ділянки площею 191187 кв. м. на просп. Червонозоряному, 113 у Голосіївському районі міста Києва (кадастровий номер 8000000000:79:108:0002), укладений між Київською міською радою та товариством з обмеженою відповідальністю «ГОСПОДАРНИК» від 14.03.2008 № 79-6-00605.

3.2. Проінформувати товариство з обмеженою відповідальністю «ГОСПОДАРНИК» про прийняття цього рішення.

3.3. Протягом трьох місяців з моменту прийняття цього рішення розробити та подати на затвердження Київській міській раді проект землеустрою щодо встановлення водоохоронної зони та прибережної захисної смуги Совських ставків у Голосіївському районі міста Києва.

3.4. Протягом місяця з дня затвердження Київською міською радою проекту землеустрою щодо встановлення водоохоронної зони та прибережної захисної смуги Совських ставків у Голосіївському районі міста Києва, відповідно до пункту 3.3. цього рішення, довести до відома населення, усіх зацікавлених підприємств, установ, організацій інформацію щодо водоохоронного режиму, який діє на цій території.

3.5. Протягом місяця з дня затвердження Київською міською радою проекту землеустрою щодо встановлення водоохоронної зони та прибережної захисної смуги Совських ставків у Голосіївському районі міста Києва, відповідно до пункту 3.3. цього рішення, забезпечити внесення відомостей про встановлену водоохоронну зону та прибережну захисну смугу до міського земельного кадастру, публічного геопорталу Міської інформаційно-аналітичної системи забезпечення містобудівної діяльності (МІАС ЗМД) «Містобудівного кадастру Києва», а також внести відомості до Державного земельного кадастру України в установленому порядку.

3.6. Вирішити в установленому порядку питання фінансування заходів, передбачених пунктами 3.4., 3.5. цього рішення.

4. Київському комунальному об'єднанню зеленого будівництва та експлуатації зелених насаджень міста «Київзеленбуд» після прийняття цього рішення:

4.1. У місячний строк з дня прийняття цього рішення здійснити організаційно-правові заходи з оформлення права постійного користування земельною ділянкою, визначеною пунктом 1 цього рішення.

4.2. Вжити заходів щодо державної реєстрації права користування земельною ділянкою, визначеною пунктом 1 цього рішення.

4.3. Забезпечити здійснення заходів щодо благоустрою земельної ділянки, визначеної пунктом 1 цього рішення.

5. Контроль за виконанням цього рішення покласти на постійну комісію Київської міської ради з питань екологічної політики.

**Київський міський голова**

**В.В. Кличко**

ПІДПИСНИЙ ЛИСТ № 99

із підписами членів територіальної громади міста Києва щодо ініціювання в порядку місцевої ініціативи питання здійснення заходів щодо збереження Совських ставків

№	Прізвище, ім'я, по батькові	Дата народження	Адреса реєстрації	Контактний номер телефону	Підпис	Дата підписання
1	Оривна					24.04.2018
2	мідя Анастасіївна					24.04.2018
3	Тамара Миколаївна					24.04.2018
4	ка Крижана					24.04.2018
5	є Вікторівна					24.04.2018
6	віч Вікторівна					24.04.2018
7	мур Анастасіївна					24.04.2018
8	ма Унегович					24.04.2018
9	слав Миколаївна					24.04.2018
10	аф Валентинівна					24.04.2018

Загальна кількість підписів: 10 (десять).

з них належно оформлено 10 (десять).

Член ініціативної групи

(підпис)

Недашківський С.П.  
(прізвище та ініціали)

Член ініціативної групи

(підпис)

Сирота В.А.  
(прізвище та ініціали)

Член ініціативної групи

(підпис)

Шепеленко О.Є.  
(прізвище та ініціали)

Член ініціативної групи

(підпис)

Вислоух А.В.  
(прізвище та ініціали)

Член ініціативної групи

(підпис)

Сорока А.В.  
(прізвище та ініціали)

Член ініціативної групи

(підпис)

Тимофійенко К.В.  
(прізвище та ініціали)

Член ініціативної групи

(підпис)

Марченко В.С.  
(прізвище та ініціали)

«08» травня 2018 р.

м. Київ

**Рішення**  
**Київської міської ради**  
**«Про здійснення заходів щодо збереження Совських ставків»**

Керуючись Законом України «Про місцеве самоврядування», статтями 6, 87, 88, 89 Водного кодексу України, статтею 9, 60 Земельного кодексу України, статтею 31 Закону України «Про оренду землі», постановою Кабінету Міністрів України від 8 травня 1996 року «Про затвердження Порядку визначення розмірів і меж водоохоронних зон та режиму ведення господарської діяльності в них», Регламентом Київської міської ради, пунктами 8.4., 11.4., 11.5. та 11.6. Договору оренди земельної ділянки від 14.03.2008 № 79-6-00605 укладеного між Київською міською радою та товариством з обмеженою відповідальністю «ГОСПОДАРНИК», реалізуючи право на припинення Договору шляхом розірвання в односторонньому порядку за ініціативою Орендодавця, в разі порушення строків завершення забудови земельної ділянки, а також з метою здійснення заходів щодо збереження Совських ставків, Київська міська рада

**ВИРІШИЛА:**

1. Розірвати Договір оренди земельної ділянки площею 191187 (сто дев'яносто одна тисяча сто вісімдесят сім) кв. м. на просп. Червонозоряному, 113 у Голосіївському районі міста Києва (кадастровий номер 8000000000:79:108:0002), укладений між Київською міською радою та товариством з обмеженою відповідальністю «ГОСПОДАРНИК» від 14.03.2008 № 79-6-00605 на підставі рішення Київської міської ради від 12 липня 2007 року № 1102/1763 «Про передачу товариству з обмеженою відповідальністю «ГОСПОДАРНИК» земельних ділянок для облаштування рекреаційної зони».
2. Внести зміни до Програми комплексного розвитку зеленої зони міста Києва до 2010 року та концепції формування зелених насаджень в центральній частині міста, затверджених рішенням Київської міської ради від 19.07.2005 № 806/3381, включивши до переліку озелених територій загального користування міста Києва, земельну ділянку, зазначену у пункті 2 цього рішення.
3. Доручити виконавчому органу Київської міської ради (Київській міській державній адміністрації):
  - 3.1. Протягом 30 днів з моменту прийняття цього рішення вчинити відповідні дії для зняття з реєстрації Договору оренди земельної ділянки площею 191187 кв. м. на просп. Червонозоряному, 113 у Голосіївському районі міста Києва (кадастровий номер 8000000000:79:108:0002), укладений між Київською міською радою та товариством з обмеженою відповідальністю «ГОСПОДАРНИК» від 14.03.2008 № 79-6-00605.
  - 3.2. Проінформувати товариство з обмеженою відповідальністю «ГОСПОДАРНИК» про прийняття цього рішення.
  - 3.3. Протягом трьох місяців з моменту прийняття цього рішення розробити та подати на затвердження Київській міській раді проект землеустрою щодо встановлення водоохоронної зони та прибережної захисної смуги Совських ставків у Голосіївському районі міста Києва.
  - 3.4. Протягом місяця з дня затвердження Київською міською радою проекту землеустрою щодо встановлення водоохоронної зони та прибережної захисної смуги Совських ставків у Голосіївському районі міста Києва, відповідно до пункту 3.3. цього рішення, довести до відома населення, усіх зацікавлених підприємств, установ, організацій інформацію щодо водоохоронного режиму, який діє на цій території.
  - 3.5. Протягом місяця з дня затвердження Київською міською радою проекту землеустрою щодо встановлення водоохоронної зони та прибережної захисної смуги Совських ставків у Голосіївському районі міста Києва, відповідно до пункту 3.3. цього рішення, забезпечити внесення відомостей про встановлену водоохоронну зону та прибережну захисну смугу до міського земельного кадастру, публічного геопорталу Міської інформаційно-аналітичної системи забезпечення містобудівної діяльності (МІАС ЗМД) «Містобудівного кадастру Києва», а також внести відомості до Державного земельного кадастру України в установленому порядку.
  - 3.6. Вирішити в установленому порядку питання фінансування заходів, передбачених пунктами 3.4., 3.5. цього рішення.
4. Київському комунальному об'єднанню зеленого будівництва та експлуатації зелених насаджень міста «Київзеленбуд» після прийняття цього рішення:
  - 4.1. У місячний строк з дня прийняття цього рішення здійснити організаційно-правові заходи з оформлення права постійного користування земельною ділянкою, визначеною пунктом 1 цього рішення.
  - 4.2. Вжити заходів щодо державної реєстрації права користування земельною ділянкою, визначеною пунктом 1 цього рішення.
  - 4.3. Забезпечити здійснення заходів щодо благоустрою земельної ділянки, визначеної пунктом 1 цього рішення.
  5. Контроль за виконанням цього рішення покласти на постійну комісію Київської міської ради з питань екологічної політики.



із підписами членів територіальної громади міста Києва щодо ініціювання в порядку місцевої ініціативи питання здійснення заходів щодо збереження Совських ставків

№	Прізвище, ім'я, по батькові	Дата народження	Адреса реєстрації	Контактний номер телефону	Підпис	Дата підписання
1	Сили Дмитро					23.04.2018
2	Андрух Василь					23.04.2018
3	Александров					25.04.2018
4	Дорович					27.04.2018
5	Александров					27.04.2018
6	Географ					27.04.2018
7	Олександров					27.04.2018
8	Усович					27.04.2018
9	Сівацький					27.04.2018
10	Тимофій					27.04.2018

Загальна кількість підписів: 10 (десять).

з них належно оформлено 10 (десять).

Член ініціативної групи

(підпис)

Недашківський С.П.  
(прізвище та ініціали)

Член ініціативної групи

(підпис)

Сирота В.А.  
(прізвище та ініціали)

Член ініціативної групи

(підпис)

Шепеленко О.С.  
(прізвище та ініціали)

Член ініціативної групи

(підпис)

Вислоух А.В.  
(прізвище та ініціали)

Член ініціативної групи

(підпис)

Сорока А.В.  
(прізвище та ініціали)

Член ініціативної групи

(підпис)

Тимофійченко К.В.  
(прізвище та ініціали)

Член ініціативної групи

(підпис)

Марченко В.С.  
(прізвище та ініціали)

«08» травня 2018 р.

м. Київ

**Рішення**  
**Київської міської ради**  
**«Про здійснення заходів щодо збереження Совських ставків»**

Керуючись Законом України «Про місцеве самоврядування», статтями 6, 87, 88, 89 Водного кодексу України, статтею 9, 60 Земельного кодексу України, статтею 31 Закону України «Про оренду землі», постановою Кабінету Міністрів України від 8 травня 1996 року «Про затвердження Порядку визначення розмірів і меж водоохоронних зон та режиму ведення господарської діяльності в них», Регламентом Київської міської ради, пунктами 8.4., 11.4., 11.5. та 11.6. Договору оренди земельної ділянки від 14.03.2008 № 79-6-00605 укладеного між Київською міською радою та товариством з обмеженою відповідальністю «ГОСПОДАРНИК», реалізуючи право на припинення Договору шляхом розірвання в односторонньому порядку за ініціативою Орендодавця, в разі порушення строків завершення забудови земельної ділянки, а також з метою здійснення заходів щодо збереження Совських ставків, Київська міська рада

**ВИРІШИЛА:**

1. Розірвати Договір оренди земельної ділянки площею 191187 (сто дев'яносто одна тисяча сто вісімдесят сім) кв. м. на просп. Червонозоряному, 113 у Голосіївському районі міста Києва (кадастровий номер 8000000000:79:108:0002), укладений між Київською міською радою та товариством з обмеженою відповідальністю «ГОСПОДАРНИК» від 14.03.2008 № 79-6-00605 на підставі рішення Київської міської ради від 12 липня 2007 року № 1102/1763 «Про передачу товариству з обмеженою відповідальністю «ГОСПОДАРНИК» земельних ділянок для облаштування рекреаційної зони».

2. Внести зміни до Програми комплексного розвитку зеленої зони міста Києва до 2010 року та концепції формування зелених насаджень в центральній частині міста, затверджених рішенням Київської міської ради від 19.07.2005 № 806/3381, включивши до переліку озелених територій загального користування міста Києва, земельну ділянку, зазначену у пункті 2 цього рішення.

3. Доручити виконавчому органу Київської міської ради (Київській міській державній адміністрації):

3.1. Протягом 30 днів з моменту прийняття цього рішення вчинити відповідні дії для зняття з реєстрації Договору оренди земельної ділянки площею 191187 кв. м. на просп. Червонозоряному, 113 у Голосіївському районі міста Києва (кадастровий номер 8000000000:79:108:0002), укладений між Київською міською радою та товариством з обмеженою відповідальністю «ГОСПОДАРНИК» від 14.03.2008 № 79-6-00605.

3.2. Проінформувати товариство з обмеженою відповідальністю «ГОСПОДАРНИК» про прийняття цього рішення.

3.3. Протягом трьох місяців з моменту прийняття цього рішення розробити та подати на затвердження Київській міській раді проект землеустрою щодо встановлення водоохоронної зони та прибережної захисної смуги Совських ставків у Голосіївському районі міста Києва.

3.4. Протягом місяця з дня затвердження Київською міською радою проекту землеустрою щодо встановлення водоохоронної зони та прибережної захисної смуги Совських ставків у Голосіївському районі міста Києва, відповідно до пункту 3.3. цього рішення, довести до відома населення, усіх зацікавлених підприємств, установ, організацій інформацію щодо водоохоронного режиму, який діє на цій території.

3.5. Протягом місяця з дня затвердження Київською міською радою проекту землеустрою щодо встановлення водоохоронної зони та прибережної захисної смуги Совських ставків у Голосіївському районі міста Києва, відповідно до пункту 3.3. цього рішення, забезпечити внесення відомостей про встановлену водоохоронну зону та прибережну захисну смугу до міського земельного кадастру, публічного геопорталу Міської інформаційно-аналітичної системи забезпечення містобудівної діяльності (МІАС ЗМД) «Містобудівного кадастру Києва», а також внести відомості до Державного земельного кадастру України в установленому порядку.

3.6. Вирішити в установленому порядку питання фінансування заходів, передбачених пунктами 3.4., 3.5. цього рішення.

4. Київському комунальному об'єднанню зеленого будівництва та експлуатації зелених насаджень міста «Київзеленбуд» після прийняття цього рішення:

4.1. У місячний строк з дня прийняття цього рішення здійснити організаційно-правові заходи з оформлення права постійного користування земельною ділянкою, визначеною пунктом 1 цього рішення.

4.2. Вжити заходів щодо державної реєстрації права користування земельною ділянкою, визначеною пунктом 1 цього рішення.

4.3. Забезпечити здійснення заходів щодо благоустрою земельної ділянки, визначеної пунктом 1 цього рішення.

5. Контроль за виконанням цього рішення покласти на постійну комісію Київської міської ради з питань екологічної політики.

ПІДПИСНИЙ ЛИСТ № 101

із підписами членів територіальної громади міста Києва щодо ініціювання в порядку місцевої ініціативи питання здійснення заходів щодо збереження Совських ставків

№	Прізвище, ім'я, по батькові	Дата народження	Адреса реєстрації	Контактний номер телефону	Підпис	Дата підписання
1	Александр Валентин					24.04.18
2	Олександр Віталій					24.04.18
3	Александр Дмитрій					24.04.18
4	Александр Володимир					24.04.18
5	Віталій Віталій					24.04.18
6	Олена Микола					24.04.18
7	Владимир Тарас					24.04.18
8	Віталій Дмитрій					24.04.18
9	Марія Валентина					24.04.18
10	Генеріана					24.04.18

Загальна кількість підписів: 10 (десять).

з них належно оформлено 10 (десять).

- Член ініціативної групи (підпис) Недашківський С.П.  
(прізвище та ініціали)
- Член ініціативної групи (підпис) Сирота В.А.  
(прізвище та ініціали)
- Член ініціативної групи (підпис) Шепеленко О.Є.  
(прізвище та ініціали)
- Член ініціативної групи (підпис) Вислоух А.В.  
(прізвище та ініціали)
- Член ініціативної групи (підпис) Сорока А.В.  
(прізвище та ініціали)
- Член ініціативної групи (підпис) Тимофійенко К.В.  
(прізвище та ініціали)
- Член ініціативної групи (підпис) Марченко В.С.  
(прізвище та ініціали)

**Рішення**  
**Київської міської ради**  
**«Про здійснення заходів щодо збереження Совських ставків»**

Керуючись Законом України «Про місцеве самоврядування», статтями 6, 87, 88, 89 Водного кодексу України, статтею 9, 60 Земельного кодексу України, статтею 31 Закону України «Про оренду землі», постановою Кабінету Міністрів України від 8 травня 1996 року «Про затвердження Порядку визначення розмірів і меж водоохоронних зон та режиму ведення господарської діяльності в них», Регламентом Київської міської ради, пунктами 8.4., 11.4., 11.5. та 11.6. Договору оренди земельної ділянки від 14.03.2008 № 79-6-00605 укладеного між Київською міською радою та товариством з обмеженою відповідальністю «ГОСПОДАРНИК», реалізуючи право на припинення Договору шляхом розірвання в односторонньому порядку за ініціативою Орендодавця, в разі порушення строків завершення забудови земельної ділянки, а також з метою здійснення заходів щодо збереження Совських ставків, Київська міська рада

**ВИРІШИЛА:**

1. Розірвати Договір оренди земельної ділянки площею 191187 (сто дев'яносто одна тисяча сто вісімдесят сім) кв. м. на просп. Червонозоряному, 113 у Голосіївському районі міста Києва (кадастровий номер 8000000000:79:108:0002), укладений між Київською міською радою та товариством з обмеженою відповідальністю «ГОСПОДАРНИК» від 14.03.2008 № 79-6-00605 на підставі рішення Київської міської ради від 12 липня 2007 року № 1102/1763 «Про передачу товариству з обмеженою відповідальністю «ГОСПОДАРНИК» земельних ділянок для облаштування рекреаційної зони».
2. Внести зміни до Програми комплексного розвитку зеленої зони міста Києва до 2010 року та концепції формування зелених насаджень в центральній частині міста, затверджених рішенням Київської міської ради від 19.07.2005 № 806/3381, включивши до переліку озелених територій загального користування міста Києва, земельну ділянку, зазначену у пункті 2 цього рішення.
3. Доручити виконавчому органу Київської міської ради (Київській міській державній адміністрації):
  - 3.1. Протягом 30 днів з моменту прийняття цього рішення вчинити відповідні дії для зняття з реєстрації Договору оренди земельної ділянки площею 191187 кв. м. на просп. Червонозоряному, 113 у Голосіївському районі міста Києва (кадастровий номер 8000000000:79:108:0002), укладений між Київською міською радою та товариством з обмеженою відповідальністю «ГОСПОДАРНИК» від 14.03.2008 № 79-6-00605.
  - 3.2. Проінформувати товариство з обмеженою відповідальністю «ГОСПОДАРНИК» про прийняття цього рішення.
  - 3.3. Протягом трьох місяців з моменту прийняття цього рішення розробити та подати на затвердження Київській міській раді проект землеустрою щодо встановлення водоохоронної зони та прибережної захисної смуги Совських ставків у Голосіївському районі міста Києва.
  - 3.4. Протягом місяця з дня затвердження Київською міською радою проекту землеустрою щодо встановлення водоохоронної зони та прибережної захисної смуги Совських ставків у Голосіївському районі міста Києва, відповідно до пункту 3.3. цього рішення, довести до відома населення, усіх зацікавлених підприємств, установ, організацій інформацію щодо водоохоронного режиму, який діє на цій території.
  - 3.5. Протягом місяця з дня затвердження Київською міською радою проекту землеустрою щодо встановлення водоохоронної зони та прибережної захисної смуги Совських ставків у Голосіївському районі міста Києва, відповідно до пункту 3.3. цього рішення, забезпечити висесення відомостей про встановлену водоохоронну зону та прибережну захисну смугу до міського земельного кадастру, публічного геопорталу Міської інформаційно-аналітичної системи забезпечення містобудівної діяльності (МІАС ЗМД) «Містобудівного кадастру Києва», а також висести відомості до Державного земельного кадастру України в установленому порядку.
  - 3.6. Вирішити в установленому порядку питання фінансування заходів, передбачених пунктами 3.4., 3.5. цього рішення.
4. Київському комунальному об'єднанню зеленого будівництва та експлуатації зелених насаджень міста «Київзеленбуд» після прийняття цього рішення:
  - 4.1. У місячний строк з дня прийняття цього рішення здійснити організаційно-правові заходи з оформлення права постійного користування земельною ділянкою, визначеною пунктом 1 цього рішення.
  - 4.2. Вжити заходів щодо державної реєстрації права користування земельною ділянкою, визначеною пунктом 1 цього рішення.
  - 4.3. Забезпечити здійснення заходів щодо благоустрою земельної ділянки, визначеної пунктом 1 цього рішення.
5. Контроль за виконанням цього рішення покласти на постійну комісію Київської міської ради з питань екологічної політики.

Київський міський голова

В.В. Кличко

ПІДПИСНИЙ ЛИСТ № 102

із підписами членів територіальної громади міста Києва щодо ініціювання в порядку місцевої ініціативи питання здійснення заходів щодо збереження Совських ставків

№	Прізвище, ім'я, по батькові	Дата народження	Адреса реєстрації	Контактний номер телефону	Підпис	Дата підписання
1	Міє Володимир					25.04.2018
2	Александр					25.04.2018
3	Мар Васильович					25.04.2018
4	Міє Володимир					25.04.2018
5	Морітос					25.04.18
6	Леснідівна					25.04.18
7	Миколайович					26.04.18
8	Олександр					26.04.18
9	Александр					26.04.18
10	Марія					26.04.18

Загальна кількість підписів: 10 (десять).

з них належно оформлено 10 (десять).

- Член ініціативної групи
- Член ініціативної групи
- Член ініціативної групи
- Член ініціативної групи
- Член ініціативної групи
- Член ініціативної групи
- Член ініціативної групи

(підпис)  
  
(підпис)  
  
(підпис)  
  
(підпис)  
  
(підпис)  
  
(підпис)  
  
(підпис)

- Недашківський С.П.  
(прізвище та ініціали)
- Сирота В.А.  
(прізвище та ініціали)
- Шепеленко О.С.  
(прізвище та ініціали)
- Вислоух А.В.  
(прізвище та ініціали)
- Сорока А.В.  
(прізвище та ініціали)
- Тимофієнко К.В.  
(прізвище та ініціали)
- Марченко В.С.  
(прізвище та ініціали)

«08» травня 2018 р.

м. Київ

**Рішення**  
**Київської міської ради**  
**«Про здійснення заходів щодо збереження Совських ставків»**

Керуючись Законом України «Про місцеве самоврядування», статтями 6, 87, 88, 89 Водного кодексу України, статтею 9, 60 Земельного кодексу України, статтею 31 Закону України «Про оренду землі», постановою Кабінету Міністрів України від 8 травня 1996 року «Про затвердження Порядку визначення розмірів і меж водоохоронних зон та режиму ведення господарської діяльності в них», Регламентом Київської міської ради, пунктами 8.4., 11.4., 11.5. та 11.6. Договору оренди земельної ділянки від 14.03.2008 № 79-6-00605 укладеного між Київською міською радою та товариством з обмеженою відповідальністю «ГОСПОДАРНИК», реалізуючи право на припинення Договору шляхом розірвання в односторонньому порядку за ініціативою Орендодавця, в разі порушення строків завершення забудови земельної ділянки, а також з метою здійснення заходів щодо збереження Совських ставків, Київська міська рада

**ВИРІШИЛА:**

1. Розірвати Договір оренди земельної ділянки площею 191187 (сто дев'яносто одна тисяча сто вісімдесят сім) кв. м. на проспекті Червонозоряному, 113 у Голосіївському районі міста Києва (кадастровий номер 8000000000:79:108:0002), укладений між Київською міською радою та товариством з обмеженою відповідальністю «ГОСПОДАРНИК» від 14.03.2008 № 79-6-00605 на підставі рішення Київської міської ради від 12 липня 2007 року № 1102/1763 «Про передачу товариству з обмеженою відповідальністю «ГОСПОДАРНИК» земельних ділянок для облаштування рекреаційної зони».
2. Внести зміни до Програми комплексного розвитку зеленої зони міста Києва до 2010 року та концепції формування зелених насаджень в центральній частині міста, затверджених рішенням Київської міської ради від 19.07.2005 № 806/3381, включивши до переліку озелених територій загального користування міста Києва, земельну ділянку, зазначену у пункті 2 цього рішення.
3. Доручити виконавчому органу Київської міської ради (Київській міській державній адміністрації):
  - 3.1. Протягом 30 днів з моменту прийняття цього рішення вчинити відповідні дії для зняття з реєстрації Договору оренди земельної ділянки площею 191187 кв. м. на проспекті Червонозоряному, 113 у Голосіївському районі міста Києва (кадастровий номер 8000000000:79:108:0002), укладений між Київською міською радою та товариством з обмеженою відповідальністю «ГОСПОДАРНИК» від 14.03.2008 № 79-6-00605.
  - 3.2. Проінформувати товариство з обмеженою відповідальністю «ГОСПОДАРНИК» про прийняття цього рішення.
  - 3.3. Протягом трьох місяців з моменту прийняття цього рішення розробити та подати на затвердження Київській міській раді проект землеустрою щодо встановлення водоохоронної зони та прибережної захисної смуги Совських ставків у Голосіївському районі міста Києва.
  - 3.4. Протягом місяця з дня затвердження Київською міською радою проекту землеустрою щодо встановлення водоохоронної зони та прибережної захисної смуги Совських ставків у Голосіївському районі міста Києва, відповідно до пункту 3.3. цього рішення, довести до відома населення, усіх зацікавлених підприємств, установ, організацій інформацію щодо водоохоронного режиму, який діє на цій території.
  - 3.5. Протягом місяця з дня затвердження Київською міською радою проекту землеустрою щодо встановлення водоохоронної зони та прибережної захисної смуги Совських ставків у Голосіївському районі міста Києва, відповідно до пункту 3.3. цього рішення, забезпечити внесення відомостей про встановлену водоохоронну зону та прибережну захисну смугу до міського земельного кадастру, публічного геопорталу Міської інформаційно-аналітичної системи забезпечення містобудівної діяльності (МІАС ЗМД) «Містобудівного кадастру Києва», а також внести відомості до Державного земельного кадастру України в установленому порядку.
  - 3.6. Вирішити в установленому порядку питання фінансування заходів, передбачених пунктами 3.4., 3.5. цього рішення.
4. Київському комунальному об'єднанню зеленого будівництва та експлуатації зелених насаджень міста «Київзеленбуд» після прийняття цього рішення:
  - 4.1. У місячний строк з дня прийняття цього рішення здійснити організаційно-правові заходи з оформлення права постійного користування земельною ділянкою, визначеною пунктом 1 цього рішення.
  - 4.2. Вжити заходів щодо державної реєстрації права користування земельною ділянкою, визначеною пунктом 1 цього рішення.
  - 4.3. Забезпечити здійснення заходів щодо благоустрою земельної ділянки, визначеної пунктом 1 цього рішення.
5. Контроль за виконанням цього рішення покласти на постійну комісію Київської міської ради з питань екологічної політики.

Київський міський голова

В.В. Кличко

ПІДПИСНИЙ ЛИСТ № 103

із підписами членів територіальної громади міста Києва щодо ініціювання в порядку місцевої ініціативи питання здійснення заходів щодо збереження Совських ставків

№	Прізвище, ім'я, по батькові	Дата народження	Адреса реєстрації	Контактний номер телефону	Підпис	Дата підписання
1	Марина Кашуба					21.04.2018
2	Ігор Вікторович					21.04.2018
3	Ірина Васько					21.04.2018
4	Олександр Петрович					21.04.2018
5	Тетяна Леонідівна					21.04.2018
6	Ігор Миколайович					21.04.2018
7	Тетяна Іванівна					21.04.2018
8	Миколайович					21.04.2018р.
9	Тетяна Семеновна					21.04.2018
10	Тетяна Дмитрівна					21.04.2018

Загальна кількість підписів: 10 (десять).

з них належно оформлено 10 (десять).

- Член ініціативної групи (підпис) Недашківський С.П. (прізвище та ініціали)
- Член ініціативної групи (підпис) Сирота В.А. (прізвище та ініціали)
- Член ініціативної групи (підпис) Шепеленко О.С. (прізвище та ініціали)
- Член ініціативної групи (підпис) Вислоух А.В. (прізвище та ініціали)
- Член ініціативної групи (підпис) Сорока А.В. (прізвище та ініціали)
- Член ініціативної групи (підпис) Тимофійенко К.В. (прізвище та ініціали)
- Член ініціативної групи (підпис) Марченко В.С. (прізвище та ініціали)

«08» травня 2018 р.

м. Київ

**Рішення**  
**Київської міської ради**  
**«Про здійснення заходів щодо збереження Совських ставків»**

Керуючись Законом України «Про місцеве самоврядування», статтями 6, 87, 88, 89 Водного кодексу України, статтею 9, 60 Земельного кодексу України, статтею 31 Закону України «Про оренду землі», постановою Кабінету Міністрів України від 8 травня 1996 року «Про затвердження Порядку визначення розмірів і меж водоохоронних зон та режиму ведення господарської діяльності в них», Регламентом Київської міської ради, пунктами 8.4., 11.4., 11.5. та 11.6. Договору оренди земельної ділянки від 14.03.2008 № 79-6-00605 укладеного між Київською міською радою та товариством з обмеженою відповідальністю «ГОСПОДАРНИК», реалізуючи право на припинення Договору шляхом розірвання в односторонньому порядку за ініціативою Орендодавця, в разі порушення строків завершення забудови земельної ділянки, а також з метою здійснення заходів щодо збереження Совських ставків, Київська міська рада

**ВИРШИЛА:**

1. Розірвати Договір оренди земельної ділянки площею 191187 (сто дев'яносто одна тисяча сто вісімдесят сім) кв. м. на просп. Червонозоряному, 113 у Голосіївському районі міста Києва (кадастровий номер 8000000000:79:108:0002), укладений між Київською міською радою та товариством з обмеженою відповідальністю «ГОСПОДАРНИК» від 14.03.2008 № 79-6-00605 на підставі рішення Київської міської ради від 12 липня 2007 року № 1102/1763 «Про передачу товариству з обмеженою відповідальністю «ГОСПОДАРНИК» земельних ділянок для облаштування рекреаційної зони».

2. Внести зміни до Програми комплексного розвитку зеленої зони міста Києва до 2010 року та концепції формування зелених насаджень в центральній частині міста, затверджених рішенням Київської міської ради від 19.07.2005 № 806/3381, включивши до переліку озелених територій загального користування міста Києва, земельну ділянку, зазначену у пункті 2 цього рішення.

3. Доручити виконавчому органу Київської міської ради (Київській міській державній адміністрації):

3.1. Протягом 30 днів з моменту прийняття цього рішення вчинити відповідні дії для зняття з реєстрації Договору оренди земельної ділянки площею 191187 кв. м. на просп. Червонозоряному, 113 у Голосіївському районі міста Києва (кадастровий номер 8000000000:79:108:0002), укладений між Київською міською радою та товариством з обмеженою відповідальністю «ГОСПОДАРНИК» від 14.03.2008 № 79-6-00605.

3.2. Проінформувати товариство з обмеженою відповідальністю «ГОСПОДАРНИК» про прийняття цього рішення.

3.3. Протягом трьох місяців з моменту прийняття цього рішення розробити та подати на затвердження Київській міській раді проект землеустрою щодо встановлення водоохоронної зони та прибережної захисної смуги Совських ставків у Голосіївському районі міста Києва.

3.4. Протягом місяця з дня затвердження Київською міською радою проекту землеустрою щодо встановлення водоохоронної зони та прибережної захисної смуги Совських ставків у Голосіївському районі міста Києва, відповідно до пункту 3.3. цього рішення, довести до відома населення, усіх зацікавлених підприємств, установ, організацій інформацію щодо водоохоронного режиму, який діє на цій території.

3.5. Протягом місяця з дня затвердження Київською міською радою проекту землеустрою щодо встановлення водоохоронної зони та прибережної захисної смуги Совських ставків у Голосіївському районі міста Києва, відповідно до пункту 3.3. цього рішення, забезпечити внесення відомостей про встановлену водоохоронну зону та прибережну захисну смугу до міського земельного кадастру, публічного геопорталу Міської інформаційно-аналітичної системи забезпечення містобудівної діяльності (МІАС ЗМД) «Містобудівного кадастру Києва», а також внести відомості до Державного земельного кадастру України в установленому порядку.

3.6. Вирішити в установленому порядку питання фінансування заходів, передбачених пунктами 3.4., 3.5. цього рішення.

4. Київському комунальному об'єднанню зеленого будівництва та експлуатації зелених насаджень міста «Київзеленбуд» після прийняття цього рішення:

4.1. У місячний строк з дня прийняття цього рішення здійснити організаційно-правові заходи з оформлення права постійного користування земельною ділянкою, визначеною пунктом 1 цього рішення.

4.2. Вжити заходів щодо державної реєстрації права користування земельною ділянкою, визначеною пунктом 1 цього рішення.

4.3. Забезпечити здійснення заходів щодо благоустрою земельної ділянки, визначеної пунктом 1 цього рішення.

5. Контроль за виконанням цього рішення покласти на постійну комісію Київської міської ради з питань екологічної політики.

Київський міський голова

В.В. Кличко



ПІДПИСНИЙ ЛИСТ № 104

із підписами членів територіальної громади міста Києва щодо ініціювання в порядку місцевої ініціативи питання здійснення заходів щодо збереження Совських ставків

№	Прізвище, ім'я, по батькові	Дата народження	Адреса реєстрації	Контактний номер телефону	Підпис	Дата підписання
1	Олександрівна					25.04.18
2	Олександрівна					25.04.2018
3	Толодішівна					25.04.2018
4	Олександрівна					25.04.2018
5	Олександрівна					25.04.2018
6	Олександрівна					26.04.2018
7	Олександрівна					26.04.18
8	Олександрівна					26.04.18
9	Олександрівна					26.04.18
10	Олександрівна					26.04.18

Загальна кількість підписів: 10 (десять).

з них належно оформлено 10 (десять).

Член ініціативної групи  (підпис)  
 Член ініціативної групи  (підпис)  
 Член ініціативної групи  (підпис)  
 Член ініціативної групи  (підпис)  
 Член ініціативної групи  (підпис)  
 Член ініціативної групи  (підпис)

Недашківський С.П.  
 (прізвище та ініціали)  
Сирота В.А.  
 (прізвище та ініціали)  
Шепеленко О.С.  
 (прізвище та ініціали)  
Вислоух А.В.  
 (прізвище та ініціали)  
Сорока А.В.  
 (прізвище та ініціали)  
Тимофієнко К.В.  
 (прізвище та ініціали)  
Марченко В.С.  
 (прізвище та ініціали)

«08» травня 2018 р.

м. Київ

**Рішення**  
**Київської міської ради**  
**«Про здійснення заходів щодо збереження Совських ставків»**

Керуючись Законом України «Про місцеве самоврядування», статтями 6, 87, 88, 89 Водного кодексу України, статтею 9, 60 Земельного кодексу України, статтею 31 Закону України «Про оренду землі», постановою Кабінету Міністрів України від 8 травня 1996 року «Про затвердження Порядку визначення розмірів і меж водоохоронних зон та режиму ведення господарської діяльності в них», Регламентом Київської міської ради, пунктами 8.4., 11.4., 11.5. та 11.6. Договору оренди земельної ділянки від 14.03.2008 № 79-6-00605 укладеного між Київською міською радою та товариством з обмеженою відповідальністю «ГОСПОДАРНИК», реалізуючи право на припинення Договору шляхом розірвання в односторонньому порядку за ініціативою Орендодавця, в разі порушення строків завершення забудови земельної ділянки, а також з метою здійснення заходів щодо збереження Совських ставків, Київська міська рада

**ВИРІШИЛА:**

1. Розірвати Договір оренди земельної ділянки площею 191187 (сто дев'яносто одна тисяча сто вісімдесят сім) кв. м. на проспекті Червонозоряному, 113 у Голосіївському районі міста Києва (кадастровий номер 8000000000:79:108:0002), укладений між Київською міською радою та товариством з обмеженою відповідальністю «ГОСПОДАРНИК» від 14.03.2008 № 79-6-00605 на підставі рішення Київської міської ради від 12 липня 2007 року № 1102/1763 «Про передачу товариству з обмеженою відповідальністю «ГОСПОДАРНИК» земельних ділянок для облаштування рекреаційної зони».

2. Внести зміни до Програми комплексного розвитку зеленої зони міста Києва до 2010 року та концепції формування зелених насаджень в центральній частині міста, затверджених рішенням Київської міської ради від 19.07.2005 № 806/3381, включивши до переліку озелених територій загального користування міста Києва, земельну ділянку, зазначену у пункті 2 цього рішення.

3. Доручити виконавчому органу Київської міської ради (Київській міській державній адміністрації):

3.1. Протягом 30 днів з моменту прийняття цього рішення вчинити відповідні дії для зняття з реєстрації Договору оренди земельної ділянки площею 191187 кв. м. на проспекті Червонозоряному, 113 у Голосіївському районі міста Києва (кадастровий номер 8000000000:79:108:0002), укладений між Київською міською радою та товариством з обмеженою відповідальністю «ГОСПОДАРНИК» від 14.03.2008 № 79-6-00605.

3.2. Проінформувати товариство з обмеженою відповідальністю «ГОСПОДАРНИК» про прийняття цього рішення.

3.3. Протягом трьох місяців з моменту прийняття цього рішення розробити та подати на затвердження Київській міській раді проект землеустрою щодо встановлення водоохоронної зони та прибережної захисної смуги Совських ставків у Голосіївському районі міста Києва.

3.4. Протягом місяця з дня затвердження Київською міською радою проекту землеустрою щодо встановлення водоохоронної зони та прибережної захисної смуги Совських ставків у Голосіївському районі міста Києва, відповідно до пункту 3.3. цього рішення, довести до відома населення, усіх зацікавлених підприємств, установ, організацій інформацію щодо водоохоронного режиму, який діє на цій території.

3.5. Протягом місяця з дня затвердження Київською міською радою проекту землеустрою щодо встановлення водоохоронної зони та прибережної захисної смуги Совських ставків у Голосіївському районі міста Києва, відповідно до пункту 3.3. цього рішення, забезпечити внесення відомостей про встановлену водоохоронну зону та прибережну захисну смугу до міського земельного кадастру, публічного геопорталу Міської інформаційно-аналітичної системи забезпечення містобудівної діяльності (МІАС ЗМД) «Містобудівного кадастру Києва», а також внести відомості до Державного земельного кадастру України в установленому порядку.

3.6. Вирішити в установленому порядку питання фінансування заходів, передбачених пунктами 3.4., 3.5. цього рішення.

4. Київському комунальному об'єднанню зеленого будівництва та експлуатації зелених насаджень міста «Київзеленбуд» після прийняття цього рішення:

4.1. У місячний строк з дня прийняття цього рішення здійснити організаційно-правові заходи з оформлення права постійного користування земельною ділянкою, визначеною пунктом 1 цього рішення.

4.2. Вжити заходів щодо державної реєстрації права користування земельною ділянкою, визначеною пунктом 1 цього рішення.

4.3. Забезпечити здійснення заходів щодо благоустрою земельної ділянки, визначеної пунктом 1 цього рішення.

5. Контроль за виконанням цього рішення покласти на постійну комісію Київської міської ради з питань екологічної політики.

Київський міський голова

В.В. Кличко

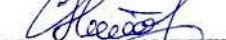


**ПІДПИСНИЙ ЛИСТ № 105**

із підписами членів територіальної громади міста Києва щодо ініціювання в порядку місцевої ініціативи питання здійснення заходів щодо збереження Совських ставків

№	Прізвище, ім'я, по батькові	Дата народження	Адреса реєстрації	Контактний номер телефону	Підпис	Дата підписання
1	Гіт Вікторівна					23.04.2018
2	Ганішина					23.04.2018
3	Ганна Віталіївна					23.04.2018
4	Григор'єва Катерина					24.04.2018
5	Гармаш Олександр					25.04.18
6	Гайвара Василь					25.04.18
7	Гор Михайло					25.04.18
8	Григор'єва Романівна					25.04.18
9	Григор'єва Катерина					25.04.18
10	Григор'єва Катерина					25.04.18

Загальна кількість підписів: 10 (десять),

з них належно оформлено 10 (десять).

- Член ініціативної групи  (підпис)
- Член ініціативної групи  (підпис)
- Член ініціативної групи  (підпис)
- Член ініціативної групи  (підпис)
- Член ініціативної групи  (підпис)
- Член ініціативної групи  (підпис)
- Член ініціативної групи  (підпис)

- Недашківський Є.П.  
(прізвище та ініціали)
- Сирота В.А.  
(прізвище та ініціали)
- Шепеленко О.Є.  
(прізвище та ініціали)
- Вислоух А.В.  
(прізвище та ініціали)
- Сорока А.В.  
(прізвище та ініціали)
- Тимофійенко К.В.  
(прізвище та ініціали)
- Марченко В.С.  
(прізвище та ініціали)

«08» травня 2018 р.

м. Київ

**Рішення**  
**Київської міської ради**  
**«Про здійснення заходів щодо збереження Совських ставків»**

Керуючись Законом України «Про місцеве самоврядування», статтями 6, 87, 88, 89 Водного кодексу України, статтею 9, 60 Земельного кодексу України, статтею 31 Закону України «Про оренду землі», постановою Кабінету Міністрів України від 8 травня 1996 року «Про затвердження Порядку визначення розмірів і меж водоохоронних зон та режиму ведення господарської діяльності в них», Регламентом Київської міської ради, пунктами 8.4., 11.4., 11.5. та 11.6. Договору оренди земельної ділянки від 14.03.2008 № 79-6-00605 укладеного між Київською міською радою та товариством з обмеженою відповідальністю «ГОСПОДАРНИК», реалізуючи право на припинення Договору шляхом розірвання в односторонньому порядку за ініціативою Орендодавця, в разі порушення строків завершення забудови земельної ділянки, а також з метою здійснення заходів щодо збереження Совських ставків, Київська міська рада

**ВИРІШИЛА:**

1. Розірвати Договір оренди земельної ділянки площею 191187 (сто дев'яносто одна тисяча сто вісімдесят сім) кв. м. на проспекті Червонозоряному, 113 у Голосіївському районі міста Києва (кадастровий номер 8000000000:79:108:0002), укладений між Київською міською радою та товариством з обмеженою відповідальністю «ГОСПОДАРНИК» від 14.03.2008 № 79-6-00605 на підставі рішення Київської міської ради від 12 липня 2007 року № 1102/1763 «Про передачу товариству з обмеженою відповідальністю «ГОСПОДАРНИК» земельних ділянок для облаштування рекреаційної зони».
2. Внести зміни до Програми комплексного розвитку зеленої зони міста Києва до 2010 року та концепції формування зелених насаджень в центральній частині міста, затверджених рішенням Київської міської ради від 19.07.2005 № 806/3381, включивши до переліку озелених територій загального користування міста Києва, земельну ділянку, зазначену у пункті 2 цього рішення.
3. Доручити виконавчому органу Київської міської ради (Київській міській державній адміністрації):
  - 3.1. Протягом 30 днів з моменту прийняття цього рішення вчинити відповідні дії для зняття з реєстрації Договору оренди земельної ділянки площею 191187 кв. м. на проспекті Червонозоряному, 113 у Голосіївському районі міста Києва (кадастровий номер 8000000000:79:108:0002), укладений між Київською міською радою та товариством з обмеженою відповідальністю «ГОСПОДАРНИК» від 14.03.2008 № 79-6-00605.
  - 3.2. Проінформувати товариство з обмеженою відповідальністю «ГОСПОДАРНИК» про прийняття цього рішення.
  - 3.3. Протягом трьох місяців з моменту прийняття цього рішення розробити та подати на затвердження Київській міській раді проєкт землеустрою щодо встановлення водоохоронної зони та прибережної захисної смуги Совських ставків у Голосіївському районі міста Києва.
  - 3.4. Протягом місяця з дня затвердження Київською міською радою проєкту землеустрою щодо встановлення водоохоронної зони та прибережної захисної смуги Совських ставків у Голосіївському районі міста Києва, відповідно до пункту 3.3. цього рішення, довести до відома населення, усіх зацікавлених підприємств, установ, організацій інформацію щодо водоохоронного режиму, який діє на цій території.
  - 3.5. Протягом місяця з дня затвердження Київською міською радою проєкту землеустрою щодо встановлення водоохоронної зони та прибережної захисної смуги Совських ставків у Голосіївському районі міста Києва, відповідно до пункту 3.3. цього рішення, забезпечити внесення відомостей про встановлену водоохоронну зону та прибережну захисну смугу до міського земельного кадастру, публічного геоportалу Міської інформаційно-аналітичної системи забезпечення містобудівної діяльності (МІАС ЗМД) «Містобудівного кадастру Києва», а також внести відомості до Державного земельного кадастру України в установленому порядку.
  - 3.6. Вирішити в установленому порядку питання фінансування заходів, передбачених пунктами 3.4., 3.5. цього рішення.
4. Київському комунальному об'єднанню зеленого будівництва та експлуатації зелених насаджень міста «Київзеленбуд» після прийняття цього рішення:
  - 4.1. У місячний строк з дня прийняття цього рішення здійснити організаційно-правові заходи з оформлення права постійного користування земельною ділянкою, визначеною пунктом 1 цього рішення.
  - 4.2. Вжити заходів щодо державної реєстрації права користування земельною ділянкою, визначеною пунктом 1 цього рішення.
  - 4.3. Забезпечити здійснення заходів щодо благоустрою земельної ділянки, визначеної пунктом 1 цього рішення.
  5. Контроль за виконанням цього рішення покласти на постійну комісію Київської міської ради з питань екологічної політики.

Київський міський голова

В.В. Кличко

**ПІДПИСНИЙ ЛИСТ № 106**

із підписами членів територіальної громади міста Києва щодо ініціювання в порядку місцевої ініціативи питання здійснення заходів щодо збереження Совських ставків

№	Прізвище, ім'я, по батькові	Дата народження	Адреса реєстрації	Контактний номер телефону	Підпис	Дата підписання
1	Трошечко Микола					27.04.2018р.
2	Трошечко Олександр					27.04.2018р.
3	Трошечко Олександр				745 jul	27.04.2018р.
4	Трошечко Сергій				89 Ser	27.04.2018.
5	Трошечко				leaf	27.04.2018
6	Трошечко Олександр				9 jul	27.04.2018
7	Трошечко Максим				04 jul	27.04.2018
8	Трошечко Володимир					27.04.2018
9	Трошечко					27.04.2018.
10	Велеродський					01.05.2018

Загальна кількість підписів: 10 (десять).

з них належно оформлено 10 (десять).

Член ініціативної групи

(підпис)

Недашківський С.П.  
(прізвище та ініціали)

Член ініціативної групи

(підпис)

Сирота В.А.  
(прізвище та ініціали)

Член ініціативної групи

(підпис)

Шепеленко О.С.  
(прізвище та ініціали)

Член ініціативної групи

(підпис)

Вислоух А.В.  
(прізвище та ініціали)

Член ініціативної групи

(підпис)

Сорока А.В.  
(прізвище та ініціали)

Член ініціативної групи

(підпис)

Тимофійенко К.В.  
(прізвище та ініціали)

Член ініціативної групи

Марченко В.С.  
(прізвище та ініціали)

«08» травня 2018 р.

м. Київ

**Рішення**  
**Київської міської ради**  
**«Про здійснення заходів щодо збереження Совських ставків»**

Керуючись Законом України «Про місцеве самоврядування», статтями 6, 87, 88, 89 Водного кодексу України, статтею 9, 60 Земельного кодексу України, статтею 31 Закону України «Про оренду землі», постановою Кабінету Міністрів України від 8 травня 1996 року «Про затвердження Порядку визначення розмірів і меж водоохоронних зон та режиму ведення господарської діяльності в них», Регламентом Київської міської ради, пунктами 8.4., 11.4., 11.5. та 11.6. Договору оренди земельної ділянки від 14.03.2008 № 79-6-00605 укладеного між Київською міською радою та товариством з обмеженою відповідальністю «ГОСПОДАРНИК», реалізуючи право на припинення Договору шляхом розірвання в односторонньому порядку за ініціативою Орендодавця, в разі порушення строків завершення забудови земельної ділянки, а також з метою здійснення заходів щодо збереження Совських ставків, Київська міська рада

**ВИРІШИЛА:**

1. Розірвати Договір оренди земельної ділянки площею 191187 (сто дев'яносто одна тисяча сто вісімдесят сім) кв. м. на проспекті Червонозоряному, 113 у Голосіївському районі міста Києва (кадастровий номер 8000000000:79:108:0002), укладений між Київською міською радою та товариством з обмеженою відповідальністю «ГОСПОДАРНИК» від 14.03.2008 № 79-6-00605 на підставі рішення Київської міської ради від 12 липня 2007 року № 1102/1763 «Про передачу товариству з обмеженою відповідальністю «ГОСПОДАРНИК» земельних ділянок для облаштування рекреаційної зони».
2. Внести зміни до Програми комплексного розвитку зеленої зони міста Києва до 2010 року та концепції формування зелених насаджень в центральній частині міста, затверджених рішенням Київської міської ради від 19.07.2005 № 806/3381, включивши до переліку озелених територій загального користування міста Києва, земельну ділянку, зазначену у пункті 2 цього рішення.
3. Доручити виконавчому органу Київської міської ради (Київській міській державній адміністрації):
  - 3.1. Протягом 30 днів з моменту прийняття цього рішення вчинити відповідні дії для зняття з реєстрації Договору оренди земельної ділянки площею 191187 кв. м. на проспекті Червонозоряному, 113 у Голосіївському районі міста Києва (кадастровий номер 8000000000:79:108:0002), укладений між Київською міською радою та товариством з обмеженою відповідальністю «ГОСПОДАРНИК» від 14.03.2008 № 79-6-00605.
  - 3.2. Проінформувати товариство з обмеженою відповідальністю «ГОСПОДАРНИК» про прийняття цього рішення.
  - 3.3. Протягом трьох місяців з моменту прийняття цього рішення розробити та подати на затвердження Київській міській раді проект землеустрою щодо встановлення водоохоронної зони та прибережної захисної смуги Совських ставків у Голосіївському районі міста Києва.
  - 3.4. Протягом місяця з дня затвердження Київською міською радою проекту землеустрою щодо встановлення водоохоронної зони та прибережної захисної смуги Совських ставків у Голосіївському районі міста Києва, відповідно до пункту 3.3. цього рішення, довести до відома населення, усіх зацікавлених підприємств, установ, організацій інформацію щодо водоохоронного режиму, який діє на цій території.
  - 3.5. Протягом місяця з дня затвердження Київською міською радою проекту землеустрою щодо встановлення водоохоронної зони та прибережної захисної смуги Совських ставків у Голосіївському районі міста Києва, відповідно до пункту 3.3. цього рішення, забезпечити внесення відомостей про встановлену водоохоронну зону та прибережну захисну смугу до міського земельного кадастру, публічного геопорталу Міської інформаційно-аналітичної системи забезпечення містобудівної діяльності (МІАС ЗМД) «Містобудівного кадастру Києва», а також внести відомості до Державного земельного кадастру України в установленому порядку.
  - 3.6. Вирішити в установленому порядку питання фінансування заходів, передбачених пунктами 3.4., 3.5. цього рішення.
4. Київському комунальному об'єднанню зеленого будівництва та експлуатації зелених насаджень міста «Київзеленбуд» після прийняття цього рішення:
  - 4.1. У місячний строк з дня прийняття цього рішення здійснити організаційно-правові заходи з оформлення права постійного користування земельною ділянкою, визначеною пунктом 1 цього рішення.
  - 4.2. Вжити заходів щодо державної реєстрації права користування земельною ділянкою, визначеною пунктом 1 цього рішення.
  - 4.3. Забезпечити здійснення заходів щодо благоустрою земельної ділянки, визначеної пунктом 1 цього рішення.
5. Контроль за виконанням цього рішення покласти на постійну комісію Київської міської ради з питань екологічної політики.

Київський міський голова

В.В. Кличко

ПІДПИСНИЙ ЛИСТ № 107

із підписами членів територіальної громади міста Кисва щодо ініціювання в порядку місцевої ініціативи питання здійснення заходів щодо збереження Совських ставків

№	Прізвище, ім'я, по батькові	Дата народження	Адреса реєстрації	Контактний номер телефону	Підпис	Дата підписання
1	Іванови					25.04.18
2	Черний Андр					25.04.18
3	Черз. Віктор					25.04.18
4	Викт. Федко					25.04.18
5	Хососур Нек					25.04.18
6	Тодіє Леонид					25.04.18
7	Коріньов					25.04.18
8	Сила Сергійовит					25.04.18
9	Сила Дієкс					25.04.18
10	Сієра А. Сієра					3.05.18

Загальна кількість підписів: 10 (десять),

з них належно оформлено 10 (десять).

Член ініціативної групи

Член ініціативної групи

Член ініціативної групи

Член ініціативної групи

Член ініціативної групи

Член ініціативної групи

Член ініціативної групи

Недашківський Є.П.  
(прізвище та ініціали)

Сирота В.А.  
(прізвище та ініціали)

Шепеленко О.Є.  
(прізвище та ініціали)

Вислоух А.В.  
(прізвище та ініціали)

Сорока А.В.  
(прізвище та ініціали)

Тимофієнко К.В.  
(прізвище та ініціали)

Марченко В.С.  
(прізвище та ініціали)

«08» травня 2018 р.

м. Київ

**Рішення**  
**Київської міської ради**  
**«Про здійснення заходів щодо збереження Совських ставків»**

Керуючись Законом України «Про місцеве самоврядування», статтями 6, 87, 88, 89 Водного кодексу України, статтею 9, 60 Земельного кодексу України, статтею 31 Закону України «Про оренду землі», постановою Кабінету Міністрів України від 8 травня 1996 року «Про затвердження Порядку визначення розмірів і меж водоохоронних зон та режиму ведення господарської діяльності в них», Регламентом Київської міської ради, пунктами 8.4., 11.4., 11.5. та 11.6. Договору оренди земельної ділянки від 14.03.2008 № 79-6-00605 укладеного між Київською міською радою та товариством з обмеженою відповідальністю «ГОСПОДАРНИК», реалізуючи право на припинення Договору шляхом розірвання в односторонньому порядку за ініціативою Орендодавця, в разі порушення строків завершення забудови земельної ділянки, а також з метою здійснення заходів щодо збереження Совських ставків, Київська міська рада

**ВИРІШИЛА:**

1. Розірвати Договір оренди земельної ділянки площею 191187 (сто дев'яносто одна тисяча сто вісімдесят сім) кв. м. на проспекті Червонозоряному, 113 у Голосіївському районі міста Кисва (кадастровий номер 8000000000:79:108:0002), укладений між Київською міською радою та товариством з обмеженою відповідальністю «ГОСПОДАРНИК» від 14.03.2008 № 79-6-00605 на підставі рішення Київської міської ради від 12 липня 2007 року № 1102/1763 «Про передачу товариству з обмеженою відповідальністю «ГОСПОДАРНИК» земельних ділянок для облаштування рекреаційної зони».
2. Внести зміни до Програми комплексного розвитку зеленої зони міста Кисва до 2010 року та концесії формування зелених насаджень в центральній частині міста, затверджених рішенням Київської міської ради від 19.07.2005 № 806/3381, включивши до переліку озелених територій загального користування міста Кисва, земельну ділянку, зазначену у пункті 2 цього рішення.
3. Доручити виконавчому органу Київської міської ради (Київській міській державній адміністрації):
  - 3.1. Протягом 30 днів з моменту прийняття цього рішення вчинити відповідні дії для зняття з реєстрації Договору оренди земельної ділянки площею 191187 кв. м. на проспекті Червонозоряному, 113 у Голосіївському районі міста Кисва (кадастровий номер 8000000000:79:108:0002), укладений між Київською міською радою та товариством з обмеженою відповідальністю «ГОСПОДАРНИК» від 14.03.2008 № 79-6-00605.
  - 3.2. Проінформувати товариство з обмеженою відповідальністю «ГОСПОДАРНИК» про прийняття цього рішення.
  - 3.3. Протягом трьох місяців з моменту прийняття цього рішення розробити та подати на затвердження Київській міській раді проєкт землеустрою щодо встановлення водоохоронної зони та прибережної захисної смуги Совських ставків у Голосіївському районі міста Кисва.
  - 3.4. Протягом місяця з дня затвердження Київською міською радою проєкту землеустрою щодо встановлення водоохоронної зони та прибережної захисної смуги Совських ставків у Голосіївському районі міста Кисва, відповідно до пункту 3.3. цього рішення, довести до відома населення, усіх зацікавлених підприємств, установ, організацій інформацію щодо водоохоронного режиму, який діє на цій території.
  - 3.5. Протягом місяця з дня затвердження Київською міською радою проєкту землеустрою щодо встановлення водоохоронної зони та прибережної захисної смуги Совських ставків у Голосіївському районі міста Кисва, відповідно до пункту 3.3. цього рішення, забезпечити внесення відомостей про встановлену водоохоронну зону та прибережну захисну смугу до міського земельного кадастру, публічного геопорталу Міської інформаційно-аналітичної системи забезпечення містобудівної діяльності (МІАС ЗМД) «Містобудівного кадастру Кисва», а також внести відомості до Державного земельного кадастру України в установленому порядку.
  - 3.6. Вирішити в установленому порядку питання фінансування заходів, передбачених пунктами 3.4., 3.5. цього рішення.
4. Київському комунальному об'єднанню зеленого будівництва та експлуатації зелених насаджень міста «Київзеленбуд» після прийняття цього рішення:
  - 4.1. У місячний строк з дня прийняття цього рішення здійснити організаційно-правові заходи з оформлення права постійного користування земельною ділянкою, визначеною пунктом 1 цього рішення.
  - 4.2. Вжити заходів щодо державної реєстрації права користування земельною ділянкою, визначеною пунктом 1 цього рішення.
  - 4.3. Забезпечити здійснення заходів щодо благоустрою земельної ділянки, визначеної пунктом 1 цього рішення.
5. Контроль за виконанням цього рішення покласти на постійну комісію Київської міської ради з питань екологічної політики.

Київський міський голова

В.В. Кличко



ПІДПИСНИЙ ЛИСТ № 108

із підписами членів територіальної громади міста Києва щодо ініціювання в порядку місцевої ініціативи питання здійснення заходів щодо збереження Совських ставків

№	Прізвище, ім'я, по батькові	Дата народження	Адреса реєстрації	Контактний номер телефону	Підпис	Дата підписання
1	Иванович					13.04.2018.
2	Ірина Вікторівна					14.04.2018
3	Андрей					15.04.2018
4	Олександр Сергійович					15.04.2018
5	Трохимівич					15.04.2018
6	А. П.					16.04.2018
7	С. В.					16.04.2018.
8	С. В.					
9	Петров					16.04.2018
10	Владимир					17.04.2018

Загальна кількість підписів: 10 (десять).

з них належно оформлено 10 (десять).

Член ініціативної групи

(підпис)

Недашківський С.П.  
(прізвище та ініціали)

Член ініціативної групи

(підпис)

Сирота В.А.  
(прізвище та ініціали)

Член ініціативної групи

(підпис)

Шепеленко О.С.  
(прізвище та ініціали)

Член ініціативної групи

(підпис)

Вислоух А.В.  
(прізвище та ініціали)

Член ініціативної групи

(підпис)

Сорока А.В.  
(прізвище та ініціали)

Член ініціативної групи

(підпис)

Тимофієнко К.В.  
(прізвище та ініціали)

Член ініціативної групи

(підпис)

Марченко В.С.  
(прізвище та ініціали)

«08» травня 2018 р.

м. Київ

**Рішення**  
**Київської міської ради**  
**«Про здійснення заходів щодо збереження Совських ставків»**

Керуючись Законом України «Про місцеве самоврядування», статтями 6, 87, 88, 89 Водного кодексу України, статтею 9, 60 Земельного кодексу України, статтею 31 Закону України «Про оренду землі», постановою Кабінету Міністрів України від 8 травня 1996 року «Про затвердження Порядку визначення розмірів і меж водоохоронних зон та режиму ведення господарської діяльності в них», Регламентом Київської міської ради, пунктами 8.4., 11.4., 11.5. та 11.6. Договору оренди земельної ділянки від 14.03.2008 № 79-6-00605 укладеного між Київською міською радою та товариством з обмеженою відповідальністю «ГОСПОДАРНИК», реалізуючи право на припинення Договору шляхом розірвання в односторонньому порядку за ініціативою Орендодавця, в разі порушення строків завершення забудови земельної ділянки, а також з метою здійснення заходів щодо збереження Совських ставків, Київська міська рада

**ВИРШИЛА:**

1. Розірвати Договір оренди земельної ділянки площею 191187 (сто дев'яносто одна тисяча сто вісімдесят сім) кв. м. на просп. Червонозоряному, 113 у Голосіївському районі міста Києва (кадастровий номер 8000000000:79:108:0002), укладений між Київською міською радою та товариством з обмеженою відповідальністю «ГОСПОДАРНИК» від 14.03.2008 № 79-6-00605 на підставі рішення Київської міської ради від 12 липня 2007 року № 1102/1763 «Про передачу товариству з обмеженою відповідальністю «ГОСПОДАРНИК» земельних ділянок для облаштування рекреаційної зони».

2. Внести зміни до Програми комплексного розвитку зеленої зони міста Києва до 2010 року та концепції формування зелених насаджень в центральній частині міста, затверджених рішенням Київської міської ради від 19.07.2005 № 806/3381, включивши до переліку озелених територій загального користування міста Києва, земельну ділянку, зазначену у пункті 2 цього рішення.

3. Доручити виконавчому органу Київської міської ради (Київській міській державній адміністрації):

3.1. Протягом 30 днів з моменту прийняття цього рішення вчинити відповідні дії для зняття з реєстрації Договору оренди земельної ділянки площею 191187 кв. м. на просп. Червонозоряному, 113 у Голосіївському районі міста Києва (кадастровий номер 8000000000:79:108:0002), укладений між Київською міською радою та товариством з обмеженою відповідальністю «ГОСПОДАРНИК» від 14.03.2008 № 79-6-00605.

3.2. Проінформувати товариство з обмеженою відповідальністю «ГОСПОДАРНИК» про прийняття цього рішення.

3.3. Протягом трьох місяців з моменту прийняття цього рішення розробити та подати на затвердження Київській міській раді проект землеустрою щодо встановлення водоохоронної зони та прибережної захисної смуги Совських ставків у Голосіївському районі міста Києва.

3.4. Протягом місяця з дня затвердження Київською міською радою проекту землеустрою щодо встановлення водоохоронної зони та прибережної захисної смуги Совських ставків у Голосіївському районі міста Києва, відповідно до пункту 3.3. цього рішення, довести до відома населення, усіх зацікавлених підприємств, установ, організацій інформацію щодо водоохоронного режиму, який діє на цій території.

3.5. Протягом місяця з дня затвердження Київською міською радою проекту землеустрою щодо встановлення водоохоронної зони та прибережної захисної смуги Совських ставків у Голосіївському районі міста Києва, відповідно до пункту 3.3. цього рішення, забезпечити внесення відомостей про встановлену водоохоронну зону та прибережну захисну смугу до міського земельного кадастру, публічного геопорталу Міської інформаційно-аналітичної системи забезпечення містобудівної діяльності (МІАС ЗМД) «Містобудівного кадастру Києва», а також внести відомості до Державного земельного кадастру України в установленому порядку.

3.6. Вирішити в установленому порядку питання фінансування заходів, передбачених пунктами 3.4., 3.5. цього рішення.

4. Київському комунальному об'єднанню зеленого будівництва та експлуатації зелених насаджень міста «Київзеленбуд» після прийняття цього рішення:

4.1. У місячний строк з дня прийняття цього рішення здійснити організаційно-правові заходи з оформлення права постійного користування земельною ділянкою, визначеною пунктом 1 цього рішення.

4.2. Вжити заходів щодо державної реєстрації права користування земельною ділянкою, визначеною пунктом 1 цього рішення.

4.3. Забезпечити здійснення заходів щодо благоустрою земельної ділянки, визначеної пунктом 1 цього рішення.

5. Контроль за виконанням цього рішення покласти на постійну комісію Київської міської ради з питань екологічної політики.

із підписами членів територіальної громади міста Києва щодо ініціювання в порядку місцевої ініціативи питання здійснення заходів щодо збереження Совських ставків

№	Прізвище, ім'я, по батькові	Дата народження	Адреса реєстрації	Контактний номер телефону	Підпис	Дата підписання
1	Васильченко					23.04.18
2	Сирота					23.04.18
3	Шепеленко					23.04.18
4	Вислоух					23.04.18
5	Сорока					23.04.18
6	Тимофійченко					23.04.18
7	Марченко					23.04.18
8	Недашківський					24.04.18
9	Сирота					24.04.18
10	Марченко					24.04.18

Загальна кількість підписів: 10 (десять).

з них належно оформлено 10 (десять).

Член ініціативної групи

(підпис)

Недашківський Є.П.  
(прізвище та ініціали)

Член ініціативної групи

(підпис)

Сирота В.А.  
(прізвище та ініціали)

Член ініціативної групи

(підпис)

Шепеленко О.С.  
(прізвище та ініціали)

Член ініціативної групи

(підпис)

Вислоух А.В.  
(прізвище та ініціали)

Член ініціативної групи

(підпис)

Сорока А.В.  
(прізвище та ініціали)

Член ініціативної групи

(підпис)

Тимофійченко К.В.  
(прізвище та ініціали)

Член ініціативної групи

Марченко В.С.  
(прізвище та ініціали)

«08» травня 2018 р.

м. Київ

**Рішення**  
**Київської міської ради**  
**«Про здійснення заходів щодо збереження Совських ставків»**

Керуючись Законом України «Про місцеве самоврядування», статтями 6, 87, 88, 89 Водного кодексу України, статтею 9, 60 Земельного кодексу України, статтею 31 Закону України «Про оренду землі», постановою Кабінету Міністрів України від 8 травня 1996 року «Про затвердження Порядку визначення розмірів і меж водоохоронних зон та режиму ведення господарської діяльності в них», Регламентом Київської міської ради, пунктами 8.4., 11.4., 11.5. та 11.6. Договору оренди земельної ділянки від 14.03.2008 № 79-6-00605 укладеного між Київською міською радою та товариством з обмеженою відповідальністю «ГОСПОДАРНИК», реалізуючи право на припинення Договору шляхом розірвання в односторонньому порядку за ініціативою Орендодавця, в разі порушення строків завершення забудови земельної ділянки, а також з метою здійснення заходів щодо збереження Совських ставків, Київська міська рада

**ВИРІШИЛА:**

1. Розірвати Договір оренди земельної ділянки площею 191187 (сто дев'яносто одна тисяча сто вісімдесят сім) кв. м. на проспекті Червонозоряному, 113 у Голосіївському районі міста Києва (кадастровий номер 8000000000:79:108:0002), укладений між Київською міською радою та товариством з обмеженою відповідальністю «ГОСПОДАРНИК» від 14.03.2008 № 79-6-00605 на підставі рішення Київської міської ради від 12 липня 2007 року № 1102/1763 «Про передачу товариству з обмеженою відповідальністю «ГОСПОДАРНИК» земельних ділянок для облаштування рекреаційної зони».

2. Внести зміни до Програми комплексного розвитку зеленої зони міста Києва до 2010 року та концепції формування зелених насаджень в центральній частині міста, затверджених рішенням Київської міської ради від 19.07.2005 № 806/3381, включивши до переліку озелених територій загального користування міста Києва, земельну ділянку, зазначену у пункті 2 цього рішення.

3. Доручити виконавчому органу Київської міської ради (Київській міській державній адміністрації):

3.1. Протягом 30 днів з моменту прийняття цього рішення вчинити відповідні дії для зняття з реєстрації Договору оренди земельної ділянки площею 191187 кв. м. на проспекті Червонозоряному, 113 у Голосіївському районі міста Києва (кадастровий номер 8000000000:79:108:0002), укладений між Київською міською радою та товариством з обмеженою відповідальністю «ГОСПОДАРНИК» від 14.03.2008 № 79-6-00605.

3.2. Проінформувати товариство з обмеженою відповідальністю «ГОСПОДАРНИК» про прийняття цього рішення.

3.3. Протягом трьох місяців з моменту прийняття цього рішення розробити та подати на затвердження Київській міській раді проект землеустрою щодо встановлення водоохоронної зони та прибережної захисної смуги Совських ставків у Голосіївському районі міста Києва.

3.4. Протягом місяця з дня затвердження Київською міською радою проекту землеустрою щодо встановлення водоохоронної зони та прибережної захисної смуги Совських ставків у Голосіївському районі міста Києва, відповідно до пункту 3.3. цього рішення, довести до відома населення, усіх зацікавлених підприємств, установ, організацій інформацію щодо водоохоронного режиму, який діє на цій території.

3.5. Протягом місяця з дня затвердження Київською міською радою проекту землеустрою щодо встановлення водоохоронної зони та прибережної захисної смуги Совських ставків у Голосіївському районі міста Києва, відповідно до пункту 3.3. цього рішення, забезпечити внесення відомостей про встановлену водоохоронну зону та прибережну захисну смугу до міського земельного кадастру, публічного геоportалу Міської інформаційно-аналітичної системи забезпечення містобудівної діяльності (МІАС ЗМД) «Містобудівного кадастру Києва», а також внести відомості до Державного земельного кадастру України в установленому порядку.

3.6. Virішити в установленому порядку питання фінансування заходів, передбачених пунктами 3.4., 3.5. цього рішення.

4. Київському комунальному об'єднанню зеленого будівництва та експлуатації зелених насаджень міста «Київзеленбуд» після прийняття цього рішення:

4.1. У місячний строк з дня прийняття цього рішення здійснити організаційно-правові заходи з оформлення права постійного користування земельною ділянкою, визначеною пунктом 1 цього рішення.

4.2. Вжити заходів щодо державної реєстрації права користування земельною ділянкою, визначеною пунктом 1 цього рішення.

4.3. Забезпечити здійснення заходів щодо благоустрою земельної ділянки, визначеної пунктом 1 цього рішення.

5. Контроль за виконанням цього рішення покласти на постійну комісію Київської міської ради з питань екологічної політики.

**Київський міський голова**

**В.В. Кличко**

**ПІДПИСНИЙ ЛИСТ № 110**

із підписами членів територіальної громади міста Києва щодо ініціювання в порядку місцевої ініціативи питання здійснення заходів щодо збереження Соських ставків

№	Прізвище, ім'я, по батькові	Дата народження	Адреса реєстрації	Контактний номер телефону	Підпис	Дата підписання
1	Сергієвська				5561	23.04.18
2	Ділянська				0807	23.04.18
3	Саліма Миколаївна				Тел.р.	23.04.18
4	Тетюшова				Т.р.	23.04.18
5	Анатолівна				Т.р.	23.04.18
6	Григорівна				Т.р.	23.04.18
7	Сванович				Т.р.	23.04.18
8	Сергієвська				Сорока	23.04.18
9	Тимофійовна				Т.р.	23.04.18
10	Водимир				Т.р.	24.04.18.

Загальна кількість підписів: 10 (десять).

з них належно оформлено 10 (десять).

- Член ініціативної групи \_\_\_\_\_ (підпис)
- Член ініціативної групи \_\_\_\_\_ (підпис)
- Член ініціативної групи \_\_\_\_\_ (підпис)
- Член ініціативної групи \_\_\_\_\_ (підпис)
- Член ініціативної групи \_\_\_\_\_ (підпис)
- Член ініціативної групи \_\_\_\_\_ (підпис)
- Член ініціативної групи \_\_\_\_\_ (підпис)

- Недашківський Є.П.  
(прізвище та ініціали)
- Сирота В.А.  
(прізвище та ініціали)
- Шепеленко О.Є.  
(прізвище та ініціали)
- Вислоух А.В.  
(прізвище та ініціали)
- Сорока А.В.  
(прізвище та ініціали)
- Тимофійенко К.В.  
(прізвище та ініціали)
- Марченко В.С.  
(прізвище та ініціали)

«08» травня 2018 р.

м. Київ

**Рішення**  
**Київської міської ради**  
**«Про здійснення заходів щодо збереження Совських ставків»**

Керуючись Законом України «Про місцеве самоврядування», статтями 6, 87, 88, 89 Водного кодексу України, статтею 9, 60 Земельного кодексу України, статтею 31 Закону України «Про оренду землі», постановою Кабінету Міністрів України від 8 травня 1996 року «Про затвердження Порядку визначення розмірів і меж водоохоронних зон та режиму ведення господарської діяльності в них», Регламентом Київської міської ради, пунктами 8.4., 11.4., 11.5. та 11.6. Договору оренди земельної ділянки від 14.03.2008 № 79-6-00605 укладеного між Київською міською радою та товариством з обмеженою відповідальністю «ГОСПОДАРНИК», реалізуючи право на припинення Договору шляхом розірвання в односторонньому порядку за ініціативою Орендодавця, в разі порушення строків завершення забудови земельної ділянки, а також з метою здійснення заходів щодо збереження Совських ставків, Київська міська рада

**ВИРІШИЛА:**

1. Розірвати Договір оренди земельної ділянки площею 191187 (сто дев'яносто одна тисяча сто вісімдесят сім) кв. м. на проспекті Червонозоряному, 113 у Голосіївському районі міста Києва (кадастровий номер 8000000000:79:108:0002), укладений між Київською міською радою та товариством з обмеженою відповідальністю «ГОСПОДАРНИК» від 14.03.2008 № 79-6-00605 на підставі рішення Київської міської ради від 12 липня 2007 року № 1102/1763 «Про передачу товариству з обмеженою відповідальністю «ГОСПОДАРНИК» земельних ділянок для облаштування рекреаційної зони».

2. Внести зміни до Програми комплексного розвитку зеленої зони міста Києва до 2010 року та концепції формування зелених насаджень в центральній частині міста, затверджених рішенням Київської міської ради від 19.07.2005 № 806/3381, включивши до переліку озелених територій загального користування міста Києва, земельну ділянку, зазначену у пункті 2 цього рішення.

3. Доручити виконавчому органу Київської міської ради (Київській міській державній адміністрації):

3.1. Протягом 30 днів з моменту прийняття цього рішення вчинити відповідні дії для зняття з реєстрації Договору оренди земельної ділянки площею 191187 кв. м. на проспекті Червонозоряному, 113 у Голосіївському районі міста Києва (кадастровий номер 8000000000:79:108:0002), укладений між Київською міською радою та товариством з обмеженою відповідальністю «ГОСПОДАРНИК» від 14.03.2008 № 79-6-00605.

3.2. Проінформувати товариство з обмеженою відповідальністю «ГОСПОДАРНИК» про прийняття цього рішення.

3.3. Протягом трьох місяців з моменту прийняття цього рішення розробити та подати на затвердження Київській міській раді проєкт землеустрою щодо встановлення водоохоронної зони та прибережної захисної смуги Совських ставків у Голосіївському районі міста Києва.

3.4. Протягом місяця з дня затвердження Київською міською радою проєкту землеустрою щодо встановлення водоохоронної зони та прибережної захисної смуги Совських ставків у Голосіївському районі міста Києва, відповідно до пункту 3.3. цього рішення, довести до відома населення, усіх зацікавлених підприємств, установ, організацій інформацію щодо водоохоронного режиму, який діє на цій території.

3.5. Протягом місяця з дня затвердження Київською міською радою проєкту землеустрою щодо встановлення водоохоронної зони та прибережної захисної смуги Совських ставків у Голосіївському районі міста Києва, відповідно до пункту 3.3. цього рішення, забезпечити внесення відомостей про встановлену водоохоронну зону та прибережну захисну смугу до міського земельного кадастру, публічного геопорталу Міської інформаційно-аналітичної системи забезпечення містобудівної діяльності (МІАС ЗМД) «Містобудівного кадастру Києва», а також внести відомості до Державного земельного кадастру України в установленому порядку.

3.6. Вирішити в установленому порядку питання фінансування заходів, передбачених пунктами 3.4., 3.5. цього рішення.

4. Київському комунальному об'єднанню зеленого будівництва та експлуатації зелених насаджень міста «Київзеленбуд» після прийняття цього рішення:

4.1. У місячний строк з дня прийняття цього рішення здійснити організаційно-правові заходи з оформлення права постійного користування земельною ділянкою, визначеною пунктом 1 цього рішення.

4.2. Вжити заходів щодо державної реєстрації права користування земельною ділянкою, визначеною пунктом 1 цього рішення.

4.3. Забезпечити здійснення заходів щодо благоустрою земельної ділянки, визначеної пунктом 1 цього рішення.









5. Контроль за виконанням цього рішення покласти на постійну комісію Київської міської ради з питань екологічної політики.

Київський міський голова

В.В. Кличко

ПІДПИСНИЙ ЛИСТ № 111

із підписами членів територіальної громади міста Києва щодо ініціювання в порядку місцевої ініціативи питання здійснення заходів щодо збереження Совських ставків

№	Прізвище, ім'я, по батькові	Дата народження	Адреса реєстрації	Контактний номер телефону	Підпис	Дата підписання
1	Александр Александрович					26.04.18.
2	Анжела Анатоліївна					26.04.18.
3	Ірина Василівна					26.04.18.
4	Валерій Валерійович					26.04.18.
5	Ірина Іванівна					26.04.18.
6	В. М. Т. М.					26.04.18.
7	Коваленко Анна					26.04.18.
8	Ан. Іван.					26.04.18.
9	Ірина Юріївна					26.04.18.
10	Миколайович					26.04.18.

Загальна кількість підписів: 10 (десять).

з них належно оформлено 10 (десять).

Член ініціативної групи

  
(підпис)


Недашківський С.П.  
(прізвище та ініціали)

Член ініціативної групи

  
(підпис)


Сирота В.А.  
(прізвище та ініціали)

Член ініціативної групи

  
(підпис)

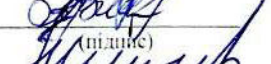
Шепеленко О.С.  
(прізвище та ініціали)

Член ініціативної групи

  
(підпис)


Вислоух А.В.  
(прізвище та ініціали)

Член ініціативної групи

  
(підпис)


Сорока А.В.  
(прізвище та ініціали)

Член ініціативної групи

  
(підпис)

Тимофієнко К.В.  
(прізвище та ініціали)

Член ініціативної групи

  
(підпис)

Марченко В.С.  
(прізвище та ініціали)

«08» травня 2018 р.

м. Київ

**Рішення**  
**Київської міської ради**  
**«Про здійснення заходів щодо збереження Совських ставків»**

Керуючись Законом України «Про місцеве самоврядування», статтями 6, 87, 88, 89 Водного кодексу України, статтею 9, 60 Земельного кодексу України, статтею 31 Закону України «Про оренду землі», постановою Кабінету Міністрів України від 8 травня 1996 року «Про затвердження Порядку визначення розмірів і меж водоохоронних зон та режиму ведення господарської діяльності в них», Регламентом Київської міської ради, пунктами 8.4., 11.4., 11.5. та 11.6. Договору оренди земельної ділянки від 14.03.2008 № 79-6-00605 укладеного між Київською міською радою та товариством з обмеженою відповідальністю «ГОСПОДАРНИК», реалізуючи право на припинення Договору шляхом розірвання в односторонньому порядку за ініціативою Орендодавця, в разі порушення строків завершення забудови земельної ділянки, а також з метою здійснення заходів щодо збереження Совських ставків, Київська міська рада

**ВИРІШИЛА:**

1. Розірвати Договір оренди земельної ділянки площею 191187 (сто дев'яносто одна тисяча сто вісімдесят сім) кв. м. на проспекті Червонозоряному, 113 у Голосіївському районі міста Києва (кадастровий номер 8000000000:79:108:0002), укладений між Київською міською радою та товариством з обмеженою відповідальністю «ГОСПОДАРНИК» від 14.03.2008 № 79-6-00605 на підставі рішення Київської міської ради від 12 липня 2007 року № 1102/1763 «Про передачу товариству з обмеженою відповідальністю «ГОСПОДАРНИК» земельних ділянок для облаштування рекреаційної зони».

2. Внести зміни до Програми комплексного розвитку зеленої зони міста Києва до 2010 року та концепції формування зелених насаджень в центральній частині міста, затверджених рішенням Київської міської ради від 19.07.2005 № 806/3381, включивши до переліку озелених територій загального користування міста Києва, земельну ділянку, зазначену у пункті 2 цього рішення.

3. Доручити виконавчому органу Київської міської ради (Київській міській державній адміністрації):

3.1. Протягом 30 днів з моменту прийняття цього рішення вчинити відповідні дії для зняття з реєстрації Договору оренди земельної ділянки площею 191187 кв. м. на проспекті Червонозоряному, 113 у Голосіївському районі міста Києва (кадастровий номер 8000000000:79:108:0002), укладений між Київською міською радою та товариством з обмеженою відповідальністю «ГОСПОДАРНИК» від 14.03.2008 № 79-6-00605.

3.2. Проінформувати товариство з обмеженою відповідальністю «ГОСПОДАРНИК» про прийняття цього рішення.

3.3. Протягом трьох місяців з моменту прийняття цього рішення розробити та подати на затвердження Київській міській раді проект землеустрою щодо встановлення водоохоронної зони та прибережної захисної смуги Совських ставків у Голосіївському районі міста Києва.

3.4. Протягом місяця з дня затвердження Київською міською радою проекту землеустрою щодо встановлення водоохоронної зони та прибережної захисної смуги Совських ставків у Голосіївському районі міста Києва, відповідно до пункту 3.3. цього рішення, довести до відома населення, усіх зацікавлених підприємств, установ, організацій інформацію щодо водоохоронного режиму, який діє на цій території.

3.5. Протягом місяця з дня затвердження Київською міською радою проекту землеустрою щодо встановлення водоохоронної зони та прибережної захисної смуги Совських ставків у Голосіївському районі міста Києва, відповідно до пункту 3.3. цього рішення, забезпечити внесення відомостей про встановлену водоохоронну зону та прибережну захисну смугу до міського земельного кадастру, публічного геопорталу Міської інформаційно-аналітичної системи забезпечення містобудівної діяльності (МІАС ЗМД) «Містобудівного кадастру Києва», а також внести відомості до Державного земельного кадастру України в установленому порядку.

3.6. Вирішити в установленому порядку питання фінансування заходів, передбачених пунктами 3.4., 3.5. цього рішення.

4. Київському комунальному об'єднанню зеленого будівництва та експлуатації зелених насаджень міста «Київзеленбуд» після прийняття цього рішення:

4.1. У місячний строк з дня прийняття цього рішення здійснити організаційно-правові заходи з оформлення права постійного користування земельною ділянкою, визначеною пунктом 1 цього рішення.

4.2. Вжити заходів щодо державної реєстрації права користування земельною ділянкою, визначеною пунктом 1 цього рішення.

4.3. Забезпечити здійснення заходів щодо благоустрою земельної ділянки, визначеної пунктом 1 цього рішення.

5. Контроль за виконанням цього рішення покласти на постійну комісію Київської міської ради з питань екологічної політики.

Київський міський голова

В.В. Кличко



ПІДПИСНИЙ ЛИСТ № 112

із підписами членів територіальної громади міста Києва щодо ініціювання в порядку місцевої ініціативи питання здійснення заходів щодо збереження Совських ставків

№	Прізвище, ім'я, по батькові	Дата народження	Адреса реєстрації	Контактний номер телефону	Підпис	Дата підписання
11	Саритович					12.04.2018
12	Олександрівна					13.04.2018
13	Викторовна					13.04.2018
14	Мама Викторовна					13.04.2018
15	Сєма Сергій					13.04.2018
16	Олександрівна					13.04.2018
17	Вейко Володимир					13.04.18
18	Михайло					13.04.18
19	Сирота В.А.					13.04.18
20	Крис М.О.					13.04.15

Загальна кількість підписів: 10 (десять).

з них належно оформлено 10 (десять).

Член ініціативної групи

(підпис)

Недашківський С.П.  
(прізвище та ініціали)

Член ініціативної групи

(підпис)

Сирота В.А.  
(прізвище та ініціали)

Член ініціативної групи

(підпис)

Шепеленко О.С.  
(прізвище та ініціали)

Член ініціативної групи

(підпис)

Вислоух А.В.  
(прізвище та ініціали)

Член ініціативної групи

(підпис)

Сорока А.В.  
(прізвище та ініціали)

Член ініціативної групи

(підпис)

Тимофійенко К.В.  
(прізвище та ініціали)

Член ініціативної групи

(підпис)

Марченко В.С.  
(прізвище та ініціали)

«08» травня 2018 р.

м. Київ

**Рішення**  
**Київської міської ради**  
**«Про здійснення заходів щодо збереження Совських ставків»**

Керуючись Законом України «Про місцеве самоврядування», статтями 6, 87, 88, 89 Водного кодексу України, статтею 9, 60 Земельного кодексу України, статтею 31 Закону України «Про оренду землі», постановою Кабінету Міністрів України від 8 травня 1996 року «Про затвердження Порядку визначення розмірів і меж водоохоронних зон та режиму ведення господарської діяльності в них», Регламентом Київської міської ради, пунктами 8.4., 11.4., 11.5. та 11.6. Договору оренди земельної ділянки від 14.03.2008 № 79-6-00605 укладеного між Київською міською радою та товариством з обмеженою відповідальністю «ГОСПОДАРНИК», реалізуючи право на припинення Договору шляхом розірвання в односторонньому порядку за ініціативою Орендодавця, в разі порушення строків завершення забудови земельної ділянки, а також з метою здійснення заходів щодо збереження Совських ставків, Київська міська рада

**ВИРІШИЛА:**

1. Розірвати Договір оренди земельної ділянки площею 191187 (сто дев'яносто одна тисяча сто вісімдесят сім) кв. м. на просп. Червонозоряному, 113 у Голосіївському районі міста Києва (кадастровий номер 8000000000:79:108:0002), укладений між Київською міською радою та товариством з обмеженою відповідальністю «ГОСПОДАРНИК» від 14.03.2008 № 79-6-00605 на підставі рішення Київської міської ради від 12 липня 2007 року № 1102/1763 «Про передачу товариству з обмеженою відповідальністю «ГОСПОДАРНИК» земельних ділянок для облаштування рекреаційної зони».

2. Внести зміни до Програми комплексного розвитку зеленої зони міста Києва до 2010 року та концепції формування зелених насаджень в центральній частині міста, затверджених рішенням Київської міської ради від 19.07.2005 № 806/3381, включивши до переліку озелених територій загального користування міста Києва, земельну ділянку, зазначену у пункті 2 цього рішення.

3. Доручити виконавчому органу Київської міської ради (Київській міській державній адміністрації):

3.1. Протягом 30 днів з моменту прийняття цього рішення вчинити відповідні дії для зняття з реєстрації Договору оренди земельної ділянки площею 191187 кв. м. на просп. Червонозоряному, 113 у Голосіївському районі міста Києва (кадастровий номер 8000000000:79:108:0002), укладений між Київською міською радою та товариством з обмеженою відповідальністю «ГОСПОДАРНИК» від 14.03.2008 № 79-6-00605.

3.2. Проінформувати товариство з обмеженою відповідальністю «ГОСПОДАРНИК» про прийняття цього рішення.

3.3. Протягом трьох місяців з моменту прийняття цього рішення розробити та подати на затвердження Київській міській раді проект землеустрою щодо встановлення водоохоронної зони та прибережної захисної смуги Совських ставків у Голосіївському районі міста Києва.

3.4. Протягом місяця з дня затвердження Київською міською радою проекту землеустрою щодо встановлення водоохоронної зони та прибережної захисної смуги Совських ставків у Голосіївському районі міста Києва, відповідно до пункту 3.3. цього рішення, довести до відома населення, усіх зацікавлених підприємств, установ, організацій інформацію щодо водоохоронного режиму, який діє на цій території.

3.5. Протягом місяця з дня затвердження Київською міською радою проекту землеустрою щодо встановлення водоохоронної зони та прибережної захисної смуги Совських ставків у Голосіївському районі міста Києва, відповідно до пункту 3.3. цього рішення, забезпечити внесення відомостей про встановлену водоохоронну зону та прибережну захисну смугу до міського земельного кадастру, публічного геопорталу Міської інформаційно-аналітичної системи забезпечення містобудівної діяльності (МІАС ЗМД) «Містобудівного кадастру Києва», а також внести відомості до Державного земельного кадастру України в установленому порядку.

3.6. Virшити в установленому порядку питання фінансування заходів, передбачених пунктами 3.4., 3.5. цього рішення.

4. Київському комунальному об'єднанню зеленого будівництва та експлуатації зелених насаджень міста «Київзеленбуд» після прийняття цього рішення:

4.1. У місячний строк з дня прийняття цього рішення здійснити організаційно-правові заходи з оформлення права постійного користування земельною ділянкою, визначеною пунктом 1 цього рішення.

4.2. Вжити заходів щодо державної реєстрації права користування земельною ділянкою, визначеною пунктом 1 цього рішення.

4.3. Забезпечити здійснення заходів щодо благоустрою земельної ділянки, визначеної пунктом 1 цього рішення.

5. Контроль за виконанням цього рішення покласти на постійну комісію Київської міської ради з питань екологічної політики.

Київський міський голова

В.В. Кличко



ПІДПИСНИЙ ЛИСТ № 113

із підписами членів територіальної громади міста Кисва щодо ініціювання в порядку місцевої ініціативи питання здійснення заходів щодо збереження Совських ставків

№	Прізвище, ім'я, по батькові	Дата народження	Адреса реєстрації	Контактний номер телефону	Підпис	Дата підписання
1	Паташні Все		2.20/6 кв.32			28/IV-2018
2	Ксанур Тми.					28/IV-2018
3	Мина Власимир					28/IV-2018
4	Виношеш					28/IV-2018
5	Сорочук 1300.					29.04.2018
6	Митро Володимир					29.04.2018
7	Григ Олексійович					29.04.2018
8	Григ Петрович					29.04.2018
9	Михайленко					29.04.2018
10	Володимир					30.04.2018

Загальна кількість підписів: 10 (десять),

з них належно оформлено 10 (десять).

- Член ініціативної групи
- Член ініціативної групи
- Член ініціативної групи
- Член ініціативної групи
- Член ініціативної групи
- Член ініціативної групи
- Член ініціативної групи

(підпис)  
  
(підпис)  
  
(підпис)  
  
(підпис)  
  
(підпис)  
  
(підпис)

Недашківський С.П.  
(прізвище та ініціали)  
Сирота В.А.  
(прізвище та ініціали)  
Шепеленко О.Є.  
(прізвище та ініціали)  
Вислоух А.В.  
(прізвище та ініціали)  
Сорока А.В.  
(прізвище та ініціали)  
Тимофійенко К.В.  
(прізвище та ініціали)  
Марченко В.С.  
(прізвище та ініціали)

«08» травня 2018 р.

м. Київ

**Рішення**  
**Київської міської ради**  
**«Про здійснення заходів щодо збереження Совських ставків»**

Керуючись Законом України «Про місцеве самоврядування», статтями 6, 87, 88, 89 Водного кодексу України, статтею 9, 60 Земельного кодексу України, статтею 31 Закону України «Про оренду землі», постановою Кабінету Міністрів України від 8 травня 1996 року «Про затвердження Порядку визначення розмірів і меж водоохоронних зон та режиму ведення господарської діяльності в них», Регламентом Київської міської ради, пунктами 8.4., 11.4., 11.5. та 11.6. Договору оренди земельної ділянки від 14.03.2008 № 79-6-00605 укладеного між Київською міською радою та товариством з обмеженою відповідальністю «ГОСПОДАРНИК», реалізуючи право на припинення Договору шляхом розірвання в односторонньому порядку за ініціативою Орендодавця, в разі порушення строків завершення забудови земельної ділянки, а також з метою здійснення заходів щодо збереження Совських ставків, Київська міська рада

**ВИРІШИЛА:**

1. Розірвати Договір оренди земельної ділянки площею 191187 (сто дев'яносто одна тисяча сто вісімдесят сім) кв. м. на просп. Червонозоряному, 113 у Голосіївському районі міста Києва (кадастровий номер 8000000000:79:108:0002), укладений між Київською міською радою та товариством з обмеженою відповідальністю «ГОСПОДАРНИК» від 14.03.2008 № 79-6-00605 на підставі рішення Київської міської ради від 12 липня 2007 року № 1102/1763 «Про передачу товариству з обмеженою відповідальністю «ГОСПОДАРНИК» земельних ділянок для облаштування рекреаційної зони».

2. Внести зміни до Програми комплексного розвитку зеленої зони міста Києва до 2010 року та концепції формування зелених насаджень в центральній частині міста, затверджених рішенням Київської міської ради від 19.07.2005 № 806/3381, включивши до переліку озелених територій загального користування міста Києва, земельну ділянку, зазначену у пункті 2 цього рішення.

3. Доручити виконавчому органу Київської міської ради (Київській міській державній адміністрації):

3.1. Протягом 30 днів з моменту прийняття цього рішення вчинити відповідні дії для зняття з реєстрації Договору оренди земельної ділянки площею 191187 кв. м. на просп. Червонозоряному, 113 у Голосіївському районі міста Києва (кадастровий номер 8000000000:79:108:0002), укладений між Київською міською радою та товариством з обмеженою відповідальністю «ГОСПОДАРНИК» від 14.03.2008 № 79-6-00605.

3.2. Проінформувати товариство з обмеженою відповідальністю «ГОСПОДАРНИК» про прийняття цього рішення.

3.3. Протягом трьох місяців з моменту прийняття цього рішення розробити та подати на затвердження Київській міській раді проект землеустрою щодо встановлення водоохоронної зони та прибережної захисної смуги Совських ставків у Голосіївському районі міста Києва.

3.4. Протягом місяця з дня затвердження Київською міською радою проекту землеустрою щодо встановлення водоохоронної зони та прибережної захисної смуги Совських ставків у Голосіївському районі міста Києва, відповідно до пункту 3.3. цього рішення, довести до відома населення, усіх зацікавлених підприємств, установ, організацій інформацію щодо водоохоронного режиму, який діє на цій території.

3.5. Протягом місяця з дня затвердження Київською міською радою проекту землеустрою щодо встановлення водоохоронної зони та прибережної захисної смуги Совських ставків у Голосіївському районі міста Києва, відповідно до пункту 3.3. цього рішення, забезпечити внесення відомостей про встановлену водоохоронну зону та прибережну захисну смугу до міського земельного кадастру, публічного геопорталу Міської інформаційно-аналітичної системи забезпечення містобудівної діяльності (МІАС ЗМД) «Містобудівного кадастру Києва», а також внести відомості до Державного земельного кадастру України в установленому порядку.

3.6. Вирішити в установленому порядку питання фінансування заходів, передбачених пунктами 3.4., 3.5. цього рішення.

4. Київському комунальному об'єднанню зеленого будівництва та експлуатації зелених насаджень міста «Київзеленбуд» після прийняття цього рішення:

4.1. У місячний строк з дня прийняття цього рішення здійснити організаційно-правові заходи з оформлення права постійного користування земельною ділянкою, визначеною пунктом 1 цього рішення.

4.2. Вжити заходів щодо державної реєстрації права користування земельною ділянкою, визначеною пунктом 1 цього рішення.

4.3. Забезпечити здійснення заходів щодо благоустрою земельної ділянки, визначеної пунктом 1 цього рішення.

5. Контроль за виконанням цього рішення покласти на постійну комісію Київської міської ради з питань екологічної політики.

**ПІДПИСНИЙ ЛИСТ № 114**

із підписами членів територіальної громади міста Києва щодо ініціювання в порядку місцевої ініціативи питання здійснення заходів щодо збереження Совських ставків

№	Прізвище, ім'я, по батькові	Дата народження	Адреса реєстрації	Контактний номер телефону	Підпис	Дата підписання
1	Михайло Андрій					13.04.2018
2	Олена Олександрівна					13.04.2018
3	Олена Вікторівна					16.04.2018
4	Тетяна Миколаївна					16.04.2018
5	Ліана Леонідівна					17.04.2018
6	Ірина Іванівна					17.04.2018
7	Олександр Костянтин					17.04.2018
8	Т.					17.04.2018
9	Юлія Вікторівна					18.04.2018
10	Климентій Ник					19.04.2018

Загальна кількість підписів: 10 (десять).

з них належно оформлено 10 (десять).

Член ініціативної групи  (підпис)  
 Член ініціативної групи  (підпис)  
 Член ініціативної групи  (підпис)  
 Член ініціативної групи  (підпис)  
 Член ініціативної групи  (підпис)  
 Член ініціативної групи  (підпис)  
 Член ініціативної групи  (підпис)

Недашківський Є.П.  
 (прізвище та ініціали)  
Сирота В.А.  
 (прізвище та ініціали)  
Шепеленко О.Є.  
 (прізвище та ініціали)  
Вислоух А.В.  
 (прізвище та ініціали)  
Сорока А.В.  
 (прізвище та ініціали)  
Тимофійенко К.В.  
 (прізвище та ініціали)  
Марченко В.С.  
 (прізвище та ініціали)

«08» травня 2018 р.

м. Київ

**Рішення**  
**Київської міської ради**  
**«Про здійснення заходів щодо збереження Совських ставків»**

Керуючись Законом України «Про місцеве самоврядування», статтями 6, 87, 88, 89 Водного кодексу України, статтею 9, 60 Земельного кодексу України, статтею 31 Закону України «Про оренду землі», постановою Кабінету Міністрів України від 8 травня 1996 року «Про затвердження Порядку визначення розмірів і меж водоохоронних зон та режиму ведення господарської діяльності в них», Регламентом Київської міської ради, пунктами 8.4., 11.4., 11.5. та 11.6. Договору оренди земельної ділянки від 14.03.2008 № 79-6-00605 укладеного між Київською міською радою та товариством з обмеженою відповідальністю «ГОСПОДАРНИК», реалізуючи право на припинення Договору шляхом розірвання в односторонньому порядку за ініціативою Орендодавця, в разі порушення строків завершення забудови земельної ділянки, а також з метою здійснення заходів щодо збереження Совських ставків, Київська міська рада

**ВИРІШИЛА:**

1. Розірвати Договір оренди земельної ділянки площею 191187 (сто дев'яносто одна тисяча сто вісімдесят сім) кв. м. на просп. Червонозоряному, 113 у Голосіївському районі міста Києва (кадастровий номер 8000000000:79:108:0002), укладений між Київською міською радою та товариством з обмеженою відповідальністю «ГОСПОДАРНИК» від 14.03.2008 № 79-6-00605 на підставі рішення Київської міської ради від 12 липня 2007 року № 1102/1763 «Про передачу товариству з обмеженою відповідальністю «ГОСПОДАРНИК» земельних ділянок для облаштування рекреаційної зони».

2. Внести зміни до Програми комплексного розвитку зеленої зони міста Києва до 2010 року та концепції формування зелених насаджень в центральній частині міста, затверджених рішенням Київської міської ради від 19.07.2005 № 806/3381, включивши до переліку озелених територій загального користування міста Києва, земельну ділянку, зазначену у пункті 2 цього рішення.

3. Доручити виконавчому органу Київської міської ради (Київській міській державній адміністрації):

3.1. Протягом 30 днів з моменту прийняття цього рішення вчинити відповідні дії для зняття з реєстрації Договору оренди земельної ділянки площею 191187 кв. м. на просп. Червонозоряному, 113 у Голосіївському районі міста Києва (кадастровий номер 8000000000:79:108:0002), укладений між Київською міською радою та товариством з обмеженою відповідальністю «ГОСПОДАРНИК» від 14.03.2008 № 79-6-00605.

3.2. Проінформувати товариство з обмеженою відповідальністю «ГОСПОДАРНИК» про прийняття цього рішення.

3.3. Протягом трьох місяців з моменту прийняття цього рішення розробити та подати на затвердження Київській міській раді проект землеустрою щодо встановлення водоохоронної зони та прибережної захисної смуги Совських ставків у Голосіївському районі міста Києва.

3.4. Протягом місяця з дня затвердження Київською міською радою проекту землеустрою щодо встановлення водоохоронної зони та прибережної захисної смуги Совських ставків у Голосіївському районі міста Києва, відповідно до пункту 3.3. цього рішення, довести до відома населення, усіх зацікавлених підприємств, установ, організацій інформацію щодо водоохоронного режиму, який діє на цій території.

3.5. Протягом місяця з дня затвердження Київською міською радою проекту землеустрою щодо встановлення водоохоронної зони та прибережної захисної смуги Совських ставків у Голосіївському районі міста Києва, відповідно до пункту 3.3. цього рішення, забезпечити внесення відомостей про встановлену водоохоронну зону та прибережну захисну смугу до міського земельного кадастру, публічного геопорталу Міської інформаційно-аналітичної системи забезпечення містобудівної діяльності (МІАС ЗМД) «Містобудівного кадастру Києва», а також внести відомості до Державного земельного кадастру України в установленому порядку.

3.6. Virішити в установленому порядку питання фінансування заходів, передбачених пунктами 3.4., 3.5. цього рішення.

4. Київському комунальному об'єднанню зеленого будівництва та експлуатації зелених насаджень міста «Київзеленбуд» після прийняття цього рішення:

4.1. У місячний строк з дня прийняття цього рішення здійснити організаційно-правові заходи з оформлення права постійного користування земельною ділянкою, визначеною пунктом 1 цього рішення.

4.2. Вжити заходів щодо державної реєстрації права користування земельною ділянкою, визначеною пунктом 1 цього рішення.

4.3. Забезпечити здійснення заходів щодо благоустрою земельної ділянки, визначеної пунктом 1 цього рішення.

5. Контроль за виконанням цього рішення покласти на постійну комісію Київської міської ради з питань екологічної політики.

Київський міський голова

В.В. Кличко

ПІДПИСНИЙ ЛИСТ № 115

із підписами членів територіальної громади міста Києва щодо ініціювання в порядку місцевої ініціативи питання здійснення заходів щодо збереження Совських ставків

№	Прізвище, ім'я, по батькові	Дата народження	Адреса реєстрації	Контактний номер телефону	Підпис	Дата підписання
1	Сирота В.А.					17.04.2018
2	Шепеленко О.С.					17.04.2018
3	Вислоух А.В.					17.04.2018
4	Сорока А.В.					17.04.2018
5	Тимофійенко К.В.					17.04.2018
6	Марченко В.С.					18.04.2018
7	Недашківський С.П.					18.04.2018
8	Сирота В.А.					18.04.2018
9	Шепеленко О.С.					18.04.2018
10	Вислоух А.В.					18.04.2018

Загальна кількість підписів: 10 (десять).

з них належно оформлено 10 (десять).

Член ініціативної групи

(підпис)

Недашківський С.П.  
(прізвище та ініціали)

Член ініціативної групи

(підпис)

Сирота В.А.  
(прізвище та ініціали)

Член ініціативної групи

(підпис)

Шепеленко О.С.  
(прізвище та ініціали)

Член ініціативної групи

(підпис)

Вислоух А.В.  
(прізвище та ініціали)

Член ініціативної групи

(підпис)

Сорока А.В.  
(прізвище та ініціали)

Член ініціативної групи

(підпис)

Тимофійенко К.В.  
(прізвище та ініціали)

Член ініціативної групи

(підпис)

Марченко В.С.  
(прізвище та ініціали)

«08» травня 2018 р.

м. Київ

гшення  
Київської міської ради  
«Про здійснення заходів щодо збереження Совських ставків»

Керуючись Законом України «Про місцеве самоврядування», статтями 6, 87, 88, 89 Водного кодексу України, статтею 9, 60 Земельного кодексу України, статтею 31 Закону України «Про оренду землі», постановою Кабінету Міністрів України від 8 травня 1996 року «Про затвердження Порядку визначення розмірів і меж водоохоронних зон та режиму ведення господарської діяльності в них», Регламентом Київської міської ради, пунктами 8.4., 11.4., 11.5. та 11.6. Договору оренди земельної ділянки від 14.03.2008 № 79-6-00605 укладеного між Київською міською радою та товариством з обмеженою відповідальністю «ГОСПОДАРНИК», реалізуючи право на припинення Договору шляхом розірвання в односторонньому порядку за ініціативою Орендодавця, в разі порушення строків завершення забудови земельної ділянки, а також з метою здійснення заходів щодо збереження Совських ставків, Київська міська рада

**ВИРШИЛА:**

1. Розірвати Договір оренди земельної ділянки площею 191187 (сто дев'яносто одна тисяча сто вісімдесят сім) кв. м. на просп. Червонозоряному, 113 у Голосіївському районі міста Києва (кадастровий номер 8000000000:79:108:0002), укладений між Київською міською радою та товариством з обмеженою відповідальністю «ГОСПОДАРНИК» від 14.03.2008 № 79-6-00605 на підставі рішення Київської міської ради від 12 липня 2007 року № 1102/1763 «Про передачу товариству з обмеженою відповідальністю «ГОСПОДАРНИК» земельних ділянок для облаштування рекреаційної зони».

2. Внести зміни до Програми комплексного розвитку зеленої зони міста Києва до 2010 року та концепції формування зелених насаджень в центральній частині міста, затверджених рішенням Київської міської ради від 19.07.2005 № 806/3381, включивши до переліку озелених територій загального користування міста Києва, земельну ділянку, зазначену у пункті 2 цього рішення.

3. Доручити виконавчому органу Київської міської ради (Київській міській державній адміністрації):

3.1. Протягом 30 днів з моменту прийняття цього рішення вчинити відповідні дії для зняття з реєстрації Договору оренди земельної ділянки площею 191187 кв. м. на просп. Червонозоряному, 113 у Голосіївському районі міста Києва (кадастровий номер 8000000000:79:108:0002), укладений між Київською міською радою та товариством з обмеженою відповідальністю «ГОСПОДАРНИК» від 14.03.2008 № 79-6-00605.

3.2. Проінформувати товариство з обмеженою відповідальністю «ГОСПОДАРНИК» про прийняття цього рішення.

3.3. Протягом трьох місяців з моменту прийняття цього рішення розробити та подати на затвердження Київській міській раді проект землеустрою щодо встановлення водоохоронної зони та прибережної захисної смуги Совських ставків у Голосіївському районі міста Києва.

3.4. Протягом місяця з дня затвердження Київською міською радою проекту землеустрою щодо встановлення водоохоронної зони та прибережної захисної смуги Совських ставків у Голосіївському районі міста Києва, відповідно до пункту 3.3. цього рішення, довести до відома населення, усіх зацікавлених підприємств, установ, організацій інформацію щодо водоохоронного режиму, який діє на цій території.

3.5. Протягом місяця з дня затвердження Київською міською радою проекту землеустрою щодо встановлення водоохоронної зони та прибережної захисної смуги Совських ставків у Голосіївському районі міста Києва, відповідно до пункту 3.3. цього рішення, забезпечити внесення відомостей про встановлену водоохоронну зону та прибережну захисну смугу до міського земельного кадастру, публічного геопорталу Міської інформаційно-аналітичної системи забезпечення містобудівної діяльності (МІАС ЗМД) «Містобудівного кадастру Києва», а також внести відомості до Державного земельного кадастру України в установленому порядку.

3.6. Вирішити в установленому порядку питання фінансування заходів, передбачених пунктами 3.4., 3.5. цього рішення.

4. Київському комунальному об'єднанню зеленого будівництва та експлуатації зелених насаджень міста «Київзеленбуд» після прийняття цього рішення:

4.1. У місячний строк з дня прийняття цього рішення здійснити організаційно-правові заходи з оформлення права постійного користування земельною ділянкою, визначеною пунктом 1 цього рішення.

4.2. Вжити заходів щодо державної реєстрації права користування земельною ділянкою, визначеною пунктом 1 цього рішення.

4.3. Забезпечити здійснення заходів щодо благоустрою земельної ділянки, визначеної пунктом 1 цього рішення.

5. Контроль за виконанням цього рішення покласти на постійну комісію Київської міської ради з питань екологічної політики.

Київський міський голова

В.В. Кличко



**ПІДПИСНИЙ ЛИСТ № 116**

із підписами членів територіальної громади міста Києва щодо ініціювання в порядку місцевої ініціативи питання здійснення заходів щодо збереження Совських ставків

№	Прізвище, ім'я, по батькові	Дата народження	Адреса реєстрації	Контактний номер телефону	Підпис	Дата підписання
1	О. П.					25.04.18
2	А.					25.04.18
3	Є					25.04.18
4	М.					25.04.18
5	О. А.					24.04.18
6	і А. В.					25.04.18
7	П. В.					25.04.18
8	К. В.					25.04.2018
9	В.					26.04.2018
10	С. М.					02.05.2018

Загальна кількість підписів: 10 (десять).

з них належно оформлено 10 (десять).

- Член ініціативної групи  (підпис)
- Член ініціативної групи  (підпис)
- Член ініціативної групи  (підпис)
- Член ініціативної групи  (підпис)
- Член ініціативної групи  (підпис)
- Член ініціативної групи  (підпис)
- Член ініціативної групи  (підпис)

- Недашківський Є.П.  
(прізвище та ініціали)
- Сирота В.А.  
(прізвище та ініціали)
- Шепеленко О.Є.  
(прізвище та ініціали)
- Вислоух А.В.  
(прізвище та ініціали)
- Сорока А.В.  
(прізвище та ініціали)
- Тимофійенко К.В.  
(прізвище та ініціали)
- Марченко В.С.  
(прізвище та ініціали)

«08» травня 2018 р.

м. Київ

**Рішення**  
**Київської міської ради**  
**«Про здійснення заходів щодо збереження Совських ставків»**

Керуючись Законом України «Про місцеве самоврядування», статтями 6, 87, 88, 89 Водного кодексу України, статтею 9, 60 Земельного кодексу України, статтею 31 Закону України «Про оренду землі», постановою Кабінету Міністрів України від 8 травня 1996 року «Про затвердження Порядку визначення розмірів і меж водоохоронних зон та режиму ведення господарської діяльності в них», Регламентом Київської міської ради, пунктами 8.4., 11.4., 11.5. та 11.6. Договору оренди земельної ділянки від 14.03.2008 № 79-6-00605 укладеного між Київською міською радою та товариством з обмеженою відповідальністю «ГОСПОДАРНИК», реалізуючи право на припинення Договору шляхом розірвання в односторонньому порядку за ініціативою Орендодавця, в разі порушення строків завершення забудови земельної ділянки, а також з метою здійснення заходів щодо збереження Совських ставків, Київська міська рада

**ВИРІШИЛА:**

1. Розірвати Договір оренди земельної ділянки площею 191187 (сто дев'яносто одна тисяча сто вісімдесят сім) кв. м. на просп. Червонозоряному, 113 у Голосіївському районі міста Києва (кадастровий номер 8000000000:79:108:0002), укладений між Київською міською радою та товариством з обмеженою відповідальністю «ГОСПОДАРНИК» від 14.03.2008 № 79-6-00605 на підставі рішення Київської міської ради від 12 липня 2007 року № 1102/1763 «Про передачу товариству з обмеженою відповідальністю «ГОСПОДАРНИК» земельних ділянок для облаштування рекреаційної зони».

2. Внести зміни до Програми комплексного розвитку зеленої зони міста Києва до 2010 року та концепції формування зелених насаджень в центральній частині міста, затверджених рішенням Київської міської ради від 19.07.2005 № 806/3381, включивши до переліку озелених територій загального користування міста Києва, земельну ділянку, зазначену у пункті 2 цього рішення.

3. Доручити виконавчому органу Київської міської ради (Київській міській державній адміністрації):

3.1. Протягом 30 днів з моменту прийняття цього рішення вчинити відповідні дії для зняття з реєстрації Договору оренди земельної ділянки площею 191187 кв. м. на просп. Червонозоряному, 113 у Голосіївському районі міста Києва (кадастровий номер 8000000000:79:108:0002), укладений між Київською міською радою та товариством з обмеженою відповідальністю «ГОСПОДАРНИК» від 14.03.2008 № 79-6-00605.

3.2. Проінформувати товариство з обмеженою відповідальністю «ГОСПОДАРНИК» про прийняття цього рішення.

3.3. Протягом трьох місяців з моменту прийняття цього рішення розробити та подати на затвердження Київській міській раді проект землеустрою щодо встановлення водоохоронної зони та прибережної захисної смуги Совських ставків у Голосіївському районі міста Києва.

3.4. Протягом місяця з дня затвердження Київською міською радою проекту землеустрою щодо встановлення водоохоронної зони та прибережної захисної смуги Совських ставків у Голосіївському районі міста Києва, відповідно до пункту 3.3. цього рішення, довести до відома населення, усіх зацікавлених підприємств, установ, організацій інформацію щодо водоохоронного режиму, який діє на цій території.

3.5. Протягом місяця з дня затвердження Київською міською радою проекту землеустрою щодо встановлення водоохоронної зони та прибережної захисної смуги Совських ставків у Голосіївському районі міста Києва, відповідно до пункту 3.3. цього рішення, забезпечити внесення відомостей про встановлену водоохоронну зону та прибережну захисну смугу до міського земельного кадастру, публічного геопорталу Міської інформаційно-аналітичної системи забезпечення містобудівної діяльності (МІАС ЗМД) «Містобудівного кадастру Києва», а також внести відомості до Державного земельного кадастру України в установленому порядку.

3.6. Вирішити в установленому порядку питання фінансування заходів, передбачених пунктами 3.4., 3.5. цього рішення.

4. Київському комунальному об'єднанню зеленого будівництва та експлуатації зелених насаджень міста «Київзеленбуд» після прийняття цього рішення:

4.1. У місячний строк з дня прийняття цього рішення здійснити організаційно-правові заходи з оформлення права постійного користування земельною ділянкою, визначеною пунктом 1 цього рішення.

4.2. Вжити заходів щодо державної реєстрації права користування земельною ділянкою, визначеною пунктом 1 цього рішення.

4.3. Забезпечити здійснення заходів щодо благоустрою земельної ділянки, визначеної пунктом 1 цього рішення.

5. Контроль за виконанням цього рішення покласти на постійну комісію Київської міської ради з питань екологічної політики.

ПІДПИСНИЙ ЛИСТ № 117

із підписами членів територіальної громади міста Києва щодо ініціювання в порядку місцевої ініціативи питання здійснення заходів щодо збереження Совських ставків

№	Прізвище, ім'я, по батькові	Дата народження	Адреса реєстрації	Контактний номер телефону	Підпис	Дата підписання
1	Вікторвіс					26.04.2018
2	Павло					26.04.2018
3	Ю.О.					26.04.2018
4						26.04.2018
5						26.04.2018
6	Василевич					26.04.2018
7	Владимирович					26.04.2018
8	Петрова					27.04.2018
9	Викторів					27.04.2018
10	Ксандрівна					27.04.2018

Загальна кількість підписів: 10 ( десять ),

з них належно оформлено 10 ( десять ).

Член ініціативної групи

(підпис)

Недашківський С.П.  
(прізвище та ініціали)

Член ініціативної групи

(підпис)

Сирота В.А.  
(прізвище та ініціали)

Член ініціативної групи

(підпис)

Шепеленко О.С.  
(прізвище та ініціали)

Член ініціативної групи

(підпис)

Вислоух А.В.  
(прізвище та ініціали)

Член ініціативної групи

(підпис)

Сорока А.В.  
(прізвище та ініціали)

Член ініціативної групи

(підпис)

Тимофієнко К.В.  
(прізвище та ініціали)

Член ініціативної групи

(підпис)

Марченко В.С.  
(прізвище та ініціали)

«08» травня 2018 р.

м. Київ

**Рішення**  
**Київської міської ради**  
**«Про здійснення заходів щодо збереження Совських ставків»**

Керуючись Законом України «Про місцеве самоврядування», статтями 6, 87, 88, 89 Водного кодексу України, статтею 9, 60 Земельного кодексу України, статтею 31 Закону України «Про оренду землі», постановою Кабінету Міністрів України від 8 травня 1996 року «Про затвердження Порядку визначення розмірів і меж водоохоронних зон та режиму ведення господарської діяльності в них», Регламентом Київської міської ради, пунктами 8.4., 11.4., 11.5. та 11.6. Договору оренди земельної ділянки від 14.03.2008 № 79-6-00605 укладеного між Київською міською радою та товариством з обмеженою відповідальністю «ГОСПОДАРНИК», реалізуючи право на припинення Договору шляхом розірвання в односторонньому порядку за ініціативою Орендодавця, в разі порушення строків завершення забудови земельної ділянки, а також з метою здійснення заходів щодо збереження Совських ставків, Київська міська рада

**ВИРІШИЛА:**

1. Розірвати Договір оренди земельної ділянки площею 191187 (сто дев'яносто одна тисяча сто вісімдесят сім) кв. м. на проспекті Червонозоряному, 113 у Голосіївському районі міста Кисва (кадастровий номер 8000000000:79:108:0002), укладений між Київською міською радою та товариством з обмеженою відповідальністю «ГОСПОДАРНИК» від 14.03.2008 № 79-6-00605 на підставі рішення Київської міської ради від 12 липня 2007 року № 1102/1763 «Про передачу товариству з обмеженою відповідальністю «ГОСПОДАРНИК» земельних ділянок для облаштування рекреаційної зони».

2. Внести зміни до Програми комплексного розвитку зеленої зони міста Кисва до 2010 року та концепції формування зелених насаджень в центральній частині міста, затверджених рішенням Київської міської ради від 19.07.2005 № 806/3381, включивши до переліку озелених територій загального користування міста Кисва, земельну ділянку, зазначену у пункті 2 цього рішення.

3. Доручити виконавчому органу Київської міської ради (Київській міській державній адміністрації):

3.1. Протягом 30 днів з моменту прийняття цього рішення вчинити відповідні дії для зняття з реєстрації Договору оренди земельної ділянки площею 191187 кв. м. на проспекті Червонозоряному, 113 у Голосіївському районі міста Кисва (кадастровий номер 8000000000:79:108:0002), укладений між Київською міською радою та товариством з обмеженою відповідальністю «ГОСПОДАРНИК» від 14.03.2008 № 79-6-00605.

3.2. Проінформувати товариство з обмеженою відповідальністю «ГОСПОДАРНИК» про прийняття цього рішення.

3.3. Протягом трьох місяців з моменту прийняття цього рішення розробити та подати на затвердження Київській міській раді проект землеустрою щодо встановлення водоохоронної зони та прибережної захисної смуги Совських ставків у Голосіївському районі міста Кисва.

3.4. Протягом місяця з дня затвердження Київською міською радою проекту землеустрою щодо встановлення водоохоронної зони та прибережної захисної смуги Совських ставків у Голосіївському районі міста Кисва, відповідно до пункту 3.3. цього рішення, довести до відома населення, усіх зацікавлених підприємств, установ, організацій інформацію щодо водоохоронного режиму, який діє на цій території.

3.5. Протягом місяця з дня затвердження Київською міською радою проекту землеустрою щодо встановлення водоохоронної зони та прибережної захисної смуги Совських ставків у Голосіївському районі міста Кисва, відповідно до пункту 3.3. цього рішення, забезпечити внесення відомостей про встановлену водоохоронну зону та прибережну захисну смугу до міського земельного кадастру, публічного геопорталу Міської інформаційно-аналітичної системи забезпечення містобудівної діяльності (МІАС ЗМД) «Містобудівного кадастру Кисва», а також внести відомості до Державного земельного кадастру України в установленому порядку.

3.6. Вирішити в установленому порядку питання фінансування заходів, передбачених пунктами 3.4., 3.5. цього рішення.

4. Київському комунальному об'єднанню зеленого будівництва та експлуатації зелених насаджень міста «Київзеленбуд» після прийняття цього рішення:

4.1. У місячний строк з дня прийняття цього рішення здійснити організаційно-правові заходи з оформлення права постійного користування земельною ділянкою, визначеною пунктом 1 цього рішення.

4.2. Вжити заходів щодо державної реєстрації права користування земельною ділянкою, визначеною пунктом 1 цього рішення.

4.3. Забезпечити здійснення заходів щодо благоустрою земельної ділянки, визначеної пунктом 1 цього рішення.

5. Контроль за виконанням цього рішення покласти на постійну комісію Київської міської ради з питань екологічної політики.

Київський міський голова

В.В. Кличко

**ПІДПИСНИЙ ЛИСТ № 118**

із підписами членів територіальної громади міста Києва щодо ініціювання в порядку місцевої ініціативи питання здійснення заходів щодо збереження Совських ставків

№	Прізвище, ім'я, по батькові	Дата народження	Адреса реєстрації	Контактний номер телефону	Підпис	Дата підписання
1	Савченко Іван					24.04.18р.
2	Ситко Валерій					24.04.18р.
3	Сидоренко Олександр					24.04.18р.
4	Олена Євгенівна					24.04.18р.
5	Степан Хоржів					25.04.18р.
6	Іван Володимир					25.04.18р.
7	Тимошенко Дмитро					25.04.18р.
8	Тимошенко Дмитро					25.04.18р.
9	Тимошенко Дмитро					25.04.18р.
10	Тимошенко Дмитро					25.04.18р.

Загальна кількість підписів: 10 (десять),

з них належно оформлено 10 (десять).

Член ініціативної групи

(підпис)

Недашківський Є.П.  
(прізвище та ініціали)

Член ініціативної групи

(підпис)

Сирота В.А.  
(прізвище та ініціали)

Член ініціативної групи

(підпис)

Шепеленко О.Є.  
(прізвище та ініціали)

Член ініціативної групи

(підпис)

Вислоух А.В.  
(прізвище та ініціали)

Член ініціативної групи

(підпис)

Сорока А.В.  
(прізвище та ініціали)

Член ініціативної групи

(підпис)

Тимофієнко К.В.  
(прізвище та ініціали)

Член ініціативної групи

(підпис)

Марченко В.С.  
(прізвище та ініціали)

«08» травня 2018 р.

м. Київ

**Рішення**  
**Київської міської ради**  
**«Про здійснення заходів щодо збереження Совських ставків»**

Керуючись Законом України «Про місцеве самоврядування», статтями 6, 87, 88, 89 Водного кодексу України, статтею 9, 60 Земельного кодексу України, статтею 31 Закону України «Про оренду землі», постановою Кабінету Міністрів України від 8 травня 1996 року «Про затвердження Порядку визначення розмірів і меж водоохоронних зон та режиму ведення господарської діяльності в них», Регламентом Київської міської ради, пунктами 8.4., 11.4., 11.5. та 11.6. Договору оренди земельної ділянки від 14.03.2008 № 79-6-00605 укладеного між Київською міською радою та товариством з обмеженою відповідальністю «ГОСПОДАРНИК», реалізуючи право на припинення Договору шляхом розірвання в односторонньому порядку за ініціативою Орендодавця, в разі порушення строків завершення забудови земельної ділянки, а також з метою здійснення заходів щодо збереження Совських ставків, Київська міська рада

**ВИРІШИЛА:**

1. Розірвати Договір оренди земельної ділянки площею 191187 (сто дев'яносто одна тисяча сто вісімдесят сім) кв. м. на просп. Червонозоряному, 113 у Голосіївському районі міста Києва (кадастровий номер 8000000000:79:108:0002), укладений між Київською міською радою та товариством з обмеженою відповідальністю «ГОСПОДАРНИК» від 14.03.2008 № 79-6-00605 на підставі рішення Київської міської ради від 12 липня 2007 року № 1102/1763 «Про передачу товариству з обмеженою відповідальністю «ГОСПОДАРНИК» земельних ділянок для облаштування рекреаційної зони».
2. Внести зміни до Програми комплексного розвитку зеленої зони міста Києва до 2010 року та концепції формування зелених насаджень в центральній частині міста, затверджених рішенням Київської міської ради від 19.07.2005 № 806/3381, включивши до переліку озелених територій загального користування міста Києва, земельну ділянку, зазначену у пункті 2 цього рішення.
3. Доручити виконавчому органу Київської міської ради (Київській міській державній адміністрації):
  - 3.1. Протягом 30 днів з моменту прийняття цього рішення вчинити відповідні дії для зняття з реєстрації Договору оренди земельної ділянки площею 191187 кв. м. на просп. Червонозоряному, 113 у Голосіївському районі міста Києва (кадастровий номер 8000000000:79:108:0002), укладений між Київською міською радою та товариством з обмеженою відповідальністю «ГОСПОДАРНИК» від 14.03.2008 № 79-6-00605.
  - 3.2. Проінформувати товариство з обмеженою відповідальністю «ГОСПОДАРНИК» про прийняття цього рішення.
  - 3.3. Протягом трьох місяців з моменту прийняття цього рішення розробити та подати на затвердження Київській міській раді проект землеустрою щодо встановлення водоохоронної зони та прибережної захисної смуги Совських ставків у Голосіївському районі міста Києва.
  - 3.4. Протягом місяця з дня затвердження Київською міською радою проекту землеустрою щодо встановлення водоохоронної зони та прибережної захисної смуги Совських ставків у Голосіївському районі міста Києва, відповідно до пункту 3.3. цього рішення, довести до відома населення, усіх зацікавлених підприємств, установ, організацій інформацію щодо водоохоронного режиму, який діє на цій території.
  - 3.5. Протягом місяця з дня затвердження Київською міською радою проекту землеустрою щодо встановлення водоохоронної зони та прибережної захисної смуги Совських ставків у Голосіївському районі міста Києва, відповідно до пункту 3.3. цього рішення, забезпечити внесення відомостей про встановлену водоохоронну зону та прибережну захисну смугу до міського земельного кадастру, публічного геоportалу Міської інформаційно-аналітичної системи забезпечення містобудівної діяльності (МІАС ЗМД) «Містобудівного кадастру Києва», а також внести відомості до Державного земельного кадастру України в установленому порядку.
  - 3.6. Virішити в установленому порядку питання фінансування заходів, передбачених пунктами 3.4., 3.5. цього рішення.
4. Київському комунальному об'єднанню зеленого будівництва та експлуатації зелених насаджень міста «Київзеленбуд» після прийняття цього рішення:
  - 4.1. У місячний строк з дня прийняття цього рішення здійснити організаційно-правові заходи з оформлення права постійного користування земельною ділянкою, визначеною пунктом 1 цього рішення.
  - 4.2. Вжити заходів щодо державної реєстрації права користування земельною ділянкою, визначеною пунктом 1 цього рішення.
  - 4.3. Забезпечити здійснення заходів щодо благоустрою земельної ділянки, визначеної пунктом 1 цього рішення.
  - 4.4. Контроль за виконанням цього рішення покласти на постійну комісію Київської міської ради з питань екологічної політики.

**ПІДПИСНИЙ ЛИСТ № 119**

із підписами членів територіальної громади міста Києва щодо ініціювання в порядку місцевої ініціативи питання здійснення заходів щодо збереження Совських ставків

№	Прізвище, ім'я, по батькові	Дата народження	Адреса реєстрації	Контактний номер телефону	Підпис	Дата підписання
21		10.			<i>[Signature]</i>	19.04.2018р.
22		0.7.			<i>[Signature]</i>	19.04.2018р.
23					<i>[Signature]</i>	19.04.2018р.
24					<i>[Signature]</i>	19.04.2018р.
25		С.С.			<i>[Signature]</i>	19.04.2018р.
26		К.С.			<i>[Signature]</i>	21.04.2018р.
27		КАТ.С			<i>[Signature]</i>	21.04.2018р.
28		Л.А.			<i>[Signature]</i>	22.04.2018р.
29		О.О.			<i>[Signature]</i>	22.04.2018р.
30	<i>[Signature]</i>	С.С.			<i>[Signature]</i>	23.04.2018р.

Загальна кількість підписів: 10 (десять).

з них належно оформлено 10 (десять).

Член ініціативної групи

*[Signature]*  
(підпис)

Недашківський Є.П.  
(прізвище та ініціали)

Член ініціативної групи

*[Signature]*  
(підпис)

Сирота В.А.  
(прізвище та ініціали)

Член ініціативної групи

*[Signature]*  
(підпис)

Шепеленко О.Є.  
(прізвище та ініціали)

Член ініціативної групи

*[Signature]*  
(підпис)

Вислоух А.В.  
(прізвище та ініціали)

Член ініціативної групи

*[Signature]*  
(підпис)

Сорока А.В.  
(прізвище та ініціали)

Член ініціативної групи

*[Signature]*  
(підпис)

Тимофійенко К.В.  
(прізвище та ініціали)

Член ініціативної групи

*[Signature]*  
(підпис)

Марченко В.С.  
(прізвище та ініціали)

«08» травня 2018 р.

м. Київ

*[Signature]*

**Рішення**  
**Київської міської ради**  
**«Про здійснення заходів щодо збереження Совських ставків»**

Керуючись Законом України «Про місцеве самоврядування», статтями 6, 87, 88, 89 Водного кодексу України, статтею 9, 60 Земельного кодексу України, статтею 31 Закону України «Про оренду землі», постановою Кабінету Міністрів України від 8 травня 1996 року «Про затвердження Порядку визначення розмірів і меж водоохоронних зон та режиму ведення господарської діяльності в них», Регламентом Київської міської ради, пунктами 8.4., 11.4., 11.5. та 11.6. Договору оренди земельної ділянки від 14.03.2008 № 79-6-00605 укладеного між Київською міською радою та товариством з обмеженою відповідальністю «ГОСПОДАРНИК», реалізуючи право на припинення Договору шляхом розірвання в односторонньому порядку за ініціативою Орендодавця, в разі порушення строків завершення забудови земельної ділянки, а також з метою здійснення заходів щодо збереження Совських ставків, Київська міська рада

**ВИРІШИЛА:**

1. Розірвати Договір оренди земельної ділянки площею 191187 (сто дев'яносто одна тисяча сто вісімдесят сім) кв. м. на просп. Червонозоряному, 113 у Голосіївському районі міста Києва (кадастровий номер 8000000000:79:108:0002), укладений між Київською міською радою та товариством з обмеженою відповідальністю «ГОСПОДАРНИК» від 14.03.2008 № 79-6-00605 на підставі рішення Київської міської ради від 12 липня 2007 року № 1102/1763 «Про передачу товариству з обмеженою відповідальністю «ГОСПОДАРНИК» земельних ділянок для облаштування рекреаційної зони».

2. Внести зміни до Програми комплексного розвитку зеленої зони міста Києва до 2010 року та концепції формування зелених насаджень в центральній частині міста, затверджених рішенням Київської міської ради від 19.07.2005 № 806/3381, включивши до переліку озелених територій загального користування міста Києва, земельну ділянку, зазначену у пункті 2 цього рішення.

3. Доручити виконавчому органу Київської міської ради (Київській міській державній адміністрації):

3.1. Протягом 30 днів з моменту прийняття цього рішення вчинити відповідні дії для зняття з реєстрації Договору оренди земельної ділянки площею 191187 кв. м. на просп. Червонозоряному, 113 у Голосіївському районі міста Києва (кадастровий номер 8000000000:79:108:0002), укладений між Київською міською радою та товариством з обмеженою відповідальністю «ГОСПОДАРНИК» від 14.03.2008 № 79-6-00605.

3.2. Проінформувати товариство з обмеженою відповідальністю «ГОСПОДАРНИК» про прийняття цього рішення.

3.3. Протягом трьох місяців з моменту прийняття цього рішення розробити та подати на затвердження Київській міській раді проект землеустрою щодо встановлення водоохоронної зони та прибережної захисної смуги Совських ставків у Голосіївському районі міста Києва.

3.4. Протягом місяця з дня затвердження Київською міською радою проекту землеустрою щодо встановлення водоохоронної зони та прибережної захисної смуги Совських ставків у Голосіївському районі міста Києва, відповідно до пункту 3.3. цього рішення, довести до відома населення, усіх зацікавлених підприємств, установ, організацій інформацію щодо водоохоронного режиму, який діє на цій території.

3.5. Протягом місяця з дня затвердження Київською міською радою проекту землеустрою щодо встановлення водоохоронної зони та прибережної захисної смуги Совських ставків у Голосіївському районі міста Києва, відповідно до пункту 3.3. цього рішення, забезпечити внесення відомостей про встановлену водоохоронну зону та прибережну захисну смугу до міського земельного кадастру, публічного геопорталу Міської інформаційно-аналітичної системи забезпечення містобудівної діяльності (МІАС ЗМД) «Містобудівного кадастру Києва», а також внести відомості до Державного земельного кадастру України в установленому порядку.

3.6. Вирішити в установленому порядку питання фінансування заходів, передбачених пунктами 3.4., 3.5. цього рішення.

4. Київському комунальному об'єднанню зеленого будівництва та експлуатації зелених насаджень міста «Київзеленбуд» після прийняття цього рішення:

4.1. У місячний строк з дня прийняття цього рішення здійснити організаційно-правові заходи з оформлення права постійного користування земельною ділянкою, визначеною пунктом 1 цього рішення.

4.2. Вжити заходів щодо державної реєстрації права користування земельною ділянкою, визначеною пунктом 1 цього рішення.

4.3. Забезпечити здійснення заходів щодо благоустрою земельної ділянки, визначеної пунктом 1 цього рішення.

5. Контроль за виконанням цього рішення покласти на постійну комісію Київської міської ради з питань екологічної політики.

**Київський міський голова**

**В.В. Кличко**



ПІДПИСНИЙ ЛИСТ № 120

із підписами членів територіальної громади міста Києва щодо ініціювання в порядку місцевої ініціативи питання здійснення заходів щодо збереження Совських ставків

№	Прізвище, ім'я, по батькові	Дата народження	Адреса реєстрації	Контактний номер телефону	Підпис	Дата підписання
11	Шинь Анатолійович					19.04.18.
12	Шинь Николаєвич					19.04.18.
13	Андрей Викторович					19.04.18
14	Шинь Васильович					19.04.18
15	Шинь Володимирівич					19.04.18
16	Аксентій Гусак					19.04.18.
17	Гусак Володимир					20.04.18
18	Орлова Любов					20.04.18
19	Сирота Володимир					20.04.18
20	Шинь Євген					20.04.18

Загальна кількість підписів: 10 (десять).

з них належно оформлено 10 (десять).

Член ініціативної групи

(підпис)

Недашківський С.П.  
(прізвище та ініціали)

Член ініціативної групи

(підпис)

Сирота В.А.  
(прізвище та ініціали)

Член ініціативної групи

(підпис)

Шепеленко О.С.  
(прізвище та ініціали)

Член ініціативної групи

(підпис)

Вислоух А.В.  
(прізвище та ініціали)

Член ініціативної групи

(підпис)

Сорока А.В.  
(прізвище та ініціали)

Член ініціативної групи

(підпис)

Тимофійенко К.В.  
(прізвище та ініціали)

Член ініціативної групи

(підпис)

Марченко В.С.  
(прізвище та ініціали)

«08» травня 2018 р.

м. Київ

**Рішення**  
**Київської міської ради**  
**«Про здійснення заходів щодо збереження Совських ставків»**

Керуючись Законом України «Про місцеве самоврядування», статтями 6, 87, 88, 89 Водного кодексу України, статтею 9, 60 Земельного кодексу України, статтею 31 Закону України «Про оренду землі», постановою Кабінету Міністрів України від 8 травня 1996 року «Про затвердження Порядку визначення розмірів і меж водоохоронних зон та режиму ведення господарської діяльності в них», Регламентом Київської міської ради, пунктами 8.4., 11.4., 11.5. та 11.6. Договору оренди земельної ділянки від 14.03.2008 № 79-6-00605 укладеного між Київською міською радою та товариством з обмеженою відповідальністю «ГОСПОДАРНИК», реалізуючи право на припинення Договору шляхом розірвання в односторонньому порядку за ініціативою Орендодавця, в разі порушення строків завершення забудови земельної ділянки, а також з метою здійснення заходів щодо збереження Совських ставків, Київська міська рада

**ВИРІШИЛА:**

1. Розірвати Договір оренди земельної ділянки площею 191187 (сто дев'яносто одна тисяча сто вісімдесят сім) кв. м. на просп. Червонозоряному, 113 у Голосіївському районі міста Києва (кадастровий номер 8000000000:79:108:0002), укладений між Київською міською радою та товариством з обмеженою відповідальністю «ГОСПОДАРНИК» від 14.03.2008 № 79-6-00605 на підставі рішення Київської міської ради від 12 липня 2007 року № 1102/1763 «Про передачу товариству з обмеженою відповідальністю «ГОСПОДАРНИК» земельних ділянок для облаштування рекреаційної зони».
2. Внести зміни до Програми комплексного розвитку зеленої зони міста Києва до 2010 року та концепції формування зелених насаджень в центральній частині міста, затверджених рішенням Київської міської ради від 19.07.2005 № 806/3381, включивши до переліку озелених територій загального користування міста Києва, земельну ділянку, зазначену у пункті 2 цього рішення.
3. Доручити виконавчому органу Київської міської ради (Київській міській державній адміністрації):
  - 3.1. Протягом 30 днів з моменту прийняття цього рішення вчинити відповідні дії для зняття з реєстрації Договору оренди земельної ділянки площею 191187 кв. м. на просп. Червонозоряному, 113 у Голосіївському районі міста Києва (кадастровий номер 8000000000:79:108:0002), укладений між Київською міською радою та товариством з обмеженою відповідальністю «ГОСПОДАРНИК» від 14.03.2008 № 79-6-00605.
  - 3.2. Проінформувати товариство з обмеженою відповідальністю «ГОСПОДАРНИК» про прийняття цього рішення.
  - 3.3. Протягом трьох місяців з моменту прийняття цього рішення розробити та подати на затвердження Київській міській раді проект землеустрою щодо встановлення водоохоронної зони та прибережної захисної смуги Совських ставків у Голосіївському районі міста Києва.
  - 3.4. Протягом місяця з дня затвердження Київською міською радою проекту землеустрою щодо встановлення водоохоронної зони та прибережної захисної смуги Совських ставків у Голосіївському районі міста Києва, відповідно до пункту 3.3. цього рішення, довести до відома населення, усіх зацікавлених підприємств, установ, організацій інформацію щодо водоохоронного режиму, який діє на цій території.
  - 3.5. Протягом місяця з дня затвердження Київською міською радою проекту землеустрою щодо встановлення водоохоронної зони та прибережної захисної смуги Совських ставків у Голосіївському районі міста Києва, відповідно до пункту 3.3. цього рішення, забезпечити внесення відомостей про встановлену водоохоронну зону та прибережну захисну смугу до міського земельного кадастру, публічного геопорталу Міської інформаційно-аналітичної системи забезпечення містобудівної діяльності (МІАС ЗМД) «Містобудівного кадастру Києва», а також внести відомості до Державного земельного кадастру України в установленому порядку.
  - 3.6. Вирішити в установленому порядку питання фінансування заходів, передбачених пунктами 3.4., 3.5. цього рішення.
4. Київському комунальному об'єднанню зеленого будівництва та експлуатації зелених насаджень міста «Київзеленбуд» після прийняття цього рішення:
  - 4.1. У місячний строк з дня прийняття цього рішення здійснити організаційно-правові заходи з оформлення права постійного користування земельною ділянкою, визначеною пунктом 1 цього рішення.
  - 4.2. Вжити заходів щодо державної реєстрації права користування земельною ділянкою, визначеною пунктом 1 цього рішення.
  - 4.3. Забезпечити здійснення заходів щодо благоустрою земельної ділянки, визначеної пунктом 1 цього рішення.
5. Контроль за виконанням цього рішення покласти на постійну комісію Київської міської ради з питань екологічної політики.

ПІДПИСНИЙ ЛИСТ № 121

із підписами членів територіальної громади міста Києва щодо ініціювання в порядку місцевої ініціативи питання здійснення заходів щодо збереження Совських ставків

№	Прізвище, ім'я, по батькові	Дата народження	Адреса реєстрації	Контактний номер телефону	Підпис	Дата підписання
1	Григорів				В. Сирот	12.04.2018
2	Тетяна Вікторівна				С.П.	13.04.2018
3	Ірина Іванівна				І.	13.04.2018
4	Ірина Олександрівна				І.	13.04.2018
5	Ірина Михайлівна				І.	13.04.2018
6	Ірина Іванівна				І.	26.04.2018
7	Ірина Олександрівна				І.	26.04.2018
8	Ірина Олександрівна				І.	26.04.2018
9	Ірина Вікторівна				І.	26.04.2018
10	Ірина Петрівна				І.	26.04.2018

Загальна кількість підписів: 10 (десять).

з них належно оформлено 10 (десять).

Член ініціативної групи

(підпис)

Недашківський С.П.  
(прізвище та ініціали)

Член ініціативної групи

(підпис)

Сирота В.А.  
(прізвище та ініціали)

Член ініціативної групи

(підпис)

Шепеленко О.О.  
(прізвище та ініціали)

Член ініціативної групи

(підпис)

Вислоух А.В.  
(прізвище та ініціали)

Член ініціативної групи

(підпис)

Сорока А.В.  
(прізвище та ініціали)

Член ініціативної групи

(підпис)

Тимофієнко К.В.  
(прізвище та ініціали)

Член ініціативної групи

(підпис)

Марченко В.С.  
(прізвище та ініціали)

«08» травня 2018 р.

м. Київ

**Рішення**  
**Київської міської ради**  
**«Про здійснення заходів щодо збереження Совських ставків»**

Керуючись Законом України «Про місцеве самоврядування», статтями 6, 87, 88, 89 Водного кодексу України, статтею 9, 60 Земельного кодексу України, статтею 31 Закону України «Про оренду землі», постановою Кабінету Міністрів України від 8 травня 1996 року «Про затвердження Порядку визначення розмірів і меж водоохоронних зон та режиму ведення господарської діяльності в них», Регламентом Київської міської ради, пунктами 8.4., 11.4., 11.5. та 11.6. Договору оренди земельної ділянки від 14.03.2008 № 79-6-00605 укладеного між Київською міською радою та товариством з обмеженою відповідальністю «ГОСПОДАРНИК», реалізуючи право на припинення Договору шляхом розірвання в односторонньому порядку за ініціативою Орендодавця, в разі порушення строків завершення забудови земельної ділянки, а також з метою здійснення заходів щодо збереження Совських ставків, Київська міська рада

**ВИРІШИЛА:**

1. Розірвати Договір оренди земельної ділянки площею 191187 (сто дев'яносто одна тисяча сто вісімдесят сім) кв. м. на просп. Червонозоряному, 113 у Голосіївському районі міста Києва (кадастровий номер 8000000000:79:108:0002), укладений між Київською міською радою та товариством з обмеженою відповідальністю «ГОСПОДАРНИК» від 14.03.2008 № 79-6-00605 на підставі рішення Київської міської ради від 12 липня 2007 року № 1102/1763 «Про передачу товариству з обмеженою відповідальністю «ГОСПОДАРНИК» земельних ділянок для облаштування рекреаційної зони».
2. Внести зміни до Програми комплексного розвитку зеленої зони міста Києва до 2010 року та концепції формування зелених насаджень в центральній частині міста, затверджених рішенням Київської міської ради від 19.07.2005 № 806/3381, включивши до переліку озелених територій загального користування міста Києва, земельну ділянку, зазначену у пункті 2 цього рішення.
3. Доручити виконавчому органу Київської міської ради (Київській міській державній адміністрації):
  - 3.1. Протягом 30 днів з моменту прийняття цього рішення вчинити відповідні дії для зняття з реєстрації Договору оренди земельної ділянки площею 191187 кв. м. на просп. Червонозоряному, 113 у Голосіївському районі міста Києва (кадастровий номер 8000000000:79:108:0002), укладений між Київською міською радою та товариством з обмеженою відповідальністю «ГОСПОДАРНИК» від 14.03.2008 № 79-6-00605.
  - 3.2. Проінформувати товариство з обмеженою відповідальністю «ГОСПОДАРНИК» про прийняття цього рішення.
  - 3.3. Протягом трьох місяців з моменту прийняття цього рішення розробити та подати на затвердження Київській міській раді проект землеустрою щодо встановлення водоохоронної зони та прибережної захисної смуги Совських ставків у Голосіївському районі міста Києва.
  - 3.4. Протягом місяця з дня затвердження Київською міською радою проекту землеустрою щодо встановлення водоохоронної зони та прибережної захисної смуги Совських ставків у Голосіївському районі міста Києва, відповідно до пункту 3.3. цього рішення, довести до відома населення, усіх зацікавлених підприємств, установ, організацій інформацію щодо водоохоронного режиму, який діє на цій території.
  - 3.5. Протягом місяця з дня затвердження Київською міською радою проекту землеустрою щодо встановлення водоохоронної зони та прибережної захисної смуги Совських ставків у Голосіївському районі міста Києва, відповідно до пункту 3.3. цього рішення, забезпечити внесення відомостей про встановлену водоохоронну зону та прибережну захисну смугу до міського земельного кадастру, публічного геопорталу Міської інформаційно-аналітичної системи забезпечення містобудівної діяльності (МІАС ЗМД) «Містобудівного кадастру Києва», а також внести відомості до Державного земельного кадастру України в установленому порядку.
  - 3.6. Вирішити в установленому порядку питання фінансування заходів, передбачених пунктами 3.4., 3.5. цього рішення.
4. Київському комунальному об'єднанню зеленого будівництва та експлуатації зелених насаджень міста «Київзеленбуд» після прийняття цього рішення:
  - 4.1. У місячний строк з дня прийняття цього рішення здійснити організаційно-правові заходи з оформлення права постійного користування земельною ділянкою, визначеною пунктом 1 цього рішення.
  - 4.2. Вжити заходів щодо державної реєстрації права користування земельною ділянкою, визначеною пунктом 1 цього рішення.
  - 4.3. Забезпечити здійснення заходів щодо благоустрою земельної ділянки, визначеної пунктом 1 цього рішення.
  5. Контроль за виконанням цього рішення покласти на постійну комісію Київської міської ради з питань екологічної політики.

Київський міський голова

В.В. Кличко

ПІДПИСНИЙ ЛИСТ № 122

із підписами членів територіальної громади міста Києва щодо ініціювання в порядку місцевої ініціативи питання здійснення заходів щодо збереження Совських ставків

№	Прізвище, ім'я, по батькові	Дата народження	Адреса реєстрації	Контактний номер телефону	Підпис	Дата підписання
1	Карпович					27.04.18
2	Александр Федор					27.04.18
3	мир Володимир					17.04.18
4	Іванович					28.04.18
5	Іван Федорович					28.04.18
6	Сергій Влас					28.04.18
7	Богдан Александрович					28.04.18
8	Сергійович					28.04.18
9	Іван Сергійович					28.04.18
10	Іван Степанович					28.04.18

Загальна кількість підписів: 10 (десять),

з них належно оформлено 10 (десять).

Член ініціативної групи

(підпис)

Недашківський Є.П.

(прізвище та ініціали)

Член ініціативної групи

(підпис)

Сирота В.А.

(прізвище та ініціали)

Член ініціативної групи

(підпис)

Шепеленко О.Є.

(прізвище та ініціали)

Член ініціативної групи

(підпис)

Вислоух А.В.

(прізвище та ініціали)

Член ініціативної групи

(підпис)

Сорока А.В.

(прізвище та ініціали)

Член ініціативної групи

(підпис)

Тимофійенко К.В.

(прізвище та ініціали)

Член ініціативної групи

(підпис)

Марченко В.С.

(прізвище та ініціали)

«28» травня 2018 р.

м. Київ

Рішення  
Київської міської ради  
«Про здійснення заходів щодо збереження Совських ставків»

Керуючись Законом України «Про місцеве самоврядування», статтями 6, 87, 88, 89 Водного кодексу України, статтею 9, 60 Земельного кодексу України, статтею 31 Закону України «Про оренду землі», постановою Кабінету Міністрів України від 8 травня 1996 року «Про затвердження Порядку визначення розмірів і меж водоохоронних зон та режиму ведення господарської діяльності в них», Регламентом Київської міської ради, пунктами 8.4., 11.4., 11.5. та 11.6. Договору оренди земельної ділянки від 14.03.2008 № 79-6-00605 укладеного між Київською міською радою та товариством з обмеженою відповідальністю «ГОСПОДАРНИК», реалізуючи право на припинення Договору шляхом розірвання в односторонньому порядку за ініціативою Орендодавця, в разі порушення строків завершення забудови земельної ділянки, а також з метою здійснення заходів щодо збереження Совських ставків, Київська міська рада

**ВИРІШИЛА:**

1. Розірвати Договір оренди земельної ділянки площею 191187 (сто дев'яносто одна тисяча сто вісімдесят сім) кв. м. на проспекті Червонозоряному, 113 у Голосіївському районі міста Києва (кадастровий номер 8000000000:79:108:0002), укладений між Київською міською радою та товариством з обмеженою відповідальністю «ГОСПОДАРНИК» від 14.03.2008 № 79-6-00605 на підставі рішення Київської міської ради від 12 липня 2007 року № 1102/1763 «Про передачу товариству з обмеженою відповідальністю «ГОСПОДАРНИК» земельних ділянок для облаштування рекреаційної зони».

2. Внести зміни до Програми комплексного розвитку зеленої зони міста Києва до 2010 року та концепції формування зелених насаджень в центральній частині міста, затверджених рішенням Київської міської ради від 19.07.2005 № 806/3381, включивши до переліку озелених територій загального користування міста Києва, земельну ділянку, зазначену у пункті 2 цього рішення.

3. Доручити виконавчому органу Київської міської ради (Київській міській державній адміністрації):

3.1. Протягом 30 днів з моменту прийняття цього рішення вчинити відповідні дії для зняття з реєстрації Договору оренди земельної ділянки площею 191187 кв. м. на проспекті Червонозоряному, 113 у Голосіївському районі міста Києва (кадастровий номер 8000000000:79:108:0002), укладений між Київською міською радою та товариством з обмеженою відповідальністю «ГОСПОДАРНИК» від 14.03.2008 № 79-6-00605.

3.2. Проінформувати товариство з обмеженою відповідальністю «ГОСПОДАРНИК» про прийняття цього рішення.

3.3. Протягом трьох місяців з моменту прийняття цього рішення розробити та подати на затвердження Київській міській раді проєкт землеустрою щодо встановлення водоохоронної зони та прибережної захисної смуги Совських ставків у Голосіївському районі міста Києва.

3.4. Протягом місяця з дня затвердження Київською міською радою проєкту землеустрою щодо встановлення водоохоронної зони та прибережної захисної смуги Совських ставків у Голосіївському районі міста Києва, відповідно до пункту 3.3. цього рішення, довести до відома населення, усіх зацікавлених підприємств, установ, організацій інформацію щодо водоохоронного режиму, який діє на цій території.

3.5. Протягом місяця з дня затвердження Київською міською радою проєкту землеустрою щодо встановлення водоохоронної зони та прибережної захисної смуги Совських ставків у Голосіївському районі міста Києва, відповідно до пункту 3.3. цього рішення, забезпечити внесення відомостей про встановлену водоохоронну зону та прибережну захисну смугу до міського земельного кадастру, публічного геопорталу Міської інформаційно-аналітичної системи забезпечення містобудівної діяльності (МІАС ЗМД) «Містобудівного кадастру Києва», а також внести відомості до Державного земельного кадастру України в установленому порядку.

3.6. Вирішити в установленому порядку питання фінансування заходів, передбачених пунктами 3.4., 3.5. цього рішення.

4. Київському комунальному об'єднанню зеленого будівництва та експлуатації зелених насаджень міста «Київзеленбуд» після прийняття цього рішення:

4.1. У місячний строк з дня прийняття цього рішення здійснити організаційно-правові заходи з оформлення права постійного користування земельною ділянкою, визначеною пунктом 1 цього рішення.

4.2. Вжити заходів щодо державної реєстрації права користування земельною ділянкою, визначеною пунктом 1 цього рішення.

4.3. Забезпечити здійснення заходів щодо благоустрою земельної ділянки, визначеної пунктом 1 цього рішення.

5. Контроль за виконанням цього рішення покласти на постійну комісію Київської міської ради з питань екологічної політики.

ПІДПИСНИЙ ЛИСТ № 123

із підписами членів територіальної громади міста Києва щодо ініціювання в порядку місцевої ініціативи питання здійснення заходів щодо збереження Совських ставків

№	Прізвище, ім'я, по батькові	Дата народження	Адреса реєстрації	Контактний номер телефону	Підпис	Дата підписання
1	Вашківська					13.04.2018
2	Андр.					13.04.18
3	Кіричівська					18.04.18
4	Кіричівська					18.04.18
5	Летовиц					18.04.18
6	Вашківська					18.04.2018
7	Вашківська					18.04.18
8	Вашківська					18.04.18
9	Саванська					18.04.18
10	Володарська					18.04.18

Загальна кількість підписів: 10 (десять).

з них належно оформлено 10 (десять).

Член ініціативної групи

(підпис)

Недашківський Є.П.  
(прізвище та ініціали)

Член ініціативної групи

(підпис)

Сирота В.А.  
(прізвище та ініціали)

Член ініціативної групи

(підпис)

Шепеленко О.Є.  
(прізвище та ініціали)

Член ініціативної групи

(підпис)

Вислоух А.В.  
(прізвище та ініціали)

Член ініціативної групи

(підпис)

Сорока А.В.  
(прізвище та ініціали)

Член ініціативної групи

(підпис)

Тимофієнко К.В.  
(прізвище та ініціали)

Член ініціативної групи

Марченко В.С.  
(прізвище та ініціали)

«08» травня 2018 р.

м. Київ

**Рішення**  
**Київської міської ради**  
**«Про здійснення заходів щодо збереження Совських ставків»**

Керуючись Законом України «Про місцеве самоврядування», статтями 6, 87, 88, 89 Водного кодексу України, статтею 9, 60 Земельного кодексу України, статтею 31 Закону України «Про оренду землі», постановою Кабінету Міністрів України від 8 травня 1996 року «Про затвердження Порядку визначення розмірів і меж водоохоронних зон та режиму ведення господарської діяльності в них», Регламентом Київської міської ради, пунктами 8.4., 11.4., 11.5. та 11.6. Договору оренди земельної ділянки від 14.03.2008 № 79-6-00605 укладеного між Київською міською радою та товариством з обмеженою відповідальністю «ГОСПОДАРНИК», реалізуючи право на припинення Договору шляхом розірвання в односторонньому порядку за ініціативою Орендодавця, в разі порушення строків завершення забудови земельної ділянки, а також з метою здійснення заходів щодо збереження Совських ставків, Київська міська рада

**ВИРІШИЛА:**

1. Розірвати Договір оренди земельної ділянки площею 191187 (сто дев'яносто одна тисяча сто вісімдесят сім) кв. м. на просп. Червонозоряному, 113 у Голосіївському районі міста Києва (кадастровий номер 8000000000:79:108:0002), укладений між Київською міською радою та товариством з обмеженою відповідальністю «ГОСПОДАРНИК» від 14.03.2008 № 79-6-00605 на підставі рішення Київської міської ради від 12 липня 2007 року № 1102/1763 «Про передачу товариству з обмеженою відповідальністю «ГОСПОДАРНИК» земельних ділянок для облаштування рекреаційної зони».

2. Внести зміни до Програми комплексного розвитку зеленої зони міста Києва до 2010 року та концепції формування зелених насаджень в центральній частині міста, затверджених рішенням Київської міської ради від 19.07.2005 № 806/3381, включивши до переліку озелених територій загального користування міста Києва, земельну ділянку, зазначену у пункті 2 цього рішення.

3. Доручити виконавчому органу Київської міської ради (Київській міській державній адміністрації):

3.1. Протягом 30 днів з моменту прийняття цього рішення вчинити відповідні дії для зняття з реєстрації Договору оренди земельної ділянки площею 191187 кв. м. на просп. Червонозоряному, 113 у Голосіївському районі міста Києва (кадастровий номер 8000000000:79:108:0002), укладений між Київською міською радою та товариством з обмеженою відповідальністю «ГОСПОДАРНИК» від 14.03.2008 № 79-6-00605.

3.2. Проінформувати товариство з обмеженою відповідальністю «ГОСПОДАРНИК» про прийняття цього рішення.

3.3. Протягом трьох місяців з моменту прийняття цього рішення розробити та подати на затвердження Київській міській раді проект землеустрою щодо встановлення водоохоронної зони та прибережної захисної смуги Совських ставків у Голосіївському районі міста Києва.

3.4. Протягом місяця з дня затвердження Київською міською радою проекту землеустрою щодо встановлення водоохоронної зони та прибережної захисної смуги Совських ставків у Голосіївському районі міста Києва, відповідно до пункту 3.3. цього рішення, довести до відома населення, усіх зацікавлених підприємств, установ, організацій інформацію щодо водоохоронного режиму, який діє на цій території.

3.5. Протягом місяця з дня затвердження Київською міською радою проекту землеустрою щодо встановлення водоохоронної зони та прибережної захисної смуги Совських ставків у Голосіївському районі міста Києва, відповідно до пункту 3.3. цього рішення, забезпечити внесення відомостей про встановлену водоохоронну зону та прибережну захисну смугу до міського земельного кадастру, публічного геопорталу Міської інформаційно-аналітичної системи забезпечення містобудівної діяльності (МІАС ЗМД) «Містобудівного кадастру Києва», а також внести відомості до Державного земельного кадастру України в установленому порядку.

3.6. Virішити в установленому порядку питання фінансування заходів, передбачених пунктами 3.4., 3.5. цього рішення.

4. Київському комунальному об'єднанню зеленого будівництва та експлуатації зелених насаджень міста «Київзеленбуд» після прийняття цього рішення:

4.1. У місячний строк з дня прийняття цього рішення здійснити організаційно-правові заходи з оформлення права постійного користування земельною ділянкою, визначеною пунктом 1 цього рішення.

4.2. Вжити заходів щодо державної реєстрації права користування земельною ділянкою, визначеною пунктом 1 цього рішення.

4.3. Забезпечити здійснення заходів щодо благоустрою земельної ділянки, визначеної пунктом 1 цього рішення.

5. Контроль за виконанням цього рішення покласти на постійну комісію Київської міської ради з питань екологічної політики.

**Київський міський голова**

**В.В. Кличко**



ПІДПИСНИЙ ЛИСТ № 124

із підписами членів територіальної громади міста Києва щодо ініціювання в порядку місцевої ініціативи питання здійснення заходів щодо збереження Совських ставків

№	Прізвище, ім'я, по батькові	Дата народження	Адреса реєстрації	Контактний номер телефону	Підпис	Дата підписання
1	Володимирівна					01.05.2018
2	Володимирівна					01.05.2018
3	Уварівна					01.05.2018
4	Оксана Володимирівна					01.05.2018
5	Величівна					01.05.2018
6	Сергіївна					01.05.2018
7	Олександрівна					01.05.2018
8	Марксистівна					01.05.2018
9	Леонідівна					01.05.2018
10	Миколаївна					01.05.2018

Загальна кількість підписів: 10 (десять).

з них належно оформлено 10 (десять).

Член ініціативної групи

(підпис)

Недашківський С.П.

(прізвище та ініціали)

Член ініціативної групи

(підпис)

Сирота В.А.

(прізвище та ініціали)

Член ініціативної групи

(підпис)

Шепеленко О.Є.

(прізвище та ініціали)

Член ініціативної групи

(підпис)

Вислоух А.В.

(прізвище та ініціали)

Член ініціативної групи

(підпис)

Сорока А.В.

(прізвище та ініціали)

Член ініціативної групи

(підпис)

Тимофійенко К.В.

(прізвище та ініціали)

Член ініціативної групи

(підпис)

Марченко В.С.

(прізвище та ініціали)

«08» травня 2018 р.

м. Київ

**Рішення**  
**Київської міської ради**  
**«Про здійснення заходів щодо збереження Совських ставків»**

Керуючись Законом України «Про місцеве самоврядування», статтями 6, 87, 88, 89 Водного кодексу України, статтею 9, 60 Земельного кодексу України, статтею 31 Закону України «Про оренду землі», постановою Кабінету Міністрів України від 8 травня 1996 року «Про затвердження Порядку визначення розмірів і меж водоохоронних зон та режиму ведення господарської діяльності в них», Регламентом Київської міської ради, пунктами 8.4., 11.4., 11.5. та 11.6. Договору оренди земельної ділянки від 14.03.2008 № 79-6-00605 укладеного між Київською міською радою та товариством з обмеженою відповідальністю «ГОСПОДАРНИК», реалізуючи право на припинення Договору шляхом розірвання в односторонньому порядку за ініціативою Орендодавця, в разі порушення строків завершення забудови земельної ділянки, а також з метою здійснення заходів щодо збереження Совських ставків, Київська міська рада

**ВИРІШИЛА:**

1. Розірвати Договір оренди земельної ділянки площею 191187 (сто дев'яносто одна тисяча сто вісімдесят сім) кв. м. на просп. Червонозоряному, 113 у Голосіївському районі міста Києва (кадастровий номер 8000000000:79:108:0002), укладений між Київською міською радою та товариством з обмеженою відповідальністю «ГОСПОДАРНИК» від 14.03.2008 № 79-6-00605 на підставі рішення Київської міської ради від 12 липня 2007 року № 1102/1763 «Про передачу товариству з обмеженою відповідальністю «ГОСПОДАРНИК» земельних ділянок для облаштування рекреаційної зони».

2. Внести зміни до Програми комплексного розвитку зеленої зони міста Києва до 2010 року та концепції формування зелених насаджень в центральній частині міста, затверджених рішенням Київської міської ради від 19.07.2005 № 806/3381, включивши до переліку озелених територій загального користування міста Києва, земельну ділянку, зазначену у пункті 2 цього рішення.

3. Доручити виконавчому органу Київської міської ради (Київській міській державній адміністрації):

3.1. Протягом 30 днів з моменту прийняття цього рішення вчинити відповідні дії для зняття з реєстрації Договору оренди земельної ділянки площею 191187 кв. м. на просп. Червонозоряному, 113 у Голосіївському районі міста Києва (кадастровий номер 8000000000:79:108:0002), укладений між Київською міською радою та товариством з обмеженою відповідальністю «ГОСПОДАРНИК» від 14.03.2008 № 79-6-00605.

3.2. Проінформувати товариство з обмеженою відповідальністю «ГОСПОДАРНИК» про прийняття цього рішення.

3.3. Протягом трьох місяців з моменту прийняття цього рішення розробити та подати на затвердження Київській міській раді проект землеустрою щодо встановлення водоохоронної зони та прибережної захисної смуги Совських ставків у Голосіївському районі міста Києва.

3.4. Протягом місяця з дня затвердження Київською міською радою проекту землеустрою щодо встановлення водоохоронної зони та прибережної захисної смуги Совських ставків у Голосіївському районі міста Києва, відповідно до пункту 3.3. цього рішення, довести до відома населення, усіх зацікавлених підприємств, установ, організацій інформацію щодо водоохоронного режиму, який діє на цій території.

3.5. Протягом місяця з дня затвердження Київською міською радою проекту землеустрою щодо встановлення водоохоронної зони та прибережної захисної смуги Совських ставків у Голосіївському районі міста Києва, відповідно до пункту 3.3. цього рішення, забезпечити внесення відомостей про встановлену водоохоронну зону та прибережну захисну смугу до міського земельного кадастру, публічного геопорталу Міської інформаційно-аналітичної системи забезпечення містобудівної діяльності (МІАС ЗМД) «Містобудівного кадастру Києва», а також внести відомості до Державного земельного кадастру України в установленому порядку.

3.6. Вирішити в установленому порядку питання фінансування заходів, передбачених пунктами 3.4., 3.5. цього рішення.

4. Київському комунальному об'єднанню зеленого будівництва та експлуатації зелених насаджень міста «Київзеленбуд» після прийняття цього рішення:

4.1. У місячний строк з дня прийняття цього рішення здійснити організаційно-правові заходи з оформлення права постійного користування земельною ділянкою, визначеною пунктом 1 цього рішення.

4.2. Вжити заходів щодо державної реєстрації права користування земельною ділянкою, визначеною пунктом 1 цього рішення.

4.3. Забезпечити здійснення заходів щодо благоустрою земельної ділянки, визначеної пунктом 1 цього рішення.

5. Контроль за виконанням цього рішення покласти на постійну комісію Київської міської ради з питань екологічної політики.

Київський міський голова

В.В. Кличко

ПІДПИСНИЙ ЛИСТ № 125

із підписами членів територіальної громади міста Києва щодо ініціювання в порядку місцевої ініціативи питання здійснення заходів щодо збереження Совських ставків

№	Прізвище, ім'я, по батькові	Дата народження	Адреса реєстрації	Контактний номер телефону	Підпис	Дата підписання
1	Михайло Савар					01.05.2018
2	Головченко					01.05.2018
3	Микола Савар					01.05.2018
4	Ірина Володимирівна					01.05.2018
5	Олександрова					01.05.2018
6	Віталієвська					01.05.2018
7	Теодорівська					01.05.2018
8	Леонидівська					

Загальна кількість підписів: 8 ( вісім ).

з них належно оформлено 8 ( вісім ).

Член ініціативної групи

(підпис)

Недашківський Є.П.  
(прізвище та ініціали)

Член ініціативної групи

(підпис)

Сирота В.А.  
(прізвище та ініціали)

Член ініціативної групи

(підпис)

Шепеленко О.Є.  
(прізвище та ініціали)

Член ініціативної групи

(підпис)

Вислоух А.В.  
(прізвище та ініціали)

Член ініціативної групи

(підпис)

Сорока А.В.  
(прізвище та ініціали)

Член ініціативної групи

(підпис)

Тимофійенко К.В.  
(прізвище та ініціали)

Член ініціативної групи

(підпис)

Марченко В.С.  
(прізвище та ініціали)

«08» травня 2018 р.

м. Київ

**Рішення**  
**Київської міської ради**  
**«Про здійснення заходів щодо збереження Совських ставків»**

Керуючись Законом України «Про місцеве самоврядування», статтями 6, 87, 88, 89 Водного кодексу України, статтею 9, 60 Земельного кодексу України, статтею 31 Закону України «Про оренду землі», постановою Кабінету Міністрів України від 8 травня 1996 року «Про затвердження Порядку визначення розмірів і меж водоохоронних зон та режиму ведення господарської діяльності в них», Регламентом Київської міської ради, пунктами 8.4., 11.4., 11.5. та 11.6. Договору оренди земельної ділянки від 14.03.2008 № 79-6-00605 укладеного між Київською міською радою та товариством з обмеженою відповідальністю «ГОСПОДАРНИК», реалізуючи право на припинення Договору шляхом розірвання в односторонньому порядку за ініціативою Орендодавця, в разі порушення строків завершення забудови земельної ділянки, а також з метою здійснення заходів щодо збереження Совських ставків, Київська міська рада

**ВИРІШИЛА:**

1. Розірвати Договір оренди земельної ділянки площею 191187 (сто дев'яносто одна тисяча сто вісімдесят сім) кв. м. на просп. Червонозоряному, 113 у Голосіївському районі міста Києва (кадастровий номер 8000000000:79:108:0002), укладений між Київською міською радою та товариством з обмеженою відповідальністю «ГОСПОДАРНИК» від 14.03.2008 № 79-6-00605 на підставі рішення Київської міської ради від 12 липня 2007 року № 1102/1763 «Про передачу товариству з обмеженою відповідальністю «ГОСПОДАРНИК» земельних ділянок для облаштування рекреаційної зони».

2. Внести зміни до Програми комплексного розвитку зеленої зони міста Києва до 2010 року та концепції формування зелених насаджень в центральній частині міста, затверджених рішенням Київської міської ради від 19.07.2005 № 806/3381, включивши до переліку озелених територій загального користування міста Києва, земельну ділянку, зазначену у пункті 2 цього рішення.

3. Доручити виконавчому органу Київської міської ради (Київській міській державній адміністрації):

3.1. Протягом 30 днів з моменту прийняття цього рішення вчинити відповідні дії для зняття з реєстрації Договору оренди земельної ділянки площею 191187 кв. м. на просп. Червонозоряному, 113 у Голосіївському районі міста Києва (кадастровий номер 8000000000:79:108:0002), укладений між Київською міською радою та товариством з обмеженою відповідальністю «ГОСПОДАРНИК» від 14.03.2008 № 79-6-00605.

3.2. Проінформувати товариство з обмеженою відповідальністю «ГОСПОДАРНИК» про прийняття цього рішення.

3.3. Протягом трьох місяців з моменту прийняття цього рішення розробити та подати на затвердження Київській міській раді проєкт землеустрою щодо встановлення водоохоронної зони та прибережної захисної смуги Совських ставків у Голосіївському районі міста Києва.

3.4. Протягом місяця з дня затвердження Київською міською радою проєкту землеустрою щодо встановлення водоохоронної зони та прибережної захисної смуги Совських ставків у Голосіївському районі міста Києва, відповідно до пункту 3.3. цього рішення, довести до відома населення, усіх зацікавлених підприємств, установ, організацій інформацію щодо водоохоронного режиму, який діє на цій території.

3.5. Протягом місяця з дня затвердження Київською міською радою проєкту землеустрою щодо встановлення водоохоронної зони та прибережної захисної смуги Совських ставків у Голосіївському районі міста Києва, відповідно до пункту 3.3. цього рішення, забезпечити внесення відомостей про встановлену водоохоронну зону та прибережну захисну смугу до міського земельного кадастру, публічного геопорталу Міської інформаційно-аналітичної системи забезпечення містобудівної діяльності (МІАС ЗМД) «Містобудівного кадастру Києва», а також внести відомості до Державного земельного кадастру України в установленому порядку.

3.6. Вирішити в установленому порядку питання фінансування заходів, передбачених пунктами 3.4., 3.5. цього рішення.

4. Київському комунальному об'єднанню зеленого будівництва та експлуатації зелених насаджень міста «Київзеленбуд» після прийняття цього рішення:

4.1. У місячний строк з дня прийняття цього рішення здійснити організаційно-правові заходи з оформлення права постійного користування земельною ділянкою, визначеною пунктом 1 цього рішення.

4.2. Вжити заходів щодо державної реєстрації права користування земельною ділянкою, визначеною пунктом 1 цього рішення.

4.3. Забезпечити здійснення заходів щодо благоустрою земельної ділянки, визначеної пунктом 1 цього рішення.

5. Контроль за виконанням цього рішення покласти на постійну комісію Київської міської ради з питань екологічної політики.

Київський міський голова

В.В. Кличко

ПІДПИСНИЙ ЛИСТ № 126

із підписами членів територіальної громади міста Кисва щодо ініціювання в порядку місцевої ініціативи питання здійснення заходів щодо збереження Совських ставків

№	Прізвище, ім'я, по батькові	Дата народження	Адреса реєстрації	Контактний номер телефону	Підпис	Дата підписання
1	Григоруканська Анастасія					01.05.2018
2	Григоруканська Анастасія					01.05.2018
3	Григоруканська Анастасія					01.05.2018
4	Григоруканська Анастасія					01.05.2018
5	Григоруканська Анастасія					01.05.2018
6	Григоруканська Анастасія					04.05.2018
7	Григоруканська Анастасія					04.05.2018
8	Григоруканська Анастасія					04.05.2018
9	Григоруканська Анастасія					04.05.2018
10	Григоруканська Анастасія					04.05.2018

Загальна кількість підписів: 10 (десять).

з них належно оформлено 10 (десять).

Член ініціативної групи

(підпис)

Недашківський Є.П.

(прізвище та ініціали)

Член ініціативної групи

(підпис)

Сирота В.А.

(прізвище та ініціали)

Член ініціативної групи

(підпис)

Шепеленко О.С.

(прізвище та ініціали)

Член ініціативної групи

(підпис)

Вислоух А.В.

(прізвище та ініціали)

Член ініціативної групи

(підпис)

Сорока А.В.

(прізвище та ініціали)

Член ініціативної групи

(підпис)

Тимофійенко К.В.

(прізвище та ініціали)

Член ініціативної групи

(підпис)

Марченко В.С.

(прізвище та ініціали)

«08» травня 2018 р.

м. Київ

**Рішення**  
**Київської міської ради**  
**«Про здійснення заходів щодо збереження Совських ставків»**

Керуючись Законом України «Про місцеве самоврядування», статтями 6, 87, 88, 89 Водного кодексу України, статтею 9, 60 Земельного кодексу України, статтею 31 Закону України «Про оренду землі», постановою Кабінету Міністрів України від 8 травня 1996 року «Про затвердження Порядку визначення розмірів і меж водоохоронних зон та режиму ведення господарської діяльності в них», Регламентом Київської міської ради, пунктами 8.4., 11.4., 11.5. та 11.6. Договору оренди земельної ділянки від 14.03.2008 № 79-6-00605 укладеного між Київською міською радою та товариством з обмеженою відповідальністю «ГОСПОДАРНИК», реалізуючи право на припинення Договору шляхом розірвання в односторонньому порядку за ініціативою Орендодавця, в разі порушення строків завершення забудови земельної ділянки, а також з метою здійснення заходів щодо збереження Совських ставків, Київська міська рада

**ВИРІШИЛА:**

1. Розірвати Договір оренди земельної ділянки площею 191187 (сто дев'яносто одна тисяча сто вісімдесят сім) кв. м. на просп. Червонозоряному, 113 у Голосіївському районі міста Києва (кадастровий номер 8000000000:79:108:0002), укладений між Київською міською радою та товариством з обмеженою відповідальністю «ГОСПОДАРНИК» від 14.03.2008 № 79-6-00605 на підставі рішення Київської міської ради від 12 липня 2007 року № 1102/1763 «Про передачу товариству з обмеженою відповідальністю «ГОСПОДАРНИК» земельних ділянок для облаштування рекреаційної зони».
2. Внести зміни до Програми комплексного розвитку зеленої зони міста Києва до 2010 року та концепції формування зелених насаджень в центральній частині міста, затверджених рішенням Київської міської ради від 19.07.2005 № 806/3381, включивши до переліку озелених територій загального користування міста Києва, земельну ділянку, зазначену у пункті 2 цього рішення.
3. Доручити виконавчому органу Київської міської ради (Київській міській державній адміністрації):
  - 3.1. Протягом 30 днів з моменту прийняття цього рішення вчинити відповідні дії для зняття з реєстрації Договору оренди земельної ділянки площею 191187 кв. м. на просп. Червонозоряному, 113 у Голосіївському районі міста Києва (кадастровий номер 8000000000:79:108:0002), укладений між Київською міською радою та товариством з обмеженою відповідальністю «ГОСПОДАРНИК» від 14.03.2008 № 79-6-00605.
  - 3.2. Проінформувати товариство з обмеженою відповідальністю «ГОСПОДАРНИК» про прийняття цього рішення.
  - 3.3. Протягом трьох місяців з моменту прийняття цього рішення розробити та подати на затвердження Київській міській раді проект землеустрою щодо встановлення водоохоронної зони та прибережної захисної смуги Совських ставків у Голосіївському районі міста Києва.
  - 3.4. Протягом місяця з дня затвердження Київською міською радою проекту землеустрою щодо встановлення водоохоронної зони та прибережної захисної смуги Совських ставків у Голосіївському районі міста Києва, відповідно до пункту 3.3. цього рішення, довести до відома населення, усіх зацікавлених підприємств, установ, організацій інформацію щодо водоохоронного режиму, який діє на цій території.
  - 3.5. Протягом місяця з дня затвердження Київською міською радою проекту землеустрою щодо встановлення водоохоронної зони та прибережної захисної смуги Совських ставків у Голосіївському районі міста Києва, відповідно до пункту 3.3. цього рішення, забезпечити внесення відомостей про встановлену водоохоронну зону та прибережну захисну смугу до міського земельного кадастру, публічного геопорталу Міської інформаційно-аналітичної системи забезпечення містобудівної діяльності (МІАС ЗМД) «Містобудівного кадастру Києва», а також внести відомості до Державного земельного кадастру України в установленому порядку.
  - 3.6. Virішити в установленому порядку питання фінансування заходів, передбачених пунктами 3.4., 3.5. цього рішення.
4. Київському комунальному об'єднанню зеленого будівництва та експлуатації зелених насаджень міста «Київзеленбуд» після прийняття цього рішення:
  - 4.1. У місячний строк з дня прийняття цього рішення здійснити організаційно-правові заходи з оформлення права постійного користування земельною ділянкою, визначеною пунктом 1 цього рішення.
  - 4.2. Вжити заходів щодо державної реєстрації права користування земельною ділянкою, визначеною пунктом 1 цього рішення.
  - 4.3. Забезпечити здійснення заходів щодо благоустрою земельної ділянки, визначеної пунктом 1 цього рішення.
5. Контроль за виконанням цього рішення покласти на постійну комісію Київської міської ради з питань екологічної політики.

**ПІДПИСНИЙ ЛИСТ № 127**

із підписами членів територіальної громади міста Києва щодо ініціювання в порядку місцевої ініціативи питання здійснення заходів щодо збереження Совських ставків

№	Прізвище, ім'я, по батькові	Дата народження	Адреса реєстрації	Контактний номер телефону	Підпис	Дата підписання
1	Александрів					04.05.2018
2	Александрів					04.05.2018
3	Александрів					04.05.2018
4	Александрів					04.05.2018
5	Александрів					04.05.2018
6	Александрів					04.05.2018
7	Александрів					04.05.2018
8	Александрів					04.05.2018
9	Александрів					04.05.2018
10	Александрів					04.05.2018
11	Александрів					04.05.2018

Загальна кількість підписів: 11 ( одинадцять )  
 з них належно оформлено 11 ( одинадцять ).

- Член ініціативної групи  (підпис) Недашківський Є.П. (прізвище та ініціали)
- Член ініціативної групи  (підпис) Сирота В.А. (прізвище та ініціали)
- Член ініціативної групи  (підпис) Шепеленко О.Є. (прізвище та ініціали)
- Член ініціативної групи  (підпис) Вислоух А.В. (прізвище та ініціали)
- Член ініціативної групи  (підпис) Сорока А.В. (прізвище та ініціали)
- Член ініціативної групи  (підпис) Тимофієнко К.В. (прізвище та ініціали)
- Член ініціативної групи  (підпис) Марченко В.С. (прізвище та ініціали)

«08» травня 2018 р.

м. Київ

**Рішення**  
**Київської міської ради**  
**«Про здійснення заходів щодо збереження Совських ставків»**

Керуючись Законом України «Про місцеве самоврядування», статтями 6, 87, 88, 89 Водного кодексу України, статтею 9, 60 Земельного кодексу України, статтею 31 Закону України «Про оренду землі», постановою Кабінету Міністрів України від 8 травня 1996 року «Про затвердження Порядку визначення розмірів і меж водоохоронних зон та режиму ведення господарської діяльності в них», Регламентом Київської міської ради, пунктами 8.4., 11.4., 11.5. та 11.6. Договору оренди земельної ділянки від 14.03.2008 № 79-6-00605 укладеного між Київською міською радою та товариством з обмеженою відповідальністю «ГОСПОДАРНИК», реалізуючи право на припинення Договору шляхом розірвання в односторонньому порядку за ініціативою Орендодавця, в разі порушення строків завершення забудови земельної ділянки, а також з метою здійснення заходів щодо збереження Совських ставків, Київська міська рада

**ВИРІШИЛА:**

1. Розірвати Договір оренди земельної ділянки площею 191187 (сто дев'яносто одна тисяча сто вісімдесят сім) кв. м. на просп. Червонозоряному, 113 у Голосіївському районі міста Києва (кадастровий номер 8000000000:79:108:0002), укладений між Київською міською радою та товариством з обмеженою відповідальністю «ГОСПОДАРНИК» від 14.03.2008 № 79-6-00605 на підставі рішення Київської міської ради від 12 липня 2007 року № 1102/1763 «Про передачу товариству з обмеженою відповідальністю «ГОСПОДАРНИК» земельних ділянок для облаштування рекреаційної зони».

2. Внести зміни до Програми комплексного розвитку зеленої зони міста Києва до 2010 року та концепції формування зелених насаджень в центральній частині міста, затверджених рішенням Київської міської ради від 19.07.2005 № 806/3381, включивши до переліку озелених територій загального користування міста Києва, земельну ділянку, зазначену у пункті 2 цього рішення.

3. Доручити виконавчому органу Київської міської ради (Київській міській державній адміністрації):

3.1. Протягом 30 днів з моменту прийняття цього рішення вчинити відповідні дії для зняття з реєстрації Договору оренди земельної ділянки площею 191187 кв. м. на просп. Червонозоряному, 113 у Голосіївському районі міста Києва (кадастровий номер 8000000000:79:108:0002), укладений між Київською міською радою та товариством з обмеженою відповідальністю «ГОСПОДАРНИК» від 14.03.2008 № 79-6-00605.

3.2. Проінформувати товариство з обмеженою відповідальністю «ГОСПОДАРНИК» про прийняття цього рішення.

3.3. Протягом трьох місяців з моменту прийняття цього рішення розробити та подати на затвердження Київській міській раді проект землеустрою щодо встановлення водоохоронної зони та прибережної захисної смуги Совських ставків у Голосіївському районі міста Києва.

3.4. Протягом місяця з дня затвердження Київською міською радою проекту землеустрою щодо встановлення водоохоронної зони та прибережної захисної смуги Совських ставків у Голосіївському районі міста Києва, відповідно до пункту 3.3. цього рішення, довести до відома населення, усіх зацікавлених підприємств, установ, організацій інформацію щодо водоохоронного режиму, який діє на цій території.

3.5. Протягом місяця з дня затвердження Київською міською радою проекту землеустрою щодо встановлення водоохоронної зони та прибережної захисної смуги Совських ставків у Голосіївському районі міста Києва, відповідно до пункту 3.3. цього рішення, забезпечити внесення відомостей про встановлену водоохоронну зону та прибережну захисну смугу до міського земельного кадастру, публічного геопорталу Міської інформаційно-аналітичної системи забезпечення містобудівної діяльності (МІАС ЗМД) «Містобудівного кадастру Києва», а також внести відомості до Державного земельного кадастру України в установленому порядку.

3.6. Virішити в установленому порядку питання фінансування заходів, передбачених пунктами 3.4., 3.5. цього рішення.

4. Київському комунальному об'єднанню зеленого будівництва та експлуатації зелених насаджень міста «Київзеленбуд» після прийняття цього рішення:

4.1. У місячний строк з дня прийняття цього рішення здійснити організаційно-правові заходи з оформлення права постійного користування земельною ділянкою, визначеною пунктом 1 цього рішення.

4.2. Вжити заходів щодо державної реєстрації права користування земельною ділянкою, визначеною пунктом 1 цього рішення.










4.3. Забезпечити здійснення заходів щодо благоустрою земельної ділянки, визначеної пунктом 1 цього рішення.

5. Контроль за виконанням цього рішення покласти на постійну комісію Київської міської ради з питань екологічної політики.



ПІДПИСНИЙ ЛИСТ № 128


із підписами членів територіальної громади міста Києва щодо ініціювання в порядку місцевої ініціативи питання здійснення заходів щодо збереження Совських ставків

№	Прізвище, ім'я, по батькові	Дата народження	Адреса реєстрації	Контактний номер телефону	Підпис	Дата підписання
1	Олександр Вікторович					01.05.2018р.
2	Олександр					01.05.2018р.
3	Александрович					01.05.2018
4	Олександр Александрович					01.05.2018р.
5	Валерія Валерівна					01.05.2018р.
6	Косенко Катерина					01.05.2018р.
7	Чикомий Андрій					01.05.2018
8	Вера Валентинівна					01.05.2018
9	Тетяна Косович					01.05.2018
10	Олександр Ярославович					01.05.2018

Загальна кількість підписів: 10 (десять).


з них належно оформлено 10 (десять).

Член ініціативної групи

  
(підпис)


Недашківський С.П.  
(прізвище та ініціали)

Член ініціативної групи

  
(підпис)

Сирота В.А.  
(прізвище та ініціали)

Член ініціативної групи

  
(підпис)


Шепеленко О.С.  
(прізвище та ініціали)

Член ініціативної групи

  
(підпис)


Вислоух А.В.  
(прізвище та ініціали)

Член ініціативної групи

  
(підпис)

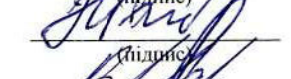
Сорока А.В.  
(прізвище та ініціали)

Член ініціативної групи

  
(підпис)

Тимофійенко К.В.  
(прізвище та ініціали)

Член ініціативної групи

  
(підпис)

Марченко В.С.  
(прізвище та ініціали)

«08» травня 2018 р.

м. Київ

**Рішення**  
**Київської міської ради**  
**«Про здійснення заходів щодо збереження Совських ставків»**

Керуючись Законом України «Про місцеве самоврядування», статтями 6, 87, 88, 89 Водного кодексу України, статтею 9, 60 Земельного кодексу України, статтею 31 Закону України «Про оренду землі», постановою Кабінету Міністрів України від 8 травня 1996 року «Про затвердження Порядку визначення розмірів і меж водоохоронних зон та режиму ведення господарської діяльності в них», Регламентом Київської міської ради, пунктами 8.4., 11.4., 11.5. та 11.6. Договору оренди земельної ділянки від 14.03.2008 № 79-6-00605 укладеного між Київською міською радою та товариством з обмеженою відповідальністю «ГОСПОДАРНИК», реалізуючи право на припинення Договору шляхом розірвання в односторонньому порядку за ініціативою Орендодавця, в разі порушення строків завершення забудови земельної ділянки, а також з метою здійснення заходів щодо збереження Совських ставків, Київська міська рада

**ВИРІШИЛА:**

1. Розірвати Договір оренди земельної ділянки площею 191187 (сто дев'яносто одна тисяча сто вісімдесят сім) кв. м. на просп. Червонозоряному, 113 у Голосіївському районі міста Києва (кадастровий номер 8000000000:79:108:0002), укладений між Київською міською радою та товариством з обмеженою відповідальністю «ГОСПОДАРНИК» від 14.03.2008 № 79-6-00605 на підставі рішення Київської міської ради від 12 липня 2007 року № 1102/1763 «Про передачу товариству з обмеженою відповідальністю «ГОСПОДАРНИК» земельних ділянок для облаштування рекреаційної зони».

2. Внести зміни до Програми комплексного розвитку зеленої зони міста Києва до 2010 року та концепції формування зелених насаджень в центральній частині міста, затверджених рішенням Київської міської ради від 19.07.2005 № 806/3381, включивши до переліку озелених територій загального користування міста Києва, земельну ділянку, зазначену у пункті 2 цього рішення.

3. Доручити виконавчому органу Київської міської ради (Київській міській державній адміністрації):

3.1. Протягом 30 днів з моменту прийняття цього рішення вчинити відповідні дії для зняття з реєстрації Договору оренди земельної ділянки площею 191187 кв. м. на просп. Червонозоряному, 113 у Голосіївському районі міста Києва (кадастровий номер 8000000000:79:108:0002), укладений між Київською міською радою та товариством з обмеженою відповідальністю «ГОСПОДАРНИК» від 14.03.2008 № 79-6-00605.

3.2. Проінформувати товариство з обмеженою відповідальністю «ГОСПОДАРНИК» про прийняття цього рішення.

3.3. Протягом трьох місяців з моменту прийняття цього рішення розробити та подати на затвердження Київській міській раді проект землеустрою щодо встановлення водоохоронної зони та прибережної захисної смуги Совських ставків у Голосіївському районі міста Києва.

3.4. Протягом місяця з дня затвердження Київською міською радою проекту землеустрою щодо встановлення водоохоронної зони та прибережної захисної смуги Совських ставків у Голосіївському районі міста Києва, відповідно до пункту 3.3. цього рішення, довести до відома населення, усіх зацікавлених підприємств, установ, організацій інформацію щодо водоохоронного режиму, який діє на цій території.

3.5. Протягом місяця з дня затвердження Київською міською радою проекту землеустрою щодо встановлення водоохоронної зони та прибережної захисної смуги Совських ставків у Голосіївському районі міста Києва, відповідно до пункту 3.3. цього рішення, забезпечити внесення відомостей про встановлену водоохоронну зону та прибережну захисну смугу до міського земельного кадастру, публічного геопорталу Міської інформаційно-аналітичної системи забезпечення містобудівної діяльності (МІАС ЗМД) «Містобудівного кадастру Києва», а також внести відомості до Державного земельного кадастру України в установленому порядку.

3.6. Virішити в установленому порядку питання фінансування заходів, передбачених пунктами 3.4., 3.5. цього рішення.

4. Київському комунальному об'єднанню зеленого будівництва та експлуатації зелених насаджень міста «Київзеленбуд» після прийняття цього рішення:

4.1. У місячний строк з дня прийняття цього рішення здійснити організаційно-правові заходи з оформлення права постійного користування земельною ділянкою, визначеною пунктом 1 цього рішення.

4.2. Вжити заходів щодо державної реєстрації права користування земельною ділянкою, визначеною пунктом 1 цього рішення.

4.3. Забезпечити здійснення заходів щодо благоустрою земельної ділянки, визначеної пунктом 1 цього рішення.

5. Контроль за виконанням цього рішення покласти на постійну комісію Київської міської ради з питань екологічної політики.

Київський міський голова

В.В. Кличко

ПІДПИСНИЙ ЛИСТ № 129

із підписами членів територіальної громади міста Києва щодо ініціювання в порядку місцевої ініціативи питання здійснення заходів щодо збереження Совських ставків

№	Прізвище, ім'я, по батькові	Дата народження	Адреса реєстрації	Контактний номер телефону	Підпис	Дата підписання
1	Олександр Олександрович					01.05.2018
2	Тетяна Федорівна					01.05.2018
3	Микола Анатолійович					01.05.2018
4	Марина Анатолійівна					01.05.2018
5	Анатолій Анатолійович					01.05.2018
6	Олександр Анатолійович					01.05.2018
7	Сергій Анатолійович					01.05.2018
8	Анатолій Анатолійович					01.05.2018
9	Микола Михайлович					01.05.2018
10	Олександр Сергійович					01.05.2018

Загальна кількість підписів: 10 (десять осіб). 23/1

з них належно оформлено 10 (десять осіб).

Член ініціативної групи

(підпис)

Недашківський С.П.  
(прізвище та ініціали)

Член ініціативної групи

(підпис)

Сирота В.А.  
(прізвище та ініціали)

Член ініціативної групи

(підпис)

Шепеленко О.С.  
(прізвище та ініціали)

Член ініціативної групи

(підпис)

Вислоух А.В.  
(прізвище та ініціали)

Член ініціативної групи

(підпис)

Сорока А.В.  
(прізвище та ініціали)

Член ініціативної групи

(підпис)

Тимофійенко К.В.  
(прізвище та ініціали)

Член ініціативної групи

(підпис)

Марченко В.С.  
(прізвище та ініціали)

«08» травня 2018 р.

м. Київ

**Рішення**  
**Київської міської ради**  
**«Про здійснення заходів щодо збереження Совських ставків»**

Керуючись Законом України «Про місцеве самоврядування», статтями 6, 87, 88, 89 Водного кодексу України, статтею 9, 60 Земельного кодексу України, статтею 31 Закону України «Про оренду землі», постановою Кабінету Міністрів України від 8 травня 1996 року «Про затвердження Порядку визначення розмірів і меж водоохоронних зон та режиму ведення господарської діяльності в них», Регламентом Київської міської ради, пунктами 8.4., 11.4., 11.5. та 11.6. Договору оренди земельної ділянки від 14.03.2008 № 79-6-00605 укладеного між Київською міською радою та товариством з обмеженою відповідальністю «ГОСПОДАРНИК», реалізуючи право на припинення Договору шляхом розірвання в односторонньому порядку за ініціативою Орендодавця, в разі порушення строків завершення забудови земельної ділянки, а також з метою здійснення заходів щодо збереження Совських ставків, Київська міська рада

**ВИРІШИЛА:**

1. Розірвати Договір оренди земельної ділянки площею 191187 (сто дев'яносто одна тисяча сто вісімдесят сім) кв. м. на просп. Червонозоряному, 113 у Голосіївському районі міста Києва (кадастровий номер 8000000000:79:108:0002), укладений між Київською міською радою та товариством з обмеженою відповідальністю «ГОСПОДАРНИК» від 14.03.2008 № 79-6-00605 на підставі рішення Київської міської ради від 12 липня 2007 року № 1102/1763 «Про передачу товариству з обмеженою відповідальністю «ГОСПОДАРНИК» земельних ділянок для облаштування рекреаційної зони».

2. Внести зміни до Програми комплексного розвитку зеленої зони міста Києва до 2010 року та концепції формування зелених насаджень в центральній частині міста, затверджених рішенням Київської міської ради від 19.07.2005 № 806/3381, включивши до переліку озелених територій загального користування міста Києва, земельну ділянку, зазначену у пункті 2 цього рішення.

3. Доручити виконавчому органу Київської міської ради (Київській міській державній адміністрації):

3.1. Протягом 30 днів з моменту прийняття цього рішення вчинити відповідні дії для зняття з реєстрації Договору оренди земельної ділянки площею 191187 кв. м. на просп. Червонозоряному, 113 у Голосіївському районі міста Києва (кадастровий номер 8000000000:79:108:0002), укладений між Київською міською радою та товариством з обмеженою відповідальністю «ГОСПОДАРНИК» від 14.03.2008 № 79-6-00605.

3.2. Проінформувати товариство з обмеженою відповідальністю «ГОСПОДАРНИК» про прийняття цього рішення.

3.3. Протягом трьох місяців з моменту прийняття цього рішення розробити та подати на затвердження Київській міській раді проект землеустрою щодо встановлення водоохоронної зони та прибережної захисної смуги Совських ставків у Голосіївському районі міста Києва.

3.4. Протягом місяця з дня затвердження Київською міською радою проекту землеустрою щодо встановлення водоохоронної зони та прибережної захисної смуги Совських ставків у Голосіївському районі міста Києва, відповідно до пункту 3.3. цього рішення, довести до відома населення, усіх зацікавлених підприємств, установ, організацій інформацію щодо водоохоронного режиму, який діє на цій території.

3.5. Протягом місяця з дня затвердження Київською міською радою проекту землеустрою щодо встановлення водоохоронної зони та прибережної захисної смуги Совських ставків у Голосіївському районі міста Києва, відповідно до пункту 3.3. цього рішення, забезпечити внесення відомостей про встановлену водоохоронну зону та прибережну захисну смугу до міського земельного кадастру, публічного геопорталу Міської інформаційно-аналітичної системи забезпечення містобудівної діяльності (МІАС ЗМД) «Містобудівного кадастру Києва», а також внести відомості до Державного земельного кадастру України в установленому порядку.

3.6. Virішити в установленому порядку питання фінансування заходів, передбачених пунктами 3.4., 3.5. цього рішення.

4. Київському комунальному об'єднанню зеленого будівництва та експлуатації зелених насаджень міста «Київзеленбуд» після прийняття цього рішення:





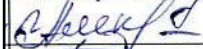





4.1. У місячний строк з дня прийняття цього рішення здійснити організаційно-правові заходи з оформлення права постійного користування земельною ділянкою, визначеною пунктом 1 цього рішення.

4.2. Вжити заходів щодо державної реєстрації права користування земельною ділянкою, визначеною пунктом 1 цього рішення.

4.3. Забезпечити здійснення заходів щодо благоустрою земельної ділянки, визначеної пунктом 1 цього рішення.

5. Контроль за виконанням цього рішення покласти на постійну комісію Київської міської ради з питань екологічної політики.


із підписами членів територіальної громади міста Києва щодо ініціювання в порядку місцевої ініціативи питання здійснення заходів щодо збереження Совських ставків

№	Прізвище, ім'я, по батькові	Дата народження	Адреса реєстрації	Контактний номер телефону	Підпис	Дата підписання
1	Александр Вологов					01.05.2018
2	Ірина Іванівна					01.05.2018
3	Долозир Ольга					01.05.2018
4	Ірина Іванівна					01.05.2018
5	Андрій Алекс					01.05.2018
6	Іванович					01.05.2018
7	Ірина Іванівна					01.05.2018
8	Ірина Іванівна					01.05.2018
9	Ірина Іванівна					01.05.2018
10	Ірина Іванівна					01.05.2018

Загальна кількість підписів: 10 (десять).

з них належно оформлено 10 (десять).

Член ініціативної групи

  
(підпис)

Недашківський С.П.  
(прізвище та ініціали)

Член ініціативної групи

  
(підпис)

Сирота В.А.  
(прізвище та ініціали)

Член ініціативної групи

  
(підпис)


Шепеленко О.Є.  
(прізвище та ініціали)

Член ініціативної групи

  
(підпис)

Вислоух А.В.  
(прізвище та ініціали)

Член ініціативної групи

  
(підпис)

Сорока А.В.  
(прізвище та ініціали)

Член ініціативної групи

  
(підпис)

Тимофійенко К.В.  
(прізвище та ініціали)

Член ініціативної групи

  
(підпис)

Марченко В.С.  
(прізвище та ініціали)

«02» травня 2018 р.

м. Київ

**Рішення**  
**Київської міської ради**  
**«Про здійснення заходів щодо збереження Совських ставків»**

Керуючись Законом України «Про місцеве самоврядування», статтями 6, 87, 88, 89 Водного кодексу України, статтею 9, 60 Земельного кодексу України, статтею 31 Закону України «Про оренду землі», постановою Кабінету Міністрів України від 8 травня 1996 року «Про затвердження Порядку визначення розмірів і меж водоохоронних зон та режиму ведення господарської діяльності в них», Регламентом Київської міської ради, пунктами 8.4., 11.4., 11.5. та 11.6. Договору оренди земельної ділянки від 14.03.2008 № 79-6-00605 укладеного між Київською міською радою та товариством з обмеженою відповідальністю «ГОСПОДАРНИК», реалізуючи право на припинення Договору шляхом розірвання в односторонньому порядку за ініціативою Орендодавця, в разі порушення строків завершення забудови земельної ділянки, а також з метою здійснення заходів щодо збереження Совських ставків, Київська міська рада

**ВИРІШИЛА:**

1. Розірвати Договір оренди земельної ділянки площею 191187 (сто дев'яносто одна тисяча сто вісімдесят сім) кв. м. на просп. Червонозоряному, 113 у Голосіївському районі міста Києва (кадастровий номер 8000000000:79:108:0002), укладений між Київською міською радою та товариством з обмеженою відповідальністю «ГОСПОДАРНИК» від 14.03.2008 № 79-6-00605 на підставі рішення Київської міської ради від 12 липня 2007 року № 1102/1763 «Про передачу товариству з обмеженою відповідальністю «ГОСПОДАРНИК» земельних ділянок для облаштування рекреаційної зони».

2. Внести зміни до Програми комплексного розвитку зеленої зони міста Києва до 2010 року та концепції формування зелених насаджень в центральній частині міста, затверджених рішенням Київської міської ради від 19.07.2005 № 806/3381, включивши до переліку озелених територій загального користування міста Києва, земельну ділянку, зазначену у пункті 2 цього рішення.

3. Доручити виконавчому органу Київської міської ради (Київській міській державній адміністрації):

3.1. Протягом 30 днів з моменту прийняття цього рішення вчинити відповідні дії для зняття з реєстрації Договору оренди земельної ділянки площею 191187 кв. м. на просп. Червонозоряному, 113 у Голосіївському районі міста Києва (кадастровий номер 8000000000:79:108:0002), укладений між Київською міською радою та товариством з обмеженою відповідальністю «ГОСПОДАРНИК» від 14.03.2008 № 79-6-00605.

3.2. Проінформувати товариство з обмеженою відповідальністю «ГОСПОДАРНИК» про прийняття цього рішення.

3.3. Протягом трьох місяців з моменту прийняття цього рішення розробити та подати на затвердження Київській міській раді проект землеустрою щодо встановлення водоохоронної зони та прибережної захисної смуги Совських ставків у Голосіївському районі міста Києва.

3.4. Протягом місяця з дня затвердження Київською міською радою проекту землеустрою щодо встановлення водоохоронної зони та прибережної захисної смуги Совських ставків у Голосіївському районі міста Києва, відповідно до пункту 3.3. цього рішення, довести до відома населення, усіх зацікавлених підприємств, установ, організацій інформацію щодо водоохоронного режиму, який діє на цій території.

3.5. Протягом місяця з дня затвердження Київською міською радою проекту землеустрою щодо встановлення водоохоронної зони та прибережної захисної смуги Совських ставків у Голосіївському районі міста Києва, відповідно до пункту 3.3. цього рішення, забезпечити внесення відомостей про встановлену водоохоронну зону та прибережну захисну смугу до міського земельного кадастру, публічного геопорталу Міської інформаційно-аналітичної системи забезпечення містобудівної діяльності (МІАС ЗМД) «Містобудівного кадастру Києва», а також внести відомості до Державного земельного кадастру України в установленому порядку.

3.6. Вирішити в установленому порядку питання фінансування заходів, передбачених пунктами 3.4., 3.5. цього рішення.

4. Київському комунальному об'єднанню зеленого будівництва та експлуатації зелених насаджень міста «Київзеленбуд» після прийняття цього рішення:

4.1. У місячний строк з дня прийняття цього рішення здійснити організаційно-правові заходи з оформлення права постійного користування земельною ділянкою, визначеною пунктом 1 цього рішення.

4.2. Вжити заходів щодо державної реєстрації права користування земельною ділянкою, визначеною пунктом 1 цього рішення.

4.3. Забезпечити здійснення заходів щодо благоустрою земельної ділянки, визначеної пунктом 1 цього рішення.

5. Контроль за виконанням цього рішення покласти на постійну комісію Київської міської ради з питань екологічної політики.

**Київський міський голова**

**В.В. Кличко**

ПІДПИСНИЙ ЛИСТ № 131

із підписами членів територіальної громади міста Києва щодо ініціювання в порядку місцевої ініціативи питання здійснення заходів щодо збереження Совських ставків

№	Прізвище, ім'я, по батькові	Дата народження	Адреса реєстрації	Контактний номер телефону	Підпис	Дата підписання
1	Дмитрійович					04.05.2018
2	Григорівна					04.05.2018
3	Тимо					04.05.2018
4	Вікторівна					04.05.2018
5	Миколайович					04.05.2018
6	Зубальович					04.05.2018
7	Петров					04.05.2018
8	Александр					04.05.2018
9	Дрей Петро					04.05.2018
10	Андрійович					04.05.2018

Загальна кількість підписів: 10 (десять).

з них належно оформлено 10 (десять).

Член ініціативної групи

(підпис)

Недашківський Є.П.

(прізвище та ініціали)

Член ініціативної групи

(підпис)

Сирота В.А.

(прізвище та ініціали)

Член ініціативної групи

(підпис)

Шепеленко О.Є.

(прізвище та ініціали)

Член ініціативної групи

(підпис)

Вислоух А.В.

(прізвище та ініціали)

Член ініціативної групи

(підпис)

Сорока А.В.

(прізвище та ініціали)

Член ініціативної групи

(підпис)

Тимофійенко К.В.

(прізвище та ініціали)

Член ініціативної групи

(підпис)

Марченко В.С.

(прізвище та ініціали)

«08» травня 2018 р.

м. Київ

**Рішення**  
**Київської міської ради**  
**«Про здійснення заходів щодо збереження Совських ставків»**

Керуючись Законом України «Про місцеве самоврядування», статтями 6, 87, 88, 89 Водного кодексу України, статтею 9, 60 Земельного кодексу України, статтею 31 Закону України «Про оренду землі», постановою Кабінету Міністрів України від 8 травня 1996 року «Про затвердження Порядку визначення розмірів і меж водоохоронних зон та режиму ведення господарської діяльності в них», Регламентом Київської міської ради, пунктами 8.4., 11.4., 11.5. та 11.6. Договору оренди земельної ділянки від 14.03.2008 № 79-6-00605 укладеного між Київською міською радою та товариством з обмеженою відповідальністю «ГОСПОДАРНИК», реалізуючи право на припинення Договору шляхом розірвання в односторонньому порядку за ініціативою Орендодавця, в разі порушення строків завершення забудови земельної ділянки, а також з метою здійснення заходів щодо збереження Совських ставків, Київська міська рада

**ВИРІШИЛА:**

1. Розірвати Договір оренди земельної ділянки площею 191187 (сто дев'яносто одна тисяча сто вісімдесят сім) кв. м. на просп. Червонозоряному, 113 у Голосіївському районі міста Києва (кадастровий номер 8000000000:79:108:0002), укладений між Київською міською радою та товариством з обмеженою відповідальністю «ГОСПОДАРНИК» від 14.03.2008 № 79-6-00605 на підставі рішення Київської міської ради від 12 липня 2007 року № 1102/1763 «Про передачу товариству з обмеженою відповідальністю «ГОСПОДАРНИК» земельних ділянок для облаштування рекреаційної зони».

2. Внести зміни до Програми комплексного розвитку зеленої зони міста Києва до 2010 року та концепції формування зелених насаджень в центральній частині міста, затверджених рішенням Київської міської ради від 19.07.2005 № 806/3381, включивши до переліку озелених територій загального користування міста Києва, земельну ділянку, зазначену у пункті 2 цього рішення.

3. Доручити виконавчому органу Київської міської ради (Київській міській державній адміністрації):

3.1. Протягом 30 днів з моменту прийняття цього рішення вчинити відповідні дії для зняття з реєстрації Договору оренди земельної ділянки площею 191187 кв. м. на просп. Червонозоряному, 113 у Голосіївському районі міста Києва (кадастровий номер 8000000000:79:108:0002), укладений між Київською міською радою та товариством з обмеженою відповідальністю «ГОСПОДАРНИК» від 14.03.2008 № 79-6-00605.

3.2. Проінформувати товариство з обмеженою відповідальністю «ГОСПОДАРНИК» про прийняття цього рішення.

3.3. Протягом трьох місяців з моменту прийняття цього рішення розробити та подати на затвердження Київській міській раді проєкт землеустрою щодо встановлення водоохоронної зони та прибережної захисної смуги Совських ставків у Голосіївському районі міста Києва.

3.4. Протягом місяця з дня затвердження Київською міською радою проєкту землеустрою щодо встановлення водоохоронної зони та прибережної захисної смуги Совських ставків у Голосіївському районі міста Києва, відповідно до пункту 3.3. цього рішення, довести до відома населення, усіх зацікавлених підприємств, установ, організацій інформацію щодо водоохоронного режиму, який діє на цій території.

3.5. Протягом місяця з дня затвердження Київською міською радою проєкту землеустрою щодо встановлення водоохоронної зони та прибережної захисної смуги Совських ставків у Голосіївському районі міста Києва, відповідно до пункту 3.3. цього рішення, забезпечити внесення відомостей про встановлену водоохоронну зону та прибережну захисну смугу до міського земельного кадастру, публічного геопорталу Міської інформаційно-аналітичної системи забезпечення містобудівної діяльності (МІАС ЗМД) «Містобудівного кадастру Києва», а також внести відомості до Державного земельного кадастру України в установленому порядку.

3.6. Вирішити в установленому порядку питання фінансування заходів, передбачених пунктами 3.4., 3.5. цього рішення.

4. Київському комунальному об'єднанню зеленого будівництва та експлуатації зелених насаджень міста «Київзеленбуд» після прийняття цього рішення:

4.1. У місячний строк з дня прийняття цього рішення здійснити організаційно-правові заходи з оформлення права постійного користування земельною ділянкою, визначеною пунктом 1 цього рішення.

4.2. Вжити заходів щодо державної реєстрації права користування земельною ділянкою, визначеною пунктом 1 цього рішення.

4.3. Забезпечити здійснення заходів щодо благоустрою земельної ділянки, визначеної пунктом 1 цього рішення.

5. Контроль за виконанням цього рішення покласти на постійну комісію Київської міської ради з питань екологічної політики.

**Київський міський голова**

**В.В. Кличко**