



08/231-1735/PP  
19.12.2022

# КИЇВСЬКА МІСЬКА РАДА

II СЕСІЯ IX СКЛИКАННЯ

## РІШЕННЯ

№ \_\_\_\_\_

Тех.90к.(губ.)



639445363

Про затвердження технічних документаций із землеустрою щодо інвентаризації земель

Відповідно до статей 9, 20, 79<sup>1</sup>, 83, 122, 186 Земельного кодексу України, статей 35, 57 Закону України «Про землеустрій», Закону України «Про Державний земельний кадастр», Закону України «Про внесення змін до деяких законодавчих актів України щодо розмежування земель державної та комунальної власності», пункту 34 частини першої статті 26 Закону України «Про місцеве самоврядування в Україні», Порядку проведення інвентаризації земель, затвердженого постановою Кабінету Міністрів України від 05 червня 2019 року № 476, Порядку ведення Державного земельного кадастру, затвердженого постановою Кабінету Міністрів України від 17 жовтня 2012 року № 1051, рішення Київської міської ради від 10 вересня 2015 року № 958/1822 «Про інвентаризацію земель міста Києва» та враховуючи, що земельні ділянки зареєстровані в Державному земельному кадастрі, розглянувши технічні документації із землеустрою щодо інвентаризації земель, Київська міська рада

### ВИРІШИЛА:

1. Затвердити технічні документації із землеустрою щодо інвентаризації земель та віднести земельні ділянки до відповідної категорії земель, виду цільового призначення земельних ділянок згідно з додатком до цього рішення (справа № 639445363).

2. Департаменту земельних ресурсів виконавчого органу Київської міської ради (Київської міської державної адміністрації) вжити заходів щодо державної реєстрації права комунальної власності територіальної громади м. Києва на земельні ділянки згідно з додатком до цього рішення у порядку, встановленому Законом України «Про державну реєстрацію речових прав на нерухоме майно та їх обтяжень».

3. Контроль за виконанням цього рішення покласти на постійну комісію Київської міської ради з питань архітектури, містобудування та земельних відносин.

Київський міський голова

Віталій КЛИЧКО

**ПОДАННЯ:**

Заступник голови  
Київської міської державної адміністрації  
з питань здійснення самоврядних повноважень

Петро ОЛЕНИЧ

Директор Департаменту земельних ресурсів  
виконавчого органу Київської міської ради  
(Київської міської державної адміністрації)

Валентина ПЕЛИХ

Начальник юридичного управління  
Департаменту земельних ресурсів  
виконавчого органу Київської міської ради  
(Київської міської державної адміністрації)

Дмитро РАДЗИЄВСЬКИЙ

**ПОГОДЖЕНО:**

Постійна комісія Київської міської ради  
з питань архітектури, містобудування  
та земельних відносин

18.01.2023

Голова

Михайло ТЕРЕНТЬЄВ

Секретар

Юрій ФЕДОРЕНКО

В.о. начальника управління правового  
забезпечення діяльності  
Київської міської ради

Валентина ПОЛОЖИШНИК

19  
Дубравська площа  
31.01.2023 № 8/230-157

Додаток  
до рішення Київської міської ради  
від \_\_\_\_\_ № \_\_\_\_\_

Порядковий номер	Реєстраційний номер справи	Назва технічної документації із землеустрою	Кадастровий номер земельної ділянки	Площа земельної ділянки, га	Адреса	Категорія земель	Код виду цільового призначення, назва
1	395232798	Технічна документація із землеустрою щодо інвентаризації земель на території кадастрового кварталу 63:188 обмеженого бульваром Гашека Ярослава, Харківським шосе, вулицею Березневою та вулицею Каунаською у Дніпровському районі м. Києва	8000000000:63:188:0041	2,5124	вулиця Каунаська, 12, 12/1, 12/2, 14, 16/1, вул. Березнева, 3, Дніпровський район, місто Київ	Землі житлової та громадської забудови	02.03 Для будівництва і обслуговування багатоквартирного житлового будинку
			8000000000:63:188:0012	0,4588	вулиця Каунаська, Дніпровський район, місто Київ	Землі житлової та громадської забудови	02.12 Земельні ділянки загального користування, які використовуються як внутрішньоквартальні проїзди, пішохідні зони
			8000000000:63:188:0030	0,3581	вулиця Каунаська, 10а, Дніпровський район, місто Київ	Землі житлової та громадської забудови	02.03 Для будівництва і обслуговування багатоквартирного житлового будинку
			8000000000:63:188:0029	1,5390	бульвар Гашека Ярослава, 6, вул. Каунаська, 8/2, 10, 10/1, Дніпровський район, місто Київ	Землі житлової та громадської забудови	02.03 Для будівництва і обслуговування багатоквартирного житлового будинку
			8000000000:63:188:0018	0,0063	бульвар Гашека Ярослава, 10, Дніпровський район, місто Київ	Землі промисловості, транспорту, електронних комунікацій, енергетики, оборони та іншого призначення	14.02 Для розміщення, будівництва, експлуатації та обслуговування будівель і споруд об'єктів передачі електричної енергії

8000000000:63:188:0025 +	0,0709	Харківське шосе, Дніпровський район, місто Київ	Землі житлової та громадської забудови	02.12 Земельні ділянки загального користування, які використовуються як внутрішньоквартальні проїзди, пішохідні зони
8000000000:63:188:0042 +	0,0033	бульвар Гашека Ярослава, 8, Дніпровський район, місто Київ	Землі промисловості, транспорту, електронних комунікацій, енергетики, оборони та іншого призначення	11.04 Для розміщення та експлуатації основних, підсобних і допоміжних будівель та споруд технічної інфраструктури (виробництва та розподілення газу, постачання пари та гарячої води, збирання, очищення та розподілення води)
8000000000:63:188:0011 +	0,0082	Харківське шосе, 14, Дніпровський район, місто Київ	Землі промисловості, транспорту, електронних комунікацій, енергетики, оборони та іншого призначення	14.02 Для розміщення, будівництва, експлуатації та обслуговування будівель і споруд об'єктів передачі електричної енергії
8000000000:63:188:0045 +	0,0082	Харківське шосе, 16, Дніпровський район, місто Київ	Землі промисловості, транспорту, електронних комунікацій, енергетики, оборони та іншого призначення	14.02 Для розміщення, будівництва, експлуатації та обслуговування будівель і споруд об'єктів передачі електричної енергії
8000000000:63:188:0034 +	0,0082	Харківське шосе, 18, Дніпровський район, місто Київ	Землі промисловості, транспорту, електронних комунікацій, енергетики, оборони та іншого призначення	14.02 Для розміщення, будівництва, експлуатації та обслуговування будівель і споруд об'єктів передачі електричної енергії
8000000000:63:188:0015 +	0,0823	Харківське шосе, 4, 6, 8/11, 12, 16, 18, Дніпровський район, місто Київ	Землі рекреаційного призначення	07.08 Земельні ділянки загального користування, які використовуються як зелені насадження загального користування

8000000000:63:188:0027	0,0013	Харківське шосе, Дніпровський район, місто Київ	Землі промисловості, транспорту, електронних комунікацій, енергетики, оборони та іншого призначення	12.13 Земельні ділянки загального користування, які використовуються як вулиці, майдани, проїзди, дороги, набережні
8000000000:63:188:0038	0,3216	Харківське шосе, 4, 6, 8/11, 12, 16, 18, Дніпровський район, місто Київ	Землі рекреаційного призначення	07.08 Земельні ділянки загального користування, які використовуються як зелені насадження загального користування
8000000000:63:188:0022	0,0058	Харківське шосе, Дніпровський район, місто Київ	Землі промисловості, транспорту, електронних комунікацій, енергетики, оборони та іншого призначення	12.13 Земельні ділянки загального користування, які використовуються як вулиці, майдани, проїзди, дороги, набережні
8000000000:63:188:0058	1,0975	Харківське шосе, 14/1, Дніпровський район, місто Київ	Землі житлової та громадської забудови	02.03 Для будівництва і обслуговування багатоквартирного житлового будинку
8000000000:63:188:0031	1,8717	Харківське шосе, 16, 18/1, вул. Березнева, 7, Дніпровський район, місто Київ	Землі житлової та громадської забудови	02.03 Для будівництва і обслуговування багатоквартирного житлового будинку
8000000000:63:188:0035	0,3570	Харківське шосе, Дніпровський район, місто Київ	Землі промисловості, транспорту, електронних комунікацій, енергетики, оборони та іншого призначення	12.13 Земельні ділянки загального користування, які використовуються як вулиці, майдани, проїзди, дороги, набережні
8000000000:63:188:0046	0,3199	вулиця Березнева, Дніпровський район, місто Київ	Землі промисловості, транспорту, електронних комунікацій, енергетики, оборони та іншого призначення	12.04 Для розміщення та експлуатації будівель і споруд автомобільного транспорту та дорожнього господарства

8000000000:63:188:0039	0,0118	вулиця Березнева, Дніпровський район, місто Київ	Землі промисловості, транспорту, електронних комунікацій, енергетики, оборони та іншого призначення	12.13 Земельні ділянки загального користування, які використовуються як вулиці, майдани, проїзди, дороги, набережні
8000000000:63:188:0043	0,0122	вулиця Березнева, Дніпровський район, місто Київ	Землі промисловості, транспорту, електронних комунікацій, енергетики, оборони та іншого призначення	12.13 Земельні ділянки загального користування, які використовуються як вулиці, майдани, проїзди, дороги, набережні
8000000000:63:188:0050	0,0357	вулиця Березнева, Дніпровський район, місто Київ	Землі промисловості, транспорту, електронних комунікацій, енергетики, оборони та іншого призначення	12.13 Земельні ділянки загального користування, які використовуються як вулиці, майдани, проїзди, дороги, набережні
8000000000:63:188:0052	0,0515	вулиця Березнева, Дніпровський район, місто Київ	Землі промисловості, транспорту, електронних комунікацій, енергетики, оборони та іншого призначення	12.13 Земельні ділянки загального користування, які використовуються як вулиці, майдани, проїзди, дороги, набережні
8000000000:63:188:0044	0,0184	вулиця Березнева, Дніпровський район, місто Київ	Землі промисловості, транспорту, електронних комунікацій, енергетики, оборони та іншого призначення	12.13 Земельні ділянки загального користування, які використовуються як вулиці, майдани, проїзди, дороги, набережні
8000000000:63:188:0040	0,0032	вулиця Березнева, Дніпровський район, місто Київ	Землі промисловості, транспорту, електронних комунікацій, енергетики, оборони та іншого призначення	12.13 Земельні ділянки загального користування, які використовуються як вулиці, майдани, проїзди, дороги, набережні
8000000000:63:188:1033	0,2550	бульвар Гашека Ярослава, 8, Дніпровський район, місто Київ	Землі житлової та громадської забудови	02.03 Для будівництва і обслуговування багатоквартирного житлового будинку

8000000000:63:188:0032	0,1986	бульвар Гашека Ярослава, Дніпровський район, місто Київ	Землі промисловості, транспорту, електронних комунікацій, енергетики, оборони та іншого призначення	12.04 Для розміщення та експлуатації будівель і споруд автомобільного транспорту та дорожнього господарства
8000000000:63:188:0026	0,1557	вулиця Каунаська, Дніпровський район, місто Київ	Землі промисловості, транспорту, електронних комунікацій, енергетики, оборони та іншого призначення	12.13 Земельні ділянки загального користування, які використовуються як вулиці, майдани, проїзди, дороги, набережні
8000000000:63:188:0036	0,0252	вулиця Березнева, Дніпровський район, місто Київ	Землі промисловості, транспорту, електронних комунікацій, енергетики, оборони та іншого призначення	12.13 Земельні ділянки загального користування, які використовуються як вулиці, майдани, проїзди, дороги, набережні
8000000000:63:188:0016	0,0011	вулиця Березнева, Дніпровський район, місто Київ	Землі промисловості, транспорту, електронних комунікацій, енергетики, оборони та іншого призначення	12.13 Земельні ділянки загального користування, які використовуються як вулиці, майдани, проїзди, дороги, набережні
8000000000:63:188:0054	0,0279	бульвар Гашека Ярослава, 8, Дніпровський район, місто Київ	Землі промисловості, транспорту, електронних комунікацій, енергетики, оборони та іншого призначення	11.04 Для розміщення та експлуатації основних, підсобних і допоміжних будівель та споруд технічної інфраструктури (виробництва та розподілення газу, постачання пари та гарячої води, збирання, очищення та розподілення води)



8000000000:63:188:0053	0,0111	бульвар Гашека Ярослава, Дніпровський район, місто Київ	Землі промисловості, транспорту, електронних комунікацій, енергетики, оборони та іншого призначення	12.13 Земельні ділянки загального користування, які використовуються як вулиці, майдани, проїзди, дороги, набережні
8000000000:63:188:0037	0,1615	вулиця Березнева, Дніпровський район, місто Київ	Землі промисловості, транспорту, електронних комунікацій, енергетики, оборони та іншого призначення	12.13 Земельні ділянки загального користування, які використовуються як вулиці, майдани, проїзди, дороги, набережні
8000000000:63:188:0010	0,0091	вулиця Березнева, Дніпровський район, місто Київ	Землі промисловості, транспорту, електронних комунікацій, енергетики, оборони та іншого призначення	12.13 Земельні ділянки загального користування, які використовуються як вулиці, майдани, проїзди, дороги, набережні
8000000000:63:188:0013	0,4605	вулиця Каунаська, Дніпровський район, місто Київ	Землі промисловості, транспорту, електронних комунікацій, енергетики, оборони та іншого призначення	12.04 Для розміщення та експлуатації будівель і споруд автомобільного транспорту та дорожнього господарства
8000000000:63:188:0047	0,1359	Харківське шосе, Дніпровський район, місто Київ	Землі промисловості, транспорту, електронних комунікацій, енергетики, оборони та іншого призначення	12.13 Земельні ділянки загального користування, які використовуються як вулиці, майдани, проїзди, дороги, набережні
8000000000:63:188:0017	0,4236	Харківське шосе, 4, 6, 8/11, 12, 16, 18, Дніпровський район, місто Київ	Землі рекреаційного призначення	07.08 Земельні ділянки загального користування, які використовуються як зелені насадження загального користування

8000000000:63:188:0024	0,2556	бульвар Гашека Ярослава, 8а, Дніпровський район, місто Київ	Землі житлової та громадської забудови	02.10 Для будівництва і обслуговування багатоквартирного житлового будинку з об'єктами торгово- розважальної та ринкової інфраструктури
8000000000:63:188:0014	0,0048	вулиця Каунаська, Дніпровський район, місто Київ	Землі промисловості, транспорту, електронних комунікацій, енергетики, оборони та іншого призначення	14.02 Для розміщення, будівництва, експлуатації та обслуговування будівель і споруд об'єктів передачі електричної енергії
8000000000:63:188:0004	0,0051	вулиця Каунаська, Дніпровський район, місто Київ	Землі промисловості, транспорту, електронних комунікацій, енергетики, оборони та іншого призначення	14.02 Для розміщення, будівництва, експлуатації та обслуговування будівель і споруд об'єктів передачі електричної енергії
8000000000:63:188:0049	0,0043	вулиця Каунаська, Дніпровський район, місто Київ	Землі промисловості, транспорту, електронних комунікацій, енергетики, оборони та іншого призначення	14.02 Для розміщення, будівництва, експлуатації та обслуговування будівель і споруд об'єктів передачі електричної енергії
8000000000:63:188:0061	0,0047	вулиця Каунаська, Дніпровський район, місто Київ	Землі промисловості, транспорту, електронних комунікацій, енергетики, оборони та іншого призначення	14.02 Для розміщення, будівництва, експлуатації та обслуговування будівель і споруд об'єктів передачі електричної енергії
8000000000:63:188:0060	0,0037	вулиця Каунаська, Дніпровський район, місто Київ	Землі промисловості, транспорту, електронних комунікацій, енергетики, оборони та іншого призначення	14.02 Для розміщення, будівництва, експлуатації та обслуговування будівель і споруд об'єктів передачі електричної енергії

8000000000:63:188:0006	0,0045	вулиця Каунаська, Дніпровський район, місто Київ	Землі промисловості, транспорту, електронних комунікацій, енергетики, оборони та іншого призначення	14.02 Для розміщення, будівництва, експлуатації та обслуговування будівель і споруд об'єктів передачі електричної енергії
8000000000:63:188:0023	0,0025	вулиця Березнева, 5, Дніпровський район, місто Київ	Землі промисловості, транспорту, електронних комунікацій, енергетики, оборони та іншого призначення	14.02 Для розміщення, будівництва, експлуатації та обслуговування будівель і споруд об'єктів передачі електричної енергії
8000000000:63:188:0005	1,0363	вулиця Каунаська, Дніпровський район, місто Київ	Землі рекреаційного призначення	07.08 Земельні ділянки загального користування, які використовуються як зелені насадження загального користування
8000000000:63:188:0019	0,9768	вулиця Каунаська, Дніпровський район, місто Київ	Землі рекреаційного призначення	07.08 Земельні ділянки загального користування, які використовуються як зелені насадження загального користування
8000000000:63:188:0028	0,5896	Харківське шосе, 12, Дніпровський район, місто Київ	Землі житлової та громадської забудови	02.10 Для будівництва і обслуговування багатоквартирного житлового будинку з об'єктами торгово- розважальної та ринкової інфраструктури
8000000000:63:188:0059	0,6007	Харківське шосе, 18, Дніпровський район, місто Київ	Землі житлової та громадської забудови	02.10 Для будівництва і обслуговування багатоквартирного житлового будинку з об'єктами торгово- розважальної та ринкової інфраструктури

			8000000000:63:188:0033	0,3640	бульвар Гашека Ярослава, 10, Дніпровський район, місто Київ	Землі житлової та громадської забудови	02.03 Для будівництва і обслуговування багатоквартирного житлового будинку
			8000000000:63:188:0057	0,3401	вулиця Каунаська, Дніпровський район, місто Київ	Землі рекреаційного призначення	07.08 Земельні ділянки загального користування, які використовуються як зелені насадження загального користування
			8000000000:63:188:0048	0,1661	бульвар Гашека Ярослава, 4, Дніпровський район, місто Київ	Землі житлової та громадської забудови	02.10 Для будівництва і обслуговування багатоквартирного житлового будинку з об'єктами торгово- розважальної та ринкової інфраструктури
			8000000000:63:188:0055	0,0019	вулиця Каунаська, 10, Дніпровський район, місто Київ	Землі житлової та громадської забудови	03.14 Для розміщення та постійної діяльності органів і підрозділів ДСНС
			8000000000:63:188:0056	0,0028	вулиця Каунаська, 12/2, Дніпровський район, місто Київ	Землі житлової та громадської забудови	03.07 Для будівництва та обслуговування будівель торгівлі
2	681445235	Технічна документація із землеустрою щодо інвентаризації земель на території кадастрового кварталу 66:438 в межах острова Труханів обмежений річками Дніпро, Десенка та затокою Матвіївська у Дніпровському районі м. Києва	8000000000:66:438:0003	0,2558	вул. Труханівська, острів Труханів, Дніпровський район, місто Київ	Землі водного фонду	10.08 Для культурно- оздоровчих потреб, рекреаційних, спортивних і туристичних цілей
			8000000000:66:438:0149	0,7407	вул. Паркова дорога, 20-А, острів Труханів, Дніпровський район, місто Київ	Землі водного фонду	10.08 Для культурно- оздоровчих потреб, рекреаційних, спортивних і туристичних цілей

✓	8000000000:66:438:0025	0,1011	вул. Паркова дорога, 20-А, острів Труханів, Дніпровський район, місто Київ	Землі водного фонду	10.08 Для культурно-оздоровчих потреб, рекреаційних, спортивних і туристичних цілей
✓	8000000000:66:438:0051	0,3463	вул. Паркова дорога, 20-А, острів Труханів, Дніпровський район, місто Київ	Землі водного фонду	10.08 Для культурно-оздоровчих потреб, рекреаційних, спортивних і туристичних цілей
✓	8000000000:66:438:0157	0,2494	вул. Паркова дорога, острів Труханів, Дніпровський район, місто Київ	Землі водного фонду	10.08 Для культурно-оздоровчих потреб, рекреаційних, спортивних і туристичних цілей
✓	8000000000:66:438:0074	0,8731	вул. Труханівська, острів Труханів, Дніпровський район, місто Київ	Землі водного фонду	10.08 Для культурно-оздоровчих потреб, рекреаційних, спортивних і туристичних цілей
✓	8000000000:66:438:0097	0,6586	вул. Паркова дорога, 28, острів Труханів, Дніпровський район, місто Київ	Землі водного фонду	10.08 Для культурно-оздоровчих потреб, рекреаційних, спортивних і туристичних цілей
✓	8000000000:66:438:0018	0,0205	вул. Паркова дорога, 28, острів Труханів, Дніпровський район, місто Київ	Землі водного фонду	10.08 Для культурно-оздоровчих потреб, рекреаційних, спортивних і туристичних цілей
✓	8000000000:66:438:0090	0,0072	вул. Паркова дорога, 28, острів Труханів, Дніпровський район, місто Київ	Землі водного фонду	10.08 Для культурно-оздоровчих потреб, рекреаційних, спортивних і туристичних цілей
✓	8000000000:66:438:0016	0,3192	вул. Паркова дорога, 28, острів Труханів, Дніпровський район, місто Київ	Землі водного фонду	10.08 Для культурно-оздоровчих потреб, рекреаційних, спортивних і туристичних цілей

✓	8000000000:66:438:0143	0,0183	вул. Паркова дорога, 28, острів Труханів, Дніпровський район, місто Київ	Землі водного фонду	10.08 Для культурно-оздоровчих потреб, рекреаційних, спортивних і туристичних цілей
✓	8000000000:66:438:0060	0,0086	вул. Паркова дорога, 28, острів Труханів, Дніпровський район, місто Київ	Землі водного фонду	10.08 Для культурно-оздоровчих потреб, рекреаційних, спортивних і туристичних цілей
✓	8000000000:66:438:0125	0,0131	вул. Паркова дорога, 28, острів Труханів, Дніпровський район, місто Київ	Землі водного фонду	10.08 Для культурно-оздоровчих потреб, рекреаційних, спортивних і туристичних цілей
✓	8000000000:66:438:0105	0,0185	вул. Паркова дорога, 28, острів Труханів, Дніпровський район, місто Київ	Землі водного фонду	10.08 Для культурно-оздоровчих потреб, рекреаційних, спортивних і туристичних цілей
✓	8000000000:66:438:0177	0,0079	вул. Паркова дорога, 28, острів Труханів, Дніпровський район, місто Київ	Землі водного фонду	10.08 Для культурно-оздоровчих потреб, рекреаційних, спортивних і туристичних цілей
✓	8000000000:66:438:0179	0,0071	вул. Паркова дорога, 28, острів Труханів, Дніпровський район, місто Київ	Землі водного фонду	10.08 Для культурно-оздоровчих потреб, рекреаційних, спортивних і туристичних цілей
✓	8000000000:66:438:0187	0,0049	вул. Труханівська, острів Труханів, Дніпровський район, місто Київ	Землі промисловості, транспорту, електронних комунікацій, енергетики, оборони та іншого призначення	14.02 Для розміщення, будівництва, експлуатації та обслуговування будівель і споруд об'єктів передачі електричної енергії

✓	8000000000:66:438:0031	0,3228	вул. Паркова, острів Труханів, Дніпровський район, місто Київ	Землі водного фонду	10.08 Для культурно-оздоровчих потреб, рекреаційних, спортивних і туристичних цілей
✓	8000000000:66:438:0078	0,3579	вул. Паркова дорога, острів Труханів, Дніпровський район, місто Київ	Землі водного фонду	10.08 Для культурно-оздоровчих потреб, рекреаційних, спортивних і туристичних цілей
✓	8000000000:66:438:0170	0,3494	вул. Паркова дорога, острів Труханів, Дніпровський район, місто Київ	Землі водного фонду	10.08 Для культурно-оздоровчих потреб, рекреаційних, спортивних і туристичних цілей
✓	8000000000:66:438:0020	0,3460	вул. Паркова дорога, острів Труханів, Дніпровський район, місто Київ	Землі водного фонду	10.08 Для культурно-оздоровчих потреб, рекреаційних, спортивних і туристичних цілей
✓	8000000000:66:438:0101	0,7307	вул. Паркова дорога, острів Труханів, Дніпровський район, місто Київ	Землі водного фонду	10.08 Для культурно-оздоровчих потреб, рекреаційних, спортивних і туристичних цілей
✓	8000000000:66:438:0023	0,3355	вул. Паркова дорога, острів Труханів, Дніпровський район, місто Київ	Землі водного фонду	10.08 Для культурно-оздоровчих потреб, рекреаційних, спортивних і туристичних цілей
✓	8000000000:66:438:0132	0,2372	вул. Паркова дорога, острів Труханів, Дніпровський район, місто Київ	Землі водного фонду	10.08 Для культурно-оздоровчих потреб, рекреаційних, спортивних і туристичних цілей
✓	8000000000:66:438:0084	0,3794	вул. Труханівська, острів Труханів, Дніпровський район, місто Київ	Землі водного фонду	10.08 Для культурно-оздоровчих потреб, рекреаційних, спортивних і туристичних цілей

✓	8000000000:66:438:0040	0,8426	вул. Труханівська, 12-А, острів Труханів, Дніпровський район, місто Київ	Землі водного фонду	10.08 Для культурно-оздоровчих потреб, рекреаційних, спортивних і туристичних цілей
✓	8000000000:66:438:0088	0,7676	вул. Паркова дорога, острів Труханів, Дніпровський район, місто Київ	Землі водного фонду	10.08 Для культурно-оздоровчих потреб, рекреаційних, спортивних і туристичних цілей
✓	8000000000:66:438:0048	0,7637	вул. Паркова дорога, острів Труханів, Дніпровський район, місто Київ	Землі водного фонду	10.08 Для культурно-оздоровчих потреб, рекреаційних, спортивних і туристичних цілей
✓	8000000000:66:438:0075	0,1763	вул. Труханівська, острів Труханів, Дніпровський район, місто Київ	Землі водного фонду	10.08 Для культурно-оздоровчих потреб, рекреаційних, спортивних і туристичних цілей
✓	8000000000:66:438:0039	0,7834	вул. Паркова дорога, 18, острів Труханів, Дніпровський район, місто Київ	Землі водного фонду	10.08 Для культурно-оздоровчих потреб, рекреаційних, спортивних і туристичних цілей
✓	8000000000:66:438:0169	1,1403	вул. Паркова дорога, 18, острів Труханів, Дніпровський район, місто Київ	Землі водного фонду	10.08 Для культурно-оздоровчих потреб, рекреаційних, спортивних і туристичних цілей
✓	8000000000:66:438:0183	0,0568	вул. Труханівська, 4, острів Труханів, Дніпровський район, місто Київ	Землі водного фонду	10.10 Для будівництва та експлуатації гідротехнічних, гідрометричних та лінійних споруд
✓	8000000000:66:438:0185	0,0756	вул. Паркова дорога, 22, острів Труханів, Дніпровський район, місто Київ	Землі водного фонду	10.08 Для культурно-оздоровчих потреб, рекреаційних, спортивних і туристичних цілей



✓	8000000000:66:438:0058	0,0105	вул. Паркова дорога, 22, острів Труханів, Дніпровський район, місто Київ	Землі водного фонду	10.08 Для культурно-оздоровчих потреб, рекреаційних, спортивних і туристичних цілей
✓	8000000000:66:438:0154	0,0101	вул. Паркова дорога, 22, острів Труханів, Дніпровський район, місто Київ	Землі водного фонду	10.08 Для культурно-оздоровчих потреб, рекреаційних, спортивних і туристичних цілей
✓	8000000000:66:438:0155	0,0437	вул. Паркова дорога, 22, острів Труханів, Дніпровський район, місто Київ	Землі водного фонду	10.08 Для культурно-оздоровчих потреб, рекреаційних, спортивних і туристичних цілей
✓	8000000000:66:438:0065	0,0378	вул. Паркова дорога, 22, острів Труханів, Дніпровський район, місто Київ	Землі водного фонду	10.08 Для культурно-оздоровчих потреб, рекреаційних, спортивних і туристичних цілей
✓	8000000000:66:438:0167	0,0239	вул. Паркова дорога, 22, острів Труханів, Дніпровський район, місто Київ	Землі водного фонду	10.08 Для культурно-оздоровчих потреб, рекреаційних, спортивних і туристичних цілей
✓	8000000000:66:438:0102	0,0606	вул. Паркова дорога, 22, острів Труханів, Дніпровський район, місто Київ	Землі водного фонду	10.08 Для культурно-оздоровчих потреб, рекреаційних, спортивних і туристичних цілей
✓	8000000000:66:438:0064	0,0134	вул. Паркова дорога, 22, острів Труханів, Дніпровський район, місто Київ	Землі водного фонду	10.08 Для культурно-оздоровчих потреб, рекреаційних, спортивних і туристичних цілей

✓	8000000000:66:438:0009	0,0122	вул. Паркова дорога, 22, острів Труханів, Дніпровський район, місто Київ	Землі водного фонду	10.08 Для культурно-оздоровчих потреб, рекреаційних, спортивних і туристичних цілей
✓	8000000000:66:438:0115	0,0067	вул. Паркова дорога, 22, острів Труханів, Дніпровський район, місто Київ	Землі водного фонду	10.08 Для культурно-оздоровчих потреб, рекреаційних, спортивних і туристичних цілей
✓	8000000000:66:438:0158	0,0150	вул. Паркова дорога, острів Труханів, Дніпровський район, місто Київ	Землі водного фонду	10.08 Для культурно-оздоровчих потреб, рекреаційних, спортивних і туристичних цілей
✓	8000000000:66:438:0022	0,3062	вул. Паркова дорога, 6, острів Труханів, Дніпровський район, місто Київ	Землі водного фонду	10.08 Для культурно-оздоровчих потреб, рекреаційних, спортивних і туристичних цілей
✓	8000000000:66:438:0083	0,6781	вул. Паркова дорога, 12, острів Труханів, Дніпровський район, місто Київ	Землі водного фонду	10.08 Для культурно-оздоровчих потреб, рекреаційних, спортивних і туристичних цілей
✓	8000000000:66:438:0104	0,0637	вул. Паркова дорога, 12, острів Труханів, Дніпровський район, місто Київ	Землі водного фонду	10.08 Для культурно-оздоровчих потреб, рекреаційних, спортивних і туристичних цілей
✓	8000000000:66:438:0024	0,1543	вул. Паркова дорога, 12, острів Труханів, Дніпровський район, місто Київ	Землі водного фонду	10.08 Для культурно-оздоровчих потреб, рекреаційних, спортивних і туристичних цілей

✓	8000000000:66:438:1026	0,6808	вул. Паркова, острів Труханів, Дніпровський район, місто Київ	Землі водного фонду	10.08 Для культурно-оздоровчих потреб, рекреаційних, спортивних і туристичних цілей
~	8000000000:66:438:0079	0,0311	вул. Труханівська, острів Труханів, Дніпровський район, місто Київ	Землі промисловості, транспорту, електронних комунікацій, енергетики, оборони та іншого призначення	11.04 Для розміщення та експлуатації основних, підсобних і допоміжних будівель та споруд технічної інфраструктури (виробництва та розподілення газу, постачання пари та гарячої води, збирання, очищення та розподілення води)
✓	8000000000:66:438:0178	88,6510	вул. Труханівська, острів Труханів, Дніпровський район, місто Київ	Землі водного фонду	10.08 Для культурно-оздоровчих потреб, рекреаційних, спортивних і туристичних цілей
✓	8000000000:66:438:0096	1,3708	вул. Паркова дорога, острів Труханів, Дніпровський район, місто Київ	Землі водного фонду	10.08 Для культурно-оздоровчих потреб, рекреаційних, спортивних і туристичних цілей
✓	8000000000:66:438:0004	5,4897	вул. Паркова дорога, острів Труханів, Дніпровський район, місто Київ	Землі водного фонду	10.08 Для культурно-оздоровчих потреб, рекреаційних, спортивних і туристичних цілей
✓	8000000000:66:438:0073	0,2627	острів Труханів, Дніпровський район, місто Київ	Землі водного фонду	10.10 Для будівництва та експлуатації гідротехнічних, гідрометричних та лінійних споруд

8000000000:66:438:0063	0,3090	вул. Паркова, острів Труханів, Дніпровський район, місто Київ	Землі водного фонду	10.08 Для культурно-оздоровчих потреб, рекреаційних, спортивних і туристичних цілей
8000000000:66:438:0080	1,0776	вул. Паркова дорога, острів Труханів, Дніпровський район, місто Київ	Землі водного фонду	10.08 Для культурно-оздоровчих потреб, рекреаційних, спортивних і туристичних цілей
8000000000:66:438:0045	0,0432	вул. Паркова дорога, острів Труханів, Дніпровський район, місто Київ	Землі водного фонду	10.08 Для культурно-оздоровчих потреб, рекреаційних, спортивних і туристичних цілей
8000000000:66:438:0095	0,0809	вул. Паркова дорога, острів Труханів, Дніпровський район, місто Київ	Землі водного фонду	10.12 Для цілей підрозділів 10.01-10.11, 10.13-10.16 та для збереження та використання земель природно-заповідного фонду
8000000000:66:438:0085	25,8910	вул. Паркова дорога, острів Труханів, Дніпровський район, місто Київ	Землі водного фонду	10.08 Для культурно-оздоровчих потреб, рекреаційних, спортивних і туристичних цілей
8000000000:66:438:0050	1,3223	вул. Труханівська, острів Труханів, Дніпровський район, місто Київ	Землі водного фонду	10.08 Для культурно-оздоровчих потреб, рекреаційних, спортивних і туристичних цілей
8000000000:66:438:0176	141,7229	вул. Труханівська, острів Труханів, Дніпровський район, місто Київ	Землі водного фонду	10.08 Для культурно-оздоровчих потреб, рекреаційних, спортивних і туристичних цілей

✓ 8000000000:66:438:0193	1,5891	вул. Труханівська, 18а, острів Труханів, Дніпровський район, місто Київ	Землі водного фонду	10.08 Для культурно-оздоровчих потреб, рекреаційних, спортивних і туристичних цілей
✓ 8000000000:66:438:0194	0,0756	вул. Труханівська, 18, острів Труханів, Дніпровський район, місто Київ	Землі водного фонду	10.08 Для культурно-оздоровчих потреб, рекреаційних, спортивних і туристичних цілей
✓ 8000000000:66:438:0153	0,1447	вул. Труханівська, острів Труханів, Дніпровський район, місто Київ	Землі водного фонду	10.12 Для цілей підрозділів 10.01-10.11 та для збереження та використання земель природно-заповідного фонду
✓ 8000000000:66:438:0034	0,6963	вул. Труханівська, острів Труханів, Дніпровський район, місто Київ	Землі водного фонду	10.12 Для цілей підрозділів 10.01-10.11 та для збереження та використання земель природно-заповідного фонду
✓ 8000000000:66:438:0015	6,1760	вул. Труханівська, 20-А, острів Труханів, Дніпровський район, місто Київ	Землі водного фонду	10.08 Для культурно-оздоровчих потреб, рекреаційних, спортивних і туристичних цілей
✓ 8000000000:66:438:0191	0,9222	вул. Паркова, острів Труханів, Дніпровський район, місто Київ	Землі водного фонду	10.08 Для культурно-оздоровчих потреб, рекреаційних, спортивних і туристичних цілей
✓ 8000000000:66:438:0189	9,6405	вул. Паркова, острів Труханів, Дніпровський район, місто Київ	Землі водного фонду	10.08 Для культурно-оздоровчих потреб, рекреаційних, спортивних і туристичних цілей

8000000000:66:438:0087	0,9263	вул. Труханівська, острів Труханів, Дніпровський район, місто Київ	Землі водного фонду	18.00 Землі загального користування (землі будь-якої категорії, які використовуються як майдани, вулиці, проїзди, шляхи, громадські пасовища, сіножаті, набережні, пляжі, парки, зелені зони, сквери, бульвари, водні об'єкти загального користування, а також інші землі, якщо рішенням відповідного органу державної влади чи місцевого самоврядування їх віднесено до земель загального користування)
8000000000:66:438:0159	0,0112	вул. Труханівська, острів Труханів, Дніпровський район, місто Київ	Землі водного фонду	10.08 Для культурно-оздоровчих потреб, рекреаційних, спортивних і туристичних цілей
8000000000:66:438:0139	0,0789	вул. Труханівська, острів Труханів, Дніпровський район, місто Київ	Землі водного фонду	10.08 Для культурно-оздоровчих потреб, рекреаційних, спортивних і туристичних цілей
8000000000:66:438:0035	0,0116	вул. Труханівська, острів Труханів, Дніпровський район, місто Київ	Землі водного фонду	10.08 Для культурно-оздоровчих потреб, рекреаційних, спортивних і туристичних цілей
8000000000:66:438:0029	0,0110	вул. Труханівська, острів Труханів, Дніпровський район, місто Київ	Землі водного фонду	10.08 Для культурно-оздоровчих потреб, рекреаційних, спортивних і туристичних цілей

✓ 8000000000:66:438:0193	1,5891	вул. Труханівська, 18а, острів Труханів, Дніпровський район, місто Київ	Землі водного фонду	10.08 Для культурно-оздоровчих потреб, рекреаційних, спортивних і туристичних цілей
✓ 8000000000:66:438:0194	0,0756	вул. Труханівська, 18, острів Труханів, Дніпровський район, місто Київ	Землі водного фонду	10.08 Для культурно-оздоровчих потреб, рекреаційних, спортивних і туристичних цілей
✓ 8000000000:66:438:0153	0,1447	вул. Труханівська, острів Труханів, Дніпровський район, місто Київ	Землі водного фонду	10.12 Для цілей підрозділів 10.01-10.11 та для збереження та використання земель природно-заповідного фонду
✓ 8000000000:66:438:0034	0,6963	вул. Труханівська, острів Труханів, Дніпровський район, місто Київ	Землі водного фонду	10.12 Для цілей підрозділів 10.01-10.11 та для збереження та використання земель природно-заповідного фонду
✓ 8000000000:66:438:0015	6,1760	вул. Труханівська, 20-А, острів Труханів, Дніпровський район, місто Київ	Землі водного фонду	10.08 Для культурно-оздоровчих потреб, рекреаційних, спортивних і туристичних цілей
✓ 8000000000:66:438:0191	0,9222	вул. Паркова, острів Труханів, Дніпровський район, місто Київ	Землі водного фонду	10.08 Для культурно-оздоровчих потреб, рекреаційних, спортивних і туристичних цілей
✓ 8000000000:66:438:0189	9,6405	вул. Паркова, острів Труханів, Дніпровський район, місто Київ	Землі водного фонду	10.08 Для культурно-оздоровчих потреб, рекреаційних, спортивних і туристичних цілей

8000000000:66:438:0087	0,9263	вул. Труханівська, острів Труханів, Дніпровський район, місто Київ	Землі водного фонду	18.00 Землі загального користування (землі будь-якої категорії, які використовуються як майдани, вулиці, проїзди, шляхи, громадські пасовища, сіножаті, набережні, пляжі, парки, зелені зони, сквери, бульвари, водні об'єкти загального користування, а також інші землі, якщо рішенням відповідного органу державної влади чи місцевого самоврядування їх віднесено до земель загального користування)
8000000000:66:438:0159	0,0112	вул. Труханівська, острів Труханів, Дніпровський район, місто Київ	Землі водного фонду	10.08 Для культурно-оздоровчих потреб, рекреаційних, спортивних і туристичних цілей
8000000000:66:438:0139	0,0789	вул. Труханівська, острів Труханів, Дніпровський район, місто Київ	Землі водного фонду	10.08 Для культурно-оздоровчих потреб, рекреаційних, спортивних і туристичних цілей
8000000000:66:438:0035	0,0116	вул. Труханівська, острів Труханів, Дніпровський район, місто Київ	Землі водного фонду	10.08 Для культурно-оздоровчих потреб, рекреаційних, спортивних і туристичних цілей
8000000000:66:438:0029	0,0110	вул. Труханівська, острів Труханів, Дніпровський район, місто Київ	Землі водного фонду	10.08 Для культурно-оздоровчих потреб, рекреаційних, спортивних і туристичних цілей



8000000000:66:438:0038	0,0232	вул. Труханівська, острів Труханів, Дніпровський район, місто Київ	Землі водного фонду	10.08 Для культурно-оздоровчих потреб, рекреаційних, спортивних і туристичних цілей
8000000000:66:438:0854	0,0184	вул. Труханівська, острів Труханів, Дніпровський район, місто Київ	Землі водного фонду	10.08 Для культурно-оздоровчих потреб, рекреаційних, спортивних і туристичних цілей
8000000000:66:438:0182	0,0088	вул. Труханівська, острів Труханів, Дніпровський район, місто Київ	Землі водного фонду	10.08 Для культурно-оздоровчих потреб, рекреаційних, спортивних і туристичних цілей
8000000000:66:438:0141	0,0179	вул. Труханівська, острів Труханів, Дніпровський район, місто Київ	Землі водного фонду	10.08 Для культурно-оздоровчих потреб, рекреаційних, спортивних і туристичних цілей
8000000000:66:438:0043	0,0143	вул. Труханівська, острів Труханів, Дніпровський район, місто Київ	Землі водного фонду	10.08 Для культурно-оздоровчих потреб, рекреаційних, спортивних і туристичних цілей
8000000000:66:438:0019	0,0209	вул. Труханівська, острів Труханів, Дніпровський район, місто Київ	Землі водного фонду	10.08 Для культурно-оздоровчих потреб, рекреаційних, спортивних і туристичних цілей
8000000000:66:438:0066	0,0201	вул. Труханівська, острів Труханів, Дніпровський район, місто Київ	Землі водного фонду	10.08 Для культурно-оздоровчих потреб, рекреаційних, спортивних і туристичних цілей
8000000000:66:438:0062	0,0256	вул. Труханівська, острів Труханів, Дніпровський район, місто Київ	Землі водного фонду	10.08 Для культурно-оздоровчих потреб, рекреаційних, спортивних і туристичних цілей

✓	8000000000:66:438:0190	0,0134	вул. Труханівська, острів Труханів, Дніпровський район, місто Київ	Землі водного фонду	10.08 Для культурно-оздоровчих потреб, рекреаційних, спортивних і туристичних цілей
✓	8000000000:66:438:0109	0,0080	вул. Труханівська, острів Труханів, Дніпровський район, місто Київ	Землі водного фонду	10.08 Для культурно-оздоровчих потреб, рекреаційних, спортивних і туристичних цілей
✓	8000000000:66:438:0013	0,0074	вул. Труханівська, острів Труханів, Дніпровський район, місто Київ	Землі водного фонду	10.08 Для культурно-оздоровчих потреб, рекреаційних, спортивних і туристичних цілей
✓	8000000000:66:438:0069	0,0232	вул. Труханівська, острів Труханів, Дніпровський район, місто Київ	Землі водного фонду	10.08 Для культурно-оздоровчих потреб, рекреаційних, спортивних і туристичних цілей
✓	8000000000:66:438:0049	0,0092	вул. Труханівська, острів Труханів, Дніпровський район, місто Київ	Землі водного фонду	10.08 Для культурно-оздоровчих потреб, рекреаційних, спортивних і туристичних цілей
✓	8000000000:66:438:0077	0,0416	вул. Труханівська, острів Труханів, Дніпровський район, місто Київ	Землі водного фонду	10.08 Для культурно-оздоровчих потреб, рекреаційних, спортивних і туристичних цілей
✓	8000000000:66:438:0047	6,5622	вул. Труханівська, острів Труханів, Дніпровський район, місто Київ	Землі водного фонду	10.08 Для культурно-оздоровчих потреб, рекреаційних, спортивних і туристичних цілей
✓	8000000000:66:438:0071	0,0067	вул. Труханівська, острів Труханів, Дніпровський район, місто Київ	Землі промисловості, транспорту, електронних комунікацій, енергетики, оборони та іншого призначення	14.02 Для розміщення, будівництва, експлуатації та обслуговування будівель і споруд об'єктів передачі електричної енергії

✓	8000000000:66:438:0184	34,7582	вул. Труханівська, острів Труханів, Дніпровський район, місто Київ	Землі водного фонду	10.08 Для культурно-оздоровчих потреб, рекреаційних, спортивних і туристичних цілей
✓	8000000000:66:438:0036	0,2607	вул. Труханівська, острів Труханів, Дніпровський район, місто Київ	Землі водного фонду	10.12 Для цілей підрозділів 10.01-10.11 та для збереження та використання земель природно-заповідного фонду
✓	8000000000:66:438:0131	1,6074	вул. Труханівська, острів Труханів, Дніпровський район, місто Київ	Землі водного фонду	10.12 Для цілей підрозділів 10.01-10.11 та для збереження та використання земель природно-заповідного фонду
✓	8000000000:66:438:0072	1,3428	вул. Труханівська, острів Труханів, Дніпровський район, місто Київ	Землі водного фонду	10.12 Для цілей підрозділів 10.01-10.11 та для збереження та використання земель природно-заповідного фонду
✓	8000000000:66:438:0180	4,4514	вул. Труханівська, острів Труханів, Дніпровський район, місто Київ	Землі водного фонду	10.12 Для цілей підрозділів 10.01-10.11 та для збереження та використання земель природно-заповідного фонду
✓	8000000000:66:438:0089	0,1397	вул. Труханівська, острів Труханів, Дніпровський район, місто Київ	Землі водного фонду	10.12 Для цілей підрозділів 10.01-10.11 та для збереження та використання земель природно-заповідного фонду
✓	8000000000:66:438:0027	5,5408	вул. Труханівська, острів Труханів, Дніпровський район, місто Київ	Землі водного фонду	10.08 Для культурно-оздоровчих потреб, рекреаційних, спортивних і туристичних цілей

8000000000:66:438:0046	1,0028	вул. Труханівська, острів Труханів, Дніпровський район, місто Київ	Землі водного фонду	18.00 Землі загального користування (землі будь-якої категорії, які використовуються як майдани, вулиці, проїзди, шляхи, громадські пасовища, сіножаті, набережні, пляжі, парки, зелені зони, сквери, бульвари, водні об'єкти загального користування, а також інші землі, якщо рішенням відповідного органу державної влади чи місцевого самоврядування їх віднесено до земель загального користування)
8000000000:66:438:0286	0,1013	вул. Труханівська, острів Труханів, Дніпровський район, місто Київ	Землі водного фонду	10.12 Для цілей підрозділів 10.01-10.11 та для збереження та використання земель природно-заповідного фонду
8000000000:66:438:0037	0,3216	вул. Труханівська, острів Труханів, Дніпровський район, місто Київ	Землі водного фонду	10.12 Для цілей підрозділів 10.01-10.11 та для збереження та використання земель природно-заповідного фонду
8000000000:66:438:0110	0,0200	вул. Труханівська, острів Труханів, Дніпровський район, місто Київ	Землі водного фонду	10.12 Для цілей підрозділів 10.01-10.11 та для збереження та використання земель природно-заповідного фонду
8000000000:66:438:0128	1,7625	вул. Труханівська, острів Труханів, Дніпровський район, місто Київ	Землі водного фонду	10.08 Для культурно-оздоровчих потреб, рекреаційних, спортивних і туристичних цілей

8000000000:66:438:0081	0,8210	вул. Паркова дорога, острів Труханів, Дніпровський район, місто Київ	Землі водного фонду	10.08 Для культурно-оздоровчих потреб, рекреаційних, спортивних і туристичних цілей
8000000000:66:438:0126	0,3575	вул. Труханівська, острів Труханів, Дніпровський район, місто Київ	Землі водного фонду	18.00 Землі загального користування (землі будь-якої категорії, які використовуються як майдани, вулиці, проїзди, шляхи, громадські пасовища, сіножаті, набережні, пляжі, парки, зелені зони, сквери, бульвари, водні об'єкти загального користування, а також інші землі, якщо рішенням відповідного органу державної влади чи місцевого самоврядування їх віднесено до земель загального користування)
8000000000:66:438:0174	0,0179	вул. Паркова дорога, острів Труханів, Дніпровський район, місто Київ	Землі промисловості, транспорту, електронних комунікацій, енергетики, оборони та іншого призначення	14.02 Для розміщення, будівництва, експлуатації та обслуговування будівель і споруд об'єктів передачі електричної енергії
8000000000:66:438:0152	1,6356	вул. Труханівська, острів Труханів, Дніпровський район, місто Київ	Землі водного фонду	10.12 Для цілей підрозділів 10.01-10.11 та для збереження та використання земель природно-заповідного фонду
8000000000:66:438:0135	0,0771	вул. Труханівська, острів Труханів, Дніпровський район, місто Київ	Землі водного фонду	10.08 Для культурно-оздоровчих потреб, рекреаційних, спортивних і туристичних цілей

✓	8000000000:66:438:0052	0,0409	вул. Паркова, острів Труханів, Дніпровський район, місто Київ	Землі водного фонду	10.08 Для культурно-оздоровчих потреб, рекреаційних, спортивних і туристичних цілей
✓	8000000000:66:438:0086	0,4293	вул. Паркова дорога, 23, острів Труханів, Дніпровський район, місто Київ	Землі водного фонду	10.08 Для культурно-оздоровчих потреб, рекреаційних, спортивних і туристичних цілей
✓	8000000000:66:438:0059	0,0960	вул. Паркова дорога, 23, острів Труханів, Дніпровський район, місто Київ	Землі водного фонду	10.08 Для культурно-оздоровчих потреб, рекреаційних, спортивних і туристичних цілей
✓	8000000000:66:438:0030	0,0117	вул. Паркова дорога, 23, острів Труханів, Дніпровський район, місто Київ	Землі водного фонду	10.08 Для культурно-оздоровчих потреб, рекреаційних, спортивних і туристичних цілей
✓	8000000000:66:438:0124	0,0644	вул. Паркова дорога, 23, острів Труханів, Дніпровський район, місто Київ	Землі водного фонду	10.08 Для культурно-оздоровчих потреб, рекреаційних, спортивних і туристичних цілей
✓	8000000000:66:438:0010	0,0335	вул. Паркова дорога, 23, острів Труханів, Дніпровський район, місто Київ	Землі водного фонду	10.08 Для культурно-оздоровчих потреб, рекреаційних, спортивних і туристичних цілей
✓	8000000000:66:438:0082	0,1927	вул. Паркова дорога, 23, острів Труханів, Дніпровський район, місто Київ	Землі водного фонду	10.08 Для культурно-оздоровчих потреб, рекреаційних, спортивних і туристичних цілей

✓	8000000000:66:438:0032	0,3715	вул. Паркова дорога, 23, острів Труханів, Дніпровський район, місто Київ	Землі водного фонду	10.08 Для культурно-оздоровчих потреб, рекреаційних, спортивних і туристичних цілей
✓	8000000000:66:438:0106	0,0509	вул. Паркова дорога, 23, острів Труханів, Дніпровський район, місто Київ	Землі водного фонду	10.08 Для культурно-оздоровчих потреб, рекреаційних, спортивних і туристичних цілей
✓	8000000000:66:438:0165	0,0064	вул. Паркова дорога, 23, острів Труханів, Дніпровський район, місто Київ	Землі водного фонду	10.08 Для культурно-оздоровчих потреб, рекреаційних, спортивних і туристичних цілей
✓	8000000000:66:438:0044	0,0095	вул. Паркова дорога, 23, острів Труханів, Дніпровський район, місто Київ	Землі водного фонду	10.08 Для культурно-оздоровчих потреб, рекреаційних, спортивних і туристичних цілей
✓	8000000000:66:438:0094	0,0144	вул. Паркова дорога, 23, острів Труханів, Дніпровський район, місто Київ	Землі водного фонду	10.08 Для культурно-оздоровчих потреб, рекреаційних, спортивних і туристичних цілей
✓	8000000000:66:438:0164	0,0112	вул. Паркова дорога, 23, острів Труханів, Дніпровський район, місто Київ	Землі водного фонду	10.08 Для культурно-оздоровчих потреб, рекреаційних, спортивних і туристичних цілей
✓	8000000000:66:438:0173	0,0582	вул. Паркова дорога, 23, острів Труханів, Дніпровський район, місто Київ	Землі водного фонду	10.08 Для культурно-оздоровчих потреб, рекреаційних, спортивних і туристичних цілей

✓	8000000000:66:438:0175	0,0470	вул. Паркова дорога, 23, острів Труханів, Дніпровський район, місто Київ	Землі водного фонду	10.08 Для культурно-оздоровчих потреб, рекреаційних, спортивних і туристичних цілей
✓	8000000000:66:438:0160	0,0180	вул. Паркова дорога, 23, острів Труханів, Дніпровський район, місто Київ	Землі водного фонду	10.08 Для культурно-оздоровчих потреб, рекреаційних, спортивних і туристичних цілей
✓	8000000000:66:438:0103	0,0092	вул. Паркова дорога, 23, острів Труханів, Дніпровський район, місто Київ	Землі водного фонду	10.08 Для культурно-оздоровчих потреб, рекреаційних, спортивних і туристичних цілей
✓	8000000000:66:438:0092	0,0183	вул. Паркова дорога, 23, острів Труханів, Дніпровський район, місто Київ	Землі водного фонду	10.08 Для культурно-оздоровчих потреб, рекреаційних, спортивних і туристичних цілей
✓	8000000000:66:438:0061	1,8911	вул. Труханівська, острів Труханів, Дніпровський район, місто Київ	Землі водного фонду	10.12 Для цілей підрозділів 10.01-10.11 та для збереження та використання земель природно-заповідного фонду
✓	8000000000:66:438:0099	0,3407	вул. Труханівська, острів Труханів, Дніпровський район, місто Київ	Землі водного фонду	10.12 Для цілей підрозділів 10.01-10.11 та для збереження та використання земель природно-заповідного фонду
✓	8000000000:66:438:0091	0,0249	вул. Труханівська, острів Труханів, Дніпровський район, місто Київ	Землі водного фонду	10.08 Для культурно-оздоровчих потреб, рекреаційних, спортивних і туристичних цілей



8000000000:66:438:0055	0,0455	вул. Труханівська, острів Труханів, Дніпровський район, місто Київ	Землі водного фонду	10.08 Для культурно-оздоровчих потреб, рекреаційних, спортивних і туристичних цілей
8000000000:66:438:0068	0,0068	вул. Труханівська, острів Труханів, Дніпровський район, місто Київ	Землі водного фонду	10.08 Для культурно-оздоровчих потреб, рекреаційних, спортивних і туристичних цілей
8000000000:66:438:0007	0,0090	вул. Труханівська, острів Труханів, Дніпровський район, місто Київ	Землі водного фонду	10.08 Для культурно-оздоровчих потреб, рекреаційних, спортивних і туристичних цілей
8000000000:66:438:0129	0,0244	вул. Труханівська, острів Труханів, Дніпровський район, місто Київ	Землі водного фонду	10.08 Для культурно-оздоровчих потреб, рекреаційних, спортивних і туристичних цілей
8000000000:66:438:0120	0,0633	вул. Труханівська, острів Труханів, Дніпровський район, місто Київ	Землі водного фонду	10.08 Для культурно-оздоровчих потреб, рекреаційних, спортивних і туристичних цілей
8000000000:66:438:0161	0,0841	вул. Паркова, острів Труханів, Дніпровський район, місто Київ	Землі водного фонду	10.08 Для культурно-оздоровчих потреб, рекреаційних, спортивних і туристичних цілей
8000000000:66:438:0192	0,1067	острів Труханів, Дніпровський район, місто Київ	Землі водного фонду	10.08 Для культурно-оздоровчих потреб, рекреаційних, спортивних і туристичних цілей

8000000000:66:438:0171	0,1488	вул. Паркова дорога, 3 літ."П", літ."К", острів Труханів, Дніпровський район, місто Київ	Землі водного фонду	10.08 Для культурно-оздоровчих потреб, рекреаційних, спортивних і туристичних цілей
8000000000:66:438:0150	0,0093	вул. Паркова дорога, 3-у, острів Труханів, Дніпровський район, місто Київ	Землі водного фонду	10.08 Для культурно-оздоровчих потреб, рекреаційних, спортивних і туристичних цілей
8000000000:66:438:0008	0,3212	вул. Паркова дорога, 3 літ."Л", літ."Р", літ."Н", острів Труханів, Дніпровський район, місто Київ	Землі водного фонду	10.08 Для культурно-оздоровчих потреб, рекреаційних, спортивних і туристичних цілей
8000000000:66:438:0186	0,0995	вул. Паркова дорога, 3 літ."Л", літ."Р", літ."Н", острів Труханів, Дніпровський район, місто Київ	Землі водного фонду	10.08 Для культурно-оздоровчих потреб, рекреаційних, спортивних і туристичних цілей
8000000000:66:438:0123	0,3643	вул. Паркова дорога, 3, літ."Ж", "З", "И", острів Труханів, Дніпровський район, місто Київ	Землі водного фонду	10.08 Для культурно-оздоровчих потреб, рекреаційних, спортивних і туристичних цілей
8000000000:66:438:0005	0,4107	Дніпровський район, місто Київ	Землі водного фонду	10.01 Для експлуатації та догляду за водними об'єктами
8000000000:66:438:0033	0,0132	вул. Паркова дорога, острів Труханів, Дніпровський район, місто Київ	Землі водного фонду	10.08 Для культурно-оздоровчих потреб, рекреаційних, спортивних і туристичних цілей

8000000000:66:438:0119	0,2881	вул. Паркова, острів Труханів, Дніпровський район, місто Київ	Землі водного фонду	18.00 Землі загального користування (землі будь-якої категорії, які використовуються як майдани, вулиці, проїзди, шляхи, громадські пасовища, сіножаті, набережні, пляжі, парки, зелені зони, сквери, бульвари, водні об'єкти загального користування, а також інші землі, якщо рішенням відповідного органу державної влади чи місцевого самоврядування їх віднесено до земель загального користування)
8000000000:66:438:0006	0,6643	вул. Паркова дорога, острів Труханів, Дніпровський район, місто Київ	Землі водного фонду	18.00 Землі загального користування (землі будь-якої категорії, які використовуються як майдани, вулиці, проїзди, шляхи, громадські пасовища, сіножаті, набережні, пляжі, парки, зелені зони, сквери, бульвари, водні об'єкти загального користування, а також інші землі, якщо рішенням відповідного органу державної влади чи місцевого самоврядування їх віднесено до земель загального користування)

✓ 8000000000:66:438:0067	1,0373	вул. Паркова дорога, острів Труханів, Дніпровський район, місто Київ	Землі водного фонду	18.00 Землі загального користування (землі будь-якої категорії, які використовуються як майдани, вулиці, проїзди, шляхи, громадські пасовища, сіножаті, набережні, пляжі, парки, зелені зони, сквери, бульвари, водні об'єкти загального користування, а також інші землі, якщо рішенням відповідного органу державної влади чи місцевого самоврядування їх віднесено до земель загального користування)
✓ 8000000000:66:438:0163	0,2341	вул. Паркова дорога, острів Труханів, Дніпровський район, місто Київ	Землі водного фонду	18.00 Землі загального користування (землі будь-якої категорії, які використовуються як майдани, вулиці, проїзди, шляхи, громадські пасовища, сіножаті, набережні, пляжі, парки, зелені зони, сквери, бульвари, водні об'єкти загального користування, а також інші землі, якщо рішенням відповідного органу державної влади чи місцевого самоврядування їх віднесено до земель загального користування)

✓ 8000000000:66:438:0017	1,1735	вул. Труханівська, острів Труханів, Дніпровський район, місто Київ	Землі водного фонду	18.00 Землі загального користування (землі будь-якої категорії, які використовуються як майдани, вулиці, проїзди, шляхи, громадські пасовища, сіножаті, набережні, пляжі, парки, зелені зони, сквери, бульвари, водні об'єкти загального користування, а також інші землі, якщо рішенням відповідного органу державної влади чи місцевого самоврядування їх віднесено до земель загального користування)
✓ 8000000000:66:438:0168	0,6515	вул. Труханівська, острів Труханів, Дніпровський район, місто Київ	Землі водного фонду	18.00 Землі загального користування (землі будь-якої категорії, які використовуються як майдани, вулиці, проїзди, шляхи, громадські пасовища, сіножаті, набережні, пляжі, парки, зелені зони, сквери, бульвари, водні об'єкти загального користування, а також інші землі, якщо рішенням відповідного органу державної влади чи місцевого самоврядування їх віднесено до земель загального користування)

✓	8000000000:66:438:0057	0,4529	вул. Паркова дорога, острів Труханів, Дніпровський район, місто Київ	Землі водного фонду	18.00 Землі загального користування (землі будь-якої категорії, які використовуються як майдани, вулиці, проїзди, шляхи, громадські пасовища, сіножаті, набережні, пляжі, парки, зелені зони, сквери, бульвари, водні об'єкти загального користування, а також інші землі, якщо рішенням відповідного органу державної влади чи місцевого самоврядування їх віднесено до земель загального користування)
✓	8000000000:66:438:0162	0,6039	вул. Паркова дорога, острів Труханів, Дніпровський район, місто Київ	Землі водного фонду	18.00 Землі загального користування (землі будь-якої категорії, які використовуються як майдани, вулиці, проїзди, шляхи, громадські пасовища, сіножаті, набережні, пляжі, парки, зелені зони, сквери, бульвари, водні об'єкти загального користування, а також інші землі, якщо рішенням відповідного органу державної влади чи місцевого самоврядування їх віднесено до земель загального користування)

8000000000:66:438:0041	2,4088	вул. Паркова дорога, острів Труханів, Дніпровський район, місто Київ	Землі водного фонду	18.00 Землі загального користування (землі будь-якої категорії, які використовуються як майдани, вулиці, проїзди, шляхи, громадські пасовища, сіножаті, набережні, пляжі, парки, зелені зони, сквери, бульвари, водні об'єкти загального користування, а також інші землі, якщо рішенням відповідного органу державної влади чи місцевого самоврядування їх віднесено до земель загального користування)
8000000000:66:438:0130	0,1762	вул. Паркова дорога, острів Труханів, Дніпровський район, місто Київ	Землі водного фонду	18.00 Землі загального користування (землі будь-якої категорії, які використовуються як майдани, вулиці, проїзди, шляхи, громадські пасовища, сіножаті, набережні, пляжі, парки, зелені зони, сквери, бульвари, водні об'єкти загального користування, а також інші землі, якщо рішенням відповідного органу державної влади чи місцевого самоврядування їх віднесено до земель загального користування)

8000000000:66:438:0093	0,1034	вул. Труханівська, острів Труханів, Дніпровський район, місто Київ	Землі водного фонду	18.00 Землі загального користування (землі будь-якої категорії, які використовуються як майдани, вулиці, проїзди, шляхи, громадські пасовища, сіножаті, набережні, пляжі, парки, зелені зони, сквери, бульвари, водні об'єкти загального користування, а також інші землі, якщо рішенням відповідного органу державної влади чи місцевого самоврядування їх віднесено до земель загального користування)
8000000000:66:438:0148	0,3727	вул. Труханівська, острів Труханів, Дніпровський район, місто Київ	Землі водного фонду	10.08 Для культурно-оздоровчих потреб, рекреаційних, спортивних і туристичних цілей
8000000000:66:438:0181	7,0069	вул. Паркова дорога, острів Труханів, Дніпровський район, місто Київ	Землі водного фонду	10.08 Для культурно-оздоровчих потреб, рекреаційних, спортивних і туристичних цілей
8000000000:66:438:0098	0,4916	вул. Паркова дорога, острів Труханів, Дніпровський район, місто Київ	Землі водного фонду	10.08 Для культурно-оздоровчих потреб, рекреаційних, спортивних і туристичних цілей



8000000000:66:438:0134	2,1705	вул. Паркова дорога, острів Труханів, Дніпровський район, місто Київ	Землі водного фонду	10.08 Для культурно-оздоровчих потреб, рекреаційних, спортивних і туристичних цілей
8000000000:66:438:0026	0,0459	вул. Труханівська, острів Труханів, Дніпровський район, місто Київ	Землі водного фонду	18.00 Землі загального користування (землі будь-якої категорії, які використовуються як майдани, вулиці, проїзди, шляхи, громадські пасовища, сіножаті, набережні, пляжі, парки, зелені зони, сквери, бульвари, водні об'єкти загального користування, а також інші землі, якщо рішенням відповідного органу державної влади чи місцевого самоврядування їх віднесено до земель загального користування)
8000000000:66:438:0012	2,5642	вул. Труханівська, острів Труханів, Дніпровський район, місто Київ	Землі водного фонду	10.08 Для культурно-оздоровчих потреб, рекреаційних, спортивних і туристичних цілей

8000000000:66:438:0144	0,0355	вул. Труханівська, острів Труханів, Дніпровський район, місто Київ	Землі водного фонду	18.00 Землі загального користування (землі будь-якої категорії, які використовуються як майдани, вулиці, проїзди, шляхи, громадські пасовища, сіножаті, набережні, пляжі, парки, зелені зони, сквери, бульвари, водні об'єкти загального користування, а також інші землі, якщо рішенням відповідного органу державної влади чи місцевого самоврядування їх віднесено до земель загального користування)
8000000000:66:438:0076	2,2674	вул. Труханівська, острів Труханів, Дніпровський район, місто Київ	Землі водного фонду	10.08 Для культурно-оздоровчих потреб, рекреаційних, спортивних і туристичних цілей

✓	8000000000:66:438:0140	0,0312	вул. Труханівська, острів Труханів, Дніпровський район, місто Київ	Землі водного фонду	18.00 Землі загального користування (землі будь-якої категорії, які використовуються як майдани, вулиці, проїзди, шляхи, громадські пасовища, сіножаті, набережні, пляжі, парки, зелені зони, сквери, бульвари, водні об'єкти загального користування, а також інші землі, якщо рішенням відповідного органу державної влади чи місцевого самоврядування їх віднесено до земель загального користування)
✓	8000000000:66:438:0014	0,4391	вул. Труханівська, острів Труханів, Дніпровський район, місто Київ	Землі водного фонду	10.08 Для культурно-оздоровчих потреб, рекреаційних, спортивних і туристичних цілей
✓	8000000000:66:438:0166	7,2538	вул. Труханівська, острів Труханів, Дніпровський район, місто Київ	Землі водного фонду	10.08 Для культурно-оздоровчих потреб, рекреаційних, спортивних і туристичних цілей

8000000000:66:438:0142	0,7468	вул. Труханівська, острів Труханів, Дніпровський район, місто Київ	Землі водного фонду	18.00 Землі загального користування (землі будь-якої категорії, які використовуються як майдани, вулиці, проїзди, шляхи, громадські пасовища, сіножаті, набережні, пляжі, парки, зелені зони, сквери, бульвари, водні об'єкти загального користування, а також інші землі, якщо рішенням відповідного органу державної влади чи місцевого самоврядування їх віднесено до земель загального користування)
8000000000:66:438:0021	0,2124	вул. Труханівська, острів Труханів, Дніпровський район, місто Київ	Землі водного фонду	18.00 Землі загального користування (землі будь-якої категорії, які використовуються як майдани, вулиці, проїзди, шляхи, громадські пасовища, сіножаті, набережні, пляжі, парки, зелені зони, сквери, бульвари, водні об'єкти загального користування, а також інші землі, якщо рішенням відповідного органу державної влади чи місцевого самоврядування їх віднесено до земель загального користування)

		✓	8000000000:66:438:0070	0,3530	вул. Труханівська, острів Труханів, Дніпровський район, місто Київ	Землі водного фонду	10.08 Для культурно- оздоровчих потреб, рекреаційних, спортивних і туристичних цілей
3	618925275	Технічна документація із землеустрою щодо інвентаризації земель на території кадастрового кварталу 63:492 обмеженого шосе Бориспільське та землями КП "Дарницьке ЛПГ" у Дарницькому районі м. Києва	8000000000:63:492:0002	23,3750	шосе Бориспільське, Дарницький район, місто Київ	Землі лісогосподарського призначення	09.01 Для ведення лісового господарства і пов'язаних з ним послуг
		✓	8000000000:63:492:0003	0,6669	шосе Бориспільське, Дарницький район, місто Київ	Землі промисловості, транспорту, електронних комунікацій, енергетики, оборони та іншого призначення	12.04 Для розміщення та експлуатації будівель і споруд автомобільного транспорту та дорожнього господарства
Всього				437,6728			

Київський міський голова

Віталій КЛИЧКО

# ПОЯСНЮВАЛЬНА ЗАПИСКА

№ ПЗН-48420 від 14.12.2022

до проекту рішення Київської міської ради:

**Про затвердження технічних документацій із землеустрою  
щодо інвентаризації земель**

До кадастрової справи  
№ 639445363



## 1. Юридична особа:

Назва	<i>КИЇВСЬКА МІСЬКА РАДА</i>
Перелік засновників (учасників) юридичної особи*	<i>КИЇВСЬКА МІСЬКА РАДА Адреса засновника: м. Київ, Шевченківський район, вул. Хрещатик, 36</i>
Кінцевий бенефіціарний власник (контролер)*	<i>Відсутній</i>
Реєстраційний номер:	<i>від 02.12.2022 № 639445363</i>

\*за даними Єдиного державного реєстру юридичних осіб, фізичних осіб- підприємців та громадських формувань.

**2. Відомості про земельні ділянки:** зазначені у додатку до проекту рішення Київської міської ради.

## 3. Обґрунтування прийняття рішення.

Відповідно до рішення Київської міської ради від 10.09.2015 № 958/1822 «Про інвентаризацію земель міста Києва» та на виконання Міської цільової програми використання та охорони земель міста Києва на 2022-2025 роки, затвердженої рішенням Київської міської ради від 07.10.2021 № 2727/2768, з дотриманням вимог Земельного кодексу України, Закону України «Про землеустрій», Закону України «Про Державний земельний кадастр», Порядку проведення інвентаризації земель, затвердженого постановою Кабінету Міністрів України від 05.06.2019 № 476 та Порядку ведення Державного земельного кадастру, затвердженого постановою Кабінету Міністрів України від 17.10.2012 № 1051, комунальним підприємством «Київський інститут земельних відносин» виконані заходи з розробки технічних документацій із землеустрою щодо інвентаризації земель.

Відповідно до статей 9, 20, 79<sup>1</sup>, 83, 122, 186 Земельного кодексу України, статей 35, 57 Закону України «Про землеустрій» та враховуючи, що земельні ділянки зареєстровані в Державному земельному кадастрі, Департаментом земельних ресурсів виконавчого органу Київської міської ради (Київської міської державної адміністрації) розроблено відповідний проект рішення Київської міської ради.

## 4. Мета прийняття рішення.

Метою прийняття рішення є затвердження технічних документацій із землеустрою щодо інвентаризації земель на території міста Києва для забезпечення формування земель комунальної власності територіальної громади міста Києва та подальшого оформлення прав на них, в тому числі спрощення процедури оформлення прав на землю, підвищення ефективності міського землекористування, збільшення надходжень коштів до міського бюджету від плати за землю, продажу земельних ділянок на земельних торгах та права оренди на них тощо.

**5. Особливі характеристики земельних ділянок:** зазначені у додатку до проекту рішення Київської міської ради.

**6. Стан нормативно-правової бази у даній сфері правового регулювання.**

Загальні засади та порядок проведення інвентаризації земель визначено Земельним кодексом України, Законом України «Про землеустрій», Законом України «Про Державний земельний кадастр», Порядком проведення інвентаризації земель, затвердженого постановою Кабінету Міністрів України від 05.06.2019 № 476 та Порядком ведення Державного земельного кадастру, затвердженого постановою Кабінету Міністрів України від 17.10.2012 № 1051.

**7. Фінансово-економічне обґрунтування.**

Реалізація рішення не потребує додаткових витрат міського бюджету.

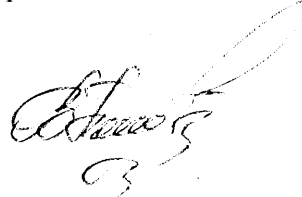
**8. Прогноз соціально-економічних та інших наслідків прийняття рішення.**

Наслідками прийняття розробленого проекту рішення стане:


- реалізація зацікавленою особою своїх прав щодо використання земельної ділянки;
- підвищення ефективності міського землекористування;
- збільшення надходжень коштів до міського бюджету від плати за землю, продажу земельних ділянок та права оренди землі тощо.

Доповідач: директор Департаменту земельних ресурсів **Валентина ПЕЛИХ**

Директор Департаменту земельних ресурсів



Валентина ПЕЛИХ





# КИЇВСЬКА МІСЬКА РАДА

СЕКРЕТАРІАТ

## УПРАВЛІННЯ ПРАВОВОГО ЗАБЕЗПЕЧЕННЯ ДІЯЛЬНОСТІ КИЇВСЬКОЇ МІСЬКОЇ РАДИ

01044, м. Київ, вул. Хрещатик, 36, каб. 921

тел.: (044) 202-70-90

31.01.2023 № 08/230 -151  
на № \_\_\_\_\_ від \_\_\_\_\_

Голові постійної комісії Київської  
міської ради з питань архітектури,  
містобудування та земельних відносин  
Михайлу ТЕРЕНТЬЄВУ

### Зауваження

до проєкту рішення Київської міської ради  
від 19.12.2022 № 08/231-1735/ПР

«Про затвердження технічних документацій із землеустрою щодо  
інвентаризації земель»

Управлінням правового забезпечення діяльності Київської міської ради проведено правову експертизу поданого проєкту рішення, з приводу чого зазначаємо про таке.

В преамбулі проєкту рішення зазначається про те, що останній пропонується прийняти: «розглянувши технічні документації із землеустрою щодо інвентаризації земель».

У зв'язку з цим зауважуємо, що відповідно до Закону України «Про місцеве самоврядування в Україні» Київська міська рада є колегіальним представницьким органом місцевого самоврядування та складається з 120 депутатів.

Відповідно до частин першої та другої статті 59 Закону України «Про місцеве самоврядування в Україні» рада в межах своїх повноважень приймає нормативні та інші акти у формі рішень. Рішення ради приймаються на її пленарному засіданні після обговорення більшістю депутатів від загального складу ради.

Також, Київська міська рада, як було зазначено вище, наділена повноваженнями лише щодо затвердження технічних документацій із землеустрою щодо інвентаризації земель, а не розгляду та затвердження.

З огляду на зазначене, виникає логічне запитання: «У який спосіб 120 депутатів Київської міської ради мають розглянути на пленарному засіданні



технічні документації із землеустрою, якщо останні наділені повноваженнями лише «обговорення проєктів рішень?»

Крім того, технічна документація із землеустрою щодо інвентаризації земель за своєю правовою природою є окремим документом, що розробляється спеціальними суб'єктами у встановленому правовими актами порядку та не може бути додатком до рішення місцевої ради.

Також, управління правового забезпечення діяльності не уповноважене здійснювати правову експертизу документів, що не є додатками до проєктів рішень.

Водночас, зауважуємо, що відповідно до додатку до проєкту рішення пропонується затвердити технічну документацію із землеустрою щодо інвентаризації земель рекреаційного призначення та земель водного фонду.

Відповідно до статті 1<sup>2</sup> Прикінцевих положень Закону України «Про землеустрій» до 1 січня 2024 року:

а) до складу проєктів землеустрою щодо відведення земельної ділянки, технічної документації із землеустрою щодо інвентаризації земель включається: щодо земель природно-заповідного та іншого природоохоронного призначення, земельних ділянок, розташованих на території чи в межах об'єкта природно-заповідного фонду, його охоронної зони, земель, зарезервованих для заповідання, або в межах прибережної захисної смуги, - інформація про обмеження у використанні земель, додержання режиму охорони та використання відповідної території та вимоги природоохоронного законодавства, надана органом виконавчої влади Автономної Республіки Крим у сфері охорони навколишнього природного середовища, структурним підрозділом обласної, Київської чи Севастопольської міської державної адміністрації у сфері охорони навколишнього природного середовища, з обов'язковим посиланням на закони та прийняті відповідно до них нормативно-правові акти, а також проекти створення територій та об'єктів природно-заповідного фонду, проекти організації територій та об'єктів природно-заповідного фонду, положення про них та/або схеми формування екологічної мережі, програми у сфері формування, збереження та використання екологічної мережі.

Звертаємо увагу на те, що згідно з проєктом додатку до проєкту рішення пропонується затвердити технічні документації із землеустрою щодо інвентаризації земель лісогосподарського призначення.

У зв'язку з цим, зауважуємо, що відповідно до статті 3 Земельного кодексу України земельні відносини, що виникають при використанні надр, лісів, вод, а також рослинного і тваринного світу, атмосферного повітря, регулюються цим Кодексом, нормативно-правовими актами про надра, ліси, води, рослинний і тваринний світ, атмосферне повітря, якщо вони не суперечать цьому Кодексу.

Згідно із статтею 45 Лісового кодексу України лісовпорядкування включає комплекс заходів, спрямованих на забезпечення ефективної організації та науково обґрунтованого ведення лісового господарства, охорони, захисту, раціонального використання, підвищення екологічного та ресурсного потенціалу лісів, культури ведення лісового господарства, отримання достовірної і всебічної інформації про лісовий фонд України.

Статтею 47 Лісового кодексу України передбачено, що лісовпорядкування в лісах усіх форм власності сумарною площею 100 гектарів і більше для кожного з

постійних лісокористувачів і власників лісів є обов'язковим на всій території України та здійснюється один раз на 10 років державними лісовпорядними організаціями за єдиною системою в порядку, встановленому Кабінетом Міністрів України. Лісовпорядкування в лісах усіх форм власності сумарною площею до 100 гектарів для кожного з постійних лісокористувачів і власників лісів є обов'язковим на всій території України та здійснюється один раз на 20 років підприємствами, установами, організаціями всіх форм власності за єдиною системою в порядку, встановленому Кабінетом Міністрів України. У лісах, що перебувають у державній власності, лісовпорядкування здійснюється за рахунок коштів державного бюджету, у лісах комунальної власності - за рахунок коштів місцевого бюджету, у лісах приватної власності - за кошти їх власників. Лісовпорядкування може здійснюватися за рахунок інших джерел, не заборонених законом.

Згідно із статтею 48 Лісового кодексу України у матеріалах лісовпорядкування дається якісна і кількісна характеристика кожної лісової ділянки, комплексна оцінка ведення лісового господарства, що є основою для розроблення на засадах сталого розвитку проекту організації та розвитку лісового господарства відповідного об'єкта лісовпорядкування.

Проект організації та розвитку лісового господарства передбачає екологічно обґрунтоване ведення лісового господарства і розробляється відповідно до нормативно-правових актів, що регулюють організацію лісовпорядкування.

У проекті організації та розвитку лісового господарства визначаються і обґрунтовуються основні напрями організації і розвитку лісового господарства об'єкта лісовпорядкування з урахуванням стану та перспектив економічного і соціального розвитку регіону.

Матеріали лісовпорядкування затверджуються в установленому порядку органом виконавчої влади з питань лісового господарства Автономної Республіки Крим, центральним органом виконавчої влади, що реалізує державну політику у сфері лісового господарства, за погодженням відповідно з органом виконавчої влади з питань охорони навколишнього природного середовища Автономної Республіки Крим, центральним органом виконавчої влади, що реалізує державну політику у сфері охорони навколишнього природного середовища.

Затверджені матеріали лісовпорядкування є обов'язковими для ведення лісового господарства, планування і прогнозування використання лісових ресурсів.


Відповідно до статті 49 Лісового кодексу України державний лісовий кадастр на території України ведеться з метою ефективної організації охорони і захисту лісів, раціонального використання лісового фонду України, відтворення лісів, здійснення систематичного контролю за якісними і кількісними змінами лісів.

Державний лісовий кадастр включає геопросторові дані, метадані та сервіси, оприлюднення, інша діяльність з якими та доступ до яких здійснюються у мережі Інтернет згідно із Законом України "Про національну інфраструктуру геопросторових даних".

Державний лісовий кадастр ведеться на основі державного земельного кадастру.

Проте, до проєкту рішення не додано матеріалів, які б підтверджували дотримання вказаних вище приписів правових актів.)

В.о. начальника управління



Валентина ПОЛОЖИШНИК