



08/231-1721/17P
15.12.2022

КИЇВСЬКА МІСЬКА РАДА

II СЕСІЯ IX СКЛИКАННЯ

РІШЕННЯ

№ _____

Заяв. рек. док (г.м.в.)

Про затвердження технічних документаций із землеустрою щодо інвентаризації земель



445534436

Відповідно до статей 9, 20, 79¹, 83, 122, 186 Земельного кодексу України, статей 35, 57 Закону України «Про землеустрій», Закону України «Про Державний земельний кадастр», Закону України «Про внесення змін до деяких законодавчих актів України щодо розмежування земель державної та комунальної власності», пункту 34 частини першої статті 26 Закону України «Про місцеве самоврядування в Україні», Порядку проведення інвентаризації земель, затвердженого постановою Кабінету Міністрів України від 05 червня 2019 року № 476, Порядку ведення Державного земельного кадастру, затвердженого постановою Кабінету Міністрів України від 17 жовтня 2012 року № 1051, рішення Київської міської ради від 10 вересня 2015 року № 958/1822 «Про інвентаризацію земель міста Києва» та враховуючи, що земельні ділянки зареєстровані в Державному земельному кадастрі, розглянувши технічні документації із землеустрою щодо інвентаризації земель, Київська міська рада

ВИРІШИЛА:

1. Затвердити технічні документації із землеустрою щодо інвентаризації земель та віднести земельні ділянки до відповідної категорії земель, виду цільового призначення земельних ділянок згідно з додатком до цього рішення (справа № 445534436).

2. Департаменту земельних ресурсів виконавчого органу Київської міської ради (Київської міської державної адміністрації) вжити заходів щодо державної реєстрації права комунальної власності територіальної громади м. Києва на земельні ділянки згідно з додатком до цього рішення у порядку, встановленому Законом України «Про державну реєстрацію речових прав на нерухоме майно та їх обтяжень».

3. Контроль за виконанням цього рішення покласти на постійну комісію Київської міської ради з питань архітектури, містобудування та земельних відносин.

Київський міський голова

Віталій КЛИЧКО

ПОДАННЯ:

Заступник голови
Київської міської державної адміністрації
з питань здійснення самоврядних повноважень




Петро ОЛЕНИЧ

Директор
Департаменту земельних ресурсів
виконавчого органу Київської міської ради
(Київської міської державної адміністрації)



Валентина ПЕЛИХ

Начальник юридичного управління
Департаменту земельних ресурсів
виконавчого органу Київської міської ради
(Київської міської державної адміністрації)




Дмитро РАДЗІЄВСЬКИЙ

ПОГОДЖЕНО:

18.01.2023


Постійна комісія Київської міської ради
з питань архітектури, містобудування
та земельних відносин

Голова



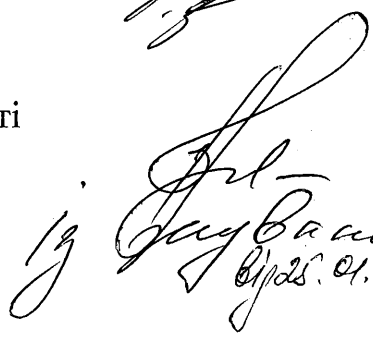
Михайло ТЕРЕНТЬЄВ

Секретар



Юрій ФЕДОРЕНКО

В.о. начальника управління
правового забезпечення діяльності
Київської міської ради



Валентина ПОЛОЖИШНИК

13
18.01.2023 № 09/230-103

Додаток
до рішення Київської міської ради
від _____ № _____

Порядковий номер	Регістраційний номер справи	Назва технічної документації із землеустрою	Кадастровий номер земельної ділянки	Площа земельної ділянки, га	Адреса	Категорія земель	Код виду цільового призначення, назва
1	385202669	Технічна документація із землеустрою щодо інвентаризації земель на території кадастрового кварталу 85:494 обмеженого вул. Бестужева Олександра, вул.Вітряні Гори та вул. Осиповського у Подільському районі м. Києва	8000000000:85:494:0002	0,0512	вулиця Бестужева Олександра, Подільський район, місто Київ	Землі промисловості, транспорту, електронних комунікацій, енергетики, оборони та іншого призначення	12.04 Для розміщення та експлуатації будівель і споруд автомобільного транспорту та дорожнього господарства
			8000000000:85:494:0005	0,2218	вулиця Бестужева Олександра, 1, Подільський район, місто Київ	Землі житлової та громадської забудови	02.04 Для будівництва і обслуговування будівель тимчасового проживання
			8000000000:85:494:0007	0,0649	вулиця Осиповського, Подільський район, місто Київ	Землі промисловості, транспорту, електронних комунікацій, енергетики, оборони та іншого призначення	12.04 Для розміщення та експлуатації будівель і споруд автомобільного транспорту та дорожнього господарства
			8000000000:85:494:0008	0,0475	вулиця Вітряні Гори, Подільський район, місто Київ	Землі промисловості, транспорту, електронних комунікацій, енергетики, оборони та іншого призначення	12.04 Для розміщення та експлуатації будівель і споруд автомобільного транспорту та дорожнього господарства
			8000000000:85:494:0009	0,0412	вулиця Осиповського та вулиця Вітряні Гори, Подільський район, місто Київ	Землі промисловості, транспорту, електронних комунікацій, енергетики, оборони та іншого призначення	12.13 Земельні ділянки загального користування, які використовуються як вулиці, майдани, проїзди, дороги, набережні
2	470529818	Технічна документація із землеустрою щодо інвентаризації земель на території кадастрового кварталу 72:478 обмеженого вулицями Волинська, Вінницька, Запорізька та проспектом Повітрофлотським у Солом'янському районі м. Києва	8000000000:72:478:0010	0,0136	вулиця Вінницька, Солом'янський район, м. Київ	Землі промисловості, транспорту, електронних комунікацій, енергетики, оборони та іншого призначення	14.02 Для розміщення, будівництва, експлуатації та обслуговування будівель і споруд об'єктів передачі електричної енергії
			8000000000:72:478:0001	0,1438	вулиця Запорізька, Солом'янський район, м. Київ	Землі промисловості, транспорту, електронних комунікацій, енергетики, оборони та іншого призначення	12.13 Земельні ділянки загального користування, які використовуються як вулиці, майдани, проїзди, дороги, набережні
			8000000000:72:478:0005	0,0331	вулиця Запорізька, Солом'янський район, м. Київ	Землі промисловості, транспорту, електронних комунікацій, енергетики, оборони та іншого призначення	12.13 Земельні ділянки загального користування, які використовуються як вулиці, майдани, проїзди, дороги, набережні
			8000000000:72:478:0008	0,0601	проспект Повітрофлотський, Солом'янський район, м. Київ	Землі промисловості, транспорту, електронних комунікацій, енергетики, оборони та іншого призначення	12.13 Земельні ділянки загального користування, які використовуються як вулиці, майдани, проїзди, дороги, набережні

			8000000000:72:478:0013	0,0561	вулиця Вінницька, Солом'янський район, м. Київ	Землі промисловості, транспорту, електронних комунікацій, енергетики, оборони та іншого призначення	12.13 Земельні ділянки загального користування, які використовуються як вулиці, майдани, проїзди, дороги, набережні
			8000000000:72:478:0009	0,3467	вулиця Вінницька, Солом'янський район, м. Київ	Землі промисловості, транспорту, електронних комунікацій, енергетики, оборони та іншого призначення	12.13 Земельні ділянки загального користування, які використовуються як вулиці, майдани, проїзди, дороги, набережні
			8000000000:72:478:0004	0,4513	вулиця Вінницька, Солом'янський район, м. Київ	Землі промисловості, транспорту, електронних комунікацій, енергетики, оборони та іншого призначення	12.04 Для розміщення та експлуатації будівель і споруд автомобільного транспорту та дорожнього господарства
			8000000000:72:478:0012	0,1590	вулиця Волинська, Солом'янський район, м. Київ	Землі промисловості, транспорту, електронних комунікацій, енергетики, оборони та іншого призначення	12.04 Для розміщення та експлуатації будівель і споруд автомобільного транспорту та дорожнього господарства
			8000000000:72:478:0014	0,1198	вулиця Волинська, Солом'янський район, м. Київ	Землі промисловості, транспорту, електронних комунікацій, енергетики, оборони та іншого призначення	12.13 Земельні ділянки загального користування, які використовуються як вулиці, майдани, проїзди, дороги, набережні
3	776028523	Технічна документація із землеустрою щодо інвентаризації земель на території кадастрового кварталу 72:095, обмеженого вулицею Сім'ї Прахових, вулицею Еренбурга Іллі, річкою Либідь, вулицею Либідська у Голосіївському районі м. Києва	8000000000:72:095:0004	0,0143	вулиця Сім'ї Прахових, 50, Голосіївський район, місто Київ	Землі промисловості, транспорту, електронних комунікацій, енергетики, оборони та іншого призначення	14.02 Для розміщення, будівництва, експлуатації та обслуговування будівель і споруд об'єктів передачі електричної енергії
			8000000000:72:095:0008	0,3718	вулиця Сім'ї Прахових, Голосіївський район, місто Київ	Землі промисловості, транспорту, електронних комунікацій, енергетики, оборони та іншого призначення	12.04 Для розміщення та експлуатації будівель і споруд автомобільного транспорту та дорожнього господарства
			8000000000:72:095:0009	0,2655	вулиця Сім'ї Прахових, Голосіївський район, місто Київ	Землі промисловості, транспорту, електронних комунікацій, енергетики, оборони та іншого призначення	12.04 Для розміщення та експлуатації будівель і споруд автомобільного транспорту та дорожнього господарства
			8000000000:72:095:0010	0,0827	вулиця Сім'ї Прахових, Голосіївський район, місто Київ	Землі промисловості, транспорту, електронних комунікацій, енергетики, оборони та іншого призначення	18:00 Землі загального користування (землі будь-якої категорії, які використовуються як майдани, вулиці, проїзди, шляхи, громадські пасовища, сіножаті, набережні, пляжі, парки, зелені зони, сквери, бульвари, водні об'єкти загального користування, а також інші землі, якщо рішенням відповідного органу державної влади чи місцевого самоврядування їх віднесено до земель загального користування)

4	305246003	Технічна документація із землеустрою щодо інвентаризації земель на території кадастрового кварталу 69:077 обмеженого вулицями Нижньоключова, Польова, Борщагівська та провулком Індустріальний у Солом'янському районі м. Києва	8000000000:69:077:0036	0,1753	вулиця Верхньоключова, Солом'янський район, м. Київ	Землі промисловості, транспорту, електронних комунікацій, енергетики, оборони та іншого призначення	12.04 Для розміщення та експлуатації будівель і споруд автомобільного транспорту та дорожнього господарства
			8000000000:69:077:0020	0,0481	вулиця Польова, Солом'янський район, м. Київ	Землі промисловості, транспорту, електронних комунікацій, енергетики, оборони та іншого призначення	12.13 Земельні ділянки загального користування, які використовуються як вулиці, майдани, проїзди, дороги, набережні
			8000000000:69:077:0034	0,1692	вулиця Дашавська, вулиця Верхньоключова, Солом'янський район, м. Київ	Землі промисловості, транспорту, електронних комунікацій, енергетики, оборони та іншого призначення	12.13 Земельні ділянки загального користування, які використовуються як вулиці, майдани, проїзди, дороги, набережні
			8000000000:69:077:0038	0,1951	вулиця Дашавська, Солом'янський район, м. Київ	Землі промисловості, транспорту, електронних комунікацій, енергетики, оборони та іншого призначення	12.04 Для розміщення та експлуатації будівель і споруд автомобільного транспорту та дорожнього господарства
			8000000000:69:077:0031	0,7007	вулиця Борщагівська, 117/125, Солом'янський район, м. Київ	Землі житлової та громадської забудови	02.10 Для будівництва і обслуговування багатоквартирного житлового будинку з об'єктами торгово-розважальної та ринкової інфраструктури
			8000000000:69:077:0025	0,3094	вулиця Дашавська, 20, Солом'янський район, м. Київ	Землі житлової та громадської забудови	02.03 Для будівництва і обслуговування багатоквартирного житлового будинку
			8000000000:69:077:0010	0,6980	вулиця Дашавська, 24, вулиця Борщагівська, 143, Солом'янський район, м. Київ	Землі житлової та громадської забудови	02.03 Для будівництва і обслуговування багатоквартирного житлового будинку
			8000000000:69:077:0035	0,3491	вулиця Борщагівська, 139/141, Солом'янський район, м. Київ	Землі житлової та громадської забудови	02.10 Для будівництва і обслуговування багатоквартирного житлового будинку з об'єктами торгово-розважальної та ринкової інфраструктури
			8000000000:69:077:0018	0,3142	вулиця Дашавська, Солом'янський район, м. Київ	Землі промисловості, транспорту, електронних комунікацій, енергетики, оборони та іншого призначення	12.13 Земельні ділянки загального користування, які використовуються як вулиці, майдани, проїзди, дороги, набережні
			8000000000:69:077:0022	0,0080	вулиця Борщагівська, 143а, Солом'янський район, м. Київ	Землі промисловості, транспорту, електронних комунікацій, енергетики, оборони та іншого призначення	11.04 Для розміщення та експлуатації основних, підсобних і допоміжних будівель та споруд технічної інфраструктури (виробництва та розподілення газу, постачання пари та гарячої води, збирання, очищення та розподілення води)

8000000000:69:077:0043	0,8701	вулиця Борщагівська, 129/131, 133, Солом'янський район, м. Київ	Землі житлової та громадської забудови	02.10 Для будівництва і обслуговування багатоквартирного житлового будинку з об'єктами торгово-розважальної та ринкової інфраструктури
8000000000:69:077:0032	0,0488	вулиця Польова, Солом'янський район, м. Київ	Землі промисловості, транспорту, електронних комунікацій, енергетики, оборони та іншого призначення	12.13 Земельні ділянки загального користування, які використовуються як вулиці, майдани, проїзди, дороги, набережні
8000000000:69:077:0046	0,6650	вулиця Борщагівська, Солом'янський район, м. Київ	Землі промисловості, транспорту, електронних комунікацій, енергетики, оборони та іншого призначення	12.13 Земельні ділянки загального користування, які використовуються як вулиці, майдани, проїзди, дороги, набережні
8000000000:69:077:0044	0,6958	вулиця Борщагівська, 145, Солом'янський район, м. Київ	Землі житлової та громадської забудови	02.10 Для будівництва і обслуговування багатоквартирного житлового будинку з об'єктами торгово-розважальної та ринкової інфраструктури
8000000000:69:077:0033	0,1550	Солом'янський район, м. Київ	Землі промисловості, транспорту, електронних комунікацій, енергетики, оборони та іншого призначення	12.13 Земельні ділянки загального користування, які використовуються як вулиці, майдани, проїзди, дороги, набережні
8000000000:69:077:0013	0,0173	вулиця Борщагівська, 145, Солом'янський район, м. Київ	Землі промисловості, транспорту, електронних комунікацій, енергетики, оборони та іншого призначення	14.02 Для розміщення, будівництва, експлуатації та обслуговування будівель і споруд об'єктів передачі електричної енергії
8000000000:69:077:0017	0,0989	вулиця Нижньоклочова, Солом'янський район, м. Київ	Землі промисловості, транспорту, електронних комунікацій, енергетики, оборони та іншого призначення	12.13 Земельні ділянки загального користування, які використовуються як вулиці, майдани, проїзди, дороги, набережні
8000000000:69:077:0011	0,0110	вулиця Борщагівська, 129/131Б, Солом'янський район, м. Київ	Землі промисловості, транспорту, електронних комунікацій, енергетики, оборони та іншого призначення	11.04 Для розміщення та експлуатації основних, підсобних і допоміжних будівель та споруд технічної інфраструктури (виробництва та розподілення газу, постачання пари та гарячої води, збирання, очищення та розподілення води)
8000000000:69:077:0014	0,3761	вулиця Дашавська, 27а, 27б, Солом'янський район, м. Київ	Землі житлової та громадської забудови	03.05 Для будівництва та обслуговування будівель закладів культурно-просвітницького обслуговування
8000000000:69:077:0039	0,0901	вулиця Дашавська, Солом'янський район, м. Київ	Землі житлової та громадської забудови	02.12 Земельні ділянки загального користування, які використовуються як внутрішньоквартальні проїзди, пішохідні зони

8000000000:69:077:0702	0,0458	вулиця Дашавська, Солом'янський район, м. Київ	Землі промисловості, транспорту, електронних комунікацій, енергетики, оборони та іншого призначення	12.13 Земельні ділянки загального користування, які використовуються як вулиці, майдани, проїзди, дороги, набережні
8000000000:69:082:0007	0,1695	вулиця Верхньоклочова, Солом'янський район, м. Київ	Землі промисловості, транспорту, електронних комунікацій, енергетики, оборони та іншого призначення	12.04 Для розміщення та експлуатації будівель і споруд автомобільного транспорту та дорожнього господарства
8000000000:69:077:0015	0,1251	вулиця Нижньоклочова, Солом'янський район, м. Київ	Землі промисловості, транспорту, електронних комунікацій, енергетики, оборони та іншого призначення	12.04 Для розміщення та експлуатації будівель і споруд автомобільного транспорту та дорожнього господарства
8000000000:69:077:0037	0,0227	вулиця Верхньоклочова, Солом'янський район, місто Київ	Землі промисловості, транспорту, електронних комунікацій, енергетики, оборони та іншого призначення	12.13 Земельні ділянки загального користування, які використовуються як вулиці, майдани, проїзди, дороги, набережні
8000000000:69:077:0012	0,2458	вулиця Верхньоклочова, Солом'янський район, м. Київ	Землі промисловості, транспорту, електронних комунікацій, енергетики, оборони та іншого призначення	12.13 Земельні ділянки загального користування, які використовуються як вулиці, майдани, проїзди, дороги, набережні
8000000000:69:077:0003	0,1138	вулиця Верхньоклочова, Солом'янський район, м. Київ	Землі промисловості, транспорту, електронних комунікацій, енергетики, оборони та іншого призначення	12.13 Земельні ділянки загального користування, які використовуються як вулиці, майдани, проїзди, дороги, набережні
8000000000:69:077:0029	0,0793	вулиця Польова, Солом'янський район, м. Київ	Землі промисловості, транспорту, електронних комунікацій, енергетики, оборони та іншого призначення	12.13 Земельні ділянки загального користування, які використовуються як вулиці, майдани, проїзди, дороги, набережні
8000000000:69:077:0042	0,1898	вулиця Польова, Солом'янський район, м. Київ	Землі промисловості, транспорту, електронних комунікацій, енергетики, оборони та іншого призначення	12.04 Для розміщення та експлуатації будівель і споруд автомобільного транспорту та дорожнього господарства
8000000000:69:077:0021	0,0083	вулиця Борщагівська, 143а, Солом'янський район, м. Київ	Землі промисловості, транспорту, електронних комунікацій, енергетики, оборони та іншого призначення	14.02 Для розміщення, будівництва, експлуатації та обслуговування будівель і споруд об'єктів передачі електричної енергії

5	456523379	Технічна документація із землеустрою щодо інвентаризації земель на території кадастрового кварталу 79:055 обмеженого вулицею Малевича Казимира, вулицею Ковпака, вулицею Антоновича, вулицею Єжи Гедройця у Голосіївському районі м. Києва	8000000000:79:055:0003	0,2648	вулиця Антоновича, 160, Голосіївський район, місто Київ	Землі житлової та громадської забудови	02.03 Для будівництва і обслуговування багатоквартирного житлового будинку
			8000000000:79:055:0004	0,2837	вулиця Малевича Казимира, 107, Голосіївський район, місто Київ	Землі житлової та громадської забудови	03.07 Для будівництва та обслуговування будівель торгівлі
			8000000000:79:055:0005	0,1280	вулиця Антоновича, 152, Голосіївський район, місто Київ	Землі житлової та громадської забудови	03.07 Для будівництва та обслуговування будівель торгівлі
			8000000000:79:055:0007	0,1986	вулиця Антоновича, 156, Голосіївський район, місто Київ	Землі житлової та громадської забудови	02.10 Для будівництва і обслуговування багатоквартирного житлового будинку з об'єктами торгово-розважальної та ринкової інфраструктури
			8000000000:79:055:0008	0,6370	вулиця Малевича Казимира, Антоновича, Єжи Гедройця, Голосіївський район, місто Київ	Землі промисловості, транспорту, електронних комунікацій, енергетики, оборони та іншого призначення	12.04 Для розміщення та експлуатації будівель і споруд автомобільного транспорту та дорожнього господарства
			8000000000:79:055:0010	0,0774	вулиця Малевича Казимира, Голосіївський район, місто Київ	Землі житлової та громадської забудови	18.00 Землі загального користування (землі будь-якої категорії, які використовуються як майдани, вулиці, проїзди, шляхи, громадські пасовища, сіножаті, набережні, пляжі, парки, зелені зони, сквери, бульвари, водні об'єкти загального користування, а також інші землі, якщо рішенням відповідного органу державної влади чи місцевого самоврядування їх віднесено до земель загального користування)
			8000000000:79:055:0011	0,0070	вулиця Антоновича, 158-160 літ. А, Голосіївський район, місто Київ	Землі житлової та громадської забудови	03.07 Для будівництва та обслуговування будівель торгівлі
			8000000000:79:055:0012	0,1374	вулиця Ковпака, Голосіївський район, місто Київ	Землі промисловості, транспорту, електронних комунікацій, енергетики, оборони та іншого призначення	12.04 Для розміщення та експлуатації будівель і споруд автомобільного транспорту та дорожнього господарства
			8000000000:79:055:0013	0,2165	вулиця Антоновича, 158, Голосіївський район, місто Київ	Землі житлової та громадської забудови	02.10 Для будівництва і обслуговування багатоквартирного житлового будинку з об'єктами торгово-розважальної та ринкової інфраструктури

		8000000000:79:055:0014	0,1937	вулиця Антоновича, 156, Голосіївський район, місто Київ	Землі житлової та громадської забудови	03.15 Для будівництва та обслуговування інших будівель громадської забудови
		8000000000:79:055:0015	0,1766	вулиця Антоновича, Голосіївський район, місто Київ	Землі житлової та громадської забудови	18.00 Землі загального користування (землі будь-якої категорії, які використовуються як майдани, вулиці, проїзди, пляхи, громадські пасовища, сіножаті, набережні, пляжі, парки, зелені зони, сквери, бульвари, водні об'єкти загального користування, а також інші землі, якщо рішенням відповідного органу державної влади чи місцевого самоврядування їх віднесено до земель загального користування)
			11,8604			

Київський міський голова

Віталій КЛИЧКО

ПОЯСНЮВАЛЬНА ЗАПИСКА

№ ПЗН-46588 від 08.11.2022

до проекту рішення Київської міської ради:

**Про затвердження технічних документацій із землеустрою
щодо інвентаризації земель**

До кадастрової справи
№ 445534436



1. Юридична особа:

Назва	КИЇВСЬКА МІСЬКА РАДА
Перелік засновників (учасників) юридичної особи*	КИЇВСЬКА МІСЬКА РАДА Адреса засновника: м. Київ, Шевченківський район, ВУЛИЦЯ ХРЕЩАТИК, будинок 36
Кінцевий бенефіціарний власник (контролер)*	Відсутній
Реєстраційний номер:	від 04.11.2022 № 445534436

*за даними Єдиного державного реєстру юридичних осіб, фізичних осіб- підприємців та громадських формувань.

2. Відомості про земельні ділянки: зазначені у додатку до проекту рішення Київської міської ради.

3. Обґрунтування прийняття рішення.

Відповідно до рішення Київської міської ради від 10.09.2015 № 958/1822 «Про інвентаризацію земель міста Києва» та на виконання Міської цільової програми використання та охорони земель міста Києва на 2022-2025 роки, затвердженої рішенням Київської міської ради від 07.10.2021 № 2727/2768, з дотриманням вимог Земельного кодексу України, Закону України «Про землеустрій», Закону України «Про Державний земельний кадастр», Порядку проведення інвентаризації земель, затвердженого постановою Кабінету Міністрів України від 05.06.2019 № 476 та Порядку ведення Державного земельного кадастру, затвердженого постановою Кабінету Міністрів України від 17.10.2012 № 1051, комунальним підприємством «Київський інститут земельних відносин» виконані заходи з розробки технічних документацій із землеустрою щодо інвентаризації земель.

Відповідно до статей 9, 20, 79¹, 83, 122, 186 Земельного кодексу України, статей 35, 57 Закону України «Про землеустрій» та враховуючи, що земельні ділянки зареєстровані в Державному земельному кадастрі, Департаментом земельних ресурсів виконавчого органу Київської міської ради (Київської міської державної адміністрації) розроблено відповідний проект рішення Київської міської ради.

4. Мета прийняття рішення.

Метою прийняття рішення є затвердження технічних документацій із землеустрою щодо інвентаризації земель на території міста Києва для забезпечення формування земель комунальної власності територіальної громади міста Києва та подальшого оформлення прав на них, в тому числі спрощення процедури оформлення прав на землю, підвищення ефективності міського землекористування, збільшення надходжень коштів до міського бюджету від плати за землю, продажу земельних ділянок на земельних торгах та права оренди на них тощо.

5. Особливі характеристики земельних ділянок: зазначені у додатку до проекту рішення Київської міської ради.

6. Стан нормативно-правової бази у даній сфері правового регулювання.

Загальні засади та порядок проведення інвентаризації земель визначено Земельним кодексом України, Законом України «Про землеустрій», Законом України «Про Державний земельний кадастр», Порядком проведення інвентаризації земель, затвердженого постановою Кабінету Міністрів України від 05.06.2019 № 476 та Порядком ведення Державного земельного кадастру, затвердженого постановою Кабінету Міністрів України від 17.10.2012 № 1051.

7. Фінансово-економічне обґрунтування.

Реалізація рішення не потребує додаткових витрат міського бюджету.

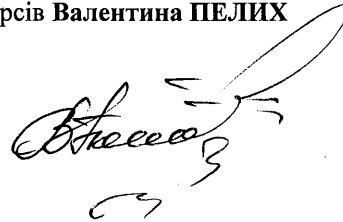
8. Прогноз соціально-економічних та інших наслідків прийняття рішення.

Наслідками прийняття розробленого проекту рішення стане:

- реалізація зацікавленою особою своїх прав щодо використання земельної ділянки;
- підвищення ефективності міського землекористування;
- збільшення надходжень коштів до міського бюджету від плати за землю, продажу земельних ділянок та права оренди землі тощо.

Доповідач: директор Департаменту земельних ресурсів **Валентина ПЕЛИХ**

Директор Департаменту земельних ресурсів



Валентина ПЕЛИХ





КИЇВСЬКА МІСЬКА РАДА

СЕКРЕТАРІАТ

УПРАВЛІННЯ ПРАВОВОГО ЗАБЕЗПЕЧЕННЯ ДІЯЛЬНОСТІ КИЇВСЬКОЇ МІСЬКОЇ РАДИ

01044, м. Київ, вул. Хрещатик, 36, каб. 921

тел.: (044) 202-70-90

28.01.2023 № 08/230-103
на № _____ від _____

Голові постійної комісії Київської
міської ради з питань архітектури,
містобудування та земельних відносин
Михайлу ТЕРЕНТЬЄВУ

Зауваження

до проекту рішення Київської міської ради
від 15.12.2022 № 08/231-1721/ПР

«Про затвердження технічних документацій із землеустрою щодо
інвентаризації земель»

Управлінням правового забезпечення діяльності Київської міської ради проведено правову експертизу поданого проекту рішення, з приводу чого зазначаємо про таке.

В преамбулі проекту рішення зазначається про те, що останній пропонується прийняти: «розглянувши технічні документації із землеустрою щодо інвентаризації земель».

У зв'язку з цим зауважуємо, що відповідно до Закону України «Про місцеве самоврядування в Україні» Київська міська рада є колегіальним представницьким органом місцевого самоврядування та складається з 120 депутатів.

Відповідно до частин першої та другої статті 59 Закону України «Про місцеве самоврядування в Україні» рада в межах своїх повноважень приймає нормативні та інші акти у формі рішень. Рішення ради приймаються на її пленарному засіданні після обговорення більшістю депутатів від загального складу ради.

Також, Київська міська рада, як було зазначено вище, наділена повноваженнями лише щодо затвердження технічних документацій із землеустрою щодо інвентаризації земель, а не розгляду та затвердження.


З огляду на зазначене, виникає логічне запитання: «У який спосіб 120 депутатів Київської міської ради мають розглянути на пленарному засіданні технічні документації із землеустрою, якщо останні наділені повноваженнями

лише «обговорення проєктів рішень?»

Крім того, технічна документація із землеустрою щодо інвентаризації земель за своєю правовою природою є окремим документом, що розробляється спеціальними суб'єктами у встановленому правовими актами порядку та не може бути додатком до рішення місцевої ради.

Також, управління правового забезпечення діяльності не уповноважене здійснювати правову експертизу документів, що не є додатками до проєктів рішень.

В.о. начальника управління



Валентина ПОЛОЖИШНИК