



08/231-16/ПР
08.01.2024

КИЇВСЬКА МІСЬКА РАДА

II СЕСІЯ IX СКЛИКАННЯ

РІШЕННЯ

№ _____

Про надання комунальному підприємству «Спортивний комплекс «Старт» дозволу на розроблення проєкту землеустрою щодо відведення земельної ділянки у постійне користування для обслуговування та експлуатації об'єктів, що забезпечують сучасне використання велотреку в межах вулиць Богдана Хмельницького, Михайла Коцюбинського та В'ячеслава Липинського у Шевченківському районі міста Києва



608050180

Розглянувши клопотання про надання дозволу на розроблення проєкту землеустрою щодо відведення земельної ділянки комунального підприємства «Спортивний комплекс «Старт» (04116, м. Київ, вул. Шолуденка, 26-28/4) в межах вулиць Богдана Хмельницького, Михайла Коцюбинського та В'ячеслава Липинського у Шевченківському районі міста Києва, лист від 22 грудня 2023 року № 01-10/187 та додані документи, керуючись статтями 9, 20, 123 Земельного кодексу України, пунктом 34 частини першої статті 26 Закону України «Про місцеве самоврядування в Україні», Київська міська рада

ВИРІШИЛА:

- Надати комунальному підприємству «Спортивний комплекс «Старт» дозвіл на розроблення проєкту землеустрою щодо відведення земельної ділянки площею 0,2236 га (кадастровий номер 8000000000:88:199:0014) у постійне користування для обслуговування та експлуатації об'єктів, що забезпечують сучасне використання велотреку в межах вулиць Богдана Хмельницького, Михайла Коцюбинського та В'ячеслава Липинського у Шевченківському районі міста Києва за рахунок земель комунальної власності територіальної громади міста Києва згідно з план-схемою (додаток до рішення) (справа № 608050180).
- Дане рішення набирає чинності з дня доведення його до відома заявника.

3. Управлінню організаційного та документального забезпечення діяльності Київської міської ради забезпечити виконання пункту 2 цього рішення.

4. Контроль за виконанням цього рішення покласти на постійну комісію Київської міської ради з питань архітектури, містопланування та земельних відносин.

Київський міський голова

Віталій КЛИЧКО

ПОДАННЯ:

Заступник голови
Київської міської державної адміністрації
з питань здійснення самоврядних повноважень

Петро ОЛЕНИЧ

Директор Департаменту земельних ресурсів
виконавчого органу Київської міської ради
(Київської міської державної адміністрації)

Валентина ПЕЛИХ

Начальник юридичного управління
Департаменту земельних ресурсів
виконавчого органу Київської міської ради
(Київської міської державної адміністрації)

Дмитро РАДЗІЄВСЬКИЙ

ПОГОДЖЕНО:

Постійна комісія Київської міської ради
з питань архітектури, містопланування
та земельних відносин

Голова

Михайло ТЕРЕНТЬЄВ

Секретар

Юрій ФЕДОРЕНКО

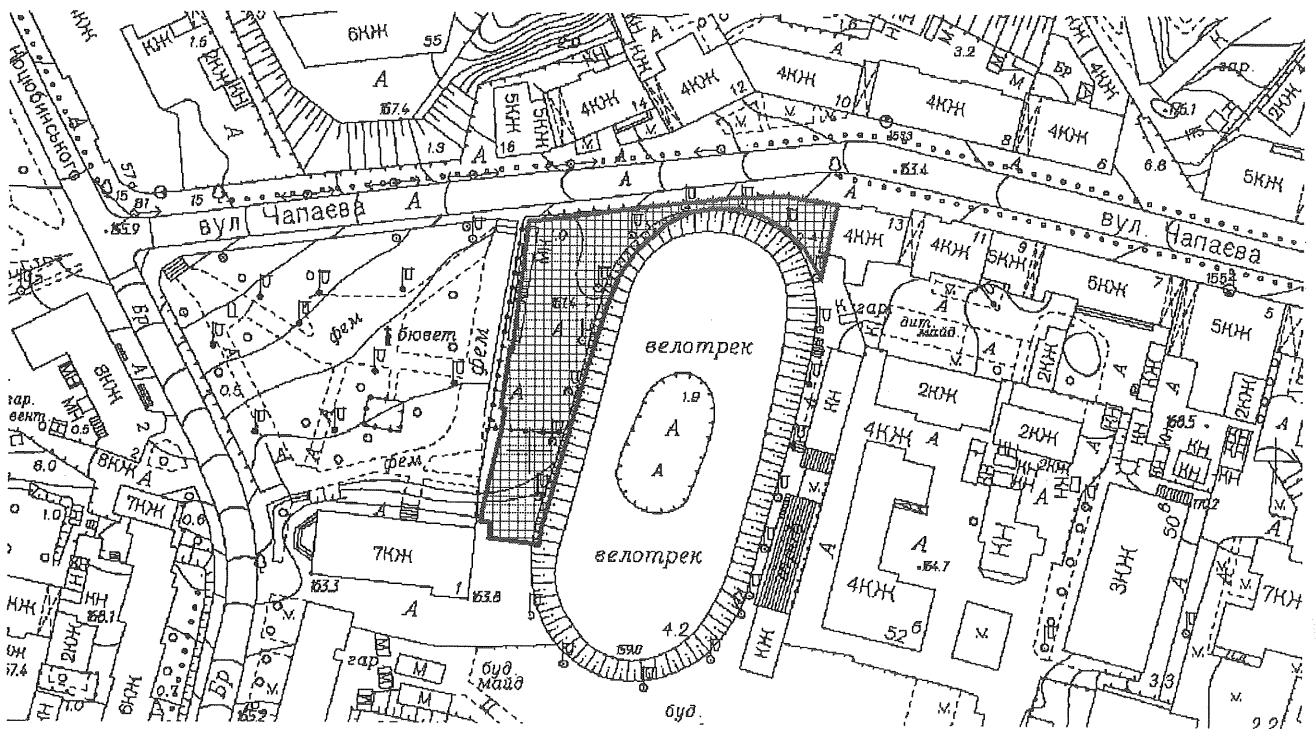
Начальник управління правового
забезпечення діяльності
Київської міської ради

Валентина ПОЛОЖИШНИК

Додаток
до рішення Київської міської ради
від _____ № _____

План-схема
до дозволу на розроблення проєкту землеустрою щодо відведення
земельної ділянки

клопотання	від 30.08.2023 № 608050180
код земельної ділянки	8000000000:88:199:0014
юридична/фізична особа	Комунальне підприємство «Спортивний комплекс «Старт»
адреса земельної ділянки	м. Київ, р-н Шевченківський, в межах вулиць Богдана Хмельницького, Михайла Коцюбинського та В'ячеслава Липинського
вид землекористування	постійне користування
вид використання земельної ділянки	для обслуговування та експлуатації об'єктів, що забезпечують сучасне використання велотреку
орієнтовний розмір	0,2236 га



Київський міський голова

Віталій КЛИЧКО

ПОЯСНЮВАЛЬНА ЗАПИСКА

№ ПЗН-57899 від 27.12.2023

до проєкту рішення Київської міської ради:

Про надання комунальному підприємству «Спортивний комплекс «Старт» дозволу на розроблення проєкту землеустрою щодо відведення земельної ділянки у постійне користування для обслуговування та експлуатації об'єктів, що забезпечують сучасне використання велотреку в межах вулиць Богдана Хмельницького, Михайла Коцюбинського та В'ячеслава Липинського у Шевченківському районі міста Києва

До справи
№ 608050180



1. Юридична особа:

Назва	Комунальне підприємство «Спортивний комплекс «Старт»
Перелік засновників (учасників)	Київська міська рада Україна, 01044, м. Київ, вул. Хрещатик, буд. 36
Кінцевий бенефіціарний власник (контролер)	Відсутній
Клопотання	від 30.08.2023 № 608050180

2. Відомості про земельну ділянку 8000000000:88:199:0014.

Місце розташування (адреса):	м. Київ, р-н Шевченківський, в межах вулиць Богдана Хмельницького, Михайла Коцюбинського та В'ячеслава Липинського
Площа:	0,2236 га
Вид та термін користування:	постійне користування
Вид використання:	для обслуговування та експлуатації об'єктів, що забезпечують сучасне використання велотреку

3. Обґрунтування прийняття рішення.

На клопотання зацікавленої особи відповідно до статей 9, 123 Земельного кодексу України та Порядку набуття прав на землю із земель комунальної власності у місті Києві, затвердженого рішенням від 20.04.2017 № 241/2463, Департаментом земельних ресурсів виконавчого органу Київської міської ради (Київської міської державної адміністрації) розроблено проєкт рішення Київської міської ради.

4. Мета прийняття рішення.

Метою прийняття рішення є забезпечення реалізації встановленого Земельним кодексом України права особи на оформлення права користування на землю.

5. Особливі характеристики ділянки.

Наявність будівель і споруд на ділянці:	Земельна ділянка забудована нежитловою будівлею, літ. «Б» (нежитлова будівля кафетерію з підземним паркінгом та громадською вбиральною пристосована для сучасного використання велотреку) (реєстраційний номер об'єкта нерухомого майна: 1277271280000) загальною площею 1345,7 кв.м на вул. Богдана Хмельницького, будинок 58,
---	---

	<p>яка є власністю територіальної громади міста Києва та закріплена на праві господарського відання за комунальним підприємством «Спортивний комплекс «Старт» (далі – КП «Спортивний комплекс «Старт»), що зареєстровано в Державному реєстрі речових прав на нерухоме майно 22.06.2017, номер запису про інше речове право: 21156399 (інформаційна довідка з Державного реєстру речових прав на нерухоме майно від 06.12.2023 № 357337209).</p>
Наявність ДПТ:	Детальний план території відсутній.
Функціональне призначення згідно з Генпланом:	Відповідно до Генерального плану міста Києва, затвердженого рішенням Київської міської ради від 28.03.2002 № 370/1804, земельна ділянка за функціональним призначенням належить переважно до зони зелених насаджень загального користування та частково до території громадських будівель і споруд.
Правовий режим:	Земельна ділянка належить до земель комунальної власності територіальної громади міста Києва.
Розташування в зеленій зоні:	Відповідно до показників розвитку зеленої зони м. Києва до 2022 року та концепції формування зелених насаджень в центральній частині міста, затверджених рішенням Київської міської ради від 08.07.2021 № 1583/1624, земельна ділянка потрапляють до зеленої зони (спортивний парк «Велотрек «Авангард»).
Інші особливості:	<p>Відповідно до рішення Київської міської ради від 20.12.2017 № 970/3977 земельна ділянка передана в постійне користування КП «Спортивний комплекс» для влаштування, експлуатації та обслуговування автостоянки (паркінгу) та благоустрою території.</p> <p>КП «Спортивний комплекс» листом від 01.05.2023 № 228 надало нотаріальну згоду на припинення права постійного користування земельною ділянкою площею 0,2236 га (кадастровий номер 800000000:88:199:0014) та на зміну цільового призначення вказаної земельної ділянки.</p> <p>Земельна ділянка розташована в історичному ареалі населених місць, в центральній планувальній зоні, в зоні регулювання забудови першої забудови, в зоні охорони пам'ятки архітектури, історії місцевого значення «Велотрек».</p> <p>Зазначаємо, що Департамент земельних ресурсів не може перебирати на себе повноваження Київської міської ради та приймати рішення про надання дозволу або відмову у наданні дозволу на розроблення документації із землеустрою щодо відведення земельної ділянки, оскільки відповідно до пункту 34 частини першої статті 26 Закону України «Про місцеве самоврядування в Україні» та статей 9, 122 Земельного кодексу України такі питання вирішуються виключно на пленарних засіданнях сільської, селищної, міської ради.</p> <p>Зазначене підтверджується, зокрема, рішеннями Верховного Суду від 28.04.2021 у справі № 826/8857/16, від 17.04.2018 у справі № 826/8107/16, від 16.09.2021 у справі № 826/8847/16.</p> <p>Зважаючи на вказане, цей проєкт рішення направляється для подальшого розгляду Київською міською радою відповідно до її Регламенту.</p>

6. Стан нормативно-правової бази у даній сфері правового регулювання.

Загальні засади та порядок отримання дозволу на розроблення документації із землеустрою визначено статтями 9, 123 Земельного кодексу України.

Проект рішення не містить інформацію з обмеженим доступом у розумінні статті 6 Закону України «Про доступ до публічної інформації».

Проект рішення не стосується прав і соціальної захищеності осіб з інвалідністю та не матиме впливу на життєдіяльність цієї категорії.

7. Фінансово-економічне обґрунтування.


Реалізація рішення не потребує додаткових витрат міського бюджету.

8. Прогноз соціально-економічних та інших наслідків прийняття рішення.

Наслідками прийняття розробленого проекту рішення стане реалізація зацікавленою особою своїх прав щодо використання земельної ділянки.

Доповідач: директор Департаменту земельних ресурсів Валентина ПЕЛИХ

Директор Департаменту земельних ресурсів



Валентина ПЕЛИХ

Код земельної ділянки: 88:199:0014

Справа 608050180

Площа: 0.2236 га

Адрес земельної ділянки: Шевченківський район, в межах вулиць Богдана Хмельницького, Михайла Коцюбинського та В'ячеслава Липинського
Заявник: КОМУНАЛЬНЕ ПІДПРИЄМСТВО «СПОРТИВНИЙ КОМПЛЕКС «СТАРТ»

Вид та термін користування: постійне користування

Цільове призначення: 03.15, для будівництва та обслуговування інших будівель громадської забудови



Sources: Esri, HERE, Garmin, USGS, Intermap, INCREMENT P, NRCan, Esri Japan, METI, Esri China (Hong Kong), Esri Korea, Esri (Thailand), NGCC, (c) OpenStreetMap contributors, and the GIS User Community

ВИТЯГ

з Державного земельного кадастру про земельну ділянку

Номер витягу	НВ-0002630192023
Дата формування	06.12.2023
Строк дії	три місяці з дати формування
Надано на заяву (запит)	Київська міська рада 06.12.2023, ЗВ-8000110642023

Дані, за якими здійснювався пошук інформації у Державному земельному кадастрі

Кадастровий номер земельної ділянки	8000000000:88:199:0014
Власник (користувач):	
Прізвище, власне ім'я, по батькові (за наявності)/найменування	-----
Податковий номер	-----
Унікальний номер запису в Єдиному державному демографічному реєстрі (за наявності)	-----

Загальні відомості про земельну ділянку

Кадастровий номер	8000000000:88:199:0014
Місце розташування (адміністративно-територіальна одиниця)	м.Київ, Шевченківський р-н, в межах вулиць Богдана Хмельницького, Михайла Коцюбинського та В'ячеслава Липинського
Цільове призначення:	
Категорія земель	Землі житлової та громадської забудови
Вид цільового призначення земельної ділянки	03.15 Для будівництва та обслуговування інших будівель громадської забудови
Обліковий номер масиву, до складу якого входить земельна ділянка	-----
Обліковий номер території, на якій розташовані земельні ділянки, необхідні для розміщення об'єктів, щодо яких відповідно до закону може здійснюватися примусове відчуження земельних ділянок з мотивів суспільної необхідності, до складу якої входить земельна ділянка	-----
Обліковий номер функціональної зони, до складу якої входить земельна ділянка	-----



Обліковий номер контуру об'єкта будівництва та закінченого будівництвом об'єкта, розташованого на земельній ділянці	-----
Обліковий номер меліоративної мережі, складової частини меліоративної мережі, яка забезпечує гідротехнічну меліорацію відповідної земельної ділянки	-----
Обліковий номер об'єкта інженерної інфраструктури, що належить до складу відповідної меліоративної мережі, складової частини меліоративної мережі	-----
Площа земельної ділянки, гектарів	0.2236
Нормативна грошова оцінка, гривень	13647411.08
Дата проведення нормативної грошової оцінки	24.01.2020
Скасований кадастровий номер (номери), у разі коли земельна ділянка створена в результаті поділу/об'єднання	-----

Відомості про державну реєстрацію земельної ділянки

Інформація про документацію із землеустрою, на підставі якої здійснена державна реєстрація земельної ділянки	Проект землеустрою щодо відведення земельних ділянок, 12.03.2004;
Орган, який зареєстрував земельну ділянку	Головне управління земельних ресурсів виконавчого органу Київської міської ради (Київської міської державної адміністрації)
Дата державної реєстрації земельної ділянки	19.11.2004



Відомості про право власності/право постійного користування
згідно з Державним реєстром речових прав на нерухоме майно

Вид права	Право власності
Інформація про власників (користувачів) земельної ділянки	
Прізвище, власне ім'я, по батькові (за наявності)/найменування	ТЕРИТОРІАЛЬНА ГРОМАДА В ОСОБИ КИЇВСЬКОЇ МІСЬКОЇ РАДИ
Громадянство	Відомості з ДРРП не надходили
Реквізити документа, що посвідчує особу	Відомості з ДРРП не надходили
Податковий номер/номер та серія (за наявності) паспорта фізичної особи	22883141
Унікальний номер запису в Єдиному державному демографічному реєстрі (за наявності)	Відомості з ДРРП не надходили
Місце проживання/ місцезнаходження	Відомості з ДРРП не надходили
Частка у спільній власності	1/1
Документ, який є підставою для виникнення права	Пункт 3 розділу II Прикінцевих та перехідних положень Закону України "Про внесення змін до деяких законодавчих актів України щодо розмежування земель державної та комунальної власності", Верховна Рада України 06.09.2012 5245-17; заява про державну реєстрацію прав та їх обтяжень (щодо права власності), Київська міська рада 01.04.2015 10856849;
Документ, що посвідчує право	-----
Вид права	Право постійного користування земельною ділянкою
Інформація про власників (користувачів) земельної ділянки	
Прізвище, власне ім'я, по батькові (за наявності)/найменування	КОМУНАЛЬНЕ ПІДПРИЄМСТВО "СПОРТИВНИЙ КОМПЛЕКС"
Громадянство	Відомості з ДРРП не надходили
Реквізити документа, що посвідчує особу	Відомості з ДРРП не надходили
Податковий номер/номер та серія (за наявності) паспорта фізичної особи	03768026
Унікальний номер запису в Єдиному державному	Відомості з ДРРП не надходили



демографічному реєстрі (за наявності)

Місце проживання/
місцезнаходження

Відомості з ДРРП не надходили

Частка у спільній власності

Відомості з ДРРП не надходили

Документ, який є підставою для виникнення права

рішення органу місцевого самоврядування, КИЇВСЬКА МІСЬКА РАДА 20.12.2017 970/3977;

Документ, що посвідчує право

Відомості про оренду, суборенду згідно з Державним реєстром речових прав на нерухоме майно
Орендар:

Прізвище, власне ім'я, по батькові
(за наявності)/найменування

Відомості з ДРРП не надходили

Громадянство

Відомості з ДРРП не надходили

Реквізити документа, що посвідчує особу

Відомості з ДРРП не надходили

Податковий номер/номер та серія
(за наявності) паспорта фізичної особи

Відомості з ДРРП не надходили

Унікальний номер запису в Єдиному державному демографічному реєстрі (за наявності)

Відомості з ДРРП не надходили

Місце проживання/
місцезнаходження

Відомості з ДРРП не надходили

Площа земельної ділянки, переданої в оренду

Відомості з ДРРП не надходили

Орган, що здійснив державну реєстрацію речового права

Відомості з ДРРП не надходили

Дата державної реєстрації речового права

Відомості з ДРРП не надходили

Строк дії речового права

Відомості з ДРРП не надходили

Суборендар:

Прізвище, власне ім'я, по батькові
(за наявності)/найменування

Відомості з ДРРП не надходили

Громадянство

Відомості з ДРРП не надходили

Реквізити документа, що посвідчує особу

Відомості з ДРРП не надходили

Податковий номер/номер та серія
(за наявності) паспорта фізичної особи

Відомості з ДРРП не надходили



Унікальний номер запису в Єдиному державному демографічному реєстрі (за наявності)	Відомості з ДРРП не надходили
Місце проживання/місцезнаходження	Відомості з ДРРП не надходили
Площа земельної ділянки (її частини), переданої в суборенду	Відомості з ДРРП не надходили
Обліковий номер частини земельної ділянки, на яку поширюється дія договору суборенди	Відомості з ДРРП не надходили
Орган, що здійснив державну реєстрацію речового права	Відомості з ДРРП не надходили
Дата державної реєстрації речового права	Відомості з ДРРП не надходили
Строк дії речового права	Відомості з ДРРП не надходили
Додаткові відомості	-----

Відомості про земельний сервітут згідно з Державним реєстром речових прав на нерухоме майно

Вид сервітуту	Відомості з ДРРП не надходили
Площа земельної ділянки (її частини), на яку поширюється дія сервітуту	Відомості з ДРРП не надходили
Обліковий номер земельної ділянки (її частини), на яку поширюється дія сервітуту	Відомості з ДРРП не надходили
Підстава для встановлення земельного сервітуту	Відомості з ДРРП не надходили
Орган, що здійснив державну реєстрацію сервітуту	Відомості з ДРРП не надходили
Дата державної реєстрації сервітуту	Відомості з ДРРП не надходили
Строк дії сервітуту	Відомості з ДРРП не надходили
Додаткові відомості	-----

Відомості про обтяження згідно з Державним реєстром речових прав на нерухоме майно

Вид обтяження	Відомості з ДРРП не надходили
Опис предмета обтяження	Відомості з ДРРП не надходили
Дата державної реєстрації обтяження	Відомості з ДРРП не надходили



Орган, що здійснив державну реєстрацію обтяження	Відомості з ДРРП не надходили
Документ, який є підставою для виникнення обтяження	Відомості з ДРРП не надходили
Додаткові відомості	-----

Відомості про обмеження у використанні земельної ділянки

Вид обмеження у використанні земельної ділянки	Охоронна зона навколо (уздовж) об'єкта зв'язку
Обліковий номер частини земельної ділянки, на яку поширюється дія обмеження у використанні земельної ділянки	-----
Площа земельної ділянки (її частини), на яку поширюється дія обмеження	0.0228 гектарів
Підстава для виникнення обмеження у використанні земельної ділянки	Закон України, Про телекомунікації, № 1280-IV від 18.11.2003
Орган, що здійснив державну реєстрацію обмеження	-----
Дата державної реєстрації обмеження	-----
Строк дії обмеження	безстроково
Вид обмеження у використанні земельної ділянки	Охоронна зона навколо (уздовж) об'єкта енергетичної системи
Обліковий номер частини земельної ділянки, на яку поширюється дія обмеження у використанні земельної ділянки	-----
Площа земельної ділянки (її частини), на яку поширюється дія обмеження	0.0151 гектарів
Підстава для виникнення обмеження у використанні земельної ділянки	Закон України, Про землі енергетики та правовий режим спеціальних зон енергетичних об'єктів, № 2480-VI від 09.07.2010
Орган, що здійснив державну реєстрацію обмеження	-----
Дата державної реєстрації обмеження	-----
Строк дії обмеження	безстроково



Вид обмеження у використанні земельної ділянки	Охоронна зона навколо інженерних комунікацій
Обліковий номер частини земельної ділянки, на яку поширюється дія обмеження у використанні земельної ділянки	-----
Площа земельної ділянки (її частини), на яку поширюється дія обмеження	0.0689 гектарів
Підстава для виникнення обмеження у використанні земельної ділянки	Закон України, Про теплопостачання, № 2633-IV від 02.06.2005
Орган, що здійснив державну реєстрацію обмеження	-----
Дата державної реєстрації обмеження	-----
Строк дії обмеження	безстроково
Вид обмеження у використанні земельної ділянки	Охоронна зона навколо інженерних комунікацій
Обліковий номер частини земельної ділянки, на яку поширюється дія обмеження у використанні земельної ділянки	-----
Площа земельної ділянки (її частини), на яку поширюється дія обмеження	0.0203 гектарів
Підстава для виникнення обмеження у використанні земельної ділянки	Закон Наказ ДЕРЖАВНОГО КОМІТЕТУ УКРАЇНИ У СПРАВАХ МІСТОБУДУВАННЯ І АРХІТЕКТУРИ, Містобудування. Планування і забудова міських і сільських поселень ДБН 360-92**, № 44 від 17.04.1992
Орган, що здійснив державну реєстрацію обмеження	-----
Дата державної реєстрації обмеження	-----
Строк дії обмеження	безстроково
Вид обмеження у використанні земельної ділянки	Зона особливого режиму забудови
Обліковий номер частини земельної ділянки, на яку поширюється дія обмеження у використанні земельної ділянки	-----



Площа земельної ділянки (її частини), на яку поширюється дія обмеження	0.2236 гектарів
Підстава для виникнення обмеження у використанні земельної ділянки	Закон Постанова Кабінету Міністрів України, Про затвердження Порядку визначення меж та режимів використання історичних ареалів населених місць, обмеження господарської діяльності на території історичних ареалів населених місць, № 318 від 13.03.2002
Орган, що здійснив державну реєстрацію обмеження	-----
Дата державної реєстрації обмеження	-----
Строк дії обмеження	безстроково

Інформація про документи, на підставі яких відомості про обмеження у використанні земель внесені до Державного земельного кадастру

Реквізити заяви про державну реєстрацію обмеження у використанні земель	-----
Прізвище, власне ім'я та по батькові (за наявності)/ найменування заявника	-----
Інформація про документи, на підставі яких внесені відомості про обмеження у використанні земель	-----

Відомості про заходи щодо охорони земель і ґрунтів

Назва та напрям заходу	-----
Площа	-----
Товщина родючого шару ґрунту, у тому числі об'єм ґрунтової маси	-----
Кошторисна вартість запроєктованих робіт	-----
Строки проведення	-----
Інформація про документи, на підставі яких передбачено здійснення заходу щодо охорони земель і ґрунтів	-----

Відомості про ділянки надр, надані у користування відповідно до спеціальних дозволів на користування надрами та актів про надання гірничих відводів, одержаних в порядку інформаційної взаємодії між Державним земельним кадастром, Держгеонадрами та Держпраці (за наявності)



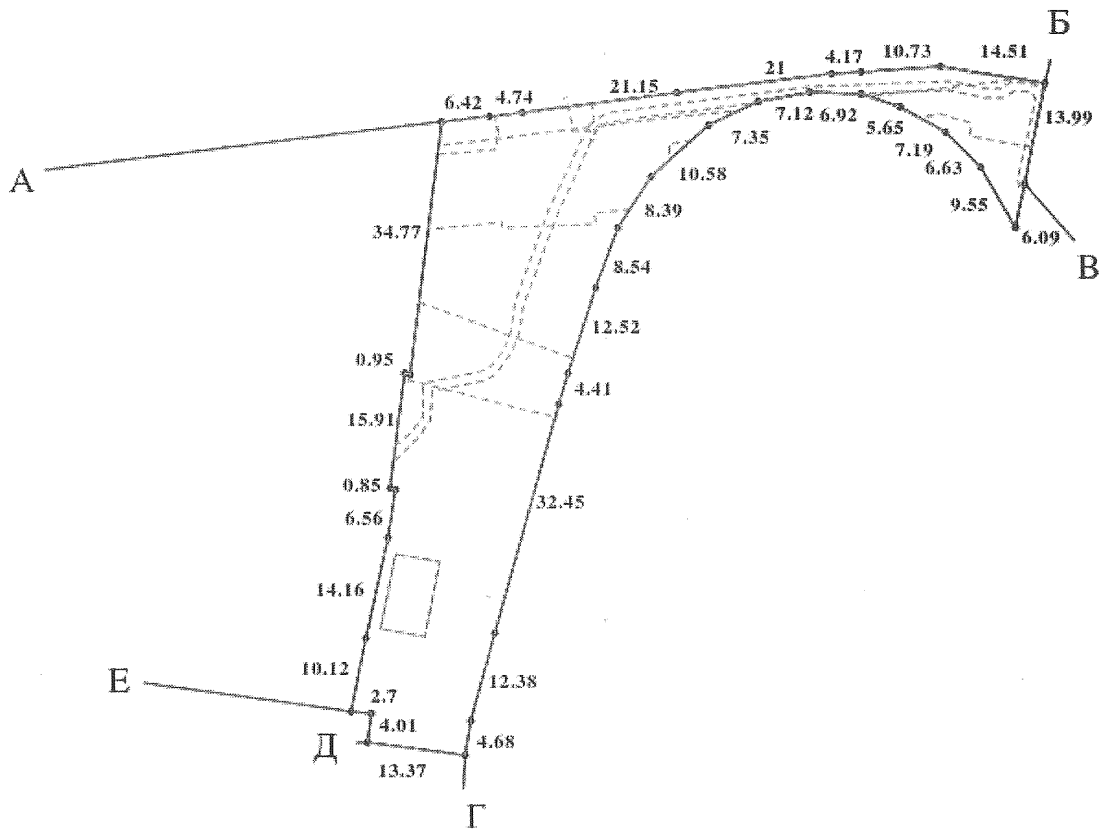
Реєстраційний номер спеціального дозволу на користування надрами -----
Дата видачі спеціального дозволу на користування надрами -----
Підстава для надання спеціального дозволу на користування надрами -----
Вид користування надрами -----
Відомості про ділянку надр, що надається у користування -----
Площа ділянки надр, що надається у користування -----
Вид корисної копалини -----
Відомості про особу, якій надано спеціальний дозвіл на користування надрами:
Прізвище, власне ім'я та по батькові (за наявності)/ найменування -----
Реєстраційний номер облікової картки платника податків/ серія (за наявності) та номер паспорта фізичної особи/код згідно з ЄДРПОУ -----
Строк дії спеціального дозволу на користування надрами -----
Документ, який засвідчує надання гірничого відводу -----
Відомості про користувача гірничого відводу (за наявності) Найменування/ прізвище, власне ім'я та по батькові (за наявності) -----
Мета надання гірничого відводу -----
Площа проекції гірничого відводу -----
Строк дії акта про надання гірничого відводу -----



Додаток
до витягу з Державного земельного кадастру
про земельну ділянку
від 06.12.2023 р. № НВ-0002630192023

Кадастровий номер земельної ділянки 8000000000:88:199:0014

КАДАСТРОВИЙ ПЛАН ЗЕМЕЛЬНОЇ ДІЛЯНКИ



Масштаб 1:1000



Умовні позначення:

Опис меж:

Від А до Б Землі загального користування (вул. Чап;
Від Б до В ЖЕК-401;
Від В до Г Підприємство "Учбова спортивна база
Велотрек" Авангард";
Від Г до Д Спільне українсько-хорватське підприємство
"ГПЕК";
Від Д до Е Державне публічне акціонерне товариство
"Будівельна компанія" Укрбуд";
Від Е до А Комунальне підприємство по утриманню
зелених насаджень Шевченківського району м. Києва;



КООРДИНАТИ ПОВОРОТНИХ ТОЧОК МЕЖ ЗЕМЕЛЬНОЇ ДІЛЯНКИ

Номер точки	Назва точки	Відстань (метрів)	Координати (м)	
			X	Y

Місце розташування		м.Київ, Шевченківський р-н, в межах вулиць Богдана Хмельницького, Михайла Коцюбинського та В'ячеслава Липинського	
Цільове призначення	Категорія земель	Землі житлової та громадської забудови	
	Код цільового призначення	03.15 Для будівництва та обслуговування інших будівель громадської забудови	
Площа, гектарів		0.2236	
Відомості про перенесення в натуру (на місцевість) меж	охоронних зон, прибережних захисних смуг і пляжних зон, зон санітарної охорони, санітарно-захисних зон і зон особливого режиму використання земель (за наявності)	-----	
	земельної ділянки (у разі формування земельної ділянки)	-----	
	частини земельної ділянки, на якій може проводитися гідротехнічна меліорація (за наявності)	-----	
Відомості про контури об'єктів нерухомого майна, меліоративних мереж, складових частин меліоративних мереж та точки водовиділу, розташовані на земельній ділянці (за наявності)		-----	
Відомості про встановлені межові знаки (у разі формування земельної ділянки)		-----	

Розробник документації із
землеустрою:

(прізвище, власне ім'я, по батькові (за наявності) фізичної особи / найменування юридичної особи)



ЕКСПЛІКАЦІЯ ЗЕМЕЛЬНИХ УГІДЬ

Всього земель, га	У тому числі за земельними угіддями, га:	
	008.00	008.00
1	2	3
Площа земельної ділянки, га 0.2236	0.0064	0.2172





Заступник міського голови –
секретар Київської міської ради

Терентьеву М. О.
Положишник В. О.

*Москалю Д. Д.
Редаренку І. В.
Ткачову В. В.*

Прошу розглянути проект рішення від 08.01.2024
№ 08/231 - 16/ПР в установленому порядку.

Омельченко А. В.

Для контролю за проходженням та тиражування.

*Трохиміву В. В.
Старосидецько Т. В.
Мондрівському В. М.*

Володимир БОНДАРЕНКО

“08” січня 2024 року
№ 08/231 - 16/ПР

08/231-16/ПР
08.01.2024



УКРАЇНА

ВИКОНАВЧИЙ ОРГАН КИЇВСЬКОЇ МІСЬКОЇ РАДИ
(КИЇВСЬКА МІСЬКА ДЕРЖАВНА АДМІНІСТРАЦІЯ)

ДЕПАРТАМЕНТ ЗЕМЕЛЬНИХ РЕСУРСІВ

вул. Хрещатик, 32-а, м. Київ, 01001 тел. (044) 202 78 15

Контактний центр міста Києва (044) 15 51 E-mail: kyivland@kyivcity.gov.ua Код ЄДРПОУ 26199097

В. П. Дік № 05715-СЛ-57899-2

Заступнику міського голови-
секретарю Київської міської ради
Володимиру БОНДАРЕНКУ

Шановний Володимире Володимировичу!

Департамент земельних ресурсів виконавчого органу Київської міської ради (Київської міської державної адміністрації) відповідно до пункту 3 статті 26 Регламенту Київської міської ради, затвердженого рішенням Київської міської ради від 04.11.2021 № 3135/3176, направляє проект рішення Київської міської ради «Про надання комунальному підприємству «Спортивний комплекс «Старт» дозволу на розроблення проекту землеустрою щодо відведення земельної ділянки у постійне користування для обслуговування та експлуатації об'єктів, що забезпечують сучасне використання велотреку в межах вулиць Богдана Хмельницького, Михайла Коцюбинського та В'ячеслава Липинського у Шевченківському районі міста Києва» (справа № 608050180) для подальшого опрацювання.

Додатки:

- проект рішення Київської міської ради до справи № 608050180 на 3 арк. в 1 примірнику;
- пояснювальна записка до справи № 608050180 на 3 арк. в 1 примірнику;
- витяг з бази даних міського земельного кадастру на 1 арк. в 1 примірнику;
- матеріали супутникової фотозйомки на 1 арк. в 1 примірнику;
- матеріали справи-клопотання № 608050180 в 1 примірнику.

З повагою

Директор

Валентина ПЕЛИХ

Текст проєкту рішення у паперовому вигляді відповідає проєкту в електронному вигляді на USB носії.

/ Начальник третього відділу управління землеустрою та ринку земель Департаменту земельних ресурсів
Раїса Олещенко

