



08/231-1691/MP  
09.12.2022

37

# КИЇВСЬКА МІСЬКА РАДА

II СЕСІЯ IX СКЛИКАННЯ

## РІШЕННЯ

№ \_\_\_\_\_

Про надання КИЇВСЬКОМУ  
КОМУНАЛЬНОМУ ОБ'ЄДНАННЮ  
ЗЕЛЕНОГО БУДІВНИЦТВА ТА  
ЕКСПЛУАТАЦІЇ ЗЕЛЕНИХ  
НАСАДЖЕНЬ МІСТА «КИЇВЗЕЛЕНБУД»  
земельної ділянки в постійне  
користування для утримання,  
обслуговування та експлуатації скверу на  
вул. Будівельників, 40 (між  
вул. Попудренка та просп. Броварським)  
у Дніпровському районі міста Києва



303919609

Відповідно до статей 9, 83, 92, 116, 122, 123, 186 Земельного кодексу України, Закону України «Про внесення змін до деяких законодавчих актів України щодо розмежування земель державної та комунальної власності», пункту 34 частини першої статті 26 Закону України «Про місцеве самоврядування в Україні» та розглянувши проект землеустрою щодо відведення земельної ділянки та заяву КИЇВСЬКОГО КОМУНАЛЬНОГО ОБ'ЄДНАННЯ ЗЕЛЕНОГО БУДІВНИЦТВА ТА ЕКСПЛУАТАЦІЇ ЗЕЛЕНИХ НАСАДЖЕНЬ МІСТА «КИЇВЗЕЛЕНБУД» від 09 листопада 2022 року № 72046-007131233-031-03, Київська міська рада

### ВИРІШИЛА:

1. Затвердити проект землеустрою щодо відведення земельної ділянки Київському комунальному об'єднанню зеленого будівництва та експлуатації зелених насаджень міста «Київзеленбуд» для утримання, обслуговування та експлуатації скверу на вул. Будівельників, 40 (між вул. Попудренка та просп. Броварським) у Дніпровському районі м. Києва (категорія земель – землі

рекреаційного призначення, код виду цільового призначення – 07.08, заява ДЦ від 09 листопада 2022 року № 72046-007131233-031-03, справа № 303919609.

2. Надати КИЇВСЬКОМУ КОМУНАЛЬНОМУ ОБ'ЄДНАННЮ ЗЕЛЕНОГО БУДІВНИЦТВА ТА ЕКСПЛУАТАЦІЇ ЗЕЛЕНИХ НАСАДЖЕНЬ МІСТА «КИЇВЗЕЛЕНБУД», за умови виконання пункту 3 цього рішення, в постійне користування земельну ділянку площею 1,1642 га (кадастровий номер 8000000000:66:231:0002) для утримання, обслуговування та експлуатації скверу (код виду цільового призначення – 07.08 земельні ділянки загального користування, які використовуються як зелені насадження загального користування) на вул. Будівельників, 40 (між вул. Попудренка та просп. Броварським) у Дніпровському районі міста Києва із земель комунальної власності територіальної громади міста Києва.

3. КИЇВСЬКОМУ КОМУНАЛЬНОМУ ОБ'ЄДНАННЮ ЗЕЛЕНОГО БУДІВНИЦТВА ТА ЕКСПЛУАТАЦІЇ ЗЕЛЕНИХ НАСАДЖЕНЬ МІСТА «КИЇВЗЕЛЕНБУД»:

3.1. Виконувати обов'язки землекористувача відповідно до вимог статті 96 Земельного кодексу України.

3.2. Вжити заходів щодо державної реєстрації права постійного користування земельною ділянкою у порядку, встановленому Законом України «Про державну реєстрацію речових прав на нерухоме майно та їх обтяжень».

3.3. Питання майнових відносин вирішувати в установленому порядку.

3.4. Забезпечити вільний доступ для прокладання нових, ремонту та експлуатації існуючих інженерних мереж і споруд, що знаходяться в межах земельної ділянки.

3.5. Виконати вимоги, викладені в листі Департаменту містобудування та архітектури виконавчого органу Київської міської ради (Київської міської державної адміністрації) від 11.06.2019 № 5865/0/012/19-19.

3.6. Під час використання земельної ділянки дотримуватися обмежень у її використанні, зареєстрованих у Державному земельному кадастрі та вимог Закону України «Про автомобільні дороги».

3.7. У разі необхідності проведення реконструкції чи нового будівництва, питання оформлення дозвільної та проектно-кошторисної документації вирішувати в порядку, визначеному законодавством України.

4. Попередити землекористувача, що використання земельної ділянки не за цільовим призначенням тягне за собою припинення права користування нею відповідно до вимог статей 141, 143 Земельного кодексу України.

5. Контроль за виконанням цього рішення покласти на постійну комісію Київської міської ради з питань архітектури, містобудування та земельних відносин.

Київський міський голова

Віталій КЛИЧКО

**ПОДАННЯ:**

Заступник голови  
Київської міської державної адміністрації  
з питань здійснення самоврядних повноважень

  
Петро ОЛЕНИЧ

Директор Департаменту земельних ресурсів  
виконавчого органу Київської міської ради  
(Київської міської державної адміністрації)

  
Валентина ПЕЛИХ

Начальник юридичного управління  
Департаменту земельних ресурсів  
виконавчого органу Київської міської ради  
(Київської міської державної адміністрації)

  
Дмитро РАДЗІЄВСЬКИЙ

**ПОГОДЖЕНО:**

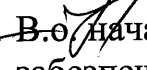
14.09.2023  
Постійна комісія Київської міської ради  
з питань архітектури, містопланування  
та земельних відносин

Голова

  
Михайло ТЕРЕНТЬЄВ

Секретар ЗАБІДАННЯ

  
Микола КОНОПЕЛЬКО  
Юрій ФЕДОРЕНКО

  
В.о. начальника управління правового  
забезпечення діяльності  
Київської міської ради

  
Валентина ПОЛОЖИШНИК

Постійна комісія Київської міської ради  
з питань екологічної політики

31.01.2023

Голова

  
Денис МОСКАЛЬ

Секретар

  
Світлана КУЛЕБА

# ПОЯСНЮВАЛЬНА ЗАПИСКА

№ ПЗН-46801 від 16.11.2022

до проекту рішення Київської міської ради:  
**Про надання КИЇВСЬКОМУ КОМУНАЛЬНОМУ  
ОБ'ЄДНАННЮ ЗЕЛЕНОГО БУДІВНИЦТВА ТА  
ЕКСПЛУАТАЦІЇ ЗЕЛЕНИХ НАСАДЖЕНЬ МІСТА  
«КИЇВЗЕЛЕНБУД» земельної ділянки в постійне користування  
для утримання, обслуговування та експлуатації скверу  
на вул. Будівельників, 40 (між вул. Попудренка та  
просп. Броварським) у Дніпровському районі міста Києва**

До кадастрової справи  
№ 303919609



## 1. Юридична особа:

Назва	КИЇВСЬКЕ КОМУНАЛЬНЕ ОБ'ЄДНАННЯ ЗЕЛЕНОГО БУДІВНИЦТВА ТА ЕКСПЛУАТАЦІЇ ЗЕЛЕНИХ НАСАДЖЕНЬ МІСТА «КИЇВЗЕЛЕНБУД»
Перелік засновників (учасників) юридичної особи*	КИЇВСЬКА МІСЬКА ДЕРЖАВНА АДМІНІСТРАЦІЯ, Код ЄДРПОУ:00022527, Місцезнаходження: Україна, 01044, місто Київ, вул. Хрещатик, 36
Кінцевий бенефіціарний власник (контролер)*	Відсутній
Реєстраційний номер:	від 10.11.2022 № 303919609

\*за даними Єдиного державного реєстру юридичних осіб, фізичних осіб- підприємців та громадських формувань

## 2. Відомості про земельну ділянку (кадастровий № 8000000000:66:231:0002).

Місце розташування (адреса)	м. Київ, Дніпровський р-н, вул. Будівельників, 40 (між вул. Попудренка та просп. Броварським)
Площа	1,1642 га
Вид та термін користування	право в процесі оформлення (постійне користування)
Категорія земель	землі рекреаційного призначення
Цільове призначення	07.08 земельні ділянки загального користування, які використовуються як зелені насадження загального користування (для утримання, обслуговування та експлуатації скверу)
Нормативна грошова оцінка (за попереднім розрахунком*)	13 830 384 грн 87 коп.

\*Наведені розрахунки нормативної грошової оцінки не є остаточними і будуть уточнені відповідно до вимог чинного законодавства при оформленні права на земельну ділянку.

## 3. Обґрунтування прийняття рішення.

На запитання зацікавленої особи землевпорядною організацією розроблено проект землеустрою щодо відведення земельної ділянки, який згідно зі статтею 186<sup>1</sup> Земельного кодексу України (в редакції до 27.05.2021) погоджено з відповідними органами, зокрема:

Департаментом містобудування та архітектури виконавчого органу Київської міської ради (Київської міської державної адміністрації):

від 12.05.2021 № 6070/0/09/09-21

Головним управлінням Держгеокадастру  
у Львівській області:

від 01.02.2021 № 2101/82-21

Відповідно до статей 9, 123 Земельного кодексу України та Порядку набуття прав на землю із земель комунальної власності у місті Києві, затвердженого рішенням Київської міської ради від 20.04.2017 № 241/2463, Департаментом земельних ресурсів виконавчого органу Київської міської ради (Київської міської державної адміністрації) розроблено проєкт рішення Київської міської ради.

#### 4. Мета прийняття рішення.

Метою прийняття рішення є забезпечення реалізації встановленого Земельним кодексом України права особи на оформлення права користування на землю.

#### 5. Особливі характеристики ділянки.

Наявність будівель і споруд на ділянці:	Земельна ділянка вільна від забудови.
Наявність ДПТ:	Детальний план території відсутній.
Функціональне призначення згідно з Генпланом:	Відповідно до Генерального плану міста Києва, затвердженого рішенням Київської міської ради від 28.03.2002 № 370/1804, земельна ділянка за функціональним призначенням переважно належить до території зелених насаджень загального користування та частково до території вулиць та доріг. Частина земельної ділянки розташована в межах червоних ліній. Відповідно до листа Департаменту містобудування та архітектури виконавчого органу Київської міської ради (Київської міської державної адміністрації) від 11.06.2019 № 5865/0/012/19-19 заявлена ініціатива відповідає містобудівній документації.
Правовий режим:	Земельна ділянка належить до земель комунальної власності територіальної громади міста Києва.
Розташування в зеленій зоні:	Земельна ділянка входить до зеленої зони, відповідно до рішення Київської міської ради від 08.07.2021 № 1583/1624 «Про затвердження показників розвитку зеленої зони м. Києва до 2022 року та концепції формування зелених насаджень в центральній частині міста» (зі змінами та доповненнями).
Інші особливості:	Зважаючи на положення статей 9, 122 Земельного кодексу України та пункту 34 частини першої статті 26 Закону України «Про місцеве самоврядування в Україні» (щодо обов'язковості розгляду питань землекористування на пленарних засіданнях) вказаний проєкт рішення направляється для подальшого розгляду Київською міською радою.

**6. Стан нормативно-правової бази у даній сфері правового регулювання.**

Загальні засади та порядок передачі земельних ділянок у власність чи користування зацікавленим особам визначено Земельним кодексом України та Порядком набуття прав на землю із земель комунальної власності у місті Києві, затвердженим рішенням Київської міської ради від 20.04.2017 № 241/2463.

**7. Фінансово-економічне обґрунтування.**

Реалізація рішення не потребує додаткових витрат міського бюджету.


Відповідно до Податкового кодексу України та Положення про плату за землю в місті Києві, затвердженого рішенням Київської міської ради від 23.06.2011 № 242/5629 «Про встановлення місцевих податків і зборів у м. Києві» (зі змінами та доповненнями) розрахунковий розмір земельного податку складатиме: 138 303 грн 85 коп (1%).

**8. Прогноз соціально-економічних та інших наслідків прийняття рішення.**


Наслідками прийняття розробленого проекту рішення стане реалізація зацікавленою особою своїх прав щодо використання земельної ділянки.

Доповідач: директор Департаменту земельних ресурсів Валентина ПЕЛИХ.

Директор Департаменту земельних ресурсів



Валентина ПЕЛИХ





# КИЇВСЬКА МІСЬКА РАДА

СЕКРЕТАРІАТ

УПРАВЛІННЯ ПРАВОВОГО ЗАБЕЗПЕЧЕННЯ  
ДІЯЛЬНОСТІ КИЇВСЬКОЇ МІСЬКОЇ РАДИ

01044, м. Київ, вул. Хрещатик, 36, каб. 921

тел.: (044) 202-70-19

06.10.2023 № 08/230-1806

на № \_\_\_\_\_ від \_\_\_\_\_

Голові постійної комісії Київської  
міської ради з питань архітектури,  
містопланування та земельних відносин  
Михайлу ТЕРЕНТЬЄВУ

## Рекомендації

до проекту рішення Київської міської ради від 09.12.2022 №08/231-1691/ПР «Про надання КИЇВСЬКОМУ КОМУНАЛЬНОМУ ОБ'ЄДНАННЮ ЗЕЛЕНОГО БУДІВНИЦТВА ТА ЕКСПЛУАТАЦІЇ ЗЕЛЕНИХ НАСАДЖЕНЬ МІСТА «КИЇВЗЕЛЕНБУД» земельної ділянки в постійне користування для утримання, обслуговування та експлуатації скверу на вул. Будівельників, 40 (між вул. Попудренка та просп. Броварським) у Дніпровському районі міста Києва»

Управлінням правового забезпечення діяльності Київської міської ради проведено правову експертизу поданого проекту рішення, з приводу чого зазначаємо таке.

Назву постійної комісії Київської міської ради з питань архітектури, містобудування та земельних відносин необхідно привести у відповідність до рішення Київської міської ради від 08 грудня 2020 року № 8/8 «Про перелік та персональний склад постійних комісій Київської міської ради ІХ скликання».

Начальник управління

Валентина ПОЛОЖИШНИК