



08/231-1690/PP
07.11.2024

КИЇВСЬКА МІСЬКА РАДА

IV сесія IX скликання

Р І Ш Е Н Н Я

Київ

№ _____

Про поновлення товариству з обмеженою відповідальністю «АВТЕХ-КОМ» договору оренди земельних ділянок від 15 жовтня 2007 року № 62-6-00440 (зі змінами) на вул. Оноре де Бальзака, 9 у Деснянському районі м. Києва



205761878

Розглянувши звернення товариства з обмеженою відповідальністю «АВТЕХ-КОМ» (код ЄДРПОУ 33149909, місцезнаходження юридичної особи: 02230, м. Київ, вул. Оноре де Бальзака, 7) від 21 серпня 2024 року № 205761878 та додані документи, відповідно до статей 9, 83, 93 Земельного кодексу України, абзацу четвертого розділу IX «Перехідні положення» Закону України «Про оренду землі», пункту 34 частини першої статті 26 Закону України «Про місцеве самоврядування в Україні», Закону України «Про адміністративну процедуру», Київська міська рада

ВИРІШИЛА:

1. Поновити з 25 грудня 2024 року товариству з обмеженою відповідальністю «АВТЕХ-КОМ» на 5 років договір оренди земельних ділянок від 15 жовтня 2007 року № 62-6-00440 (з урахуванням угоди про поновлення договору оренди земельних ділянок від 20 березня 2014 року № 54 та договору про поновлення договору оренди земельних ділянок від 24 грудня 2019 року № 1007) для будівництва, експлуатації та обслуговування комплексу автопослуг з магазином та господарськими, офісними приміщеннями та кафе (кадастровий номер 8000000000:62:145:0020, площа 0,4123 га) та для влаштування під'їздів (кадастровий номер 8000000000:62:145:0029, площа 0,1154 га, в межах червоних ліній) на вул. Оноре де Бальзака, 9 у Деснянському районі м. Києва (категорія земель – землі житлової та громадської забудови; код виду цільового призначення – 03.07; справа № 205761878).

2. Встановити, що:

2.1. Річна орендна плата, передбачена у підпункті 4.2 пункту 4 договору оренди земельних ділянок від 15 жовтня 2007 року № 62-6-00440 (зі змінами), визначається на рівні мінімальних розмірів згідно з рішенням про бюджет міста Києва на відповідний рік.

2.2. Інші умови договору оренди земельних ділянок від 15 жовтня 2007 року № 62-6-00440 (зі змінами) підлягають приведенню у відповідність до законодавства України.

3. Товариству з обмеженою відповідальністю «АВТЕХ-КОМ»:

3.1. У місячний строк з дня набрання чинності цим рішенням надати до Департаменту земельних ресурсів виконавчого органу Київської міської ради (Київської міської державної адміністрації) документи, визначені законодавством України, необхідні для підготовки проєкту договору про укладення договору оренди земельних ділянок від 15 жовтня 2007 року № 62-6-00440 (зі змінами) на новий строк.

3.2. Дотримуватися обмежень у використанні земельних ділянок, встановлених законодавством України та зареєстрованих у Державному земельному кадастрі.

4. Дане рішення набирає чинності та вважається доведеним до відома заявника з дня його оприлюднення на офіційному вебсайті Київської міської ради.

5. Контроль за виконанням цього рішення покласти на постійну комісію Київської міської ради з питань архітектури, містопланування та земельних відносин.

Київський міський голова

Віталій КЛИЧКО

ПОДАННЯ:

Заступник голови
Київської міської державної адміністрації
з питань здійснення самоврядних повноважень

Петро ОЛЕНИЧ

Директор Департаменту земельних ресурсів
виконавчого органу Київської міської ради
(Київської міської державної адміністрації)

Валентина ПЕЛИХ

В. о. заступника директора Департаменту –
начальника юридичного управління
Департаменту земельних ресурсів
виконавчого органу Київської міської ради
(Київської міської державної адміністрації)

Дмитро РАДЗІЄВСЬКИЙ

ПОГОДЖЕНО:

Постійна комісія Київської міської ради
з питань архітектури, містопланування та
земельних відносин

Голова

Михайло ТЕРЕНТЬЄВ

Начальник управління
правового забезпечення діяльності
Київської міської ради

Валентина ПОЛОЖИШНИК

ПОЯСНЮВАЛЬНА ЗАПИСКА

№ ПЗН-70761 від 23.09.2024

до проекту рішення Київської міської ради:

**Про поновлення товариству з обмеженою відповідальністю
«АВТЕХ-КОМ» договору оренди земельних ділянок від 15 жовтня
2007 року № 62-6-00440 (зі змінами) на вул. Оноре де Бальзака, 9
у Деснянському районі м. Києва**

До справи
№ 205761878



1. Юридична особа:

Назва	Товариство з обмеженою відповідальністю «АВТЕХ-КОМ» (ЄДРПОУ 33149909) (далі – Товариство)
Перелік засновників (учасників) юридичної особи	Белій Сергій Миколайович Адреса засновника: Україна, 04060, місто Київ, вулиця Грекова розмір внеску до статутного фонду: 650 000,00 грн частка (%): 100 %
Кінцевий бенефіціарний власник (контролер)	Белій Сергій Миколайович Україна, 04060, місто Київ, вул. Грекова Академіка Тип бенефіціарного володіння: Прямий вирішальний вплив Відсоток частки статутного капіталу або відсоток права голосу: 100
Клопотання	від 21.08.2024 № 205761878

2. Відомості про земельні ділянки (кадастрові №№ 8000000000:62:145:0020; 8000000000:62:145:0029).

Місце розташування (адреса)	м. Київ, вул. Оноре де Бальзака, 9 у Деснянському районі
Площа	земельної ділянки з кадастровим номером 8000000000:62:145:0020 - 0,4123 га; земельної ділянки з кадастровим номером 8000000000:62:145:0029 - 0,1154 га (в межах червоних ліній)
Вид та термін користування	оренда на 5 років (поновлення)
Код виду цільового призначення	земельної ділянки з кадастровим номером 8000000000:62:145:0020 – 03.07 для будівництва та обслуговування будівель торгівлі (для будівництва, експлуатації та обслуговування комплексу автопослуг з магазином та господарськими, офісними приміщеннями та кафе); земельної ділянки з кадастровим номером 8000000000:62:145:0029 – 03.07 для будівництва та обслуговування будівель торгівлі (для влаштування під'їздів)
Нормативна грошова оцінка (за попереднім розрахунком*)	земельної ділянки з кадастровим номером 8000000000:62:145:0020 - 10 125 041,63 грн; земельної ділянки з кадастровим номером 8000000000:62:145:0029 - 2 833 931,13 грн.

* Наведені розрахунки НГО не є остаточними і будуть уточнені відповідно до вимог законодавства при оформленні права на земельну ділянку.

3. Обґрунтування прийняття рішення.

Розглянувши звернення зацікавленої особи, відповідно до Земельного кодексу України, Закону України «Про оренду землі» та Порядку набуття прав на землю із земель комунальної власності у місті Києві, затвердженого рішенням Київської міської ради від 20.04.2017 № 241/2463, Департаментом земельних ресурсів виконавчого органу Київської міської ради (Київської міської державної адміністрації) (далі – Департамент) розроблено цей проєкт рішення.

4. Мета прийняття рішення.

Метою прийняття рішення є забезпечення реалізації встановленого Земельним кодексом України права особи на оформлення права користування на землю.

5. Особливі характеристики ділянок.

Наявність будівель і споруд на ділянках:	<p>З виїздом на місце розташування земельних ділянок встановлено, що:</p> <ul style="list-style-type: none"> - на земельній ділянці з кадастровим номером 8000000000:62:145:0020 розміщуються два функціонуючі автосалони «Nissan» та «Chevrolet», та завершуються оздоблювальні роботи третьої будівлі з підземним паркінгом; - на земельній ділянці з кадастровим номером 8000000000:62:145:0029 об'єкти нерухомого майна відсутні. Ділянка заасфальтована. <p>Вищевказані ділянки огорожені єдиним парканом (акт обстеження земельних ділянок від 06.09.2024 № ДК/203-АО/2024).</p> <p>Відповідно до відомостей Державного реєстру речових прав на нерухоме майно Товариству на праві власності на вул. Оноре де Бальзака, 9 належать:</p> <ul style="list-style-type: none"> - автосалон з сервісним центром літ. «В», загальною площею 2180,6 кв.м (реєстраційний номер об'єкта нерухомого майна 2971662580000, номер відомостей про речове право 55876455 від 10.07.2024); - автосалон з сервісним центром літ. «Б», загальною площею 1443,4 кв.м (реєстраційний номер об'єкта нерухомого майна 2275898380000, номер відомостей про речове право 40250527 від 29.12.2020); - автосалон з сервісним центром літ. «А», загальною площею 470,8 кв.м (реєстраційний номер об'єкта нерухомого майна 1760917180000, номер відомостей про речове право 30204591 від 05.02.2019).
Наявність ДПТ:	Детальний план території не затверджено.
Функціональне призначення згідно з Генпланом:	<p>Земельної ділянки з кадастровим номером 8000000000:62:145:0020 - частково території громадських будівель та споруд (існуючі) та частково території вулиць та доріг;</p> <p>земельної ділянки з кадастровим номером 8000000000:62:145:0029 - території вулиць та доріг.</p>

Правовий режим:	<p>Земельні ділянки згідно з відомостями Державного реєстру речових прав на нерухоме майно перебувають у комунальній власності територіальної громади міста Києва.</p> <p>Згідно з відомостями Державного земельного кадастру: категорія земель - землі житлової та громадської забудови, код виду цільового призначення - 03.07.</p>
Розташування в зеленій зоні:	<p>Відповідно до Генерального плану міста Києва та проекту планування його приміської зони на період до 2020 року, затвердженого рішенням Київської міської ради від 28.03.2002 № 370/1804, земельні ділянки за функціональним призначенням не відносяться до територій зелених насаджень.</p>
Інші особливості:	<p>Земельні ділянки відповідно до рішення Київської міської ради від 24.05.2007 № 626/1287 передані Товариству в короткострокову оренду на 5 років для будівництва, експлуатації та обслуговування комплексу автопослуг з магазином та господарськими, офісними приміщеннями та кафе та для влаштування під'їздів на вул. Оноре де Бальзака у Деснянському районі м. Києва (договір оренди земельних ділянок від 15.10.2007 № 62-6-00440).</p> <p>Рішенням Київської міської ради від 29.11.2012 № 626/8910 договір поновлено на 5 років (угода про поновлення договору оренди земельних ділянок від 20.03.2014 № 54).</p> <p>Постійною комісією Київської міської ради з питань містобудування, архітектури та землекористування на засіданні від 22.10.2019 (протокол № 12/101) вирішено поновити договір на 5 років (договір про поновлення договору оренди земельних ділянок від 24.12.2019 № 1007).</p> <p>Термін оренди земельних ділянок за даними Державного реєстру речових прав на нерухоме майно до 24.12.2024.</p> <p>Місце розташування земельних ділянок у проєкті рішення уточнено з урахуванням відомостей державної реєстрації збудованих об'єктів нерухомого майна.</p> <p>Згідно з листом ГУ ДПС у м. Києві від 15.08.2024 № 71849/6/26-15-13-01-08 заборгованість зі сплати орендної плати за Товариством не обліковується..</p> <p>Відповідно до листа ГУ ДПС у м. Києві від 10.09.2024 № 26954/5/26-15-13-01-05 станом на 01.09.2024 Товариство не включено до переліку підприємств-боржників зі сплати земельного податку та орендної плати за землю.</p> <p>Зазначаємо, що Департамент не може перебирати на себе повноваження Київської міської ради та приймати рішення про поновлення (відмову в поновленні) договорів оренди землі, оскільки відповідно до положень Закону України «Про оренду землі», пункту 34 частини першої статті 26 Закону України «Про місцеве самоврядування в Україні» та статей 9, 122 Земельного кодексу України такі питання вирішуються виключно на пленарних засіданнях сільської, селищної, міської ради.</p>

	<p><i>Зазначене підтверджується, зокрема, рішеннями Верховного Суду від 28.04.2021 у справі № 826/8857/16, від 17.04.2018 у справі № 826/8107/16, від 16.09.2021 у справі № 826/8847/16.</i></p> <p><i>Зважаючи на вказане, цей проєкт рішення направляється для подальшого розгляду Київською міською радою відповідно до її Регламенту.</i></p>
--	---

6. Стан нормативно-правової бази у даній сфері правового регулювання.

Загальні засади та порядок поновлення договорів оренди земельних ділянок визначено Законом України «Про оренду землі» і Порядком набуття прав на землю із земель комунальної власності у місті Києві, затвердженим рішенням Київської міської ради від 20.04.2017 № 241/2463.

Проєкт рішення не стосується прав і соціальної захищеності осіб з інвалідністю та не матиме впливу на життєдіяльність цієї категорії.

Проєкт рішення не містить службової інформації у розумінні статті 6 Закону України «Про доступ до публічної інформації».

Проєкт рішення не містить інформації про фізичну особу (персональні дані) у розумінні статей 11 та 21 Закону України «Про інформацію» та статті 2 Закону України «Про захист персональних даних».

7. Фінансово-економічне обґрунтування.

Реалізація рішення не потребує додаткових витрат міського бюджету.

Відповідно до Податкового кодексу України та рішення Київської міської ради від 14.12.2023 № 7531/7572 «Про бюджет міста Києва на 2024 рік» орієнтовний розмір річної орендної плати складатиме:

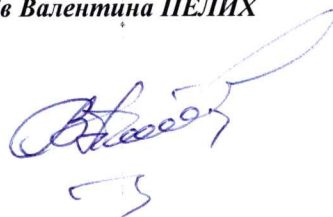
- для земельної ділянки з кадастровим номером 8000000000:62:145:0020 – **506 252,08 грн (5%) на рік;**
- для земельної ділянки з кадастровим номером 8000000000:62:145:0029 – **141 696,56 грн (5%) на рік.**

8. Прогноз соціально-економічних та інших наслідків прийняття рішення.

Наслідками прийняття розробленого проєкту рішення стане реалізація зацікавленою особою своїх прав щодо оформлення права користування земельними ділянками.

Доповідач: директор Департаменту земельних ресурсів Валентина ПЕЛИХ

Директор Департаменту земельних ресурсів



Валентина ПЕЛИХ

Код земельної ділянки: 62:145:0029
Площа: 0.1154 га
Адрес земельної ділянки: Деснянський район, вул. Оноре де Бальзака, 9
Заявник: ТОВАРИСТВО З ОБМЕЖЕНОЮ ВІДПОВІДАЛЬНІСТЮ «АВТЕХ-КОМ»
Вид та термін користування: оренда (15.10.2007 - 24.12.2024)
Цільове призначення: 03.07, для будівництва та обслуговування будівель торгівлі

Справа 205761878



Sources: Esri, HERE, Garmin, USGS, Intermap, INCREMENT P, NRCan, Esri Japan, METI, Esri China (Hong Kong), Esri Korea, Esri (Thailand), NGCC, (c) OpenStreetMap contributors, and the GIS User Community

Код земельної ділянки: 62:145:0020
Площа: 0.4123 га
Адрес земельної ділянки: Деснянський район, вул. Оноре де Бальзака, 9
Заявник: ТОВАРИСТВО З ОБМЕЖЕНОЮ ВІДПОВІДАЛЬНІСТЮ «АВТЕХ-КОМ»
Вид та термін користування: оренда (5 р.)
Цільове призначення: 03.07, для будівництва та обслуговування будівель торгівлі

Справа 205761878



Sources: Esri, HERE, Garmin, USGS, Intermap, INCREMENT P, NRCan, Esri Japan, METI, Esri China (Hong Kong), Esri Korea, Esri (Thailand), NGCC, (c) OpenStreetMap contributors, and the GIS User Community

ВИТЯГ
з Державного земельного кадастру про земельну ділянку

Номер витягу	НВ-0002222532024
Дата формування	11.09.2024
Строк дії	три місяці з дати формування
Надано на заяву (запит)	Київська міська рада
	11.09.2024, ЗВ-8000183552024

Дані, за якими здійснювався пошук інформації у Державному земельному кадастрі

Кадастровий номер земельної ділянки	80000000000:62:145:0029
-------------------------------------	-------------------------

Власник (користувач):

Прізвище, власне ім'я, по батькові -----
(за наявності)/найменування

Податковий номер -----

Унікальний номер запису -----
в Єдиному державному
демографічному реєстрі (за
наявності)

Загальні відомості про земельну ділянку

Кадастровий номер	80000000000:62:145:0029
-------------------	-------------------------

Місце розташування (адміністративно-територіальна одиниця)	м.Київ, вулиця Оноре де Бальзака
--	----------------------------------

Цільове призначення:

Категорія земель	Землі житлової та громадської забудови
------------------	--

Вид цільового призначення земельної ділянки	03.07 Для будівництва та обслуговування будівель торгівлі
--	---

Обліковий номер масиву, до складу -----
якого входить земельна ділянка

Обліковий номер території, на якій -----
розташовані земельні ділянки,
необхідні для розміщення об'єктів,
щодо яких відповідно до закону
може здійснюватися примусове
відчуження земельних ділянок з
мотивів суспільної необхідності,
до складу якої входить земельна
ділянка

Обліковий номер функціональної -----
зони, до складу якої входить
земельна ділянка



Обліковий номер контуру об'єкта будівництва та закінченого будівництвом об'єкта, розташованого на земельній ділянці	-----
Обліковий номер меліоративної мережі, складової частини меліоративної мережі, яка забезпечує гідротехнічну меліорацію відповідної земельної ділянки	-----
Обліковий номер об'єкта інженерної інфраструктури, що належить до складу відповідної меліоративної мережі, складової частини меліоративної мережі	-----
Площа земельної ділянки, гектарів	0.1154
Нормативна грошова оцінка, гривень	2833931.13
Дата проведення нормативної грошової оцінки	31.01.2024
Скасований кадастровий номер (номери), у разі коли земельна ділянка створена в результаті поділу/об'єднання	-----

Відомості про державну реєстрацію земельної ділянки

Інформація про документацію із землеустрою, на підставі якої здійснена державна реєстрація земельної ділянки	Технічна документація із землеустрою щодо встановлення меж земельної ділянки в натурі (на місцевості), 09.01.2013; КП КІЗВ, Асташкін І.Є.
Орган, який зареєстрував земельну ділянку	Відділ № 8 Управління забезпечення реалізації державної політики у сфері земельних відносин Головного управління Держгеокадастру у м. Києві та Київській області
Дата державної реєстрації земельної ділянки	02.04.2013



Відомості про право власності / право постійного користування внесені до Поземельної книги, крім відомостей про речові права, що виникли після 1 січня 2013 року

Вид права	існують актуальні відомості з ДРРП
Інформація про власників (користувачів) земельної ділянки	
Прізвище, власне ім'я, по батькові (за наявності)/найменування	існують актуальні відомості з ДРРП
Громадянство	існують актуальні відомості з ДРРП
Реквізити документа, що посвідчує особу	існують актуальні відомості з ДРРП
Податковий номер/номер та серія (за наявності) паспорта фізичної особи	існують актуальні відомості з ДРРП
Унікальний номер запису в Єдиному державному демографічному реєстрі (за наявності)	існують актуальні відомості з ДРРП
Місце проживання/місцезнаходження	існують актуальні відомості з ДРРП
Частка у спільній власності	існують актуальні відомості з ДРРП
Документ, який є підставою для виникнення права	існують актуальні відомості з ДРРП
Документ, що посвідчує право	існують актуальні відомості з ДРРП

Відомості про оренду, суборенду згідно з Державним реєстром земель

Стан відомостей	не актуальні
Орендар:	
Прізвище, власне ім'я, по батькові (за наявності)/найменування	існують актуальні відомості з ДРРП
Громадянство	існують актуальні відомості з ДРРП
Реквізити документа, що посвідчує особу	існують актуальні відомості з ДРРП
Податковий номер/номер та серія (за наявності) паспорта фізичної особи	існують актуальні відомості з ДРРП
Унікальний номер запису в Єдиному державному демографічному реєстрі (за наявності)	існують актуальні відомості з ДРРП
Місце проживання/місцезнаходження	існують актуальні відомості з ДРРП



Площа земельної ділянки, переданої в оренду	існують актуальні відомості з ДРРП
Орган, що здійснив державну реєстрацію речового права	існують актуальні відомості з ДРРП
Дата державної реєстрації речового права	існують актуальні відомості з ДРРП
Строк дії речового права	існують актуальні відомості з ДРРП

Суборендар:

Прізвище, власне ім'я, по батькові -----
(за наявності)/найменування

Громадянство -----

Реквізити документа, що посвідчує -----
особу

Податковий номер/номер та серія -----
(за наявності) паспорта фізичної
особи

Унікальний номер запису -----
в Єдиному державному
демографічному реєстрі (за
наявності)

Місце проживання/
місцезнаходження -----

Площа земельної ділянки (її -----
частини), переданої в суборенду

Обліковий номер частини -----
земельної ділянки, на яку
поширюється дія договору
суборенди

Орган, що здійснив державну -----
реєстрацію речового права

Дата державної реєстрації речового -----
права

Строк дії речового права -----

Додаткові відомості -----

Відомості про земельний сервітут згідно з Державним реєстром земель

Стан відомостей актуальні

Вид сервітуту -----

Площа земельної ділянки (її -----
частини), на яку поширюється дія
сервітуту



Обліковий номер земельної ділянки (її частини), на яку поширюється дія сервітуту	-----
Підстава для встановлення земельного сервітуту	-----
Орган, що здійснив державну реєстрацію сервітуту	-----
Дата державної реєстрації сервітуту	-----
Строк дії сервітуту	-----
Додаткові відомості	-----

Відомості про обмеження у використанні земельної ділянки

Вид обмеження у використанні земельної ділянки	Зона особливого режиму забудови
Обліковий номер частини земельної ділянки, на яку поширюється дія обмеження у використанні земельної ділянки	-----
Площа земельної ділянки (її частини), на яку поширюється дія обмеження	0.1154 гектарів
Підстава для виникнення обмеження у використанні земельної ділянки	Закон Про основи містобудування 01.01.0001
Орган, що здійснив державну реєстрацію обмеження	-----
Дата державної реєстрації обмеження	01.01.0001
Строк дії обмеження	безстроково

Інформація про документи, на підставі яких відомості про обмеження у використанні земель внесені до Державного земельного кадастру

Реквізити заяви про державну реєстрацію обмеження у використанні земель	-----
Прізвище, власне ім'я та по батькові (за наявності)/ найменування заявника	-----
Інформація про документи, на підставі яких внесені відомості про обмеження у використанні земель	-----



Відомості про заходи щодо охорони земель і ґрунтів

Назва та напрям заходу	-----
Площа	-----
Товщина родючого шару ґрунту, у тому числі об'єм ґрунтової маси	-----
Кошторисна вартість запроектованих робіт	-----
Строки проведення	-----
Інформація про документи, на підставі яких передбачено здійснення заходу щодо охорони земель і ґрунтів	-----

Відомості про ділянки надр, надані у користування відповідно до спеціальних дозволів на користування надрами та актів про надання гірничих відводів, одержаних в порядку інформаційної взаємодії між Державним земельним кадастром, Держгеонадрами та Держпраці (за наявності)

Реєстраційний номер спеціального дозволу на користування надрами	-----
Дата видачі спеціального дозволу на користування надрами	-----
Підстава для надання спеціального дозволу на користування надрами	-----
Вид користування надрами	-----
Відомості про ділянку надр, що надається у користування	-----
Площа ділянки надр, що надається у користування	-----
Вид корисної копалини	-----
Відомості про особу, якій надано спеціальний дозвіл на користування надрами:	
Прізвище, власне ім'я та по батькові (за наявності)/ найменування	-----
Реєстраційний номер облікової картки платника податків/ серія (за наявності) та номер паспорта фізичної особи/код згідно з ЄДРПОУ	-----
Строк дії спеціального дозволу на користування надрами	-----



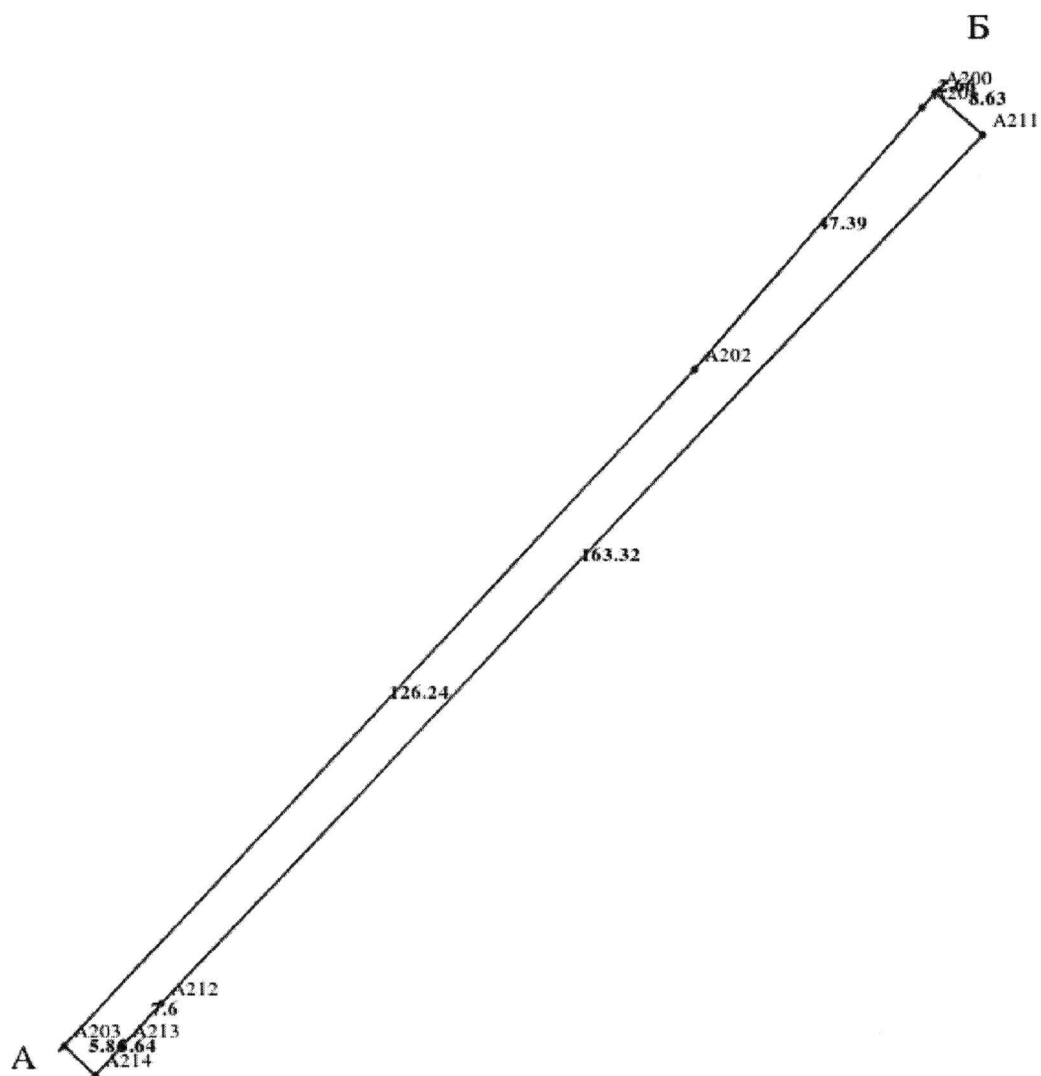
Документ, який засвідчує надання -----
гірничого відводу
Відомості про користувача
гірничого відводу (за наявності)
Найменування/ прізвище, власне -----
ім'я та по батькові (за наявності)
Мета надання гірничого відводу -----
Площа проекції гірничого відводу -----
Строк дії акта про надання -----
гірничого відводу



Додаток
до витягу з Державного земельного кадастру
про земельну ділянку
від 11.09.2024 р. № НВ-000222532024

Кадастровий номер земельної ділянки 8000000000:62:145:0029

КАДАСТРОВИЙ ПЛАН ЗЕМЕЛЬНОЇ ДІЛЯНКИ



Масштаб 1: 1000



Умовні позначення:

Опис меж:

Від А до Б Товариство з обмеженою відповідальністю
"АВТЕХ-КОМ";

Від Б до А землі загального користування (вул. Оно
Бальзака);



КООРДИНАТИ ПОВОРОТНИХ ТОЧОК МЕЖ ЗЕМЕЛЬНОЇ ДІЛЯНКИ

Номер точки	Назва точки	Відстань (метрів)	Координати (м)	
			X	Y

Місце розташування		м.Київ, вулиця Оноре де Бальзака
Цільове призначення	Категорія земель	Землі житлової та громадської забудови
	Код цільового призначення	03.07 Для будівництва та обслуговування будівель торгівлі
Площа, гектарів		0.1154
Відомості про перенесення в натуру (на місцевість) меж	охоронних зон, прибережних захисних смуг і пляжних зон, зон санітарної охорони, санітарно-захисних зон і зон особливого режиму використання земель (за наявності)	-----
	земельної ділянки (у разі формування земельної ділянки)	-----
	частини земельної ділянки, на якій може проводитися гідротехнічна меліорація (за наявності)	-----
Відомості про контури об'єктів нерухомого майна, меліоративних мереж, складових частин меліоративних мереж та точки водовиділу, розташовані на земельній ділянці (за наявності)		-----
Відомості про встановлені межові знаки (у разі формування земельної ділянки)		-----

Розробник документації із
землеустрою:

КП КІЗВ, Асташкін І.Є.

(прізвище, власне ім'я, по батькові (за наявності) фізичної особи / найменування юридичної особи)



ЕКСПЛІКАЦІЯ ЗЕМЕЛЬНИХ УГІДЬ

Всього земель, га	У тому числі за земельними угіддями, га:
	Землі, які використовуються в комерційних цілях
1	2
Площа земельної ділянки, га 0.1154	0.1154



ВИТЯГ
з Державного земельного кадастру про земельну ділянку

Номер витягу	НВ-0002222462024
Дата формування	11.09.2024
Строк дії	три місяці з дати формування
Надано на заяву (запит)	Київська міська рада
	11.09.2024, ЗВ-8000183542024

Дані, за якими здійснювався пошук інформації у Державному земельному кадастрі

Кадастровий номер земельної ділянки	80000000000:62:145:0020
-------------------------------------	-------------------------

Власник (користувач):

Прізвище, власне ім'я, по батькові -----
(за наявності)/найменування

Податковий номер -----

Унікальний номер запису -----

в Єдиному державному
демографічному реєстрі (за
наявності)

Загальні відомості про земельну ділянку

Кадастровий номер	80000000000:62:145:0020
-------------------	-------------------------

Місце розташування (адміністративно-територіальна одиниця)	м.Київ, вулиця Оноре де Бальзака
--	----------------------------------

Цільове призначення:

Категорія земель	Землі житлової та громадської забудови
------------------	--

Вид цільового призначення земельної ділянки	03.07 Для будівництва та обслуговування будівель торгівлі
--	---

Обліковий номер масиву, до складу -----
якого входить земельна ділянка

Обліковий номер території, на якій -----
розташовані земельні ділянки,
необхідні для розміщення об'єктів,
щодо яких відповідно до закону
може здійснюватися примусове
відчуження земельних ділянок з
мотивів суспільної необхідності,
до складу якої входить земельна
ділянка

Обліковий номер функціональної зони, до складу якої входить земельна ділянка	-----
--	-------



Обліковий номер контуру об'єкта будівництва та закінченого будівництвом об'єкта, розташованого на земельній ділянці	-----
Обліковий номер меліоративної мережі, складової частини меліоративної мережі, яка забезпечує гідротехнічну меліорацію відповідної земельної ділянки	-----
Обліковий номер об'єкта інженерної інфраструктури, що належить до складу відповідної меліоративної мережі, складової частини меліоративної мережі	-----
Площа земельної ділянки, гектарів	0.4123
Нормативна грошова оцінка, гривень	10125041.63
Дата проведення нормативної грошової оцінки	31.01.2024
Скасований кадастровий номер (номери), у разі коли земельна ділянка створена в результаті поділу/об'єднання	-----

Відомості про державну реєстрацію земельної ділянки

Інформація про документацію із землеустрою, на підставі якої здійснена державна реєстрація земельної ділянки	Технічна документація із землеустрою щодо встановлення меж земельної ділянки в натурі (на місцевості), 14.03.2013; КП КІЗВ, Асташкін І.Є.
Орган, який зареєстрував земельну ділянку	Відділ № 8 Управління забезпечення реалізації державної політики у сфері земельних відносин Головного управління Держгеокадастру у м. Києві та Київській області
Дата державної реєстрації земельної ділянки	02.04.2013



Відомості про право власності / право постійного користування внесені до Поземельної книги, крім відомостей про речові права, що виникли після 1 січня 2013 року

Вид права	існують актуальні відомості з ДРРП
Інформація про власників (користувачів) земельної ділянки	
Прізвище, власне ім'я, по батькові (за наявності)/найменування	існують актуальні відомості з ДРРП
Громадянство	існують актуальні відомості з ДРРП
Реквізити документа, що посвідчує особу	існують актуальні відомості з ДРРП
Податковий номер/номер та серія (за наявності) паспорта фізичної особи	існують актуальні відомості з ДРРП
Унікальний номер запису в Єдиному державному демографічному реєстрі (за наявності)	існують актуальні відомості з ДРРП
Місце проживання/місцезнаходження	існують актуальні відомості з ДРРП
Частка у спільній власності	існують актуальні відомості з ДРРП
Документ, який є підставою для виникнення права	існують актуальні відомості з ДРРП
Документ, що посвідчує право	існують актуальні відомості з ДРРП

Відомості про оренду, суборенду згідно з Державним реєстром земель

Стан відомостей	не актуальні
Орендар:	
Прізвище, власне ім'я, по батькові (за наявності)/найменування	існують актуальні відомості з ДРРП
Громадянство	існують актуальні відомості з ДРРП
Реквізити документа, що посвідчує особу	існують актуальні відомості з ДРРП
Податковий номер/номер та серія (за наявності) паспорта фізичної особи	існують актуальні відомості з ДРРП
Унікальний номер запису в Єдиному державному демографічному реєстрі (за наявності)	існують актуальні відомості з ДРРП
Місце проживання/місцезнаходження	існують актуальні відомості з ДРРП



Площа земельної ділянки, переданої в оренду	існують актуальні відомості з ДРРП
Орган, що здійснив державну реєстрацію речового права	існують актуальні відомості з ДРРП
Дата державної реєстрації речового права	існують актуальні відомості з ДРРП
Строк дії речового права	існують актуальні відомості з ДРРП

Суборендар:

Прізвище, власне ім'я, по батькові (за наявності)/найменування	-----
Громадянство	-----
Реквізити документа, що посвідчує особу	-----
Податковий номер/номер та серія (за наявності) паспорта фізичної особи	-----
Унікальний номер запису в Єдиному державному демографічному реєстрі (за наявності)	-----
Місце проживання/ місцезнаходження	-----
Площа земельної ділянки (її частини), переданої в суборенду	-----
Обліковий номер частини земельної ділянки, на яку поширюється дія договору суборенди	-----
Орган, що здійснив державну реєстрацію речового права	-----
Дата державної реєстрації речового права	-----
Строк дії речового права	-----
Додаткові відомості	-----

Відомості про земельний сервітут згідно з Державним реєстром земель

Стан відомостей	актуальні
Вид сервітуту	-----
Площа земельної ділянки (її частини), на яку поширюється дія сервітуту	-----



Обліковий номер земельної ділянки (її частини), на яку поширюється дія сервітуту	-----
Підстава для встановлення земельного сервітуту	-----
Орган, що здійснив державну реєстрацію сервітуту	-----
Дата державної реєстрації сервітуту	-----
Строк дії сервітуту	-----
Додаткові відомості	-----

Відомості про обмеження у використанні земельної ділянки

Вид обмеження у використанні земельної ділянки	-----
Обліковий номер частини земельної ділянки, на яку поширюється дія обмеження у використанні земельної ділянки	-----
Площа земельної ділянки (її частини), на яку поширюється дія обмеження	-----
Підстава для виникнення обмеження у використанні земельної ділянки	-----
Орган, що здійснив державну реєстрацію обмеження	-----
Дата державної реєстрації обмеження	-----
Строк дії обмеження	-----

Інформація про документи, на підставі яких відомості про обмеження у використанні земель внесені до Державного земельного кадастру

Реквізити заяви про державну реєстрацію обмеження у використанні земель	-----
Прізвище, власне ім'я та по батькові (за наявності)/ найменування заявника	-----
Інформація про документи, на підставі яких внесені відомості про обмеження у використанні земель	-----



Відомості про заходи щодо охорони земель і ґрунтів

Назва та напрям заходу	-----
Площа	-----
Товщина родючого шару ґрунту, у тому числі об'єм ґрунтової маси	-----
Кошторисна вартість запроектованих робіт	-----
Строки проведення	-----
Інформація про документи, на підставі яких передбачено здійснення заходу щодо охорони земель і ґрунтів	-----

Відомості про ділянки надр, надані у користування відповідно до спеціальних дозволів на користування надрами та актів про надання гірничих відводів, одержаних в порядку інформаційної взаємодії між Державним земельним кадастром, Держгеонадрами та Держпраці (за наявності)

Реєстраційний номер спеціального дозволу на користування надрами	-----
Дата видачі спеціального дозволу на користування надрами	-----
Підстава для надання спеціального дозволу на користування надрами	-----
Вид користування надрами	-----
Відомості про ділянку надр, що надається у користування	-----
Площа ділянки надр, що надається у користування	-----
Вид корисної копалини	-----
Відомості про особу, якій надано спеціальний дозвіл на користування надрами:	
Прізвище, власне ім'я та по батькові (за наявності)/ найменування	-----
Реєстраційний номер облікової картки платника податків/ серія (за наявності) та номер паспорта фізичної особи/код згідно з ЄДРПОУ	-----
Строк дії спеціального дозволу на користування надрами	-----



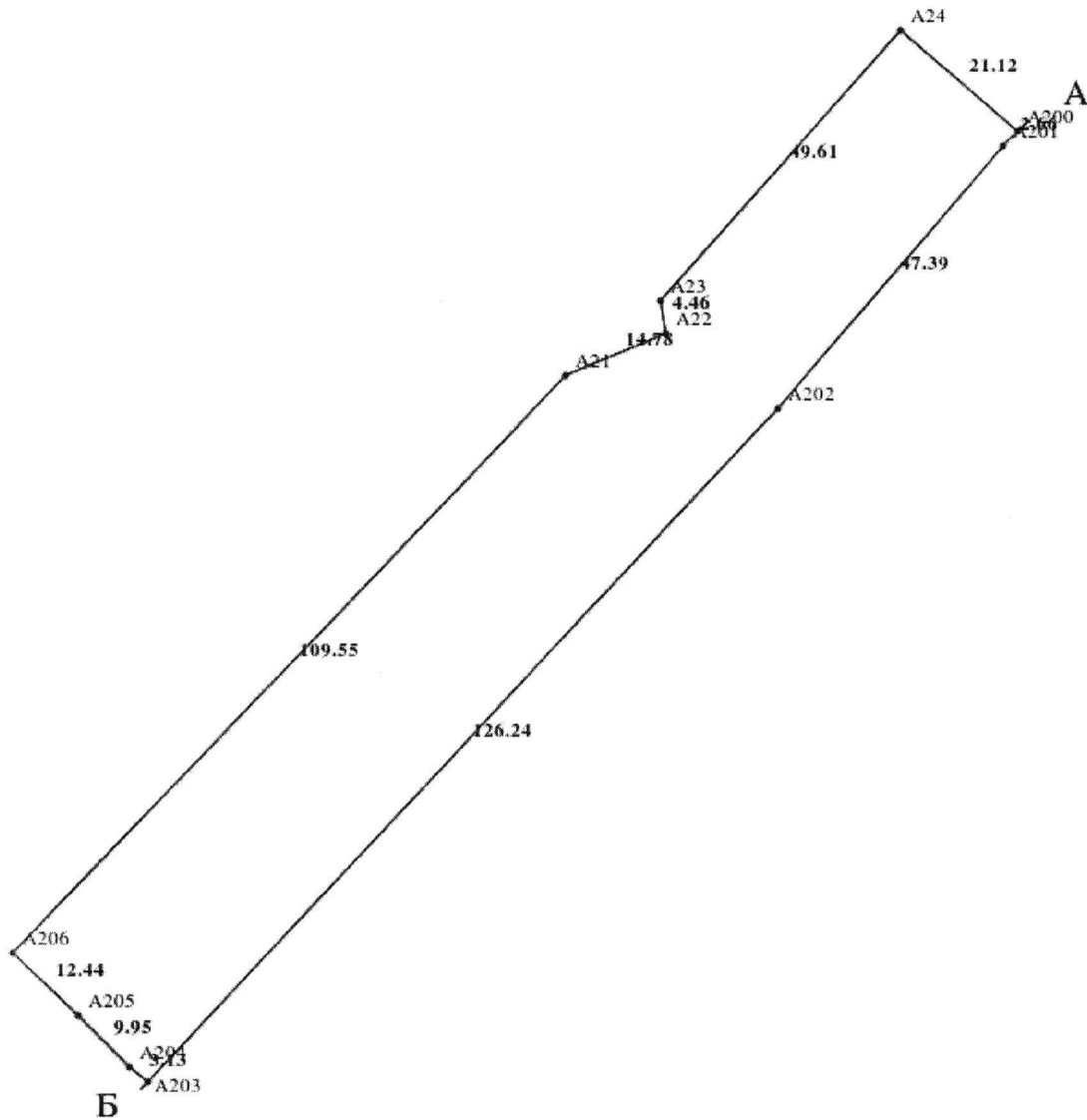
Документ, який засвідчує надання -----
гірничого відводу
Відомості про користувача
гірничого відводу (за наявності)
Найменування/ прізвище, власне -----
ім'я та по батькові (за наявності)
Мета надання гірничого відводу -----
Площа проекції гірничого відводу -----
Строк дії акта про надання -----
гірничого відводу



Додаток
до витягу з Державного земельного кадастру
про земельну ділянку
від 11.09.2024 р. № НВ-000222462024

Кадастровий номер земельної ділянки 8000000000:62:145:0020

КАДАСТРОВИЙ ПЛАН ЗЕМЕЛЬНОЇ ДІЛЯНКИ



Масштаб 1: 1000



Умовні позначення:

Опис меж:

Від А до Б Товариство з обмеженою відповідальністю
"АВТЕХ-КОМ";

Від Б до А міські землі, не надані у власність чи
користування;



КООРДИНАТИ ПОВОРОТНИХ ТОЧОК МЕЖ ЗЕМЕЛЬНОЇ ДІЛЯНКИ

Номер точки	Назва точки	Відстань (метрів)	Координати (м)	
			X	Y

Місце розташування		м.Київ, вулиця Оноре де Бальзака
Цільове призначення	Категорія земель	Землі житлової та громадської забудови
	Код цільового призначення	03.07 Для будівництва та обслуговування будівель торгівлі
Площа, гектарів		0.4123
Відомості про перенесення в натуру (на місцевість) меж	охоронних зон, прибережних захисних смуг і пляжних зон, зон санітарної охорони, санітарно-захисних зон і зон особливого режиму використання земель (за наявності)	-----
	земельної ділянки (у разі формування земельної ділянки)	-----
	частини земельної ділянки, на якій може проводитися гідротехнічна меліорація (за наявності)	-----
Відомості про контури об'єктів нерухомого майна, меліоративних мереж, складових частин меліоративних мереж та точки водовиділу, розташовані на земельній ділянці (за наявності)		-----
Відомості про встановлені межові знаки (у разі формування земельної ділянки)		-----

Розробник документації із
землеустрою:

КП КІЗВ, Асташкін І.Є.

(прізвище, власне ім'я, по батькові (за наявності) фізичної особи / найменування юридичної особи)



ЕКСПЛІКАЦІЯ ЗЕМЕЛЬНИХ УГІДЬ

Всього земель, га	У тому числі за земельними угіддями, га:
	Землі, які використовуються в комерційних цілях
1	2
Площа земельної ділянки, га 0.4123	0.4123





КИЇВСКА МІСЬКА РАДА

Терентьєву М. О.

Положишник В. О.

*Ожонкаму О.Ю.
Товмасаку В.І.*

Прошу розглянути проєкт рішення від 07.11.2024
№ 08/231- 1690/ПР в установленому порядку.

Тхорику С. М.

Прошу опрацювати в межах компетенції управління.

Омельченко А. В.

Для контролю за проходженням та тиражування.

*Мондрівському В.М.
Кандибору Р.В.*

Володимир БОНДАРЕНКО

«07» листопада 2024 року
№ 08/231 – 1690/ПР



УКРАЇНА

ВИКОНАВЧИЙ ОРГАН КИЇВСЬКОЇ МІСЬКОЇ РАДИ
(КИЇВСЬКА МІСЬКА ДЕРЖАВНА АДМІНІСТРАЦІЯ)

ДЕПАРТАМЕНТ ЗЕМЕЛЬНИХ РЕСУРСІВ

вул. Хрещатик, 32-а, м. Київ, 01001 тел. (044) 202 78 15

Контактний центр міста Києва (044) 15 51 17-mail: kyivland@kyivcity.gov.ua Код ЄДРПОУ 26199097

07.11.2024 № 05715-СЛ-70761

Заступнику міського голови-
секретарю Київської міської ради
Володимиру БОНДАРЕНКУ

Шановний Володимире Володимировичу!

Департамент земельних ресурсів виконавчого органу Київської міської ради (Київської міської державної адміністрації) відповідно до пункту 3 статті 26 Регламенту Київської міської ради, затвердженого рішенням Київської міської ради від 04.11.2021 № 3135/3176, направляє проєкт рішення Київської міської ради «Про поновлення товариству з обмеженою відповідальністю «АВТЕХ-КОМ» договору оренди земельних ділянок від 15 жовтня 2007 року № 62-6-00440 (зі змінами) для будівництва, експлуатації та обслуговування комплексу автопослуг з магазином та господарськими, офісними приміщеннями та кафе та для влаштування під'їздів на вул. Оноре де Бальзака, 9 у Деснянському районі м. Києва» (справа № 205761878) для подальшого опрацювання.

Додатки:

- проєкт рішення про поновлення договору оренди земельних ділянок до справи № 205761878 на 2 арк. в 1 прим.;
- пояснювальна записка до проєкту рішення на 4 арк. в 1 прим.;
- витяг з бази даних міського земельного кадастру на 1 арк. в 1 прим.;
- матеріали супутникової фотозйомки на 2 арк. в 1 прим.;
- витяги з Державного земельного кадастру про земельну ділянку від 11.09.2024 №№ НВ-0002222462024, НВ-0002222532024 на 12 арк. в 1 прим.;
- лист-повідомлення про поновлення договору оренди земельних ділянок з доданими документами, сформованими в кадастрову справу № 205761878, на 80 аркушах.

З повагою

Директор

Валентина ПЕЛИХ

Текст проєкту рішення у паперовому вигляді відповідає проєкту в електронному вигляді на USB носії.

В. о. начальника відділу ринку землі
управління землеустрою та ринку земель
Департаменту земельних ресурсів
виконавчого органу Київської міської ради
(Київської міської державної адміністрації)



Олександр ЗЕМЛЯК