



КИЇВСЬКА МІСЬКА РАДА

VIII СЕСІЯ VIII СКЛИКАННЯ

РІШЕННЯ

№ _____

Про передачу громадянину Литвиненку Анатолію Григоровичу земельної ділянки для будівництва і обслуговування жилого будинку, господарських будівель і споруд на вул. Костянтина Арєф'єва, 22-а у Дарницькому районі міста Києва

Київська міська рада
Департамент
земельних ресурсів
Код земельної ділянки:

90:671:0003

Проект рішення (екз.1)
ПР-20409
до справи

A-17764



Відповідно до статей 9, 81, 83, 116, 118, 121, 186 Земельного кодексу України, Закону України «Про внесення змін до деяких законодавчих актів України щодо розмежування земель державної та комунальної власності», пункту 34 частини першої статті 26 Закону України «Про місцеве самоврядування в Україні» та розглянувши проект землеустрою щодо відведення земельної ділянки, Київська міська рада

ВИРІШИЛА:

1. Затвердити проект землеустрою щодо відведення земельної ділянки громадянину Литвиненку Анатолію Григоровичу для будівництва і обслуговування жилого будинку, господарських будівель і споруд на вул. Костянтина Арєф'єва, 22-а у Дарницькому районі міста Києва (категорія земель – землі житлової та громадської забудови, код КВЦПЗ 02.01, справа № А-17764).

2. Передати громадянину Литвиненку Анатолію Григоровичу, за умови виконання пункту 3 цього рішення, у приватну власність земельну ділянку площею 0,0569 га (кадастровий номер 8000000000:90:671:0003) для будівництва і обслуговування жилого будинку, господарських будівель і споруд на вул. Костянтина Арєф'єва, 22-а у Дарницькому районі міста Києва із земель комунальної власності територіальної громади міста Києва.

3. Громадянину Литвиненку Анатолію Григоровичу:

3.1. Виконувати обов'язки власника земельної ділянки відповідно до вимог статті 91 Земельного кодексу України.

3.2. Питання пайової участі та укладення з Департаментом економіки та інвестицій виконавчого органу Київської міської ради (Київської міської державної адміністрації) договору про пайову участь вирішувати в порядку та випадках, встановлених законодавством.

3.3. Виконати вимоги, викладені у висновку Головного управління містобудування, архітектури та дизайну міського середовища від 23 грудня 2010 року № 19-13893.

3.4. Забезпечити вільний доступ для прокладання нових, ремонту та експлуатації існуючих інженерних мереж і споруд, що знаходяться в межах земельної ділянки.

3.5. Виконувати умови забудови земельної ділянки згідно з містобудівними умовами і обмеженнями щодо забудови земельної ділянки та документами, що дають право на виконання підготовчих та будівельних робіт, одержаними в установленому порядку.

3.6. Питання сплати відновної вартості зелених насаджень або укладання охоронного договору на зелені насадження вирішувати відповідно до рішення Київської міської ради від 27 жовтня 2011 року № 384/6600 «Про затвердження Порядку видалення зелених насаджень на території міста Києва» (зі змінами і доповненнями).

3.7. Питання майнових відносин вирішувати в установленому порядку.

3.8. Вжити заходів щодо державної реєстрації права власності на земельну ділянку у порядку, встановленому Законом України «Про державну реєстрацію речових прав на нерухоме майно та їх обтяжень».

4. Попередити власника земельної ділянки, що право власності на землю може бути припинено у випадках, передбачених статтями 140, 143 Земельного кодексу України.


5. Контроль за виконанням цього рішення покласти на постійну комісію Київської міської ради з питань містобудування, архітектури та землекористування.

Київський міський голова

Віталій КЛИЧКО

ПОДАННЯ:

Заступник голови Київської
міської державної адміністрації



Олександр СПАСИБКО


В. О. Директор Департаменту земельних ресурсів
виконавчого органу Київської міської ради
(Київської міської державної адміністрації)



Петро ОЛЕНИЧ

Віктор Яворніков

Заступник директора - начальник юридичного
управління Департаменту земельних ресурсів
виконавчого органу Київської міської ради
(Київської міської державної адміністрації)



Алла ВАСИЛЕНКО

ПОГОДЖЕНО:

Постійна комісія Київської міської ради
з питань містобудування, архітектури та
землекористування

Голова комісії

Олександр МІЩЕНКО

Секретар комісії

Іван КАРТАВИЙ

Начальник управління
правового забезпечення діяльності
Київської міської ради

ПОЯСНЮВАЛЬНА ЗАПИСКА

№ ПЗ-35758/1 від 11.01.2019

до проекту рішення Київської міської ради:
Про передачу громадянину Литвиненку Анатолію Григоровичу земельної ділянки для будівництва і обслуговування жилого будинку, господарських будівель і споруд на вул. Костянтина Арєф'єва, 22-а у Дарницькому районі міста Києва

До кадастрової справи
№ А-17764



1. Фізична особа:

Назва *Литвиненко Анатолій Григорович*
Клопотання *від 30.04.2010 року*
Згода (доручення) на проектування *від 06.05.2010 року № 29/233-Л-10863*

2. Відомості про земельну ділянку (кадастровий № 8000000000:90:671:0003)

Місце розташування (адреса) *м. Київ, р-н Дарницький, вул. Костянтина Арєф'єва, 22а*
Площа *0,0569 га*
Вид та термін користування *Право в процесі оформлення (Власність)*
Вид використання *для будівництва і обслуговування жилого будинку, господарських будівель і споруд*

3. Обґрунтування прийняття рішення

На замовлення зацікавленої особи землепорядною організацією розроблено проект землеустрою щодо відведення земельної ділянки, який згідно із ст. 118 Земельного кодексу України погоджено з відповідними органами, зокрема:

орган архітектури *№ 14329/0/18/09-11 від 06.12.2011*
територіальний орган, що здійснює реалізацію державної політики у сфері земельних відносин *№ 222 від 05.06.2012*

Відповідно до Земельного кодексу України та Порядку набуття прав на землю із земель комунальної власності у місті Києві, затвердженого рішенням Київської міської ради від 20.04.2017 № 241/2463, Департаментом земельних ресурсів виконавчого органу Київської міської ради (Київської міської державної адміністрації) розроблено проект рішення Київської міської ради.

4. Мета прийняття рішення.

Метою прийняття рішення є забезпечення реалізації встановленого Земельним кодексом України права особи на оформлення права користування (власності) на землю.

5. Особливі характеристики ділянки.

Наявність будівель і споруд на ділянці: *Забудована, на земельній ділянці знаходиться житловий будинок, площею 42,1 кв.м., право власності на який зареєстровано (витяг з Державного реєстру речових прав на нерухоме майно про реєстрацію права власності від 14.08.2018 №134290900).*
Наявність ДПТ: *Відсутній*

Функціональне призначення згідно Генплану:	Відповідно до Генерального плану міста, затвердженого рішенням Київради від 28.03.2002 № 370/1804 територія за функціональним призначенням належить до території садибної житлової забудови.
Правовий режим:	Землі комунальної власності територіальної громади міста Києва.
Розташування в зеленій зоні:	Земельна ділянка розташована за межами зелених зон.
Інші особливості :	Згідно з даними міського земельного кадастру запроектована до відведення земельна ділянка обліковується за громадянками Литвиненко Г. П. та Марковською Л. А. (нотаріально засвідчені заяви на відведення земельної ділянки від 06.11.2009 №139 та від 06.11.2009 № 136).

6. Стан нормативно-правової бази у даній сфері правового регулювання.

Загальні засади та порядок передачі земельних ділянок у власність чи користування зацікавленим особам визначено Земельним кодексом України та Порядком набуття прав на землю із земель комунальної власності у місті Києві, затвердженим рішенням Київради від 20 квітня 2017 року № 241/2463.

Рішення про передачу (надання) земельної ділянки може бути прийнято Київською міською радою з урахуванням вимог статті 24 Закону України "Про регулювання містобудівної діяльності".

7. Фінансово-економічне обґрунтування.

Реалізація рішення не потребує додаткових витрат міського бюджету.

Нормативна грошова оцінка не проводилась


8. Прогноз соціально-економічних та інших наслідків прийняття рішення.

Наслідками прийняття розробленого проекту рішення стане:


- реалізація зацікавленою особою своїх прав щодо використання земельної ділянки

Доповідач: директор Департаменту земельних ресурсів Петро ОЛЕНИЧ

В.о. Директор Департаменту
земельних ресурсів



Петро ОЛЕНИЧ
Віктор Дворніков





**Заступник міського голови –
секретар Київської міської ради**

Міщенко О.Г.
Гаршиній Г.А.

Прошу розглянути проект рішення від 03.05.2019
№08/231- 1683/ПР в установленому порядку.

Пихтіній О.М.

Для контролю за проходженням та тиражування.

В.ПРОКОПІВ

“03” травня 2019 року
№ 08/231 – 1683/ПР



**ВИКОНАВЧИЙ ОРГАН КИЇВСЬКОЇ МІСЬКОЇ РАДИ
(КИЇВСЬКА МІСЬКА ДЕРЖАВНА АДМІНІСТРАЦІЯ)**

ДЕПАРТАМЕНТ ЗЕМЕЛЬНИХ РЕСУРСІВ

вул. Хрещатик, 32-а, м. Київ, 01601, тел. (044) 279-58-72, ф. (044) 288-07-57,
КБУ "Контактний центр міста Києва" (044) 15-51, E-mail: dzt@kmda.gov.ua Код ЄДРПОУ 26199097

03.05.19 № 05715-85-90
на № _____ від _____

Заступнику міського голови -
секретарю Київради
Прокопіву В.В.

Шановний Володимире Володимировичу!

Департамент земельних ресурсів виконавчого органу Київської міської ради (Київської міської державної адміністрації) підготував проект рішення Київської міської ради "Про передачу громадянину Литвиненку Анатолію Григоровичу земельної ділянки для будівництва і обслуговування жилого будинку, господарських будівель і споруд на вул. Костянтина Арєф'єва, 22-а у Дарницькому районі міста Києва" (Справа А-17764) та направляє для подальшого розгляду у відповідних комісіях Київської міської ради, відповідно до регламенту Київської міської ради, затвердженого рішенням Київради від 07.07.2016 № 579/579.

З повагою,
Директор

Петро ОЛЕНИЧ