

08/231-1617/PP  
15.05.2018



# КИЇВСЬКА МІСЬКА РАДА

VI СЕСІЯ VIII СКЛИКАННЯ

## РІШЕННЯ

№ \_\_\_\_\_

ПРОЕКТ

**Про надання статусу скверу земельній ділянці на пров. Попова, 2-Г в Оболонському районі м. Києва**

Відповідно до статей 19, 50, 51, 186 Земельного кодексу України, Закону України «Про державну реєстрацію речових прав на нерухоме майно та їх обтяжень», пунктів 34, 37 частини першої статті 26 Закону України «Про місцеве самоврядування в Україні», Правил утримання зелених насаджень у населених пунктах України, затверджених наказом Міністерства будівництва, архітектури та житлово-комунального господарства України від 10.04.2006 № 105, рішення Київської міської ради від 06.07.2017 № 738/2900 «Про заходи, спрямовані на збереження територій зелених зон міста Києва», з метою раціонального використання і збереження зелених насаджень та збільшення площі зелених насаджень, Київська міська рада

### **ВИРІШИЛА:**

1. Виключити позицію 117 (земельна ділянка площею 0,16 га на пров. Попова, 2-Г в Оболонському районі м. Києва) з додатка до рішення Київської міської ради від 30.01.2003 № 252/412 «Про затвердження переліку земельних ділянок, призначених для продажу на земельних торгах (аукціонах) суб'єктам підприємницької діяльності під забудову».

2. Надати земельній ділянці орієнтовною площею 0,16 га на пров. Попова, 2-Г в Оболонському районі м. Києва статус скверу згідно з додатком до цього рішення.

3. Київському комунальному об'єднанню зеленого будівництва та експлуатації зелених насаджень міста «Київзеленбуд» в установленому порядку:

3.1. Здійснити організаційно-правові заходи щодо оформлення права постійного користування земельною ділянкою, визначеною пунктом 2 цього рішення.

3.2. У місячний термін з дня набрання чинності рішенням про надання земельної ділянки у користування вжити заходів щодо державної реєстрації права користування земельною ділянкою, визначеною пунктом 2 цього рішення.

3.3. Здійснити організаційно-правові заходи щодо благоустрою земельної ділянки, визначеною пунктом 2 цього рішення.

4. Внести зміни до Програми комплексного розвитку зеленої зони міста Києва до 2010 року та концепції формування зелених насаджень в центральній частині міста, затверджених рішенням Київської міської ради від 19.07.2005 № 806/3381 та продовжених на період до 2015 року рішенням Київської міської ради від 27.11.2009 № 714/2783, до 31.12.2017 рішенням Київської міської ради від 07.07.2016 № 572/572 та до 31.12.2018 рішенням Київської міської ради від 20.12.2017 № 714/3721, включивши до переліку озелених територій загального користування міста Києва, що відповідають типологічним ознакам та планувальним вимогам (таблиця № 2), земельну ділянку, зазначену в пункті 2 цього рішення.

5. Виконавчому органу Київської міської ради (Київській міській державній адміністрації) вирішити в установленому порядку питання щодо фінансування заходів, передбачених пунктом 3 цього рішення.

6. Офіційно оприлюднити це рішення в газеті Київської міської ради «Хрещатик».

7. Контроль за виконанням цього рішення покласти на постійну комісію Київської міської ради з питань екологічної політики та на постійну комісію Київської міської ради з питань містобудування, архітектури та землекористування.

Київський міський голова

В. Кличко

**ПОДАННЯ:**

Депутат Київської міської ради

Депутат Київської міської ради



С. Кутняк

П. Антоненко

**ПОГОДЖЕНО:**

Постійна комісія Київської міської ради  
з питань екологічної політики

Голова

К. Яловий

Секретар

О. Новіков

Постійна комісія Київської міської ради  
з питань містобудування, архітектури  
та землекористування

Голова

О. Міщенко

Секретар

І. Картавий


Начальник управління  
нравового забезпечення діяльності  
Київської міської ради

В. Слончак

**План-схема земельної ділянки, якій надається статус скверу**

Адреса земельної ділянки – м. Київ, Оболонський район,  
пров. Попова, 2-Г

Орієнтовна площа земельної ділянки – 0,16 га



Київський міський голова

В. Кличко

**ПОЯСНЮВАЛЬНА ЗАПИСКА**  
**до проекту рішення Київської міської ради**  
**«Про надання статусу скверу земельній ділянці**  
**на пров. Попова, 2-Г в Оболонському районі м. Києва»**

**1. Обґрунтування необхідності ухвалення рішення**

Проект рішення «Про надання статусу скверу земельній ділянці на пров. Попова, 2-Г в Оболонському районі м. Києва» підготовлений на численні прохання мешканців та колективні звернення громади, що відстоює своє гарантоване статтею 50 Конституції України право на безпечне для життя та здоров'я навколишнє природне середовище.

З метою збереження вказаної території, накладення обмеження щодо можливості розміщення на фактичній зеленій зоні об'єктів будівництва, збереження навколишнього природного середовища, існує необхідність надання земельній ділянці згідно з план-схемою до проекту рішення статусу озелененої території загального користування — скверу.

**2. Цілі та завдання ухвалення рішення**

Цілями та завданнями ухвалення даного проекту рішення є внесення земельної ділянки орієнтовною площею 0,16 га на пров. Попова, 2-Г в Оболонському районі м. Києва до переліку озелених територій загального користування зі статусом скверу задля задоволення прав та інтересів громади, визначених статтею 50 Конституції України, збереження навколишнього природного середовища у місті Києві.

**3. Загальна характеристика та основні положення проекту рішення**

Проект рішення передбачає:

- виключення позиції 117 (земельна ділянка площею 0,16 га на пров. Попова, 2-Г в Оболонському районі м. Києва) з додатка до рішення Київської міської ради від 30.01.2003 № 252/412 «Про затвердження переліку земельних ділянок, призначених для продажу на земельних торгах (аукціонах) суб'єктам підприємницької діяльності під забудову»;

- надання земельній ділянці орієнтовною площею 0,16 га на пров. Попова, 2-Г в Оболонському районі м. Києва статус скверу;

- доручення Київському комунальному об'єднанню зеленого будівництва та експлуатації зелених насаджень міста «Київзеленбуд» здійснити організаційно-правові заходи щодо оформлення права постійного користування вищевказаною земельною ділянкою, у місячний термін з дня набрання чинності рішенням про надання земельної ділянки у користування вжити заходів щодо державної реєстрації права користування вищезазначеною земельною ділянкою та здійснити організаційно-правові заходи щодо благоустрою вищенаведеної земельної ділянки;

- внесення змін до Програми комплексного розвитку зеленої зони міста Києва до 2010 року та концепції формування зелених насаджень в центральній частині міста, затверджених рішенням Київської міської ради від 19.07.2005 № 806/3381 та продовжених на період до 2015 року рішенням Київської міської ради від 27.11.2009 № 714/2783, до 31.12.2017 рішенням Київської міської ради

від 07.07.2016 № 572/572 та до 31.12.2018 рішенням Київської міської ради від 20.12.2017 № 714/3721, включивши до переліку озелених територій загального користування міста Києва, що відповідають типологічним ознакам та планувальним вимогам (таблиця № 2), вищевказану земельну ділянку;

- доручення виконавчому органу Київської міської ради (Київській міській державній адміністрації) вирішити в установленому порядку питання щодо фінансування заходів, передбачених пунктом 3 цього рішення;

- офіційне оприлюднення цього рішення в газеті Київської міської ради «Хрещатик»;

- покладення контролю за виконанням цього рішення на постійну комісію Київської міської ради з питань екологічної політики та на постійну комісію Київської міської ради з питань містобудування, архітектури та землекористування.

#### **4. Стан нормативно-правової бази у даній сфері правового регулювання**

Дана сфера суспільних відносин врегульована статтями 19, 50, 51, 186 Земельного кодексу України, Законом України «Про державну реєстрацію речових прав на нерухоме майно та їх обтяжень», пунктами 34, 37 частини першої статті 26 Законом України «Про місцеве самоврядування в Україні», Правилами утримання зелених насаджень у населених пунктах України, затверджених наказом Міністерства будівництва, архітектури та житлово-комунального господарства України від 10.04.2006 № 105, рішенням Київської міської ради від 06.07.2017 № 738/2900 «Про заходи, спрямовані на збереження територій зелених зон міста Києва».

#### **5. Фінансово-економічне обґрунтування**

Виконання даного проекту рішення не передбачає додаткове витрачання коштів міського бюджету. Реалізація цього проекту рішення здійснюється в межах бюджетного фінансування КО «Київзеленбуд».

#### **6. Прогноз соціально-економічних та інших наслідків ухвалення проекту рішення**

Ухвалення даного проекту рішення дозволить територіальній громаді вирішити проблеми відсутності озелених територій в Оболонському районі м. Києва, сприятиме раціональному використанню землі у місті, допоможе зберегти рекреаційну зону з її зеленими насадженнями та розширить мережу зелених зон у м. Києві.

#### **7. Суб'єкти подання проекту рішення**

Суб'єктом подання даного проекту рішення є депутат Київської міської ради VIII скликання, член депутатської фракції «Всеукраїнське об'єднання «Свобода» у Київській міській раді Кутняк Святослав Вікторович.


#### **8. Доповідач на пленарному засіданні**

Доповідач на пленарному засіданні сесії Київської міської ради – депутат Київської міської ради VIII скликання, член депутатської фракції

«Всеукраїнське об'єднання «Свобода» у Київській міській раді Кутняк Святослав Вікторович.

**Відповідальний за супроводження проекту рішення** – депутат Київської міської ради VIII скликання, член депутатської фракції «Всеукраїнське об'єднання «Свобода» у Київській міській раді Кутняк Святослав Вікторович.

Депутат Київської міської ради



Святослав Кутняк

**ПОРІВНЯЛЬНА ТАБЛИЦЯ**  
**до проекту рішення Київської міської ради**  
**«Про надання статусу скверу земельній ділянці**  
**на пров. Попова, 2-Г в Оболонському районі м. Києва»**


Сквери	Зміст положення (норми) рішення Київської міської ради від 19 липня 2005 року № 806/3381			Зміст положення (норми) проекту рішення		
9	На розі Оболонського проспекту та вул. Марш. Тимошенка	2,65		На розі Оболонського проспекту та вул. Марш. Тимошенка	2,65	
10	Вул. Марш. Тимошенка, 18 (приймал.)	0,48		Вул. Марш. Тимошенка, 18 (приймал.)	0,48	
11	Вул. Марш. Тимошенка	0,7	біля ресторану "Ріо-Гранде"	Вул. Марш. Тимошенка	0,7	біля ресторану "Ріо-Гранде"
12	Площа Дружби Народів	0,43		Площа Дружби Народів	0,43	
13	Вул. Героїв Сталінграда (фонтан)	0,81		Вул. Героїв Сталінграда (фонтан)	0,81	
14	Вул. Героїв Сталінграда (аквар.)	2,5	у т. ч. 0,45 га - спорткомплекс "Акваріум"	Вул. Героїв Сталінграда (аквар.)	2,5	у т. ч. 0,45 га - спорткомплекс "Акваріум"
15	Територія біля оз. Центральне	5,94	у т. ч. 2,8 га - акваторія	Територія біля оз. Центральне	5,94	у т. ч. 2,8 га - акваторія
16	Вул. Героїв Сталінграда, 65	0,56		Вул. Героїв Сталінграда, 65	0,56	
17	Вул. Північна	1,03		Вул. Північна	1,03	
18	Вул. Прирічна	1,08	2 ділянки	Вул. Прирічна	1,08	2 ділянки
19	Вул. Прирічна, 5	1,22		Вул. Прирічна, 5	1,22	
20	Біля кінотеатру "Братислава"	2,08	у т. ч. 0,48 га - кінотеатр	Біля кінотеатру "Братислава"	2,08	у т. ч. 0,48 га - кінотеатр
21	"Дружби Народів"	1,44		"Дружби Народів"	1,44	
22	Вул. Марш. Малиновського (пошта)	0,68		Вул. Марш. Малиновського (пошта)	0,68	
23	Вул. Л. Гавро, 26 (поліклініка N 1)	0,76		Вул. Л. Гавро, 26 (поліклініка N 1)	0,76	
24	Вул. Героїв Сталінграда, 7	1,03		Вул. Героїв Сталінграда, 7	1,03	
25	Вул. Героїв Сталінграда, 11	1,2		Вул. Героїв Сталінграда, 11	1,2	
26	Вул. Героїв Сталінграда, 15	0,88		Вул. Героїв Сталінграда, 15	0,88	
27	Вул. Героїв Сталінграда, 19	1,31		Вул. Героїв Сталінграда, 19	1,31	
28	Інститут гідробіології	0,68		Інститут гідробіології	0,68	
29	Суднобудівельний технікум	0,94		Суднобудівельний технікум	0,94	
30	Сантьяго-де-Чілі	0,4		Сантьяго-де-Чілі	0,4	



31	Вул. Марш. Малиновського ("Любава")	0,44		Вул. Марш. Малиновського ("Любава")	0,44	
32	Новокостянтинівський	0,3		Новокостянтинівський	0,3	
33	Вул. Фрунзе, 154	0,38		Вул. Фрунзе, 154	0,38	
34	На площі Фрунзе	1,06		На площі Фрунзе	1,06	
35	По вул. Вишгородській, 2	0,42		По вул. Вишгородській, 2	0,42	
36	По вул. Вишгородській, 6	0,46		По вул. Вишгородській, 6	0,46	
37	"Космонавтів"	0,74		"Космонавтів"	0,74	
38	По вул. Вишгородській, 26/2	0,38		По вул. Вишгородській, 26/2	0,38	
39	По вул. Вишгородській, 32	1,09		По вул. Вишгородській, 32	1,09	
40	Мінське шосе, 4	2		Мінське шосе, 4	2	
41	Автозаводська - Мукачівська	0,75		Автозаводська - Мукачівська	0,75	
42	Бювет по вул. Івашкевича	0,63		Бювет по вул. Івашкевича	0,63	
43	Автозаводська-Лугова (з-д "Полюс")	0,17		Автозаводська-Лугова (з-д "Полюс")	0,17	
44	Лугова, 2 (з-д "Київпластмас")	0,53		Лугова, 2 (з-д "Київпластмас")	0,53	
45	Бережанська-Лугова (з-д "Лакма")	0,44		Бережанська-Лугова (з-д "Лакма")	0,44	
46	На розі вул. Лугова- Дегтяренка	1,05		На розі вул. Лугова- Дегтяренка	1,05	
47	Вул. Марш. Малиновського (пождепо)	1,47		Вул. Марш. Малиновського (пождепо)	1,47	
-48	Вул. Марш. Тимошенка (газ. "День")	0,83		Вул. Марш. Тимошенка (газ. "День")	0,83	
49	Вул. Героїв Дніпра, 19	0,34		Вул. Героїв Дніпра, 19	0,34	
50	Вул. Марш. Тимошенка (СЕС)	0,2		Вул. Марш. Тимошенка (СЕС)	0,2	
51	Ресторан "Крим"	0,45		Ресторан "Крим"	0,45	
52	Вул. Героїв Дніпра (універсам N 8)	0,18		Вул. Героїв Дніпра (універсам N 8)	0,18	
53	Вул. Богатирська (пивзавод)	1,65		Вул. Богатирська (пивзавод)	1,65	
54	Ст. м. "Героїв Дніпра"	1,4		Ст. м. "Героїв Дніпра"	1,4	
55	Вул. Полярна	1,11		Вул. Полярна	1,11	
56	Вул. Червонофлотська	0,28		Вул. Червонофлотська	0,28	
57	Вул. Юнкерова	0,16		Вул. Юнкерова	0,16	
58	Райвиконком	0,23		Райвиконком	0,23	
59	1-а лінія	0,26		1-а лінія	0,26	
60	Селянський	1,06		Селянський	1,06	

61	В сел. ДВС	3,6		В сел. ДВС	3,6	
62				На пров. Попова, 2-Г	0,16	
	<i>Разом:</i>	<b>52,86</b>		<i>Разом:</i>	<b>53,02</b>	


Депутат Київської міської ради



Святослав Кутняк



**КИЇВСЬКА МІСЬКА РАДА**  
офіційний інтернет-сайт



**КИЇВСЬКА МІСЬКА РАДА**  
XI сесія IV скликання

## **РІШЕННЯ**

від 8 грудня 2005 року N 583/3044

### **Про доповнення до переліку земельних ділянок, призначених для продажу на земельних торгах (аукціонах) суб'єктам підприємницької діяльності під забудову**

Відповідно до ст. ст. 134, 135, 136, 137 Земельного кодексу України, рішення Київської міської ради від 14.03.2002 N 304/1738 "Про визначення тимчасового порядку продажу земельних ділянок в м. Києві" Київська міська рада **вирішила**:

1. Доповнити перелік земельних ділянок, призначених для продажу на земельних торгах (аукціонах) суб'єктам підприємницької діяльності під забудову, затверджений рішенням Київської міської ради від 30.01.2003 N 252/412 "Про затвердження переліку земельних ділянок, призначених для продажу на земельних торгах (аукціонах) суб'єктам підприємницької діяльності під забудову", згідно з додатком.
2. Контроль за виконанням цього рішення покласти на постійну комісію Київської міської ради з питань землекористування.

Київський міський голова

**О. Омельченко**

Додаток  
до рішення Київської міської ради  
від 8 грудня 2005 р. N 583/3044

**Доповнення до переліку  
земельних ділянок, призначених для продажу на земельних торгах  
(аукціонах) суб'єктам підприємницької діяльності під забудову**

N п/п	Адреса земельної ділянки	Район	Орієнтовна площа земельної ділянки, га	Цільове призначення земельної ділянки
1	2	3	4	5
111	вул. Мілютенка, 11-а, 11-б	Деснянський	0,37	для будівництва та експлуатації житлового будинку з об'єктами інфраструктури та підземним паркінгом
112	вул. Закревського (навпроти будинку N 85, за озером)	Деснянський	2,66	для будівництва та експлуатації виробничого комплексу з адміністративними будівлями
113	вул. Лісківська (навпроти будинків NN 14, 16)	Деснянський	0,78	для будівництва та експлуатації житлового будинку з об'єктами інфраструктури та підземним паркінгом
114	перетин вул. Шолом Алейхема та вул. Мілютенка	Деснянський	0,7	для будівництва та експлуатації паркінгу
115	просп. Лісовий, 24-а	Деснянський	0,44	для будівництва та експлуатації житлового будинку з об'єктами соціальної інфраструктури та підземним паркінгом
116	вул. Радунська, 28-32	Деснянський	0,59	для будівництва та експлуатації соціально-побутового комплексу
117	провулок Попова, 2-г	Оболонський	0,16	для будівництва та експлуатації закладів торгівлі та громадського харчування
118	вул. Бальзака (навпроти будинків NN 3 - 9 по вул. Польовій)	Деснянський	1,01	для будівництва та експлуатації торговельно-побутового центру
119	вул. Бальзака (навпроти будинків NN 23 - 31 по вул. Димитрова)	Деснянський	0,67	для будівництва та експлуатації торгового центру
120	вул. Лайоша Гавро, 9-11	Оболонський	0,41	для будівництва та експлуатації закладів торгівлі та громадського харчування
121	вул. Індустріальна, 40-6	Солом'янський	0,07	для будівництва та експлуатації автомийки
122	просп. Маяковського, 47	Деснянський	0,30	для будівництва та експлуатації закладу громадського харчування

Заступник Київського міського  
голови - секретар Київради


В. Яловий

Електронні тексти документів підготовлено Всеукраїнською мережею ЛІГА:ЗАКОН у рамках Програми інформаційного співробітництва з Київською міською радою.

Всі права на матеріали, розташовані на [www.ligazakon.ua](http://www.ligazakon.ua), охороняються у відповідності з законодавством України. При використанні або цитуванні будь-яких матеріалів, посилання на [www.ligazakon.ua](http://www.ligazakon.ua) є обов'язковим. При використанні або цитуванні в інтернеті, гіперпосилання (hyperlink) на [www.ligazakon.ua](http://www.ligazakon.ua) є обов'язковим. Републікація будь-яких матеріалів можлива тільки за письмовою згодою ТОВ «ЛІГА:ЗАКОН».



**КИЇВСЬКА МІСЬКА РАДА**  
офіційний інтернет-сайт



**КИЇВСЬКА МІСЬКА РАДА**  
IV сесія XXIV скликання

## **РІШЕННЯ**

від 30 січня 2003 року N 252/412

### **Про затвердження переліку земельних ділянок, призначених для продажу на земельних торгах (аукціонах) суб'єктам підприємницької діяльності під забудову**

Відповідно до ст. ст. 134, 135, 136, 137 Земельного кодексу України, рішення Київської міської ради від 14.03.2002 N 304/1738 "Про визначення тимчасового порядку продажу земельних ділянок в м. Києві" Київська міська рада **вирішила**:

1. Затвердити перелік земельних ділянок, призначених для продажу на земельних торгах (аукціонах) суб'єктам підприємницької діяльності під забудову (додаток).
2. Головному управлінню містобудування, архітектури та дизайну міського середовища Київської міської державної адміністрації, Київській міській санітарно-епідеміологічній станції, Державному управлінню екології та природних ресурсів в м. Києві, Головному управлінню охорони культурної спадщини та реставраційно-відновлювальних робіт Київської міської державної адміністрації за запитами Головного управління земельних ресурсів Київської міської державної адміністрації в тижневий термін подати свої висновки щодо продажу земельних ділянок, зазначених у пункті 1 цього рішення.
3. Головному управлінню земельних ресурсів Київської міської державної адміністрації вжити заходів, пов'язаних з організацією та проведенням торгів (аукціонів) з продажу земельних ділянок, зазначених у пункті 1 цього рішення, відповідно до постанови Кабінету Міністрів України від 16.05.2002 N 648 "Про затвердження Положення про технічний паспорт земельної ділянки, яка виставляється на земельні торги", наказу Державного комітету України по земельних ресурсах від 10.07.2002 N 114 "Про затвердження Інструкції про загальні вимоги до оформлення технічного паспорта земельної ділянки, яка виставляється на земельні торги", рішення Київської міської ради від 14.03.2002 N 304/1738 "Про визначення тимчасового порядку продажу земельних ділянок в м. Києві".
4. Встановити, що експертна грошова оцінка земельних ділянок згідно з додатком є їх стартовою ціною.
5. Переможцям торгів (аукціонів):

- виконувати умови АПЗ Головного управління містобудування, архітектури та дизайну міського середовища Київської міської державної адміністрації та технічні умови відповідних служб щодо приєднання об'єктів до інженерних мереж міста;

- виконувати вимоги, викладені у висновках органів, зазначених у пункті 2 цього рішення.

6. Контроль за виконанням цього рішення покласти на постійну комісію Київради з питань містобудування та землекористування.

Київський міський голова

О. Омельченко

Додаток  
до рішення Київської міської ради  
від 30 січня 2003 р. N 252/412

**ПЕРЕЛІК**  
**земельних ділянок, призначених для продажу на земельних торгах**  
**(аукціонах) суб'єктам підприємницької діяльності під забудову**


N п/п	Адреса земельної ділянки	Район	Орієнтовна площа земельної ділянки, га	Цільове призначення земельної ділянки
1	2	3	4	5
1	вул. Академіка Заболотного (з боку Феофанії, на 1-му км в напрямку Столичного шосе від в'їзду до Музею архітектури)	Голосіївський	0,2	АЗС
2	вул. Срібнокільська, 14 (під підпірною стіною будинку)	Дарницький	0,2	об'єкти торгівлі обслуговування населення
3	вул. Срібнокільська, 16 (під підпірною стіною будинку)	Дарницький	0,2	торгово-офісний центр
4	просп. Броварський, 93-а	Деснянський	1,0	гіпермаркет
5	вул. Павла Усенка, 3-а	Дніпровський	0,4	житловий будинок
6	просп. Броварський, 4	Дніпровський	0,4	автомийка, СТО
7	вул. Лебедева, 17-а	Дніпровський	0,2	адмінбудинок
8	вул. Луначарського, 24-а	Дніпровський	0,3	кафе, магазин
9	вул. Березняківська, 29	Дніпровський	0,4	адмінбудинок, магазин, кафе
10	вул. Курнатовського, 1-а	Дніпровський	0,2	АЗС
11	просп. Возз'єднання, 13-б	Дніпровський	0,1	автомийка, СТО
12	перетин вул. Автозаводської та вул. Полупанова	Оболонський	0,3	об'єкти виробничого призначення
13	вул. Набережно-Хрещатицька, 21	Подільський	0,1	офісно-торговий комплекс

**Заступник Київського міського  
голови - секретар Київради**

**В. Яловий**

© Секретаріат Київської міської Ради, 1970-2018.  
© Інформаційно-аналітичний центр "ЛІГА", 1991-2018.  
© ТОВ "ЛІГА ЗАКОН", 2007-2018.

bigmir)net



Електронні тексти документів підготовлено Всеукраїнською мережею ЛІГА:ЗАКОН у рамках Програми інформаційного співробітництва з Київською міською радою.

Всі права на матеріали, розташовані на [www.ligazakon.ua](http://www.ligazakon.ua), охороняються у відповідності з законодавством України. При використанні або цитуванні будь-яких матеріалів, посилання на [www.ligazakon.ua](http://www.ligazakon.ua) є обов'язковим. При використанні або цитуванні в інтернеті, гіперпосилання (hyperlink) на [www.ligazakon.ua](http://www.ligazakon.ua) є обов'язковим. Републікація будь-яких матеріалів можлива тільки за письмовою згодою ТОВ «ЛІГА:ЗАКОН».





**Заступник міського голови –  
секретар Київської міської ради**

---

Яловому К.В.  
Міщенку О.Г.  
Слончаку В.В.

Прошу розглянути проект рішення від 15.05.2018  
№08/231- 1617/ПР в установленому порядку.

Пихтіній О.М.

Для контролю за проходженням та тиражування.

Лазор Л.В.  
Юнаковій С.М.  
Пантелеєву П.О. – до відома  
Спасибку О.В. – до відома



*В.ПРОКОПІВ*

“15” травня 2018 року  
№ 08/231 – 1617/ПР



08/231-1617/17  
15.05.2018

# ДЕПУТАТ

КИЇВСЬКОЇ МІСЬКОЇ РАДИ VIII СКЛИКАННЯ

“15” травня 2018 р.

№ 08/231/08/140-1232

Заступнику Київського міського голови —  
Секретарю Київської міської ради  
Прокопіву В. В.

**Шановний Володимире Володимировичу!**

Відповідно до ст. 26 Регламенту Київської міської ради, прошу Вас надати доручення розглянути проект рішення «Про надання статусу скверу земельній ділянці на пров. Попова, 2-Г в Оболонському районі м. Києва» на засіданнях постійної комісії Київської міської ради з питань екологічної політики та постійної комісії Київської міської ради з питань містобудування, архітектури та землекористування.

### Додатки:

1. Проект рішення «Про надання статусу скверу земельній ділянці на пров. Попова, 2-Г в Оболонському районі м. Києва». (2 арк.)
2. План-схема земельної ділянки, якій надається статус скверу. (1 арк.)
3. Пояснювальна записка до проекту рішення. (3 арк.)
4. Порівняльна таблиця до проекту рішення. (3 арк.)
5. Копія рішення Київської міської ради від 30.01.2003 № 252/412. (3 арк.)
6. Копія рішення Київської міської ради від 08.12.2005 № 583/3044. (3 арк.)
7. Електронна версія зазначених документів.

З повагою  
Депутат Київської міської ради

Святослав Кутняк