

08/231-1602/ПР
18.12.2023



КИЇВСЬКА МІСЬКА РАДА

II СЕСІЯ ІХ СКЛИКАННЯ

РІШЕННЯ

№ _____

ПРОЄКТ

Про внесення змін до рішення Київської міської ради від 06.02.2020 №15/8185 «Про оголошення природної території ландшафтним заказником місцевого значення «Червонохуторські озера»

Відповідно до пункту 37 частини першої статті 26 Закону України «Про місцеве самоврядування в Україні», до абзацу п'ятого частини першої статті 7 Закону України «Про географічні назви», з метою повернення історичних назв озерам, розташованих на території ландшафтного заказника місцевого значення «Червонохуторські озера» в Дарницькому районі м. Києва. Київська міська рада

ВИРІШИЛА:

1. Внести зміни до пункту 1 рішення Київської міської ради від 06.02.2020 року №15/8185 «Про оголошення природної території ландшафтним заказником місцевого значення «Червонохуторські озера» виклавши його в наступній редакції: «Оголосити ландшафтним заказником місцевого значення «Червонохуторські озера» природну територію озер Джерельне, Прозоре і Черепашине та їх прибережну захисну смугу орієнтовною площею 12 га в Дарницькому районі міста Києва без вилучення земель у землекористувача згідно з додатком».
2. Внести зміни у додаток рішення Київської міської ради від 06.02.2020 року №15/8185 «Про оголошення природної території ландшафтним заказником місцевого значення «Червонохуторські озера» виклавши в таблиці розділ «місце розташування» в наступній редакції: «Озера Джерельне, Прозоре і Черепашине з прибережно-захисною смугою на території регіонального ландшафтного парку «Партизанська Слава» в Дарницькому районі міста Києва».

3. Це рішення офіційно оприлюднити відповідно до вимог законодавства.

4. Контроль за виконанням цього рішення покласти на Постійну комісію Київської міської ради з питань екологічної політики.

Київський міський голова

Віталій КЛИЧКО

ПОДАННЯ:

Депутат Київської міської ради



Микола КОНОПЕЛЬКО

ПОГОДЖЕНО:

Постійна комісія Київської
міської ради з питань екологічної політики


13.02.2024

Голова комісії



Денис МОСКАЛЬ

Секретар комісії



Євгенія Кулеба

Постійна комісія Київської
міської ради з питань архітектури,
містопланування та земельних відносин

Голова комісії

*Підписано в порядку
ст. 30 ч. 5 Регламенту
Київської міської ради*

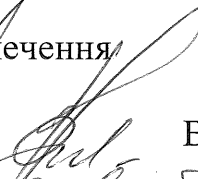
Михайло Терентьєв

Секретар комісії



Юрій Федоренко

Начальник управління правового забезпечення
діяльності Київської міської ради
секретаріату Київської міської ради



Валентина ПОЛОЖИШНИК

*Правовий висновок
від 26.08.2024 № 08/230-1004*

ПОЯСНЮВАЛЬНА ЗАПИСКА
до проєкту рішення Київської міської ради

**«Про внесення змін до рішення Київської міської ради від 06.02.2020
№15/8185 «Про оголошення природної території ландшафтним
заказником місцевого значення «Червонохуторські озера»**

1. Обґрунтування необхідності прийняття рішення

Озеро «Джерельне», яке в рішенні Київської міської ради від 06.02.2020 року №15/8185 «Про оголошення природної території ландшафтним заказником місцевого значення «Червонохуторські озера» має назву «Велике» є дворівневим. Воно є джерелом всієї екосистеми озер ландшафтного заказника «Червонохуторські озера». Рівень перший – до 5 метрів глибин другий рівень від 7 метрів до 12 метрів. Саме нова назва «Джерельне» говорить про те, що це озеро наче життя – джерело життя для всієї екосистеми трьох озер.

Друге озеро «Прозоре», яке в рішенні Київської міської ради від 06.02.2020 року №15/8185 «Про оголошення природної території ландшафтним заказником місцевого значення «Червонохуторські озера» має назву «Блакитне» було повністю заболочене і десь двадцять років назад стало прозоре після вимивання ґрунту та рослин, про що й говорить запропонована назва.

Третє озеро «Черепашине», яке в рішенні Київської міської ради від 06.02.2020 року №15/8185 «Про оголошення природної території ландшафтним заказником місцевого значення «Червонохуторські озера» має назву «Рибальське» є найменшим, розташоване на схід від інших, навкруги урочища «Черепашки» (історична назва місцевості) є найбільш заболоченим та місцем де вже століттями живуть черепахи.

2. Мета і завдання прийняття рішення

Метою прийняття проєкту рішення є повернення (закріплення) за озерами в парку «Партизанська Слава» на Червоному хуторі назв «Джерельне», «Прозоре», і «Черепашине», як широко вживаних жителями навколишніх місцевостей, збереження історико-культурної спадщини, що є важливою запорукою духовної міці нашої держави.

3. Стан нормативно-правової бази у даній сфері правового регулювання

Дана сфера суспільних відносин врегульована абзацем п'ятим частини першої статті 7 Закону України «Про географічні назви».

4. Фінансово-економічне обґрунтування
Проект рішення не потребує фінансування.

5. Прогноз соціально-економічних та інших наслідків прийняття рішення

Прийняття цього рішення дозволить повернутися до існуючих історичних назв водойм, що є збереженням історико-культурної спадщини.

6. Відомості про наявність у проекті рішення інформації з обмеженим доступом

Проект рішення не містить інформації з обмеженим доступом у розумінні статті 6 Закону України «Про доступ до публічної інформації».

7. Відомості про права і соціальну захищеність осіб з інвалідністю та вплив на життєдіяльність цієї категорії, а також зазначення позиції щодо проекту рішення Уповноваженого Київської міської ради з прав осіб з інвалідністю та громадських об'єднань осіб з інвалідністю.

Проект рішення не стосується осіб з інвалідністю.

8. Суб'єкт подання проекту рішення та доповідач на пленарному засіданні

Суб'єктом подання даного проекту рішення та доповідачем на пленарному засіданні сесії Київської міської ради IX скликання є депутат Київської міської ради Конопелько Микола Володимирович.

9. Особа, відповідальна за супроводження проекту рішення

Відповідальний за супроводження проекту рішення: Конопелько Микола Володимирович.

Депутат Київської міської ради



Микола КОНОПЕЛЬКО



КИЇВСЬКА МІСЬКА РАДА
Управління правового забезпечення
діяльності Київської міської ради

вул. Хрещатик, 36, м. Київ, 01001, тел.: (044) 202 70 19
Контактний центр міста Києва: (044) 15 51, e-mail: jurist@kmr.gov.ua, сайт: kmr.gov.ua,
код ЄДРПОУ 22883141

від 26.02.2024 № 08/230-1004

На № _____ від _____

Голові постійної комісії Київської
міської ради з питань екологічної
політики
Денису МОСКАЛЮ

Правовий висновок

до проекту рішення Київської міської ради «Про внесення змін до рішення Київської міської ради від 06.02.2020 №15/8185 «Про оголошення природної території ландшафтним заказником місцевого значення «Червонохуторські озера» від 18.12.2023 № 08/231-1602/ПР

Управлінням правового забезпечення діяльності Київської міської ради проведено правову експертизу проекту рішення Київської міської ради «Про внесення змін до рішення Київської міської ради від 06.02.2020 №15/8185 «Про оголошення природної території ландшафтним заказником місцевого значення «Червонохуторські озера» від 18.12.2023 № 08/231-1602/ПР (далі – проект рішення) та зазначає про таке.

Проектом рішення пропонується внести зміни до пункту 1 та у додаток до рішення Київської міської ради від 06.02.2020 року №15/8185 «Про оголошення природної території ландшафтним заказником місцевого значення «Червонохуторські озера» в частині назви водних об'єктів.

Як вбачається із преамбули та пояснювальної записки до проекту рішення, метою прийняття проекту рішення є повернення (закріплення) за озерами в парку «Партизанська Слава» на Червоному хуторі назв «Джерельне», «Прозоре», і «Черепашине», як широко вживаних жителями навколишніх місцевостей, збереження історико-культурної спадщини, що є важливою запорукою духовної міці нашої держави.

Відповідно до конституційного принципу, закріпленого в статті 19 Конституції України органи державної влади та органи місцевого самоврядування, їх посадові особи зобов'язані діяти лише на підставі, в межах повноважень та у спосіб, що передбачені Конституцією та законами України.

Правові основи регулювання відносин та діяльності, пов'язаних із встановленням назв географічних об'єктів, а також унормуванням, обліком,

Відповідно до статті 1 Закону географічні назви - власні назви географічних об'єктів, що застосовуються для їх розпізнавання та встановлення відмінності від інших об'єктів;

географічні об'єкти - цілісні і відносно стабільні утворення Землі природного або антропогенного походження, що існують або існували в минулому і характеризуються певним місцеположенням: орографічні - материки, гори, хребти, скелі, ущелини, льодовики, рівнини, низовини, яри, балки, острови, коси, вулкани, печери тощо; гідрографічні - океани, моря, затоки, протоки, лимани, озера, болота, водосховища, річки, канали тощо.

Відповідно до статті 7 Закону, найменування та перейменування географічних об'єктів у межах визначених законом повноважень та відповідно до вимог цього Закону здійснюють, зокрема, Київська та Севастопольська міські ради - щодо географічних об'єктів, розташованих на території міста, у випадках та в порядку, встановлених відповідними законами.

Зі змісту наведених норм слідує висновок, що виключно Київська міська рада наділена повноваженнями щодо найменування і перейменування географічних об'єктів, розташованих на території міста Києва. Такі рішення приймаються на пленарних засіданнях після обговорення цього питання більшістю голосів депутатів міської ради.

Також, вищенаведеною статтею 19 Конституції України передбачено, що органи місцевого самоврядування повинні діяти у передбачений законом спосіб.

Звертаємо увагу, статтею 8 Закону визначений порядок найменування та перейменування географічного об'єкта, яким, зокрема визначено, що пропозиції щодо найменування або перейменування географічного об'єкта з необхідним обґрунтуванням, картографічними матеріалами, розрахунками та кошторисами витрат, пов'язаних з таким найменуванням або перейменуванням, у межах, визначених законом, можуть вноситися органами державної влади, органами місцевого самоврядування, підприємствами, установами, організаціями, громадянами України.

Пропозиції щодо найменування або перейменування географічного об'єкта вносяться до відповідних органів державної влади або органів місцевого самоврядування. Розгляд таких пропозицій, якщо інше не передбачено Конституцією України та законом, здійснюється з обов'язковим урахуванням відповідно:

пропозицій відповідних місцевих рад - щодо найменування або перейменування географічних об'єктів, розташованих на території кількох адміністративно-територіальних одиниць;

висновків відповідних центральних органів виконавчої влади - щодо найменування або перейменування гідровузлів, водосховищ, каналів, водних об'єктів, родовищ корисних копалин, інших подібних об'єктів, територій, об'єктів природно-заповідного фонду тощо;

висновку спеціально уповноваженого органу виконавчої влади з питань географічних назв - щодо відповідності пропозиції про найменування або перейменування географічного об'єкта положенням цього Закону (крім випадків необхідності приведення назви географічного об'єкта у відповідність із вимогами Закону України «Про засудження та заборону пропаганди російської імперської політики в Україні і деколонізацію топонімії»).

Пропозиції та рішення органів державної влади, органів місцевого самоврядування щодо найменування або перейменування географічних об'єктів подаються для здійснення відповідної експертизи до спеціально уповноваженого органу виконавчої влади з питань географічних назв (крім випадків необхідності приведення назви географічного об'єкта у відповідність із вимогами Закону України «Про засудження та заборону пропаганди російської імперської політики в Україні і деколонізацію топонімії»). Висновок спеціально уповноваженого органу виконавчої влади з питань географічних назв щодо відповідності пропозицій та/або рішень положенням цього Закону є обов'язковим для врахування при прийнятті рішень про найменування або перейменування відповідного географічного об'єкта.

Отже, законодавством України передбачений правовий механізм як найменування, так і перейменування географічних назв до яких відносять водні об'єкти.

Враховуючи вищевикладене, запропонований у проєкті рішення правовий спосіб вирішення питання не узгоджується із наведеними нормами законів України.

Зважаючи на викладене, управління повертає проєкт рішення без погодження.

Начальник управління



Валентина ПОЛОЖИШНИК



КИЇВСЬКА МІСЬКА РАДА

ІХ СКЛИКАННЯ

ПОСТІЙНА КОМІСІЯ З ПИТАНЬ АРХІТЕКТУРИ,
МІСТОПЛАНУВАННЯ ТА ЗЕМЕЛЬНИХ ВІДНОСИН

бул. Хрещатик, 36, м. Київ, 01044

тел.: (044) 202-70-22

28.06.2024 № 08/281-1083

на № _____ від _____

Депутатові Київської міської ради
Миколі КОНОПЕЛЬКУ

Копія: постійна комісія Київської міської ради
з питань екологічної політики

Шановний Миколо Володимировичу!

Ваше звернення від 20.06.2024 № 08/279/09/207-105 (вх. № 08/24196 від 20.06.2024) стосовно повернення проекту рішення Київської міської ради «Про внесення змін до рішення Київської міської ради від 06.02.2020 №15/8185 «Про оголошення природної території ландшафтним заказником місцевого значення «Червонохуторські озера» (доручення заступника міського голови – секретаря Київської міської ради від 18.12.2023 № 08/231-1602/ПР) розглянуто.

За результатами розгляду Вашого звернення повертаємо Вам оригінал проекту рішення Київської міської ради «Про внесення змін до рішення Київської міської ради від 06.02.2020 №15/8185 «Про оголошення природної території ландшафтним заказником місцевого значення «Червонохуторські озера» (доручення заступника міського голови – секретаря Київської міської ради від 18.12.2023 № 08/231-1602/ПР) з усіма додатками до нього.

Водночас додатково повідомляємо, що з метою урегулювання розгляду Київською міською радою та її органами клопотань про створення чи оголошення територій та об'єктів природно-заповідного фонду місцевого значення у м. Києві Київська міська рада ухвалила рішення від 30.05.2024 № 476/8442 «Про організаційно-правові заходи щодо розгляду Київською міською радою та її органами клопотань про створення чи оголошення територій та об'єктів природно-заповідного фонду місцевого значення у м. Києві».


Пунктом 12 цього рішення визначено, що проекти рішень Київської міської ради про організацію чи оголошення територій та об'єктів природно-заповідного фонду місцевого значення у м. Києві та встановлення охоронних зон територій та об'єктів природно-заповідного фонду, подані на розгляд Київської міської ради до набрання чинності цим рішенням, підлягають зняттю з розгляду

в порядку, визначеному частиною третьою статті 49 Регламенту Київської міської ради, затвердженого рішенням Київської міської ради від 04.11.2021 № 3135/3176 (зі змінами та доповненнями), та направленню до Департаменту захисту довкілля та адаптації до зміни клімату виконавчого органу Київської міської ради (Київської міської державної адміністрації) для опрацювання у порядку, встановленому цим рішенням.

Додаток: оригінал проекту рішення Київської міської ради «Про внесення змін до рішення Київської міської ради від 06.02.2020 №15/8185 «Про оголошення природної території ландшафтним заказником місцевого значення «Червонохуторські озера» (доручення заступника міського голови – секретаря Київської міської ради від 18.12.2023 № 08/231-1602/ПР).

З повагою

голова комісії



Михайло ТЕРЕНТЬЄВ