



17

08/231-1586/17P
22.06.2020

КИЇВСЬКА МІСЬКА РАДА

XI СЕСІЯ VIII СКЛИКАННЯ

РІШЕННЯ

№ _____

Про надання Київському комунальному об'єднанню зеленого будівництва та експлуатації зелених насаджень міста «Київзеленбуд» дозволу на розроблення проєкту землеустрою щодо відведення земельної ділянки у постійне користування для обслуговування та експлуатації зелених насаджень загального користування (скверу) на вул. Флоренції 1/11 у Дніпровському районі міста Києва



581601256

Розглянувши клопотання про надання дозволу на розроблення проєкту землеустрою щодо відведення земельної ділянки Київському комунальному об'єднанню зеленого будівництва та експлуатації зелених насаджень міста «Київзеленбуд» на вул. Флоренції, 1/11 у Дніпровському районі міста Києва та додані документи, керуючись статтями 9, 123 Земельного кодексу України, Законом України «Про внесення змін до деяких законодавчих актів України щодо розмежування земель державної та комунальної власності», пунктом 34 частини першої статті 26 Закону України «Про місцеве самоврядування в Україні», Київська міська рада

ВИРІШИЛА:

1. Надати Київському комунальному об'єднанню зеленого будівництва та експлуатації зелених насаджень міста «Київзеленбуд» дозвіл на розроблення проєкту землеустрою щодо відведення земельної ділянки орієнтовною площею 0,15 га у постійне користування для обслуговування та експлуатації зелених насаджень загального користування (скверу) на вул. Флоренції 1/11 у Дніпровському районі міста Києва за рахунок земель комунальної власності територіальної громади міста Києва згідно з план-схемою (додаток до рішення) (справа № 581601256).

2. Контроль за виконанням цього рішення покласти на постійну комісію Київської міської ради з питань містобудування, архітектури та землекористування.

Київський міський голова

Віталій КЛИЧКО

ПОДАННЯ:


Заступник голови Київської міської
державної адміністрації


Вячеслав НЕПОП

Директор Департаменту земельних ресурсів
виконавчого органу Київської міської ради
(Київської міської державної адміністрації)


Петро ОЛЕНИЧ

Заступник директора Департаменту –
начальник юридичного управління
Департаменту земельних ресурсів
виконавчого органу Київської міської ради
(Київської міської державної адміністрації)


Алла ВАСИЛЕНКО


ПОГОДЖЕНО:


18.01.2023
Постійна комісія Київської міської ради
з питань архітектури, містобудування
та земельних відносин


Голова


Михайло ТЕРЕНТЄВ

Секретар засідання

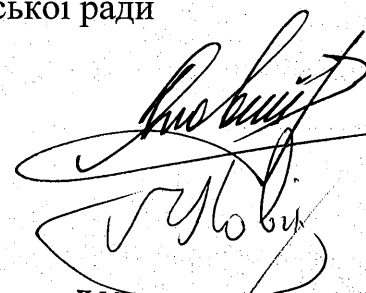

Георгій ЗЖИТАРАЯ

 Начальник управління правового
забезпечення діяльності
Київської міської ради


Ганна ГАРШИНА
02.03.2023


15.07.2020
Постійна комісія Київської міської ради
з питань екологічної політики

Голова



Костянтин ЯЛОВИЙ

Секретар


Олексій НОВІКОВ

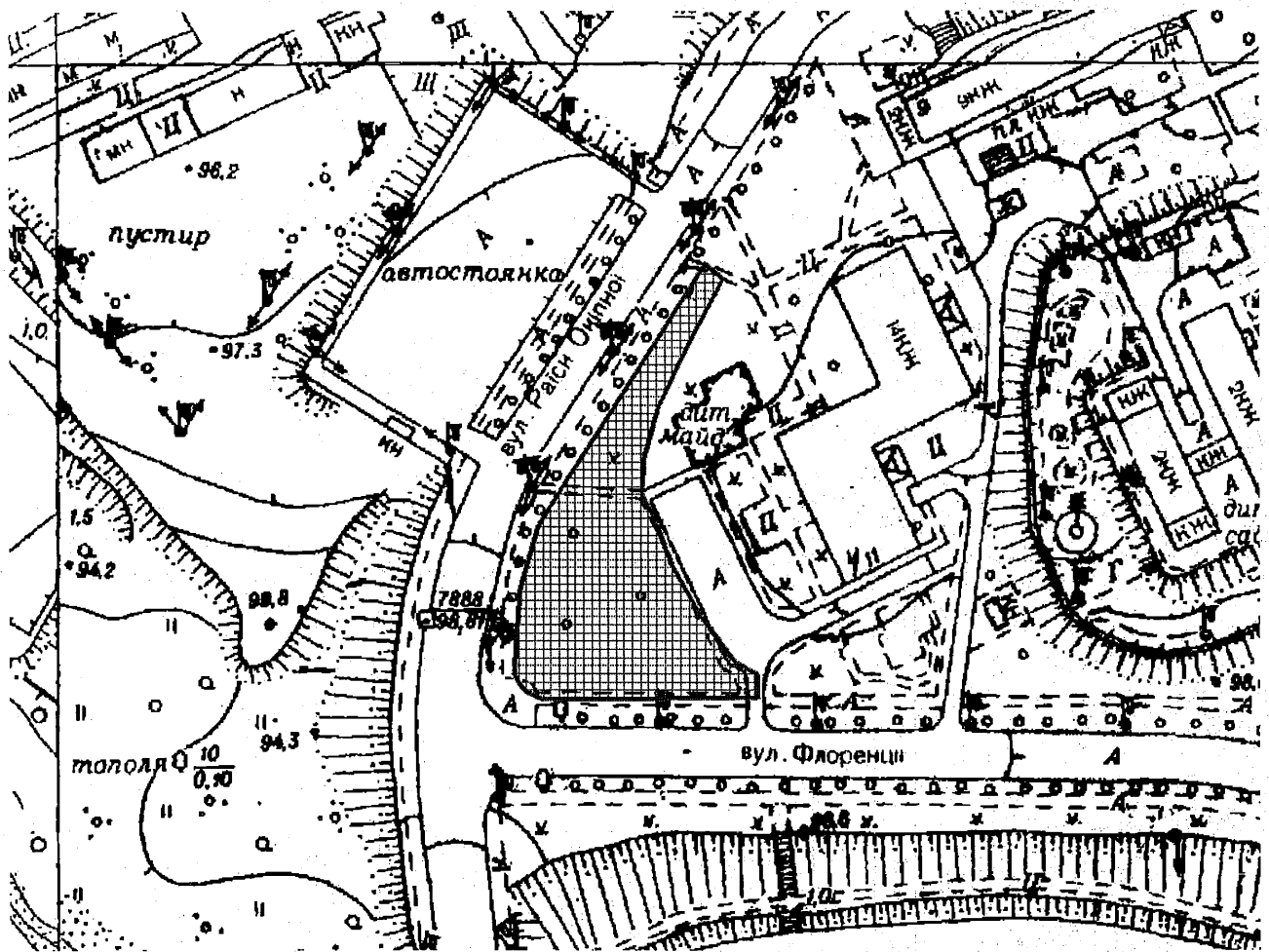

Секретар

ПІДПРИМАНО
В ПОРЯДКУ
Ч. 5 СТ. 30
РЕГЛАМЕНТУ


Євген КУМЕДЯ

План-схема
до дозволу на розроблення проєкту землеустрою щодо відведення земельної ділянки

клопотання	від 29.05.2020 № 581601256
код земельної ділянки	63:021:0083
юридична/фізична особа	Київське комунальне об'єднання зеленого будівництва та експлуатації зелених насаджень міста «Київзеленбуд»
адреса земельної ділянки	м. Київ, р-н Дніпровський, вул. Флоренції 1/11
вид землекористування	постійне користування
вид користування земельної ділянки	для обслуговування та експлуатації зелених насаджень загального користування (скверу)
орієнтовний розмір	0,15 га



Київський міський голова

Віталій КЛИЧКО

ПОЯСНЮВАЛЬНА ЗАПИСКА

№ ПЗН-6619 від 15.06.2020

до проекту рішення Київської міської ради:

Про надання Київському комунальному об'єднанню зеленого будівництва та експлуатації зелених насаджень міста «Київзеленбуд» дозволу на розроблення проекту землеустрою щодо відведення земельної ділянки у постійне користування для обслуговування та експлуатації зелених насаджень загального користування (скверу) на вул. Флоренції 1/11 у Дніпровському районі міста Києва

До справи
№ 581601256



1. Юридична особа:

Назва	<i>Київське комунальне об'єднання зеленого будівництва та експлуатації зелених насаджень міста «Київзеленбуд»</i>
Перелік засновників (учасників) <small>*за даними Єдиного державного реєстру юридичних осіб, фізичних осіб-підприємців та громадських формувань</small>	КИЇВСЬКА МІСЬКА ДЕРЖАВНА АДМІНІСТРАЦІЯ Код ЄДРПОУ засновника: 00022527 Адреса засновника: 01044, м. Київ, Шевченківський р-н, вул. Хрещатик, 36
Кінцевий бенефіціарний власник (контролер) <small>*за даними Єдиного державного реєстру юридичних осіб, фізичних осіб-підприємців та громадських формувань</small>	<i>Відсутній</i>
Клопотання	<i>від 29.05.2020 № 581601256</i>

2. Відомості про земельну ділянку 63:021:0083

Місце розташування (адреса):	<i>м. Київ, р-н Дніпровський, вул. Флоренції 1/11</i>
Площа:	<i>0,15 га</i>
Вид та термін користування:	<i>постійне користування</i>
Вид використання:	<i>для обслуговування та експлуатації зелених насаджень загального користування (скверу)</i>

3. Обґрунтування прийняття рішення

На клопотання зацікавленої особи відповідно до статей 9, 123 Земельного кодексу України та Порядку набуття прав на землю із земель комунальної власності у місті Києві, затвердженого рішенням Київської міської ради від 20 квітня 2017 року № 241/2463, Департаментом земельних ресурсів виконавчого органу Київської міської ради (Київської міської державної адміністрації) розроблено проект рішення Київської міської ради.

4. Мета прийняття рішення.

Метою прийняття рішення є забезпечення реалізації встановленого Земельним кодексом України права особи на оформлення права користування (власності) на землю.

5. Особливі характеристики ділянки.

Наявність будівель і споруд на ділянці:	<i>Земельна ділянка вільна від забудови.</i>
---	--

Наявність ДПТ:	Відповідно до детального плану території в межах просп. Возз'єднання, залізниці, просп. Броварського, Русанівського каналу у Дніпровському районі міста Києва, затвердженого рішенням Київської міської ради від 14 липня 2016 року № 728/728 територія за функціональним призначенням належить частково до території вулиць і доріг та частково до проєктної території закладу торгівлі та громадського харчування.
Функціональне призначення згідно Генплану:	Відповідно до Генерального плану міста Києва, затвердженого рішенням Київської міської ради від 28 березня 2002 року № 370/1804, територія за функціональним призначенням належить частково до території громадських будівель і споруд та частково до території вулиць і доріг (витяг з містобудівного кадастру від 05 червня 2020 року № 6024/0/12-4/12-03-20).
Правовий режим:	Земельна ділянка комунальної власності територіальної громади міста Києва.
Розташування в зеленій зоні:	Відповідно до рішення Київської міської ради від 01 червня 2017 року № 435/2657 земельній ділянці площею 0,15 га надано статус скверу та внесено зміни до Програми комплексного розвитку зеленої зони міста Києва до 2010 року та концепції формування зелених насаджень в центральній частині міста (зі змінами) та включено до переліку озелених територій загального користування міста Києва.
Інші особливості:	

6. Стан нормативно-правової бази у даній сфері правового регулювання.

Загальні засади та порядок отримання дозволу на розроблення документації із землеустрою визначено статтями 9, 123 Земельного кодексу України.

7. Фінансово-економічне обґрунтування.

Реалізація рішення не потребує додаткових витрат міського бюджету.

8. Прогноз соціально-економічних та інших наслідків прийняття рішення.

Наслідками прийняття розробленого проєкту рішення стане:

- реалізація зацікавленою особою своїх прав щодо використання земельної ділянки.

Доповідач: директор Департаменту земельних ресурсів Петро ОЛЕНИЧ

Директор Департаменту
земельних ресурсів

Петро ОЛЕНИЧ





КИЇВСЬКА МІСЬКА РАДА

СЕКРЕТАРІАТ

УПРАВЛІННЯ ПРАВОВОГО ЗАБЕЗПЕЧЕННЯ
ДІЯЛЬНОСТІ КИЇВСЬКОЇ МІСЬКОЇ РАДИ

01044, м. Київ, вул. Хрещатик, 36, каб. 921

тел.: (044) 202-70-19

03.03.2023 № 08/230-358

Голові постійної комісії Київської
міської ради з питань архітектури,
містобудування та земельних відносин
Михайлу ТЕРЕНТЬЄВУ

Шановний пане Михайло!

Управлінням правового забезпечення діяльності Київської міської ради
опрацьовано та повертаються наступні проекти рішень за реєстраційними
номерами земельних справ 693230120, 508001686, 533101746, 674310169,
553201796, 716711012, 581601256, 767619011, 550901790, 201778331, 201664038,
562701062, 390170443, 459013032, 201519547, 447013648, 530401312, 712059011.

Назва постійної комісії Київської міської ради з питань архітектури,
містобудування та земельних відносин зазначена у проектах рішень не
відповідає рішенню Київської міської ради від 08.12.2020 № 8/8 «Про перелік та
персональний склад постійних комісій Київської міської ради IX скликання».

Також зауважуємо, що проекти рішень підготовлено на розгляд Київської
міської ради ще у 2020 році, а тому інформація стосовно правового статусу як
суб'єктів так і земельних ділянок потребує актуалізації.

З повагою

В.о. начальника управління

Валентина ПОЛОЖИШНИК