



08/231-1507/ПР  
04.12.2023

# КИЇВСЬКА МІСЬКА РАДА

II СЕСІЯ IX СКЛИКАННЯ

## РІШЕННЯ

№ \_\_\_\_\_

Про поновлення приватному акціонерному товариству «Українська автомобільна корпорація» договору оренди земельних ділянок від 30 січня 2009 року № 63-6-00531 (зі змінами)



659820540

Відповідно до статей 9, 83, 93 Земельного кодексу України, Закону України «Про оренду землі», пункту 34 частини першої статті 26 Закону України «Про місцеве самоврядування в Україні» та враховуючи звернення приватного акціонерного товариства «Українська автомобільна корпорація» від 26 червня 2023 року № 659820540, Київська міська рада

### ВИРІШИЛА:

1. Поновити приватному акціонерному товариству «Українська автомобільна корпорація» на 5 років договір оренди земельних ділянок від 30 січня 2009 року № 63-6-00531 (з урахуванням договору про поновлення договору оренди земельних ділянок від 04 жовтня 2018 року № 277) для влаштування гостьової стоянки та під'їзних шляхів для експлуатації діючої станції технічного обслуговування на Харківському шосе, 179 у Дарницькому районі м. Києва в частині земельної ділянки з кадастровим номером 8000000000:63:430:0006 (площа 0,0849 га в межах червоних ліній; категорія земель - землі промисловості, транспорту, електронних комунікацій, енергетики, оборони та іншого призначення; код виду цільового призначення – 12.04; справа № 659820540).

2. Встановити, що:

2.1. Річна орендна плата, передбачена у підпункті 4.2 пункту 4 договору оренди земельних ділянок від 30 січня 2009 року № 63-6-00531 (зі змінами), визначається на рівні мінімальних розмірів згідно з рішенням про бюджет міста Києва на відповідний рік.

2.2. Інші умови договору оренди земельних ділянок від 30 січня 2009 року № 63-6-00531 (зі змінами) підлягають приведенню у відповідність до законодавства України.

3. Приватному акціонерному товариству «Українська автомобільна корпорація»:

3.1. У місячний строк з дати оприлюднення цього рішення надати до Департаменту земельних ресурсів виконавчого органу Київської міської ради (Київської міської державної адміністрації) документи, визначені законодавством України, необхідні для підготовки проекту договору про укладення договору оренди вказаної у п. 1 цього рішення земельної ділянки на новий строк.

3.2. Дотримуватися обмежень у використанні земельних ділянок, визначених законодавством та зареєстрованих у Державному земельному кадастрі.

4. Контроль за виконанням цього рішення покласти на постійну комісію Київської міської ради з питань архітектури, містопланування та земельних відносин.

Київський міський голова

Віталій КЛИЧКО

**ПОДАННЯ:**

Заступник голови  
Київської міської державної адміністрації  
з питань здійснення самоврядних повноважень

Петро ОЛЕНИЧ

Директор Департаменту земельних ресурсів  
виконавчого органу Київської міської ради  
(Київської міської державної адміністрації)

Валентина ПЕЛИХ

Начальник юридичного управління  
Департаменту земельних ресурсів  
виконавчого органу Київської міської ради  
(Київської міської державної адміністрації)

Дмитро РАДЗІЄВСЬКИЙ

**ПОГОДЖЕНО:**

Постійна комісія Київської міської ради  
з питань архітектури, містопланування та  
земельних відносин

Голова

Михайло ТЕРЕНТЬЄВ

Секретар

Юрій ФЕДОРЕНКО

Начальник управління  
правового забезпечення діяльності  
Київської міської ради

Валентина ПОЛОЖИШНИК

# ПОЯСНЮВАЛЬНА ЗАПИСКА

№ ПЗН-56210 від 07.11.2023

до проекту рішення Київської міської ради:  
**Про поновлення приватному акціонерному товариству  
«Українська автомобільна корпорація» договору оренди земельних  
ділянок від 30 січня 2009 року № 63-6-00531 (зі змінами)**

До справи  
№ 659820540



## 1. Юридична особа:

Назва	<b>ПРИВАТНЕ АКЦІОНЕРНЕ ТОВАРИСТВО «УКРАЇНСЬКА АВТОМОБІЛЬНА КОРПОРАЦІЯ» (ЄДРПОУ 03121566)</b>
Перелік засновників (учасників) юридичної особи*	<b>ВАСАДЗЕ ТАРИЄЛ ШАКРОВИЧ</b> Адреса засновника: Україна, 01024, місто Київ, вул. Шовковична, будинок, квартира. Розмір внеску до статутного фонду: 141 584 265,00 грн Частка (%): 100,00.
Кінцевий бенефіціарний власник (контролер)*	<b>ВАСАДЗЕ ТАРИЄЛ ШАКРОВИЧ</b> Україна, 01024, місто Київ, вул. Шовковична, будинок, квартира. Тип бенефіціарного володіння: Прямий вирішальний вплив Відсоток частки статутного капіталу в юридичній особі або відсоток права голосу в юридичній особі: 100.
Клопотання	від 26.06.2023 № 659820540

\*за даними Єдиного державного реєстру юридичних осіб, фізичних осіб- підприємців та громадських формувань

## 2. Відомості про земельну ділянку (кадастровий № 8000000000:63:430:0006).

Місце розташування (адреса)	<b>м. Київ, шосе Харківське, 179 у Дарницькому районі</b>
Площа	<b>0,0849 га в межах червоних ліній</b>
Вид та термін	<b>оренда на 5 років (поновлення)</b>
Код виду цільового призначення	<b>12.04 для розміщення та експлуатації будівель і споруд автомобільного транспорту та дорожнього господарства (для влаштування гостьової стоянки та під'їзних шляхів для експлуатації діючої станції технічного обслуговування)</b>
Нормативна грошова оцінка (за попереднім розрахунком*)	<b>575 708 грн 70 коп.</b>

\* Наведені розрахунки НГО не є остаточними і будуть уточнені відповідно до вимог законодавства при оформленні права на земельну ділянку.

## 3. Обґрунтування прийняття рішення.

Розглянувши звернення зацікавленої особи, відповідно до Земельного кодексу України, Закону України «Про оренду землі» та Порядку набуття прав на землю із земель комунальної власності у місті Києві, затвердженого рішенням Київської міської ради від 20.04.2017 № 241/2463, Департаментом земельних ресурсів виконавчого органу Київської міської ради (Київської міської державної адміністрації) розроблено цей проект рішення.

## 4. Мета прийняття рішення.

Метою прийняття рішення є забезпечення реалізації встановленого Земельним кодексом України права особи на оформлення права користування на землю.

**5. Особливі характеристики ділянки.**

Наявність будівель і споруд на ділянці:	Вільна від капітальної забудови. На земельній ділянці розміщується автомобільна стоянка, яка використовується відвідувачами автосалону «Toyota», що розміщений на суміжній земельній ділянці (акт обстеження земельної ділянки від 06.07.2023 № ДК/141-АО/2023). Суміжна земельна ділянка площею 2,7811 га (кадастровий номер 8000000000:63:430:0001) перебуває в оренді ПрАТ «УКРАЇНСЬКА АВТОМОБІЛЬНА КОРПОРАЦІЯ» для експлуатації та обслуговування комплексу будівель і споруд станції технічного обслуговування автомобілів до 17.09.2024 (договір на право тимчасового користування землею на умовах оренди від 17.09.1999 № 63-5-00017).
Наявність ДПТ:	Детальний план території відсутній.
Функціональне призначення згідно з Генпланом:	Територія вулиць та доріг.
Правовий режим:	Земельна ділянка згідно з відомостями Державного реєстру речових прав на нерухоме майно перебуває у комунальній власності територіальної громади міста Києва. Згідно з відомостями Державного земельного кадастру: категорія земель - землі промисловості, транспорту, електронних комунікацій, енергетики, оборони та іншого призначення, код виду цільового призначення - 12.04.
Розташування в зеленій зоні:	Не відноситься до територій зелених насаджень загального користування, визначених рішенням Київської міської ради від 08.07.2021 № 1583/1624 «Про затвердження показників розвитку зеленої зони м. Києва до 2022 року та концепції формування зелених насаджень в центральній частині міста».
Інші особливості:	Земельні ділянки з кадастровими номерами 8000000000:63:430:0006 та 8000000000:63:430:0008 відповідно до рішення Київської міської ради від 08.02.2007 № 117/778 передавались на 1 рік в оренду АТ «УКРАЇНСЬКА АВТОМОБІЛЬНА КОРПОРАЦІЯ». Договір оренди вищевказаних земельних ділянок від 30.01.2009 № 63-6-00531 визнано укладеним на підставі рішення Господарського суду міста Києва від 03.07.2008 у справі № 4/220, залишеного без змін постановою Київського апеляційного господарського суду від 17.12.2008. Рішенням Київської міської ради від 15.02.2018 № 245/4309 вказаний договір поновлено, а саме: - на 5 років земельної ділянки з кадастровим номером 8000000000:63:430:0006 (в межах червоних ліній); - на 10 років земельної ділянки з кадастровим номером 8000000000:63:430:0008. На підставі цього рішення укладено договір про поновлення договору оренди земельних ділянок від 04.10.2018 № 277. Термін оренди за договором земельних ділянок з кадастровими номерами: - 8000000000:63:430:0006 до 04.10.2023; - 8000000000:63:430:0008 до 04.10.2028.

	<p>Вказаним проектом рішення Київської міської ради передбачається поновити зазначений договір оренди в частині земельної ділянки з кадастровим номером 8000000000:63:430:0006.</p> <p>Згідно з довідкою центрального МУ ДПС по роботі з ВПП від 13.06.2023 № 3169/5/31-00-13-02-20-Е станом на 13.06.2023 у ПрАТ «УКРАЇНСЬКА АВТОМОБІЛЬНА КОРПОРАЦІЯ» не має податкового боргу.</p> <p>Земельна ділянка розташована в межах червоних ліній. Зважаючи на положення статей 9, 122 Земельного кодексу України та пункту 34 частини першої статті 26 Закону України «Про місцеве самоврядування в Україні» (щодо обов'язковості розгляду питань землекористування на пленарних засіданнях) вказаний проект рішення направляється для подальшого розгляду Київською міською радою.</p>
--	--

#### **6. Стан нормативно-правової бази у даній сфері правового регулювання.**

Загальні засади та порядок поновлення договорів оренди земельних ділянок (шляхом укладення договорів на новий строк) визначено абзацами третім та четвертим розділу IX «Перехідні положення» Закону України «Про оренду землі» і Порядком набуття прав на землю із земель комунальної власності у місті Києві, затвердженим рішенням Київської міської ради від 20.04.2017 № 241/2463.

Проект рішення не містить інформацію з обмеженим доступом у розумінні статті 6 Закону України «Про доступ до публічної інформації».

Проект рішення не стосується прав і соціальної захищеності осіб з інвалідністю та не матиме впливу на життєдіяльність цієї категорії.

#### **7. Фінансово-економічне обґрунтування.**

Реалізація рішення не потребує додаткових витрат міського бюджету.


Відповідно до Податкового кодексу України та рішення Київської міської ради від 08.12.2022 № 5828/5869 «Про бюджет міста Києва на 2023 рік» орієнтовний розмір річної орендної плати складатиме: **17 271 грн. 26 коп (3%)**.

#### **8. Прогноз соціально-економічних та інших наслідків прийняття рішення.**

Наслідками прийняття розробленого проекту рішення стане реалізація зацікавленою особою своїх прав щодо оформлення права користування земельною ділянкою.

*Доповідач: директор Департаменту земельних ресурсів Валентина ПЕЛИХ*

Директор Департаменту земельних ресурсів



Валентина ПЕЛИХ

Код земельної ділянки: 63:430:0006

Справа 659820540

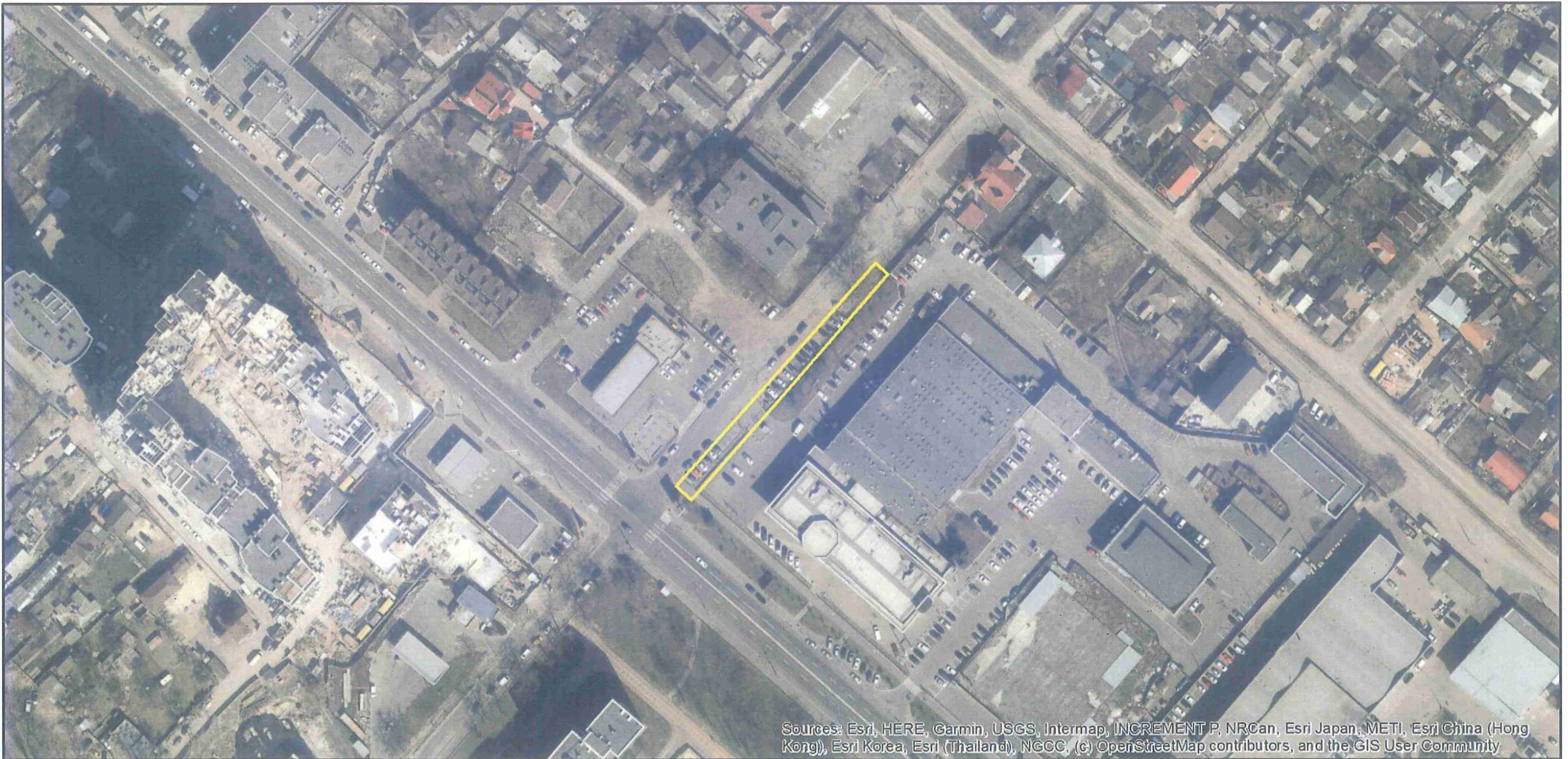
Площа: 0.0849 га

Адрес земельної ділянки: Дарницький район, шосе Харківське, 179

Заявник: ПРИВАТНЕ АКЦІОНЕРНЕ ТОВАРИСТВО «УКРАЇНСЬКА АВТОМОБІЛЬНА КОРПОРАЦІЯ»

Вид та термін користування: оренда

Цільове призначення: 12.04, для розміщення та експлуатації будівель і споруд автомобільного транспорту та дорожнього господарства



Sources: Esri, HERE, Garmin, USGS, Intermap, INCREMENT P, NRCan, Esri Japan, METI, Esri China (Hong Kong), Esri Korea, Esri (Thailand), NGCC, (c) OpenStreetMap contributors, and the GIS User Community

**ВИТЯГ**  
**з Державного земельного кадастру про земельну ділянку**

Номер витягу	НВ-0002378662023
Дата формування	08.11.2023
Строк дії	три місяці з дати формування
Надано на заяву (запит)	Київська міська рада 08.11.2023, ЗВ-8000091962023

Дані, за якими здійснювався пошук інформації у Державному земельному кадастрі

Кадастровий номер земельної ділянки	8000000000:63:430:0006
-------------------------------------	------------------------

Власник (користувач):

Прізвище, власне ім'я, по батькові -----  
(за наявності)/найменування

Податковий номер -----

Унікальний номер запису -----  
в Єдиному державному демографічному реєстрі (за наявності)

Загальні відомості про земельну ділянку

Кадастровий номер	8000000000:63:430:0006
Місце розташування (адміністративно-територіальна одиниця)	м.Київ, Дарницький район, Харківське шосе, 179

Цільове призначення:

Категорія земель	Землі промисловості, транспорту, електронних комунікацій, енергетики, оборони та іншого призначення
------------------	---

Вид цільового призначення земельної ділянки	12.04 Для розміщення та експлуатації будівель і споруд автомобільного транспорту та дорожнього господарства
---	---

Обліковий номер масиву, до складу якого входить земельна ділянка -----

Обліковий номер території, на якій розташовані земельні ділянки, необхідні для розміщення об'єктів, щодо яких відповідно до закону може здійснюватися примусове відчуження земельних ділянок з мотивів суспільної необхідності, до складу якої входить земельна ділянка -----





Обліковий номер функціональної зони, до складу якої входить земельна ділянка	----
Обліковий номер контуру об'єкта будівництва та закінченого будівництвом об'єкта, розташованого на земельній ділянці	----
Обліковий номер меліоративної мережі, складової частини меліоративної мережі, яка забезпечує гідротехнічну меліорацію відповідної земельної ділянки	----
Обліковий номер об'єкта інженерної інфраструктури, що належить до складу відповідної меліоративної мережі, складової частини меліоративної мережі	----
Площа земельної ділянки, гектарів	0.0849
Нормативна грошова оцінка, гривень	575716.95
Дата проведення нормативної грошової оцінки	05.09.2023
Скасований кадастровий номер (номери), у разі коли земельна ділянка створена в результаті поділу/об'єднання	----

#### Відомості про державну реєстрацію земельної ділянки

Інформація про документацію із землеустрою, на підставі якої здійснена державна реєстрація земельної ділянки	Технічна документація із землеустрою щодо встановлення меж земельної ділянки в натурі (на місцевості), 20.03.2013; Приватне акціонерне товариство "Інститут землевпорядних технологій", Задорожний Руслан Миколайович
Орган, який зареєстрував земельну ділянку	Головне управління Держземагентства у м. Києві
Дата державної реєстрації земельної ділянки	30.01.2014



Відомості про право власності/право постійного користування  
згідно з Державним реєстром речових прав на нерухоме майно

Вид права	Право власності
Інформація про власників (користувачів) земельної ділянки	
Прізвище, власне ім'я, по батькові (за наявності)/найменування	Територіальна громада міста Києва в особі Київської міської ради
Громадянство	Відомості з ДРРП не надходили
Реквізити документа, що посвідчує особу	Відомості з ДРРП не надходили
Податковий номер/номер та серія (за наявності) паспорта фізичної особи	22883141
Унікальний номер запису в Єдиному державному демографічному реєстрі (за наявності)	Відомості з ДРРП не надходили
Місце проживання/ місцезнаходження	Відомості з ДРРП не надходили
Частка у спільній власності	1
Документ, який є підставою для виникнення права	Земельний кодекс, Верховна Рада України 25.10.2001 2768-III;
Документ, що посвідчує право	-----

Відомості про оренду, суборенду згідно з Державним реєстром речових прав на нерухоме майно

Орендар:

Прізвище, власне ім'я, по батькові (за наявності)/найменування	ПРИВАТНЕ АКЦІОНЕРНЕ ТОВАРИСТВО "УКРАЇНСЬКА АВТОМОБІЛЬНА КОРПОРАЦІЯ"
Громадянство	Відомості з ДРРП не надходили
Реквізити документа, що посвідчує особу	Відомості з ДРРП не надходили
Податковий номер/номер та серія (за наявності) паспорта фізичної особи	03121566
Унікальний номер запису в Єдиному державному демографічному реєстрі (за наявності)	Відомості з ДРРП не надходили
Місце проживання/ місцезнаходження	Відомості з ДРРП не надходили



Площа земельної ділянки, переданої в оренду	0.0849 гектарів
Орган, що здійснив державну реєстрацію речового права	Київський міський нотаріальний округ
Дата державної реєстрації речового права	04.10.2018
Строк дії речового права	Відомості з ДРРП не надходили
Суборендар:	
Прізвище, власне ім'я, по батькові (за наявності)/найменування	Відомості з ДРРП не надходили
Громадянство	Відомості з ДРРП не надходили
Реквізити документа, що посвідчує особу	Відомості з ДРРП не надходили
Податковий номер/номер та серія (за наявності) паспорта фізичної особи	Відомості з ДРРП не надходили
Унікальний номер запису в Єдиному державному демографічному реєстрі (за наявності)	Відомості з ДРРП не надходили
Місце проживання/місцезнаходження	Відомості з ДРРП не надходили
Площа земельної ділянки (її частини), переданої в суборенду	Відомості з ДРРП не надходили
Обліковий номер частини земельної ділянки, на яку поширюється дія договору суборенди	Відомості з ДРРП не надходили
Орган, що здійснив державну реєстрацію речового права	Відомості з ДРРП не надходили
Дата державної реєстрації речового права	Відомості з ДРРП не надходили
Строк дії речового права	Відомості з ДРРП не надходили
Додаткові відомості	-----

Відомості про земельний сервітут згідно з Державним реєстром речових прав на нерухоме майно	
Вид сервітуту	Відомості з ДРРП не надходили
Площа земельної ділянки (її частини), на яку поширюється дія сервітуту	Відомості з ДРРП не надходили



Обліковий номер земельної ділянки (її частини), на яку поширюється дія сервітуту	Відомості з ДРРП не надходили
Підстава для встановлення земельного сервітуту	Відомості з ДРРП не надходили
Орган, що здійснив державну реєстрацію сервітуту	Відомості з ДРРП не надходили
Дата державної реєстрації сервітуту	Відомості з ДРРП не надходили
Строк дії сервітуту	Відомості з ДРРП не надходили
Додаткові відомості	-----

Відомості про обтяження згідно з Державним реєстром речових прав на нерухоме майно

Вид обтяження	Відомості з ДРРП не надходили
Опис предмета обтяження	Відомості з ДРРП не надходили
Дата державної реєстрації обтяження	Відомості з ДРРП не надходили
Орган, що здійснив державну реєстрацію обтяження	Відомості з ДРРП не надходили
Документ, який є підставою для виникнення обтяження	Відомості з ДРРП не надходили
Додаткові відомості	-----

Відомості про обмеження у використанні земельної ділянки

Вид обмеження у використанні земельної ділянки	Охоронна зона навколо інженерних комунікацій
Обліковий номер частини земельної ділянки, на яку поширюється дія обмеження у використанні земельної ділянки	-----
Площа земельної ділянки (її частини), на яку поширюється дія обмеження	0.0775 гектарів
Підстава для виникнення обмеження у використанні земельної ділянки	Постанова КМУ "Про затвердження Єдиних правил ремонту і утримання автомобільних доріг, вулиць, залізничних переїздів, правил користування ними та охорони" від 30.03.1994 № 198
Орган, що здійснив державну реєстрацію обмеження	-----
Дата державної реєстрації обмеження	-----
Строк дії обмеження	безстроково



Вид обмеження у використанні земельної ділянки	Охоронна зона навколо інженерних комунікацій
Обліковий номер частини земельної ділянки, на яку поширюється дія обмеження у використанні земельної ділянки	-----
Площа земельної ділянки (її частини), на яку поширюється дія обмеження	0.0447 гектарів
Підстава для виникнення обмеження у використанні земельної ділянки	Постанова КМУ "Про затвердження Єдиних правил ремонту і утримання автомобільних доріг, вулиць, залізничних переїздів, правил користування ними та охорони" від 30.03.1994 № 198
Орган, що здійснив державну реєстрацію обмеження	-----
Дата державної реєстрації обмеження	-----
Строк дії обмеження	безстроково
Вид обмеження у використанні земельної ділянки	Охоронна зона навколо (уздовж) об'єкта енергетичної системи
Обліковий номер частини земельної ділянки, на яку поширюється дія обмеження у використанні земельної ділянки	-----
Площа земельної ділянки (її частини), на яку поширюється дія обмеження	0.0022 гектарів
Підстава для виникнення обмеження у використанні земельної ділянки	Закон України "Про землі енергетики та правовий режим спеціальних зон енергетичних об'єктів" від 09.07.2010 № 2480-VI
Орган, що здійснив державну реєстрацію обмеження	-----
Дата державної реєстрації обмеження	-----
Строк дії обмеження	безстроково
Вид обмеження у використанні земельної ділянки	Охоронна зона навколо інженерних комунікацій
Обліковий номер частини земельної ділянки, на яку поширюється дія обмеження у використанні земельної ділянки	-----



Площа земельної ділянки (її частини), на яку поширюється дія обмеження	0.0157 гектарів
Підстава для виникнення обмеження у використанні земельної ділянки	Постанова КМУ "Про затвердження Єдиних правил ремонту і утримання автомобільних доріг, вулиць, залізничних переїздів, правил користування ними та охорони" від 30.03.1994 № 198
Орган, що здійснив державну реєстрацію обмеження	-----
Дата державної реєстрації обмеження	-----
Строк дії обмеження	безстроково
Вид обмеження у використанні земельної ділянки	Зона особливого режиму забудови
Обліковий номер частини земельної ділянки, на яку поширюється дія обмеження у використанні земельної ділянки	-----
Площа земельної ділянки (її частини), на яку поширюється дія обмеження	0.0849 гектарів
Підстава для виникнення обмеження у використанні земельної ділянки	Закон України "Про автомобільні дороги" від 08.09.2005 № 2862-IV
Орган, що здійснив державну реєстрацію обмеження	-----
Дата державної реєстрації обмеження	-----
Строк дії обмеження	безстроково

**Інформація про документи, на підставі яких відомості про обмеження у використанні земель внесені до Державного земельного кадастру**

Реквізити заяви про державну реєстрацію обмеження у використанні земель	-----
Прізвище, власне ім'я та по батькові (за наявності)/ найменування заявника	-----
Інформація про документи, на підставі яких внесені відомості про обмеження у використанні земель	-----



## Відомості про заходи щодо охорони земель і ґрунтів

Назва та напрям заходу	-----
Площа	-----
Товщина родючого шару ґрунту, у тому числі об'єм ґрунтової маси	-----
Кошторисна вартість запроектованих робіт	-----
Строки проведення	-----
Інформація про документи, на підставі яких передбачено здійснення заходу щодо охорони земель і ґрунтів	-----

Відомості про ділянки надр, надані у користування відповідно до спеціальних дозволів на користування надрами та актів про надання гірничих відводів, одержаних в порядку інформаційної взаємодії між Державним земельним кадастром, Держгеонадрами та Держпраці (за наявності)

Реєстраційний номер спеціального дозволу на користування надрами	-----
Дата видачі спеціального дозволу на користування надрами	-----
Підстава для надання спеціального дозволу на користування надрами	-----
Вид користування надрами	-----
Відомості про ділянку надр, що надається у користування	-----
Площа ділянки надр, що надається у користування	-----
Вид корисної копалини	-----
Відомості про особу, якій надано спеціальний дозвіл на користування надрами:	
Прізвище, власне ім'я та по батькові (за наявності)/ найменування	-----
Реєстраційний номер облікової картки платника податків/ серія (за наявності) та номер паспорта фізичної особи/код згідно з ЄДРПОУ	-----
Строк дії спеціального дозволу на користування надрами	-----



Документ, який засвідчує надання -----  
гірничого відводу  
Відомості про користувача  
гірничого відводу (за наявності)  
Найменування/ прізвище, власне -----  
ім'я та по батькові (за наявності)  
Мета надання гірничого відводу -----  
Площа проекції гірничого відводу -----  
Строк дії акта про надання -----  
гірничого відводу

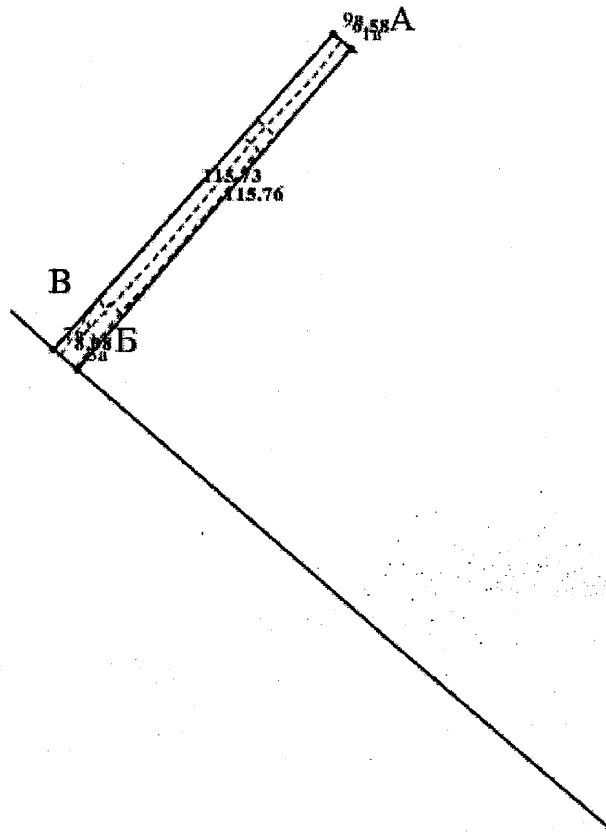




Додаток  
до витягу з Державного земельного кадастру  
про земельну ділянку  
від 08.11.2023 р. № НВ-0002378662023

Кадастровий номер земельної ділянки 8000000000:63:430:0006

КАДАСТРОВИЙ ПЛАН ЗЕМЕЛЬНОЇ ДІЛЯНКИ



Масштаб 1: 2000



Умовні позначення:

Опис меж:

Від А до Б Публічне акціонерне товариство "Україн автомобільна корпорація" (кадастровий номер 8 000 000:63:430:0001);

Від Б до В Землі загального користування (Харківське шосе);

Від В до А Землі загального користування (вул. Чернігівська);



## КООРДИНАТИ ПОВОРОТНИХ ТОЧОК МЕЖ ЗЕМЕЛЬНОЇ ДІЛЯНКИ

Номер точки	Назва точки	Відстань (метрів)	Координати (м)	
			X	Y

Місце розташування		м.Київ, Дарницький район, Харківське шосе, 179
Цільове призначення	Категорія земель	Землі промисловості, транспорту, електронних комунікацій, енергетики, оборони та іншого призначення
	Код цільового призначення	12.04 Для розміщення та експлуатації будівель і споруд автомобільного транспорту та дорожнього господарства
Площа, гектарів		0.0849
Відомості про перенесення в натуру (на місцевість) меж	охоронних зон, прибережних захисних смуг і пляжних зон, зон санітарної охорони, санітарно-захисних зон і зон особливого режиму використання земель (за наявності)	-----
	земельної ділянки (у разі формування земельної ділянки)	-----
	частини земельної ділянки, на якій може проводитися гідротехнічна меліорація (за наявності)	-----
Відомості про контури об'єктів нерухомого майна, меліоративних мереж, складових частин меліоративних мереж та точки водовиділу, розташовані на земельній ділянці (за наявності)		-----
Відомості про встановлені межові знаки (у разі формування земельної ділянки)		-----



Розробник документації із **Приватне акціонерне товариство "Інститут землевпорядних технологій", Задорожний Руслан Миколайович**  
землеустрою: (прізвище, власне ім'я, по батькові (за наявності) фізичної особи / найменування юридичної особи)

### ЕКСПЛІКАЦІЯ ЗЕМЕЛЬНИХ УГІДЬ

Всього земель, га	У тому числі за земельними угіддями, га:	
	1	2
Площа земельної ділянки, га 0.0849		0.0849





**Заступник міського голови –  
секретар Київської міської ради**

---

Терентьеву М. О.  
Положишник В. О. *Оконяну О. Ю.*

Прошу розглянути проект рішення від 04.12.2023  
№ 08/231 - 1507/ПР в установленому порядку.

Омельченко А. В.

Для контролю за проходженням та тиражування.

*Кандибору Р. В.*

Володимир БОНДАРЕНКО

“04” грудня 2023 року  
№ 08/231 - 1507/ПР

08/231-1507/ПР  
04.12.2023



УКРАЇНА

ВИКОНАВЧИЙ ОРГАН КИЇВСЬКОЇ МІСЬКОЇ РАДИ  
(КИЇВСЬКА МІСЬКА ДЕРЖАВНА АДМІНІСТРАЦІЯ)

**ДЕПАРТАМЕНТ ЗЕМЕЛЬНИХ РЕСУРСІВ**

вул. Хрещатик, 32-а, м. Київ, 01001 тел. (044) 202 78 15

Контактний центр міста Києва (044) 15 51 E-mail: [kyivland@kyivcity.gov.ua](mailto:kyivland@kyivcity.gov.ua) Код ЄДРПОУ 26199097

04.12.2023 № 05715-СЛ-56210

Заступнику міського голови-  
секретарю Київської міської ради  
Володимиру БОНДАРЕНКУ

Шановний Володимире Володимировичу!

Департамент земельних ресурсів виконавчого органу Київської міської ради (Київської міської державної адміністрації) відповідно до пункту 3 статті 26 Регламенту Київської міської ради, затвердженого рішенням Київської міської ради від 04.11.2021 № 3135/3176 (зі змінами), направляє проект рішення Київської міської ради «Про поновлення приватному акціонерному товариству «Українська автомобільна корпорація» договору оренди земельних ділянок від 30 січня 2009 року № 63-6-00531 (зі змінами)» (справа № 659820540) для подальшого опрацювання.

Додатки:

- проект рішення Київської міської ради до справи № 659820540 на 2 арк. в 1 примірнику;
- пояснювальна записка до справи № 659820540 на 3 арк. в 1 примірнику;
- витяг з бази даних міського земельного кадастру на 1 арк. в 1 примірнику;
- матеріали супутникової фотозйомки на 1 арк. в 1 примірнику;
- копія акта обстеження земельної ділянки від 06.07.2023 № ДК/141-АО/2023 з фото на 5 арк. в 1 примірнику;
- матеріали справи № 659820540 на 36 арк. в 1 примірнику.

З повагою

Директор

Валентина ПЕЛИХ