

32

03/231-1493/MP
15.04.2019



КИЇВСЬКА МІСЬКА РАДА

VIII сесія VIII скликання

РІШЕННЯ

№ _____

Про надання дозволу на розроблення проекту землеустрою щодо відведення в постійне користування земельної ділянки Київському комунальному об'єднанню зеленого будівництва та експлуатації зелених насаджень міста «Київзеленбуд» на вул. Авіаконструктора Антонова, 13 у Солом'янському районі м. Києва для утримання та експлуатації скверу

Київська міська рада
Департамент
земельних ресурсів
Код земельної ділянки:

72:118:0064

К
Проект рішення (екз.1)
ПР-20124
до справи

K-38103



Розглянувши клопотання про надання дозволу на розроблення проекту землеустрою щодо відведення земельної ділянки Київському комунальному об'єднанню зеленого будівництва та експлуатації зелених насаджень міста «Київзеленбуд» на вул. Авіаконструктора Антонова, 13 у Солом'янському районі м. Києва та додані документи, керуючись статтями 9, 123 Земельного кодексу України, Законом України "Про внесення змін до деяких законодавчих актів України щодо розмежування земель державної та комунальної власності", пунктом 34 частини першої статті 26 Закону України "Про місцеве самоврядування в Україні", Київська міська рада

ВИРІШИЛА:

1. Надати дозвіл на розроблення проекту землеустрою щодо відведення земельної ділянки Київському комунальному об'єднанню зеленого будівництва та експлуатації зелених насаджень міста «Київзеленбуд» на вул. Авіаконструктора Антонова, 13 у Солом'янському районі м. Києва орієнтовною площею 0,27 га (земельна ділянка комунальної власності територіальної громади м. Києва) в постійне користування для утримання та експлуатації скверу згідно з план-схемою (додаток до рішення) (К-38103).
2. Встановити строк дії цього рішення один рік.

3. Контроль за виконанням цього рішення покласти на постійну комісію Київської міської ради з питань містобудування, архітектури та землекористування.

Київський міський голова

Віталій КЛИЧКО

ПОДАННЯ:

Заступник голови
Київської міської державної адміністрації

Олександр СПАСИБКО

Директор
Департаменту земельних ресурсів
виконавчого органу Київської міської ради
(Київської міської державної адміністрації)

Петро ОЛЕНИЧ

Заступник директора –
начальник юридичного управління
Департаменту земельних ресурсів
виконавчого органу Київської міської ради
(Київської міської державної адміністрації)

Алла ВАСИЛЕНКО

ПОГОДЖЕНО:

18.01.2023

Постійна комісія Київської міської ради
з питань *архітектури, містобудування*
та земельних відносин

Голова

з рекомендацією
Михайло ТЕРЕХІВ

Секретар *зауваження*

Георгій ЗАХАРЯК

62 Начальник управління
правового забезпечення діяльності
Київської міської ради

Валентина Локот
Ганна ГАРШИНА

22.05.2019 затверджено з рекомендацією
Постійна комісія Київської міської ради
з питань екологічної політики

Голова

Костянтин ЯЛОВИЙ

Секретар

Олексій НОВІКОВ

Голова
Секретар

ПІДПИСАНО
В ПОРЯДКУ
Ч. 5 СТ. 30
РЕГЛАМЕНТУ

Денис Мочалов
Євген Куцак

План-схема
до дозволу на розроблення проекту землеустрою щодо відведення земельної ділянки

клопотання - від 15.02.2019 № К-38103

код земельної ділянки - 72:118:0064к

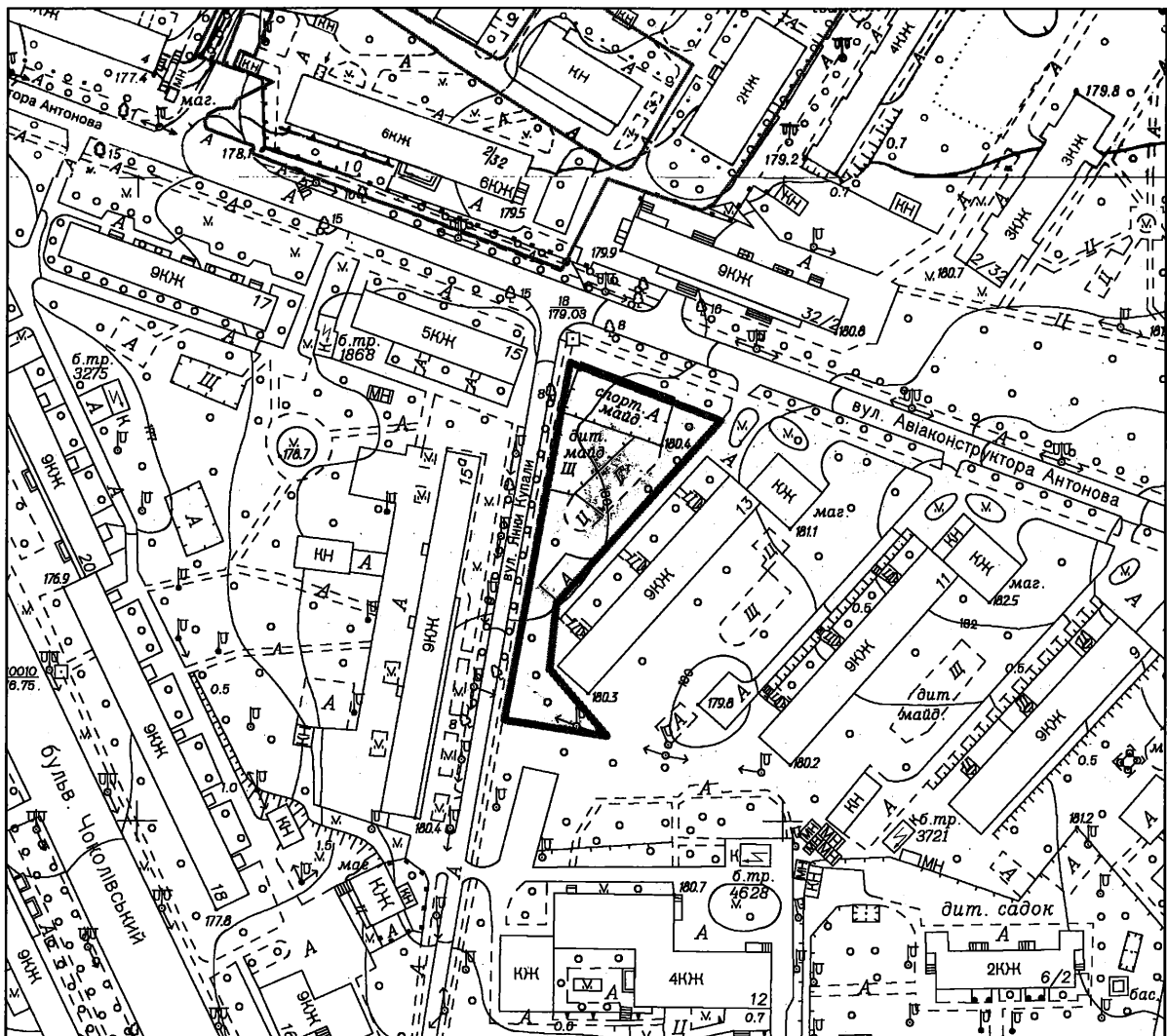
юридична/фізична особа - Київське комунальне об'єднання зеленого будівництва та експлуатації зелених насаджень міста "Київзеленбуд"

адреса земельної ділянки - м. Київ, р-н Солом'янський, вул. Авіаконструктора Антонова, 13

вид землекористування - постійне користування

вид використання земельної ділянки - для утримання та експлуатації скверу

орієнтовний розмір - 0,27 га



Київський міський голова

Віталій КЛИЧКО

ПОЯСНЮВАЛЬНА ЗАПИСКА

№ ПЗ-36987 від 04.03.2019

До справи

№ К-38103



до проекту рішення Київської міської ради:
**Про надання дозволу на розроблення проекту
землеустрою щодо відведення в постійне
користування земельної ділянки Київському
комунальному об'єднанню зеленого будівництва та
експлуатації зелених насаджень міста «Київзеленбуд»
на вул. Авіаконструктора Антонова, 13 у
Солом'янському районі м. Києва для утримання та
експлуатації скверу**

1. Юридична особа:

Назва *Київське комунальне об'єднання зеленого будівництва та експлуатації зелених насаджень міста "Київзеленбуд"*

Перелік засновників (учасників) юридичної особи *КИЇВСЬКА МІСЬКА ДЕРЖАВНА АДМІНІСТРАЦІЯ
Адреса засновника: 01044, м.Київ, Шевченківський район,
ВУЛИЦЯ ХРЕЩАТИК, будинок 36*

*за даними Єдиного державного реєстру юридичних осіб, фізичних осіб-підприємців та громадських формувань

Кінцевий бенефіціарний власник (контролер) *відсутній*

*за даними Єдиного державного реєстру юридичних осіб, фізичних осіб-підприємців та громадських формувань

Клопотання *від 15.02.2019 № К-38103*

2. Відомості про земельну ділянку 8000000000:72:118:0064к.

Місце розташування (адреса) *м. Київ, р-н Солом'янський, вул. Авіаконструктора Антонова, 13*

Площа *0,27 га*

Вид та термін користування *Постійне користування*

Вид використання *для утримання та експлуатації скверу*

3. Обґрунтування прийняття рішення

На клопотання зацікавленої особи відповідно до статей 9, 123 Земельного кодексу України та Порядку набуття прав на землю із земель комунальної власності у місті Києві, затвердженого рішенням Київради від 20 квітня 2017 року № 241/2463, Департаментом земельних ресурсів виконавчого органу Київської міської ради (Київської міської державної адміністрації) розроблено проект рішення Київської міської ради.

4. Мета прийняття рішення.

Метою прийняття рішення є забезпечення реалізації встановленого Земельним кодексом України права особи на оформлення права користування (власності) на землю.

5. Особливі характеристики ділянки.

Наявність будівель і споруд на ділянці:

Вільна від капітальної забудови

Наявність ДПТ:

Детальний план території не затверджений.

Функціональне призначення згідно Генплану:

Відповідно до Генерального плану міста Києва, це територія частково територія багатопверхової житлової забудови, частково територія вулиць та доріг.

Правовий режим:

Згідно даних міського земельного кадастру земельна ділянка обліковується за товариством з обмеженою відповідальністю «Діагностичний центр «Медекс», комунальним підприємством «Дирекція з управління та обслуговування житлового фонду» Солом'янської районної у м. Києві ради.

Розташування в зеленій зоні:

Земельній ділянці надано статус скверу рішенням Київської міської ради від 20.12.2017 № 731/3738 «Про надання статусу скверу земельній ділянці орієнтовною площею 0,27 га, розташованій на вул. Авіаконструктора Антонова, 13 у Солом'янському районі м. Києва».

Інші особливості:

Земельна ділянка частково розташована в межах червоних ліній.

6. Стан нормативно-правової бази у даній сфері правового регулювання.

Загальні засади та порядок отримання дозволу на розроблення документації із землеустрою визначено статтями 9, 123 Земельного кодексу України.

7. Фінансово-економічне обґрунтування.

Реалізація рішення не потребує додаткових витрат міського бюджету.

8. Прогноз соціально-економічних та інших наслідків прийняття рішення.


Наслідками прийняття розробленого проекту рішення стане:

- реалізація зацікавленою особою своїх прав щодо використання земельної ділянки;

Доповідач: директор Департаменту земельних ресурсів Петро ОЛЕНИЧ

Директор Департаменту
земельних ресурсів

Петро ОЛЕНИЧ





КИЇВСЬКА МІСЬКА РАДА

ІХ СКЛИКАННЯ

ПОСТІЙНА КОМІСІЯ З ПИТАНЬ АРХІТЕКТУРИ, МІСТОБУДУВАННЯ ТА ЗЕМЕЛЬНИХ ВІДНОСИН

01044, м. Київ, вул. Хрещатик, 36, каб. 1009

тел.: (044) 202-70-22

№ 08/281-46к

Витяг з протоколу № 1/42
засідання постійної комісії Київської міської ради з питань
архітектури, містобудування та земельних відносин
від 18.01.2023

25.8.23. Про розгляд проекту рішення Київської міської ради «Про надання дозволу на розроблення проекту землеустрою щодо відведення в постійне користування земельної ділянки Київському комунальному об'єднанню зеленого будівництва та експлуатації зелених насаджень міста «Київзеленбуд» на вул. Авіаконструктора Антонова, 13 у Солом'янському районі м. Києва для утримання та експлуатації скверу» (справа **К-38103**, ПР-20124, доручення заступника міського голови – секретаря Київської міської ради від 15.04.2019 № 08/231-1493/ПР).

Проект рішення паралельно опрацьовується постійною комісією Київської міської ради з питань екологічної політики.

СЛУХАЛИ:

Михайла ТЕРЕНТЬЄВА, голову постійної комісії Київської міської ради з питань архітектури, містобудування та земельних відносин.


ВИРІШИЛИ: Підтримати проект рішення Київської міської ради «Про надання дозволу на розроблення проекту землеустрою щодо відведення в постійне користування земельної ділянки Київському комунальному об'єднанню зеленого будівництва та експлуатації зелених насаджень міста «Київзеленбуд» на вул. Авіаконструктора Антонова, 13 у Солом'янському районі м. Києва для утримання та експлуатації скверу» з рекомендаціями, а саме: виключити з проекту рішення пункт 2. Пункт 3 проекту рішення відповідно вважати пунктом 2.

ПРОГОЛОСУВАЛИ: «за» – 15, «проти» – 0, «утрималось» – 0, «не голосували» – 2.

Рішення прийнято.


Згідно з протоколом.

Голова комісії



Михайло ТЕРЕНТЬЄВ

Секретар засідання



Георгій ЗАНТАРЯ



КИЇВСЬКА МІСЬКА РАДА

СЕКРЕТАРІАТ

УПРАВЛІННЯ ПРАВОВОГО ЗАБЕЗПЕЧЕННЯ
ДІЯЛЬНОСТІ КИЇВСЬКОЇ МІСЬКОЇ РАДИ

01044, м. Київ, вул. Хрещатик, 36, каб. 921

тел.: (044) 202-70-19

03.03.2023 № 08/230-363

Голові постійної комісії Київської
міської ради з питань архітектури,
містобудування та земельних відносин
Михайлу ТЕРЕНТЬЄВУ

Шановний пане Михайло!

Управлінням правового забезпечення діяльності Київської міської ради проведено правову експертизу проектів рішень про надання дозволу на розроблення проекту землеустрою щодо відведення земельної ділянки та повертаємо кадастрові справи (К-36730, К-38103, К-38097, К-37944, К-36719, К-37686, К-38174, К-38112, К-38099, К-37689, К-36916, К-36755, К-37214, К-37194, К-37193, К-36754, К-38106, К-37399, К-37117, К-37004, К-37397, К-36753, К-36717) та земельну справу 340110240.

Звертаємо увагу на те, що у проектах рішень пропонується встановити строк дії рішень Київської міської ради один рік.

Однак, Земельний кодекс України, Закон України «Про внесення змін до деяких законодавчих актів України щодо розмежування земель державної та комунальної власності» не передбачають умов щодо строку дії рішень Київської міської ради про надання дозволу на розроблення проекту землеустрою щодо відведення земельної ділянки.

Також, назва постійної комісії Київської міської ради з питань архітектури, містобудування та земельних відносин зазначена у проектах рішень не відповідає рішенням Київської міської ради від 08.12.2020 № 8/8 «Про перелік та персональний склад постійних комісій Київської міської ради IX скликання».

З метою редакційного доопрацювання рекомендуємо у преамбулі проекту рішення за реєстраційним номером кадастрової справи К-36730 слова «для юристів» виключити.

Крім того зазначаємо, що проекти рішень Київської міської ради підготовлені у період 2019-2020 років, у зв'язку з чим, виникає питання