



08/231-1474/ПР  
23.11.2023


# КИЇВСЬКА МІСЬКА РАДА

II СЕСІЯ IX СКЛИКАННЯ

## РІШЕННЯ

№ \_\_\_\_\_

Про передачу громадянці  
Парфинець Ірині Василівні  
земельної ділянки в оренду для  
експлуатації та обслуговування АЗК  
на вул. Набережно-Луговій, 6-а у  
Подільському районі міста Києва



470412637

Відповідно до статей 9, 79<sup>1</sup>, 83, 93, 116, 122, 123, 124, 186 Земельного кодексу України, статей 1212, 1214 Цивільного кодексу України, Закону України «Про оренду землі», статті 35 Закону України «Про землеустрій», Закону України «Про внесення змін до деяких законодавчих актів України щодо розмежування земель державної та комунальної власності», пункту 34 частини першої статті 26 Закону України «Про місцеве самоврядування в Україні», рішення Київської міської ради від 10 вересня 2015 року № 958/1822 «Про інвентаризацію земель міста Києва», розглянувши технічну документацію із землеустрою щодо інвентаризації земель та заяву громадянки Парфинець Ірини Василівни від 20 жовтня 2023 року № 64018-007967205-031-03, Київська міська рада

### ВИРІШИЛА:

1. Унести зміни до пункту 2 рішення Київської міської ради від 20 травня 1999 року № 254/355 «Про створення умов для будівництва Подільського мостового переходу і Вокзально-Воскресенської лінії метрополітену», виклавши його у новій редакції: «2. Накласти мораторій на використання під забудову, приватизацію та оренду строком більше ніж на 3 (три) роки зарезервованих територій до остаточного вирішення питання будівництва Подільського мостового переходу.».

2. Затвердити технічну документацію із землеустрою щодо інвентаризації земель гр. Парфинець Ірині Василівні для експлуатації та обслуговування АЗК за адресою: вул. Набережно-Лугова, 6-а у Подільському районі м. Києва (категорія земель – землі промисловості, транспорту, електронних комунікацій, енергетики, оборони та іншого призначення; код виду цільового призначення – 12.11 для розміщення та експлуатації об'єктів дорожнього сервісу).

3. Передати громадянці Парфинець Ірині Василівні, за умови виконання пункту 4 цього рішення, без права нового будівництва, в оренду на 3 роки земельну ділянку площею 0,0448 га (кадастровий номер 8000000000:85:316:0004) для експлуатації та обслуговування АЗК (код виду цільового призначення – 12.11 для розміщення та експлуатації об'єктів дорожнього сервісу) на вул. Набережно-Луговій, 6-а у Подільському районі міста Києва із земель комунальної власності територіальної громади міста Києва, у зв'язку із набуттям права власності на нерухоме майно, яке зареєстровано в Державному реєстрі речових прав на нерухоме майно 31 жовтня 2019 року, номер відомостей про речове право: 33934727 (заява ДЦ від 20 жовтня 2023 року № 64018-007967205-031-03, справа № 470412637).

4. Громадянці Парфинець Ірині Василівні:

4.1. Виконувати обов'язки землекористувача відповідно до вимог статті 96 Земельного кодексу України.

4.2. У місячний строк надати до Департаменту земельних ресурсів виконавчого органу Київської міської ради (Київської міської державної адміністрації) документи, визначені законодавством України, необхідні для укладання договору оренди земельної ділянки (зокрема, охоронний договір на зелені насадження або інформацію уповноваженого органу про відсутність зелених насаджень на земельній ділянці).

4.3. Питання майнових відносин вирішувати в установленому порядку.

4.4. Забезпечити вільний доступ для прокладання нових, ремонту та експлуатації існуючих інженерних мереж і споруд, що знаходяться в межах земельної ділянки.

4.5. Під час використання земельної ділянки дотримуватися обмежень у її використанні, зареєстрованих у Державному земельному кадастрі.

4.6. Питання сплати відновної вартості зелених насаджень або укладання охоронного договору на зелені насадження вирішувати відповідно до рішення Київської міської ради від 27 жовтня 2011 року № 384/6600 «Про затвердження Порядку видалення зелених насаджень на території міста Києва» (із змінами і доповненнями).

4.7. Виконати вимоги, викладені в листах Міністерства культури та інформаційної політики України від 01 листопада 2021 року № 13117/6.11.1, Департаменту охорони культурної спадщини виконавчого органу Київської міської ради (Київської міської державної адміністрації) від 22 лютого 2022 року № 066-484, Комунального підприємства «Дирекція будівництва шляхово-транспортних споруд м. Києва» виконавчого органу Київської міської ради (Київської міської державної адміністрації) від 23 грудня 2021 року № 31-2977.

4.8. Дотримуватися вимог Закону України «Про охорону культурної спадщини» та Закону України «Про охорону археологічної спадщини».



4.9. Сплатити безпідставно збереженні кошти за користування земельною ділянкою з моменту набуття права власності на об'єкти нерухомого майна, розташовані на ній, до моменту реєстрації права оренди на земельну ділянку у Державному реєстрі речових прав на нерухоме майно на підставі розрахунку Департаменту земельних ресурсів виконавчого органу Київської міської ради (Київської міської державної адміністрації).

5. Заборонити на земельній ділянці будівництво, розміщення нових об'єктів нерухомого майна.

6. У разі необхідності використання земельної ділянки для суспільних потреб, договір оренди земельної ділянки розривається за рішенням Київської міської ради в односторонньому порядку.

7. Департаменту земельних ресурсів виконавчого органу Київської міської ради (Київської міської державної адміністрації) вжити організаційно-правових заходів, щодо виконання підпункту 4.9 пункту 4 цього рішення.

8. Попередити землекористувача, що використання земельної ділянки не за цільовим призначенням тягне за собою припинення права користування нею відповідно до вимог статей 141, 143 Земельного кодексу України.

9. Дане рішення втрачає чинність через дванадцять місяців з моменту його оприлюднення, у разі якщо протягом цього строку не укладений відповідний договір оренди земельної ділянки.

10. Контроль за виконанням цього рішення покласти на постійну комісію Київської міської ради з питань архітектури, містопланування та земельних відносин.

Київський міський голова,

Віталій КЛИЧКО

## ПОДАННЯ:

Заступник голови  
Київської міської державної адміністрації  
з питань здійснення самоврядних повноважень

Петро ОЛЕНИЧ

Директор Департаменту земельних ресурсів  
виконавчого органу Київської міської ради  
(Київської міської державної адміністрації)

Валентина ПЕЛИХ

Начальник юридичного управління  
Департаменту земельних ресурсів  
виконавчого органу Київської міської ради  
(Київської міської державної адміністрації)

Дмитро РАДЗІЄВСЬКИЙ

## ПОГОДЖЕНО:

Постійна комісія Київської міської ради  
з питань архітектури, містопланування  
та земельних відносин

Голова

Михайло ТЕРЕНТЬЄВ

Секретар

Юрій ФЕДОРЕНКО

Начальник управління правового  
забезпечення діяльності  
Київської міської ради

Валентина ПОЛОЖИШНИК

Постійна комісія Київської міської ради  
з питань транспорту, зв'язку та реклами

Голова

Олексій ОКОПНИЙ

Секретар

Ігор ГАЛАЙЧУК



# ПОЯСНЮВАЛЬНА ЗАПИСКА

№ ПЗН-59439 від 07.11.2023

до проекту рішення Київської міської ради:  
*Про передачу громадянці Парфинець Ірині Василівні земельної ділянки в оренду для експлуатації та обслуговування АЗК на вул. Набережно-Луговій, 6-а у Подільському районі міста Києва*

До справи  
№ 470412637



## 1. Фізична особа:

ПІБ	Парфинець Ірина Василівна
Реєстраційний номер:	від 20.10.2023 № 470412637

## 2. Відомості про земельну ділянку (кадастровий № 8000000000:85:316:0004).

Місце розташування (адреса)	м. Київ, р-н Подільський, вул. Набережно-Лугова, 6-а
Площа	0,0448 га
Вид та термін користування	право в процесі оформлення (оренда на 3 роки)
Категорія земель	землі промисловості, транспорту, електронних комунікацій, енергетики, оборони та іншого призначення
Цільове призначення	12.11 для розміщення та експлуатації об'єктів дорожнього сервісу (для експлуатації та обслуговування АЗК)
Нормативна грошова оцінка (за попереднім розрахунком*)	3 543 846 грн 87 коп.
*Наведені розрахунки нормативної грошової оцінки не є остаточними і будуть уточнені відповідно до вимог чинного законодавства при оформленні права на земельну ділянку.	

## 3. Обґрунтування прийняття рішення.

На замовлення зацікавленої особи та враховуючи рішення Київської міської ради від 10.09.2015 № 958/1822 «Про інвентаризацію земель міста Києва» землепорядною організацією розроблено технічну документацію із землеустрою щодо інвентаризації земель.

Відповідно до статей 9, 123 Земельного кодексу України та Порядку набуття прав на землю із земель комунальної власності у місті Києві, затвердженого рішенням Київської міської ради від 20.04.2017 № 241/2463, враховуючи, що земельна ділянка зареєстрована в Державному земельному кадастрі (витяг з Державного земельного кадастру про земельну ділянку від 07.11.2023 № НВ-0002371322023), Департаментом земельних ресурсів виконавчого органу Київської міської ради (Київської міської державної адміністрації) розроблено відповідний проект рішення Київської міської ради.

## 4. Мета прийняття рішення.

Метою прийняття рішення є забезпечення реалізації встановленого Земельним кодексом України права особи на оформлення права користування на землю.

## 5. Особливі характеристики ділянки.

Наявність будівель і споруд на ділянці:	Земельна ділянка забудована АЗК загальною площею 557,3 кв (реєстраційний номер об'єкта нерухомого майна: 823694080000), який перебуває у приватній власності гр. Парфинець І.В. на підставі договору купівлі-продажу нерухомого майна від 31.10.2019 № 1634 (право зареєстровано в Державному реєстрі речових прав 31.10.2019, номер відомостей про речове право: 33934727).
Наявність ДПТ:	Детальний план території відсутній.

<p>Функціональне призначення згідно з Генпланом:</p>	<p>Відповідно до Генерального плану міста, затвердженого рішенням Київської міської ради від 28 березня 2002 року № 370/1804, земельна ділянка за функціональним призначенням належить до території вулиць і доріг (уточнюється червоними лініями).</p> <p>Відповідно до статті 79<sup>1</sup> Земельного кодексу України, із внесеними змінами, наявність обмежень у використанні земель, у тому числі червоних ліній, в межах земельної ділянки, що формується для обслуговування існуючого об'єкта нерухомості (будівлі, споруди), не перешкоджає її формуванню та визначенню її цільового призначення для потреб, пов'язаних із функціонуванням зазначеного об'єкта з дотриманням встановлених обмежень щодо використання земельної ділянки.</p>
<p>Правовий режим:</p>	<p>Земельна ділянка належить до земель комунальної власності територіальної громади міста Києва.</p>
<p>Розташування в зеленій зоні:</p>	<p>Земельна ділянка не входить до зеленої зони.</p>
<p>Інші особливості:</p>	<p>Відповідно до рішення Київської міської ради від 20.05.1999 № 254/355 «Про створення умов для будівництва Подільського мостового переходу і Вокзально-Воскресенської лінії метрополітену» накладено мораторій на використання під забудову, приватизацію та довгострокову оренду зарезервованих територій до остаточного вирішення питання будівництва Подільського мостового переходу. У зв'язку з чим проектом рішення передбачається внесення змін в зазначене рішення в частині накладення мораторію на використання території траси Подільського мостового переходу і Вокзально-Воскресенської лінії метрополітену.</p> <p>Проектом рішення передбачено передати земельну ділянку з кадастровим номером 8000000000:85:316:0050 в оренду на 3 роки.</p> <p>Комунальне підприємство «Дирекція будівництва шляхово-транспортних споруд м. Києва» (далі - КП «ДБШТС») виконавчого органу Київської міської ради (Київської міської державної адміністрації) листом від 23.12.2021 № 31-2977 не заперечує на тимчасове використання земельної ділянки під розміщення об'єктів дорожнього сервісу, а саме для експлуатації та обслуговування АЗС при дотриманні умов, викладених у цьому листі.</p> <p>Громадянка Парфинець І.В. (додаток до листа від 08.02.2023 № 057/П-97) гарантує виконання умов, викладених у листі КП «ДБШТС» від 23.12.2021 № 31-2977.</p>



	<p>Земельна ділянка розташовується у Центральному історичному ареалі міста Києва; в зоні регулювання забудови третьої категорії; в зоні регулювання забудови II категорії Державного історико-архітектурного заповідника «Стародавній Київ»; в зоні регулювання забудови пам'ятки ландшафту і історії місцевого значення «Історичний ландшафт Київських гір і долини р. Дніпра» (лист Департаменту охорони культурної спадщини виконавчого органу Київської міської ради (Київської міської державної адміністрації) від 22.02.2022 № 066-484).</p> <p>Обмеження у використанні земельної ділянки внесені до Державного земельного кадастру.</p> <p>Проектом рішення запропоновано з урахуванням існуючої судової практики (постанови Верховного Суду від 18.06.2020 у справі № 925/449/19, від 27.01.2021 у справі № 630/269/16, від 10.02.2021 у справі № 200/8930/18) зобов'язати землекористувача сплатити безпідставно збережені кошти за користування земельною ділянкою без правовстановлюючих документів на підставі статті 1212 Цивільного кодексу України згідно з розрахунком Департаменту земельних ресурсів виконавчого органу Київської міської ради (Київської міської державної адміністрації).</p> <p>Зазначаємо, що Департамент земельних ресурсів не може перебирати на себе повноваження Київської міської ради та приймати рішення про передачу або відмову в передачі в оренду земельної ділянки, оскільки відповідно до пункту 34 частини першої статті 26 Закону України «Про місцеве самоврядування в Україні» та статей 9, 122 Земельного кодексу України такі питання вирішуються виключно на пленарних засіданнях сільської, селищної, міської ради.</p> <p>Зазначене підтверджується, зокрема, рішеннями Верховного Суду від 28.04.2021 у справі № 826/8857/16, від 17.04.2018 у справі № 826/8107/16, від 16.09.2021 у справі № 826/8847/16.</p> <p>Зважаючи на вказане, цей проект рішення направляється для подальшого розгляду Київською міською радою відповідно до її Регламенту.</p>
--	--

#### **6. Стан нормативно-правової бази у даній сфері правового регулювання.**

Загальні засади та порядок передачі земельних ділянок у власність чи користування зацікавленим особам визначено Земельним кодексом України та Порядком набуття прав на землю із земель комунальної власності у місті Києві, затвердженим рішенням Київської міської ради від 20.04.2017 № 241/2463.

Проект рішення не містить інформацію з обмеженим доступом у розумінні статті 6 Закону України «Про доступ до публічної інформації».

Проект рішення не стосується прав і соціальної захищеності осіб з інвалідністю та не матиме впливу на життєдіяльність цієї категорії.

**7. Фінансово-економічне обґрунтування.**

Реалізація рішення не потребує додаткових витрат міського бюджету.


Відповідно до Податкового кодексу України, Закону України «Про оренду землі» та рішення Київської міської ради від 08.12.2022 № 5828/5869 «Про бюджет міста Києва на 2023 рік» орієнтовний розмір річної орендної плати складатиме: **425 261 грн 62 коп. ( 12%)**.

**8. Прогноз соціально-економічних та інших наслідків прийняття рішення.**

Наслідками прийняття розробленого проекту рішення стане реалізація зацікавленою особою своїх прав щодо користування земельною ділянкою.

Доповідач: директор Департаменту земельних ресурсів **Валентина ПЕЛИХ**.

Директор Департаменту земельних ресурсів



Валентина ПЕЛИХ



Код земельної ділянки: 85:316:0004  
Площа: 0.0448 га  
Адрес земельної ділянки: Подільський район, вул. Набережно-Лугова, 6-а  
Заявник: Парфинець Ірина Василівна  
Вид та термін користування: оренда  
Цільове призначення: 12.11, для розміщення та експлуатації об'єктів дорожнього сервісу

Справа 470412637



Sources: Esri, HERE, Garmin, USGS, Intermap, INCREMENT P, NRCan, Esri Japan, METI, Esri China (Hong Kong), Esri Korea, Esri (Thailand), NGCC, (c) OpenStreetMap contributors, and the GIS User Community

**ВИТЯГ**  
**з Державного земельного кадастру про земельну ділянку**

Номер витягу	НВ-0002371322023
Дата формування	07.11.2023
Строк дії	три місяці з дати формування
Надано на заяву (запит)	Київська міська рада 07.11.2023, ЗВ-8000091822023

Дані, за якими здійснювався пошук інформації у Державному земельному кадастрі

Кадастровий номер земельної ділянки	8000000000:85:316:0004
-------------------------------------	------------------------

Власник (користувач):

Прізвище, власне ім'я, по батькові -----  
(за наявності)/найменування

Податковий номер -----

Унікальний номер запису -----  
в Єдиному державному  
демографічному реєстрі (за  
наявності)

Загальні відомості про земельну ділянку

Кадастровий номер	8000000000:85:316:0004
-------------------	------------------------

Місце розташування (адміністративно-територіальна одиниця)	місто Київ, Подільський район, вулиця Набережно-Лугова, 6-а
--	---

Цільове призначення:

Категорія земель	Землі промисловості, транспорту, електронних комунікацій, енергетики, оборони та іншого призначення
------------------	--

Вид цільового призначення земельної ділянки	12.11 Для розміщення та експлуатації об'єктів дорожнього сервісу
--	---

Обліковий номер масиву, до складу -----  
якого входить земельна ділянка

Обліковий номер території, на якій -----  
розташовані земельні ділянки,  
необхідні для розміщення об'єктів,  
щодо яких відповідно до закону  
може здійснюватися примусове  
відчуження земельних ділянок з  
мотивів суспільної необхідності,  
до складу якої входить земельна  
ділянка





Обліковий номер функціональної зони, до складу якої входить земельна ділянка	-----
Обліковий номер контуру об'єкта будівництва та закінченого будівництвом об'єкта, розташованого на земельній ділянці	-----
Обліковий номер меліоративної мережі, складової частини меліоративної мережі, яка забезпечує гідротехнічну меліорацію відповідної земельної ділянки	-----
Обліковий номер об'єкта інженерної інфраструктури, що належить до складу відповідної меліоративної мережі, складової частини меліоративної мережі	-----
Площа земельної ділянки, гектарів	0.0448
Нормативна грошова оцінка, гривень	3081566.66
Дата проведення нормативної грошової оцінки	20.11.2022
Скасований кадастровий номер (номери), у разі коли земельна ділянка створена в результаті поділу/об'єднання	-----

#### Відомості про державну реєстрацію земельної ділянки

Інформація про документацію із землеустрою, на підставі якої здійснена державна реєстрація земельної ділянки	Технічна документація із землеустрою щодо інвентаризації земель, 13.07.2021; ТОВ "ТЕРРА ПРОЕКТ", Лавринчук Іван Володимирович
Орган, який зареєстрував земельну ділянку	Відділ у Високопільському районі Головного управління Держгеокадастру у Херсонській області
Дата державної реєстрації земельної ділянки	16.07.2021



Відомості про право власності / право постійного користування внесені до Поземельної книги, крім відомостей про речові права, що виникли після 1 січня 2013 року

Вид права	-----
Інформація про власників (користувачів) земельної ділянки	
Прізвище, власне ім'я, по батькові (за наявності)/найменування	-----
Громадянство	-----
Реквізити документа, що посвідчує особу	-----
Податковий номер/номер та серія (за наявності) паспорта фізичної особи	-----
Унікальний номер запису в Єдиному державному демографічному реєстрі (за наявності)	-----
Місце проживання/ місцезнаходження	-----
Частка у спільній власності	-----
Документ, який є підставою для виникнення права	-----
Документ, що посвідчує право	-----

Відомості про оренду, суборенду згідно з Державним реєстром земель

Стан відомостей	актуальні
Орендар:	
Прізвище, власне ім'я, по батькові (за наявності)/найменування	-----
Громадянство	-----
Реквізити документа, що посвідчує особу	-----
Податковий номер/номер та серія (за наявності) паспорта фізичної особи	-----
Унікальний номер запису в Єдиному державному демографічному реєстрі (за наявності)	-----
Місце проживання/ місцезнаходження	-----





Площа земельної ділянки, -----  
переданої в оренду  
Орган, що здійснив державну -----  
реєстрацію речового права  
Дата державної реєстрації речового -----  
права  
Строк дії речового права -----

Суборендар:

Прізвище, власне ім'я, по батькові -----  
(за наявності)/найменування  
Громадянство -----  
Реквізити документа, що посвідчує -----  
особу  
Податковий номер/номер та серія -----  
(за наявності) паспорта фізичної  
особи  
Унікальний номер запису -----  
в Єдиному державному  
демографічному реєстрі (за  
наявності)  
Місце проживання/ -----  
місцезнаходження  
Площа земельної ділянки (її -----  
частини), переданої в суборенду  
Обліковий номер частини -----  
земельної ділянки, на яку  
поширюється дія договору  
суборенди  
Орган, що здійснив державну -----  
реєстрацію речового права  
Дата державної реєстрації речового -----  
права  
Строк дії речового права -----  
Додаткові відомості -----

Відомості про земельний сервітут згідно з Державним реєстром земель

Стан відомостей ----- актуальні  
Вид сервітуту -----  
Площа земельної ділянки (її -----  
частини), на яку поширюється дія  
сервітуту



Обліковий номер земельної ділянки (її частини), на яку поширюється дія сервітуту	-----
Підстава для встановлення земельного сервітуту	-----
Орган, що здійснив державну реєстрацію сервітуту	-----
Дата державної реєстрації сервітуту	-----
Строк дії сервітуту	-----
Додаткові відомості	-----

Відомості про обмеження у використанні земельної ділянки

Вид обмеження у використанні земельної ділянки	Зона регулювання забудови
--	---------------------------

Обліковий номер частини земельної ділянки, на яку поширюється дія обмеження у використанні земельної ділянки	-----
--	-------

Площа земельної ділянки (її частини), на яку поширюється дія обмеження	0.0448 гектарів
--	-----------------

Підстава для виникнення обмеження у використанні земельної ділянки	Закон Наказ Міністерства культури і туризму України "Про затвердження науково-проектної документації щодо меж і режимів використання зон охорони пам'яток та історичних ареалів та занесення об'єктів культурної спадщини до Державного реєстру нерухомих пам'яток України" від 03.02.2010 №58/0/16-10 03.02.2010
--	---

Орган, що здійснив державну реєстрацію обмеження	-----
--	-------

Дата державної реєстрації обмеження	-----
-------------------------------------	-------

Строк дії обмеження	безстроково
---------------------	-------------

Вид обмеження у використанні земельної ділянки	Зона регулювання забудови
--	---------------------------

Обліковий номер частини земельної ділянки, на яку поширюється дія обмеження у використанні земельної ділянки	-----
--	-------

Площа земельної ділянки (її частини), на яку поширюється дія обмеження	0.0448 гектарів
--	-----------------





Підстава для виникнення  
обмеження у використанні  
земельної ділянки

Закон Розпорядження виконавчого органу КМР (КМДА)  
про затвердження "Плану організації території державного  
історико-архітектурного заповідника "Старовній Київ" від  
21.01.2022 № 195 21.01.2022

Орган, що здійснив державну  
реєстрацію обмеження

-----

Дата державної реєстрації  
обмеження

-----

Строк дії обмеження

безстроково

Вид обмеження у використанні  
земельної ділянки

Зона регулювання забудови

Обліковий номер частини  
земельної ділянки, на яку  
поширюється дія обмеження у  
використанні земельної ділянки

-----

Площа земельної ділянки (її  
частини), на яку поширюється дія  
обмеження

0.0448 гектарів

Підстава для виникнення  
обмеження у використанні  
земельної ділянки

Закон Розпорядження Київської міської державної  
адміністрації "Про внесення змін та доповнень до рішення  
Виконкому Київської міської Ради народних депутатів від  
16.07.79 № 920 "Про уточнення меж історико-культурних  
заповідників і зон охорони пам'яток історії та культури в  
м.Києві"" від 17.05.2002 №979 17.05.2002

Орган, що здійснив державну  
реєстрацію обмеження

-----

Дата державної реєстрації  
обмеження

-----

Строк дії обмеження

безстроково

Вид обмеження у використанні  
земельної ділянки

Санітарні зони, відстані, розриви

Обліковий номер частини  
земельної ділянки, на яку  
поширюється дія обмеження у  
використанні земельної ділянки

-----

Площа земельної ділянки (її  
частини), на яку поширюється дія  
обмеження

0.0448 гектарів

Підстава для виникнення  
обмеження у використанні  
земельної ділянки

Закон України "Про забезпечення санітарного та  
епідемічного благополуччя населення" від 24.02.1994 №4004-  
ХІІ 24.02.1994



Орган, що здійснив державну реєстрацію обмеження	-----
Дата державної реєстрації обмеження	-----
Строк дії обмеження	безстроково
Вид обмеження у використанні земельної ділянки	Історичний ареал населеного місця
Обліковий номер частини земельної ділянки, на яку поширюється дія обмеження у використанні земельної ділянки	-----
Площа земельної ділянки (її частини), на яку поширюється дія обмеження	0.0448 гектарів
Підстава для виникнення обмеження у використанні земельної ділянки	Закон Наказ Міністерства культури та інформаційної політики України "Про затвердження меж та режимів використання території історичних ареалів міста Києва" від 02.08.2021 р. № 599 02.08.2021
Орган, що здійснив державну реєстрацію обмеження	-----
Дата державної реєстрації обмеження	-----
Строк дії обмеження	безстроково
Вид обмеження у використанні земельної ділянки	Зона особливого режиму забудови
Обліковий номер частини земельної ділянки, на яку поширюється дія обмеження у використанні земельної ділянки	-----
Площа земельної ділянки (її частини), на яку поширюється дія обмеження	0.0448 гектарів
Підстава для виникнення обмеження у використанні земельної ділянки	Закон Наказ Міністерства регіонального розвитку та будівництва України "Про затвердження ДБН В.1.1-25-2009 Захист від небезпечних геологічних процесів. Інженерний захист територій та споруд від підтоплення та затоплення" від 02.12.2009 №550 02.12.2009
Орган, що здійснив державну реєстрацію обмеження	-----
Дата державної реєстрації обмеження	-----
Строк дії обмеження	безстроково



Вид обмеження у використанні земельної ділянки	Охоронна зона навколо інженерних комунікацій
Обліковий номер частини земельної ділянки, на яку поширюється дія обмеження у використанні земельної ділянки	-----
Площа земельної ділянки (її частини), на яку поширюється дія обмеження	0.0135 гектарів
Підстава для виникнення обмеження у використанні земельної ділянки	Закон Наказ Міністерства регіонального розвитку, будівництва та житлово-комунального господарства України "Про затвердження ДБН В.2.5-74:2013 "Водопостачання. Зовнішні мережі та споруди Основні положення проектування"" від 08.04.2013 №133 08.04.2013
Орган, що здійснив державну реєстрацію обмеження	-----
Дата державної реєстрації обмеження	-----
Строк дії обмеження	безстроково
Вид обмеження у використанні земельної ділянки	Охоронна зона навколо інженерних комунікацій
Обліковий номер частини земельної ділянки, на яку поширюється дія обмеження у використанні земельної ділянки	-----
Площа земельної ділянки (її частини), на яку поширюється дія обмеження	0.0086 гектарів
Підстава для виникнення обмеження у використанні земельної ділянки	Закон Наказ Міністерства регіонального розвитку, будівництва та житлово-комунального господарства України "Про затвердження ДБН В.2.5-20:2018 "Газопостачання "" № 305 15.11.2018
Орган, що здійснив державну реєстрацію обмеження	-----
Дата державної реєстрації обмеження	-----
Строк дії обмеження	безстроково
Вид обмеження у використанні земельної ділянки	Охоронна зона навколо (уздовж) об'єкта енергетичної системи
Обліковий номер частини земельної ділянки, на яку	-----





поширюється дія обмеження у використанні земельної ділянки	
Площа земельної ділянки (її частини), на яку поширюється дія обмеження	0.0150 гектарів
Підстава для виникнення обмеження у використанні земельної ділянки	Закон України "Про землі енергетики та правовий режим спеціальних зон енергетичних об'єктів" від 09.07.2010 №2480-VI 09.07.2010
Орган, що здійснив державну реєстрацію обмеження	-----
Дата державної реєстрації обмеження	-----
Строк дії обмеження	безстроково
Вид обмеження у використанні земельної ділянки	Охоронна зона навколо інженерних комунікацій
Обліковий номер частини земельної ділянки, на яку поширюється дія обмеження у використанні земельної ділянки	-----
Площа земельної ділянки (її частини), на яку поширюється дія обмеження	0.0062 гектарів
Підстава для виникнення обмеження у використанні земельної ділянки	Закон Наказ Міністерства регіонального розвитку, будівництва та житлово-комунального господарства України "Про затвердження ДБН В.2.5-75:2013 "Каналізація. Зовнішні мережі та споруди. Основні положення проектування"" від 08.04.2013 №134 08.04.2013
Орган, що здійснив державну реєстрацію обмеження	-----
Дата державної реєстрації обмеження	-----
Строк дії обмеження	безстроково

Інформація про документи, на підставі яких відомості про обмеження у використанні земель внесені до Державного земельного кадастру

Реквізити заяви про державну реєстрацію обмеження у використанні земель	-----
Прізвище, власне ім'я та по батькові (за наявності)/ найменування заявника	-----



Інформація про документи, на -----  
підставі яких внесені відомості про  
обмеження у використанні земель

Відомості про заходи щодо охорони земель і ґрунтів

Назва та напрям заходу -----  
Площа -----  
Товщина родючого шару ґрунту, у -----  
тому числі об'єм ґрунтової маси  
Кошторисна вартість -----  
запроектованих робіт  
Строки проведення -----  
Інформація про документи, -----  
на підставі яких передбачено  
здійснення заходу щодо охорони  
земель і ґрунтів

Відомості про ділянки надр, надані у користування відповідно до спеціальних дозволів на  
користування надрами та актів про надання гірничих відводів, одержаних в порядку інформаційної  
взаємодії між Державним земельним кадастром, Держгеонадрами та Держпраці (за наявності)

Реєстраційний номер спеціального -----  
дозволу на користування надрами  
Дата видачі спеціального дозволу -----  
на користування надрами  
Підстава для надання спеціального -----  
дозволу на користування надрами  
Вид користування надрами -----  
Відомості про ділянку надр, що -----  
надається у користування  
Площа ділянки надр, що надається -----  
у користування  
Вид корисної копалини -----  
Відомості про особу, якій  
надано спеціальний дозвіл на  
користування надрами:  
Прізвище, власне ім'я та -----  
по батькові (за наявності)/  
найменування  
Реєстраційний номер облікової -----  
картки платника податків/ серія  
(за наявності) та номер паспорта



фізичної особи/код згідно з  
ЄДРПОУ

Строк дії спеціального дозволу на -----  
користування надрами

Документ, який засвідчує надання -----  
гірничого відводу

Відомості про користувача  
гірничого відводу (за наявності)

Найменування/ прізвище, власне -----  
ім'я та по батькові (за наявності)

Мета надання гірничого відводу -----

Площа проекції гірничого відводу -----

Строк дії акта про надання -----  
гірничого відводу

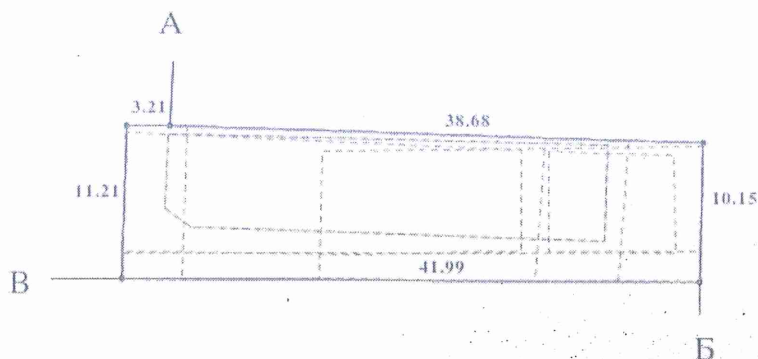




Додаток  
до витягу з Державного земельного кадастру  
про земельну ділянку  
від 07.11.2023 р. № НВ-0002371322023

Кадастровий номер земельної ділянки 8000000000:85:316:0004

### КАДАСТРОВИЙ ПЛАН ЗЕМЕЛЬНОЇ ДІЛЯНКИ



Масштаб 1: 500



Умовні позначення:

Опис меж:

Від А до Б ПРИВАТНЕ АКЦІОНЕРНЕ ТОВАРИСТВО  
"КИЇВСЬКИЙ РІЧКОВИЙ ПОРТ" (кадастровий номер  
8000000000:85:316:0069);

Від Б до В землі загального користування (вул.  
Набережно-Лугова);

Від В до А землі не надані у власність чи користування



# КООРДИНАТИ ПОВОРОТНИХ ТОЧОК МЕЖ ЗЕМЕЛЬНОЇ ДІЛЯНКИ

Номер точки	Назва точки	Відстань (метрів)	Координати (м)	
			X	Y

Місце розташування		місто Київ, Подільський район, вулиця Набережно-Лугова, 6-а
Цільове призначення	Категорія земель	Землі промисловості, транспорту, електронних комунікацій, енергетики, оборони та іншого призначення
	Код цільового призначення	12.11 Для розміщення та експлуатації об'єктів дорожнього сервісу
Площа, гектарів		0.0448
Відомості про перенесення в натуру (на місцевість) меж	охоронних зон, прибережних захисних смуг і пляжних зон, зон санітарної охорони, санітарно-захисних зон і зон особливого режиму використання земель (за наявності)	-----
	земельної ділянки (у разі формування земельної ділянки)	-----
	частини земельної ділянки, на якій може проводитися гідротехнічна меліорація (за наявності)	-----
Відомості про контури об'єктів нерухомого майна, меліоративних мереж, складових частин меліоративних мереж та точки водовиділу, розташовані на земельній ділянці (за наявності)		-----
Відомості про встановлені межові знаки (у разі формування земельної ділянки)		-----





Розробник документації із  
землеустрою:

ТОВ "ТЕРРА ПРОЕКТ", Лавринчук Іван Володимирович  
(прізвище, власне ім'я, по батькові (за наявності) фізичної особи / найменування юридичної особи)

### ЕКСПЛІКАЦІЯ ЗЕМЕЛЬНИХ УГІДЬ

Всього земель, га	У тому числі за земельними угіддями, га:	
	Землі під будівлями та спорудами транспорту	Землі під будівлями та спорудами транспорту
1	2	3
Площа земельної ділянки, га 0.0448	0.0218	0.0230





Заступник міського голови –  
секретар Київської міської ради

---

Терентьєву М. О.

Окопному О. Ю.

Положишник В. О.

*Бродському О. І.*  
*Гедоренку І. Ю.*

Прошу розглянути проєкт рішення від 23.11.2023  
№ 08/231 - 1474/ПР в установленому порядку.

Омельченко А. В.

Для контролю за проходженням та тиражування.

Юнаковій С. М.

Кандибору Р. В. – до відома

*Лактєвській Т. О.*  
*Старостенко Т. В.*

Володимир БОНДАРЕНКО

“23” листопада 2023 року  
№ 08/231 - 1474/ПР

08/231-1474/ПР  
23.11.2023



УКРАЇНА

ВИКОНАВЧИЙ ОРГАН КИЇВСЬКОЇ МІСЬКОЇ РАДИ  
(КИЇВСЬКА МІСЬКА ДЕРЖАВНА АДМІНІСТРАЦІЯ)

ДЕПАРТАМЕНТ ЗЕМЕЛЬНИХ РЕСУРСІВ

вул. Хрещатик, 32-а, м. Київ, 01001 тел. (044) 202 78 15

Контактний центр міста Києва (044) 15 51 E-mail: [kyivland@kyivcity.gov.ua](mailto:kyivland@kyivcity.gov.ua) Код ЄДРПОУ 26199097

23.11.2023 № 05715-СЛ-59439

Заступнику міського голови-  
секретарю Київської міської ради  
Володимиру БОНДАРЕНКУ

Шановний Володимире Володимировичу!

Департамент земельних ресурсів виконавчого органу Київської міської ради (Київської міської державної адміністрації) відповідно до пункту 3 статті 26 Регламенту Київської міської ради, затвердженого рішенням Київської міської ради від 04.11.2021 № 3135/3176, направляє проект рішення Київської міської ради «Про передачу громадянці Парфинець Ірині Василівні земельної ділянки в оренду для експлуатації та обслуговування АЗК на вул. Набережно-Луговій, 6-а у Подільському районі міста Києва» (справа № 470412637) для подальшого опрацювання.

Додатки:

- проект рішення Київської міської ради до справи № 470412637 на 2 арк. в 1 примірнику;
- пояснювальна записка до справи № 470412637 на 3 арк. в 1 примірнику;
- витяг з бази даних міського земельного кадастру на 1 арк. в 1 примірнику;
- матеріали супутникової фотозйомки на 1 арк. в 1 примірнику;
- технічна документація із землеустрою щодо інвентаризації земель 1 книга в 1 примірнику.

З повагою

Директор

Валентина ПЕЛИХ