



08/231-1441/17
04.06.2017

КИЇВСЬКА МІСЬКА РАДА

IV СЕСІЯ VIII СКЛИКАННЯ

РІШЕННЯ

№ _____

**Про надання статусу парку
земельній ділянці орієнтовною
площею 189476.36 кв.м., що
розташована навколо озера
«Сонячне» на вулиці Ревуцького
в Дарницькому районі міста Києва**

Відповідно до Земельного кодексу України, Закону України «Про державну реєстрацію речових прав на нерухоме майно та їх обтяжень», пункту 34 частини першої статті 26 Закону України «Про місцеве самоврядування в Україні», статей 7, 60 Закону України «Про природно-заповідний фонд України», Закону України «Про охорону навколишнього природного середовища», Закону України «Про благоустрій населених пунктів», Правил утримання зелених насаджень у населених пунктах України, затверджених наказом Міністерства будівництва, архітектури та житлово-комунального господарства України від 10.04.2006 року № 105, із метою раціонального використання та збереження зелених насаджень, враховуючи звернення громадян, Київська міська рада

ВИРІШИЛА:

1. Надати статус парку земельній ділянці орієнтовною площею 189476.36 кв.м., що розташована навколо озера «Сонячне» на вулиці Ревуцького в Дарницькому районі міста Києва (кадастровий номер 8000000000:63:292:001), межі якої зазначені в додатку до цього рішення.

2. Комунальному підприємству по утриманню зелених насаджень Дарницького району міста Києва в установленому порядку:

2.1. у місячний строк із дня прийняття цього рішення, вжити організаційно-правових заходів щодо оформлення права постійного користування земельною ділянкою, визначеною пунктом 1 цього рішення.

2.2. у місячний строк із дня набрання чинності рішенням про передачу земельної ділянки в постійне користування, вжити заходів щодо державної реєстрації права користування земельною ділянкою, що визначена пунктом 1 цього рішення.

3. Київському комунальному об'єднанню зеленого будівництва та експлуатації зелених насаджень міста «Київзеленбуд» здійснити організаційно-правові дії щодо благоустрою земельної ділянки, що визначена пунктом 1 цього рішення.

4. Виконавчому органу Київської міської ради (Київській міській державній адміністрації) вирішити в установленому порядку питання фінансування заходів, передбачених пунктом 2 та 3 цього рішення.

5. Рішення Київської міської ради офіційно оприлюднити у газеті «Хрещатик».


6. Контроль за виконанням цього рішення покласти на постійну комісію Київської міської ради з питань екологічної політики.

Київський міський голова

В. Кличко

Подання:

Депутат Київської міської ради,
член депутатської
фракції «Об'єднання «Самопоміч»
у Київській міській раді



Ю. М. Лобан

Депутат Київської міської ради,
член депутатської
фракції «Об'єднання «Самопоміч»
у Київській міській раді



Г.О. Сандалова

Погоджено:

Постійна комісія Київської
міської ради з питань екологічної політики

Голова

К. Яловий

Секретар

О. Новіков

Постійна комісія Київської
міської ради з питань містобудування,
архітектури та землекористування

Голова

О. Міщенко

Секретар

І. Картавий

Постійна комісія Київської
міської ради з питань бюджету та соціально-
економічного розвитку

Голова

А. Странніков

Секретар

Г. Ясинський

Начальник управління правового
забезпечення діяльності Київської міської ради

В. Слончак

Пояснювальна записка

до проекту рішення Київської міської ради
«Про надання статусу парку земельній ділянці орієнтовною площею
189476.36 кв.м., що розташована навколо озера «Сонячне» на вулиці
Ревуцького в Дарницькому районі міста Києва»

1. Обґрунтування необхідності прийняття рішення

Проект рішення про надання статусу парку земельній ділянці орієнтовною площею 189476.36 кв.м., що розташована навколо озера «Сонячне» на вулиці Ревуцького в Дарницькому районі міста Києва підготовлений на численні звернення жителів району щодо незадовільного стану прибережної захисної смуги озера «Сонячне».

Земельна ділянка, якій пропонується надати статус парку, фактично не відповідає екологічним, санітарно-гігієнічним і протиепідеміологічним вимогам, унаслідок чого не може повною мірою використовуватися за цільовим призначенням як територія зони відпочинку.

Із метою ефективного та раціонального використання земельних ресурсів міста Києва, приведення до належного стану земельної ділянки, яка знаходиться в Дарницькому районі міста Києва, виникла необхідність надання земельній ділянці, зазначеній у пункті 1 цього рішення, особливого охоронюваного та правового статусу – парку.

2. Мета та завдання прийняття рішення

Метою прийняття цього проекту рішення є забезпечення законних прав та інтересів територіальної громади міста Києва. Надання вищезазначеній земельній ділянці статусу парку передбачає охорону існуючих зелених насаджень і збереження земельної ділянки від забудови, створення юридичних передумов для благоустрою даної території та утворення зони відпочинку задля задоволення рекреаційних і культурно-естетичних потреб як гостей, так і мешканців міста Києва.

3. Загальна характеристика та основні положення проекту рішення

Запропонований проект рішення передбачає:

- надання статусу парку земельній ділянці орієнтовною площею 189476.36 кв.м., що розташована навколо озера «Сонячне» на вулиці Ревуцького в Дарницькому районі міста Києва (кадастровий номер 8000000000:63:292:001);

- вжиття в установленому порядку комунальним підприємством по утриманню зелених насаджень Дарницького району міста Києва організаційно-правових заходів щодо оформлення права постійного користування земельною ділянкою, визначеною пунктом 1 цього рішення;

- здійснення Київським комунальним об'єднанням зеленого будівництва та експлуатації зелених насаджень міста «Київзеленбуд» організаційно-правових дій щодо благоустрою земельної ділянки, що визначена пунктом 1 цього рішення;

- опублікування в установленому порядку цього рішення в газеті Київської міської ради «Хрещатик»;

- покладення контролю за виконанням цього рішення на постійну комісію Київської міської ради з питань екологічної політики.

4. Правові аспекти

Дана сфера правовідносин регулюється Земельним кодексом України, Законом України «Про місцеве самоврядування в Україні», Законом України «Про державну реєстрацію речових прав на нерухоме майно та їх обтяжень», Законом України «Про охорону навколишнього природного середовища», Законом України «Про благоустрій населених пунктів», Законом України «Про природно-заповідний фонд України», Правилами утримання зелених насаджень у населених пунктах України, затверджених наказом Міністерства будівництва, архітектури та житлово-комунального господарства України від 10.04.2006 № 105.

5. Фінансово-економічне обґрунтування

Реалізація проекту здійснюватиметься в межах бюджетного фінансування Київського комунального об'єднання зеленого будівництва та експлуатації зелених насаджень міста «Київзеленбуд» виконавчого органу Київської міської ради (Київської міської державної адміністрації).

6. Громадське обговорення

Проект рішення не потребує громадського обговорення.

7. Прогноз соціально-економічних і інших наслідків прийняття рішення

Прийняття цього рішення сприятиме підвищенню рівня благоустрою та рекреаційної привабливості столиці України, розвитку зелених зон, а також задоволення культурно-естетичних потреб мешканців та гостей міста Києва.

8. Суб'єкт подання проекту рішення

Суб'єктом подання проекту рішення є депутат Київської міської ради, член депутатської фракції «Об'єднання «Самопоміч» у Київській міській раді – Лобан Юлія Михайлівна, депутат Київської міської ради, член депутатської фракції «Об'єднання «Самопоміч» у Київській міській раді – Сандалова Ганна Олександрівна.

Доповідач на пленарному засіданні – депутат Київської міської ради – Лобан Юлія Михайлівна.

Депутат Київської міської ради,
член депутатської
фракції «Об'єднання «Самопоміч»
у Київській міській раді



Ю.М. Лобан

Депутат Київської міської ради,
член депутатської
фракції «Об'єднання «Самопоміч»
у Київській міській раді



Г.О. Сандалова

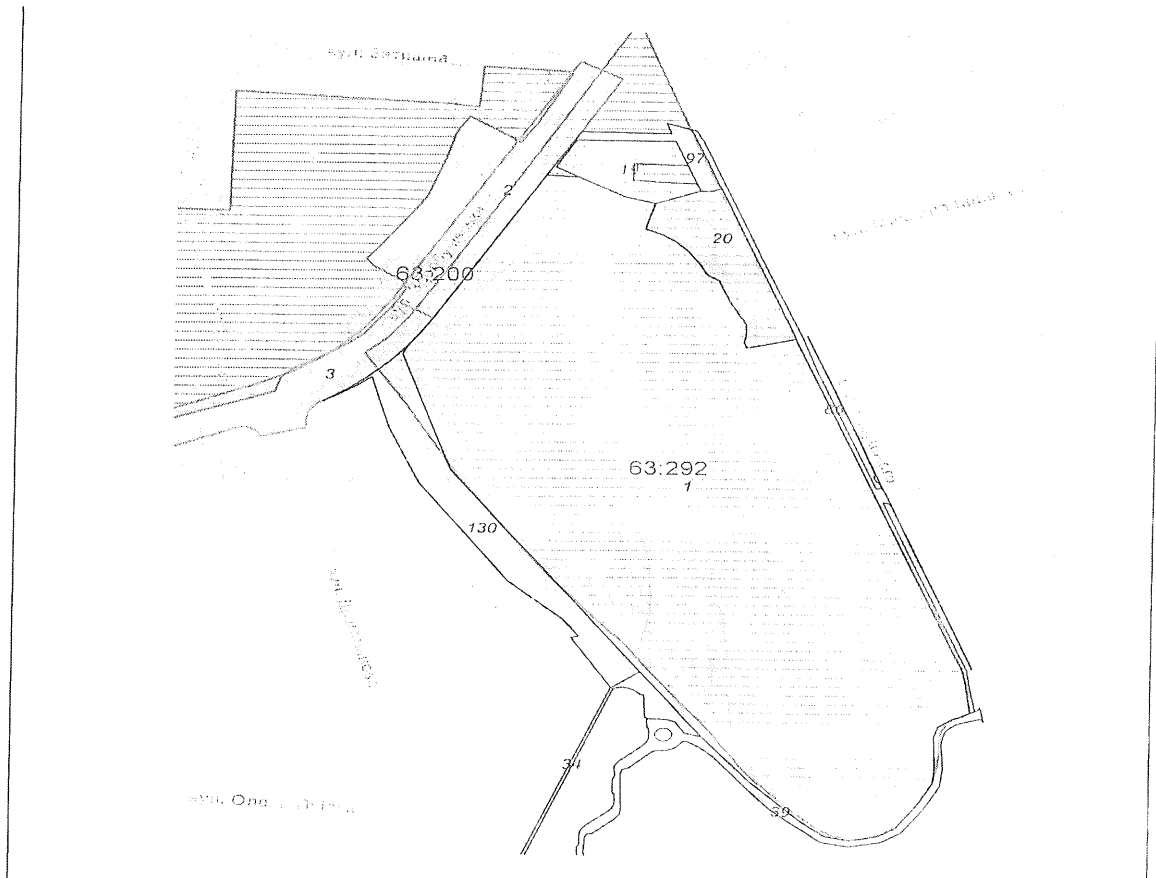
Додаток
до рішення Київської міської
ради
від _____ № _____

План-схема

земельної ділянки, якій надається статус парку

адреса земельної ділянки - навколо озера «Сонячне» на вулиці Ревуцького в
Дарницькому районі м. Києва

площа земельної ділянки - 189476.36 кв. м.



Київський міський голова

В. Кличко



ВИКОНАВЧИЙ ОРГАН КИЇВСЬКОЇ МІСЬКОЇ РАДИ
(КИЇВСЬКА МІСЬКА ДЕРЖАВНА АДМІНІСТРАЦІЯ)

ДЕПАРТАМЕНТ ЗЕМЕЛЬНИХ РЕСУРСІВ

вул. Хрещатик, 32-а, м. Київ, 01601, тел. (044) 279-58-72, ф. 288-07-57,
КБУ "Контактний центр міста Києва" (044) 15-51, E-mail: dzi@kievcity.gov.ua Код ЄДРПОУ 26199097

14.05.2017 № 057022-8141
на № _____ від _____

Депутатові Київської міської ради
VIII скликання
Сандаловій Г.О.

вул. Ю. Пасхаліна, 12,
м. Київ, 02096

darnytskyy-rayon-2@samopomich.in.ua

Шановна Ганно Олександрівно!

У Департаменті земельних ресурсів виконавчого органу Київської міської ради (Київської міської державної адміністрації) Ваше депутатське звернення від 22.03.2017 № 08/279/08/169-395 розглянуто.

В межах компетенції повідомляємо, що земельна ділянка, площею 189476,36 кв.м. (обліковий код 63:292:0001) за адресою: вул. Ревуцького в міському земельному кадастрі обліковується за комунальним підприємством виконавчого органу Київської міської ради (Київської міської державної адміністрації) по охороні, утриманню та експлуатації земель водного фонду м. Києва «Плесо», відповідно до технічного звіту по встановленню зовнішніх меж кварталу № 63:292.

За поданням Департаменту земельних ресурсів Київська міська рада не приймала рішень щодо передачі (надання) зазначеної земельної ділянки в користування (власність).

У зв'язку з набранням чинності Законів України «Про Державний земельний кадастр» та «Про державну реєстрацію речових прав на нерухоме майно та їх обтяжень», інформація щодо державної реєстрації речових прав на земельні ділянки наявна в Державному реєстрі прав та в Державному земельному кадастрі.

Додатково інформуємо, що статтею 32 Закону України «Про державну реєстрацію речових прав на нерухоме майно та їх обтяжень» визначено, що інформація про зареєстровані права на нерухоме майно та їх обтяження, що міститься у Державному реєстрі прав, є відкритою, загальнодоступною та платною, крім випадків, передбачених цим Законом. Для посадових осіб органів державної влади, органів місцевого самоврядування, судів, органів

Національної поліції, органів прокуратури, органів Служби безпеки України, Національного агентства з питань запобігання корупції, адвокатів, нотаріусів інформація з Державного реєстру прав у зв'язку із здійсненням ними повноважень, визначених законом, надається за суб'єктом права чи за об'єктом нерухомого майна в електронній формі шляхом безпосереднього доступу до Державного реєстру прав, за умови ідентифікації відповідної посадової особи за допомогою електронного цифрового підпису.

Додатки на 1 арк. в 1 прим.

З повагою

В.о. директора

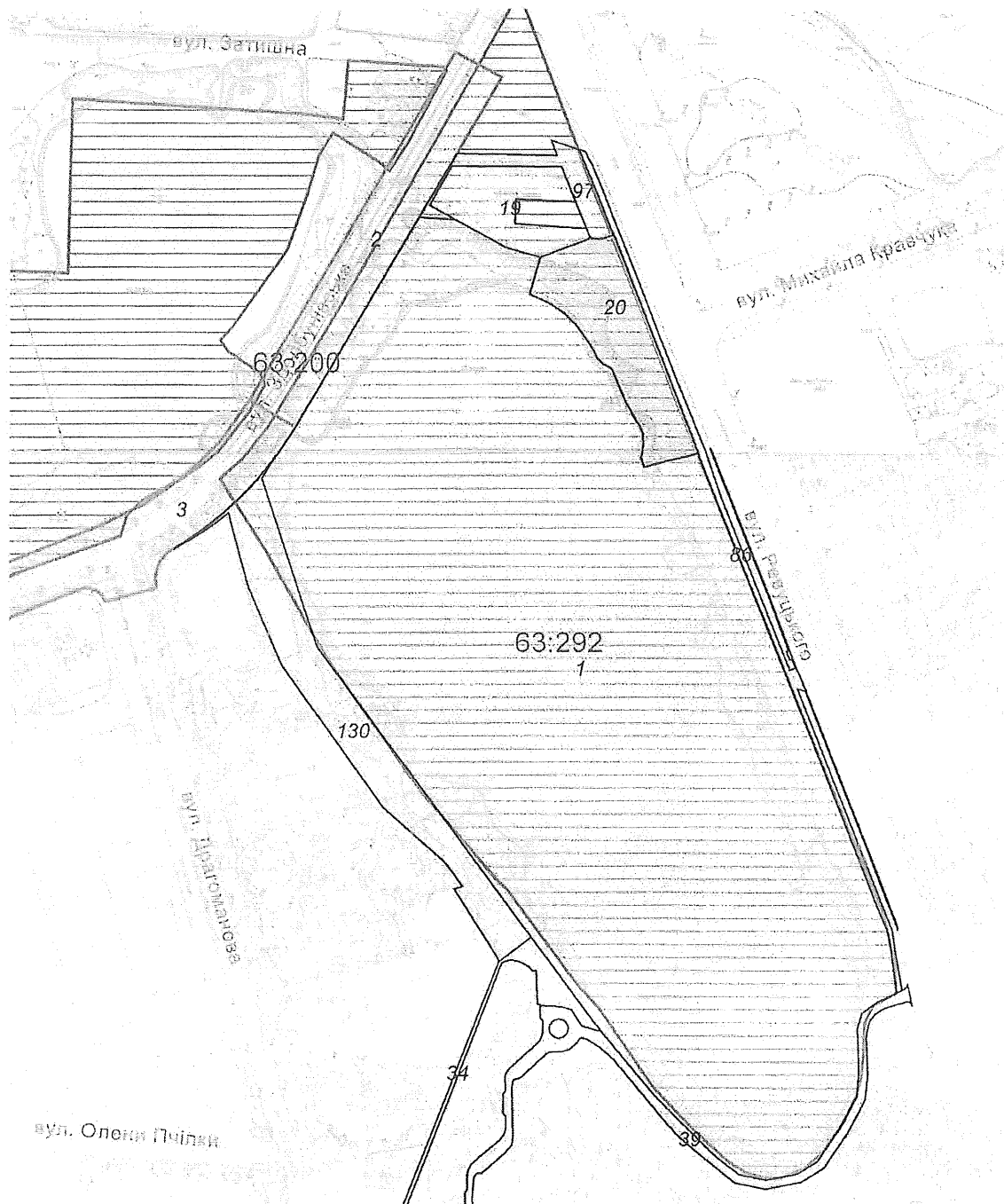


В.Дворніков

РОБОЧІ МАТЕРІАЛИ

Витяг з бази даних міського земельного кадастру від 05.05.2017р.

м. Київ, р-н Дарницький



Масштаб 1:5000

*Черговий план м. Києва ведеться з 1995 року

Замовлення № 7675

РЕЄСТР ЗЕМЕЛЬНИХ ДІЛЯНОК**Черговий план.**

Код ділянки	Землекористувачі	Адреса ділянки	Опис ділянки	Площа (кв.м.)	Вид права	Дата закінч. права
63:200:0002	Комунальна корпорація "Київавтодор"			12869,38	Постійне користування	
63:200:0003	Комунальна корпорація "Київавтодор"			33079,68	Постійне користування	
63:292:0001	Комунальне підприємство виконавчого органу Київської міської ради (Київської міської державної адміністрації) по охороні, утриманню та експлуатації земель водного фонду м.Києва "Плесо"	вул. Ревуцького	Озеро "Сонячне"	189476,36		
63:292:0019	Землі не надані у власність чи користування	перетин вулиць Ревуцького та Здолбунівської		5102,91		
63:292:0020	Товариство з обмеженою відповідальністю "Крок-Авто"	вул. Ревуцького, 2		8902,62	Оренда на 5 років (термін дії скінчився)	09.08.2012
63:292:0020	Товариство з обмеженою відповідальністю "Крок-Авто"	вул. Ревуцького, 2		8902,62	Право в процесі оформлення (Оренда на 5 років)	
63:292:0034	Землі не надані у власність чи користування	вул. Драгоманова	прохід	2253,6		
63:292:0039	Землі не надані у власність чи користування	вул. Драгоманова, вул. Ревуцького	проїзд	6976,66		
63:292:0086	Землі не надані у власність чи користування	вул. Ревуцького, 2	прохід	3506,32		
63:292:0097	Землі не надані у власність чи користування	вул. Здолбунівська	пустир	2340,69		
63:292:0130	Землі не надані у власність чи користування	вул. Здолбунівська	пустир	12764,07		



**Заступник міського голови –
секретар Київської міської ради**

Яловому К.В.
Міщенко О.Г.
Страннікову А.М.
Слончаку В.В.

Прошу розглянути проект рішення від 07.06.2017
№08/231 – 1441/ПР в установленому порядку.

Дутці Л.Я.

Для контролю за проходженням та тиражування.

Плісу Г.В. - до відома
Спасибку О.В. – до відома
Пантелеєву П.О. – до відома
Юнаковій С.М.
Лазор Л.В.

В.ПРОКОПІВ

“12” червня 2017 року
№ 08/231 – 1441/ПР



08/231-1442/2017
07.06.2017

ДЕПУТАТ

КИЇВСЬКОЇ МІСЬКОЇ РАДИ VIII СКЛИКАННЯ

"07" червня 2017 р.

№ 08/279/08/037-227

Заступнику міського голови –
секретарю Київської міської ради
Прокопіву В.В.
адреса: 01001, м. Київ,
вул. Хрещатик, 36

Шановний Володимире Володимировичу!

Відповідно до Регламенту Київської міської ради, затвердженого рішенням Київської міської ради від 7 липня 2016 року № 579/579, прошу надати доручення відповідним структурним підрозділам Київської міської ради розглянути в установленому Регламентом Київської міської ради порядку проект рішення Київської міської ради «Про надання статусу парку земельній ділянці орієнтовною площею 189476.36 кв.м., що розташована навколо озера «Сонячне» на вулиці Ревуцького в Дарницькому районі міста Києва».

Додатки:

- проект рішення Київської міської ради «Про надання статусу парку земельній ділянці орієнтовною площею 189476.36 кв.м., що розташована навколо озера «Сонячне» на вулиці Ревуцького в Дарницькому районі міста Києва»;
- пояснювальна записка до проекту рішення;
- додаток 1 до проекту рішення;
- додаток 2 до проекту рішення.

Депутат Київської міської ради,
член депутатської фракції
«Об'єднання «Самопоміч»
у Київській міській раді

Ю.М. Лобан