



08/231-1412/MP
26.04.2018

КИЇВСЬКА МІСЬКА РАДА

VI сесія VIII скликання

РІШЕННЯ

№ _____

Про надання дозволу на розроблення проекту землеустрою щодо відведення земельних ділянок Київському комунальному об'єднанню зеленого будівництва та експлуатації зелених насаджень міста "Київзеленбуд" на бульварі Дружби народів у Печерському районі м. Києва для експлуатації та обслуговування зеленої зони

Київська міська рада
Департамент
земельних ресурсів
Код земельної ділянки:

79:083:0023 82:248:0183
79:083:0024
82:119:0014
82:119:0015
82:119:0016
82:240:0019

Проект рішення (екз.1)
ПР-16191
до справи

К-33352



2 347015 061915

Розглянувши клопотання про надання дозволу на розроблення проекту землеустрою щодо відведення земельних ділянок Київському комунальному об'єднанню зеленого будівництва та експлуатації зелених насаджень міста "Київзеленбуд" на бульварі Дружби народів у Печерському районі м. Києва та додані документи, керуючись статтями 9, 123 Земельного кодексу України, Законом України „Про внесення змін до деяких законодавчих актів України щодо розмежування земель державної та комунальної власності”, пунктом 34 частини 1 статті 26 Закону України „Про місцеве самоврядування в Україні”, Київська міська рада

ВИРІШИЛА:

1. Надати дозвіл на розроблення проекту землеустрою щодо відведення земельних ділянок Київському комунальному об'єднанню зеленого будівництва та експлуатації зелених насаджень міста "Київзеленбуд" на бульварі Дружби народів у Печерському районі м. Києва орієнтовними площами 0,05 га; 0,04 га; 0,05 га; 0,04 га; 0,18 га; 0,10 га; 0,95 га (земельні ділянки комунальної власності територіальної громади міста Києва) в постійне користування для експлуатації та обслуговування зеленої зони згідно з план-схемою (додаток до рішення) (К-33352).


2. Контроль за виконанням цього рішення покласти на постійну комісію Київської міської ради з питань містобудування, архітектури та землекористування.

Київський міський голова

В.Кличко

ПОДАННЯ:

Заступник голови Київської міської
державної адміністрації



О.Спасибко

Директор Департаменту земельних ресурсів
виконавчого органу Київської міської ради
(Київської міської державної адміністрації)



О.Поліщук

Начальник управління аналітично-правової роботи
Департаменту земельних ресурсів
виконавчого органу Київської міської ради
(Київської міської державної адміністрації)



А.Гавриш

ПОГОДЖЕНО:

Постійна комісія Київської міської
ради з питань містобудування, архітектури
та землекористування

Голова

О.Міщенко

Секретар

І.Картавий

Начальник управління
правового забезпечення діяльності
Київської міської ради

В. Слончак

Постійна комісія Київської міської ради
з питань екологічної політики

Голова

К. Яловий

Секретар

О. Новіков

ПОЯСНОВАЛЬНА ЗАПИСКА

№ ПЗ-30080 від 22.03.2018

До справи

№ К-33352



до проекту рішення Київської міської ради:
**Про надання дозволу на розроблення проекту
землеустрою щодо відведення земельних ділянок
Київському комунальному об'єднанню зеленого
будівництва та експлуатації зелених насаджень
міста "Київзеленбуд" на бульварі Дружби народів у
Печерському районі м. Києва для експлуатації та
обслуговування зеленої зони**

1. Юридична особа:

Назва **Київське комунальне об'єднання зеленого будівництва та експлуатації зелених насаджень міста "Київзеленбуд"**
Клопотання **від 22.02.2018 № К-33352**

**2. Відомості про земельні ділянки (кадастрові №№ 8000000000:79:083:0023к;
8000000000:79:083:0024к; 8000000000:82:119:0014к; 8000000000:82:119:0015к;
8000000000:82:119:0016к; 8000000000:82:240:0019к; 8000000000:82:248:0183к)**

Місце розташування (адреса) **м. Київ, р-н Печерський, бульв. Дружби народів**
Площа **0,05 га| 0,04 га| 0,05 га| 0,04 га| 0,18 га| 0,10 га| 0,95 га**
Вид та термін користування **Постійне користування**
Вид використання **для експлуатації та обслуговування зеленої зони**

3. Обґрунтування прийняття рішення

На клопотання зацікавленої особи відповідно до ст. 9, 123 Земельного кодексу України та Порядку набуття прав на землю із земель комунальної власності у місті Києві, затвердженого рішенням Київради від 20.04.2017 № 241/2463, Департаментом земельних ресурсів виконавчого органу Київської міської ради (Київської міської державної адміністрації) розроблено проект рішення Київської міської ради.

4. Мета прийняття рішення.

Метою прийняття рішення є забезпечення реалізації встановленого Земельним кодексом України права особи на оформлення права користування (власності) на землю.

5. Особливі характеристики ділянки.

Наявність будівель і споруд на ділянці:
Вільна від капітальної забудови

Інші особливості:

Земельні ділянки належать до земель комунальної власності територіальної громади міста Києва.

Відповідно до Генерального плану міста територія ділянок за функціональним призначенням належать частково до території зелених насаджень загального користування, частково до території вулиць та доріг (уточнюється червоними лініями). Детальний план території відсутній.

Відповідно до Програми комплексного розвитку зеленої зони м. Києва до 2010 р. та концепції формування зелених насаджень в центральній частині міста (чинність якої подовжено до 31.12.2017), затвердженої рішенням Київської міської ради від 19.07.2005 № 806/3381 потрапляють в межі зеленої зони (таблиця 2, озеленені території загального користування м. Києва, що відповідають типологічним ознакам та планувальним вимогам Печерський район, бульвари, позиція 36, «Дружби Народів»).

Загальна площа зеленої відповідно до Програми – 4,11 га.

Решта зеленої зони розташована в межах земельних ділянок, що обліковуються частково за комунальним підприємством по утриманню житлового господарства Печерського р-ну м. Києва "Печерськжитло", частково за комунальним підприємством по утриманню зелених насаджень Печерського району м. Києва.

6. Стан нормативно-правової бази у даній сфері правового регулювання.

Загальні засади та порядок отримання дозволу на розроблення документації із землеустрою визначено ст. 9, 123 Земельного кодексу України.

7. Фінансово-економічне обґрунтування.

Реалізація рішення не потребує додаткових витрат міського бюджету.

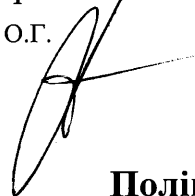
8. Прогноз соціально-економічних та інших наслідків прийняття рішення.

Наслідками прийняття розробленого проекту рішення стане:

- реалізація зацікавленою особою своїх прав щодо використання земельної ділянки;

Доповідач: директор Департаменту земельних ресурсів Поліщук О.Г.

Директор Департаменту
земельних ресурсів



Поліщук О.Г.



**Заступник міського голови –
секретар Київської міської ради**

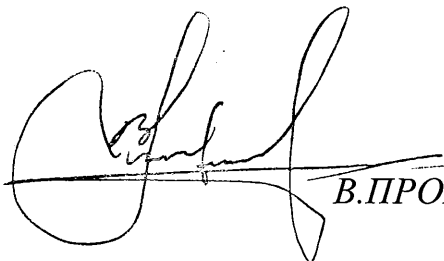
Міщенко О.Г.
Яловому К.В.
Слончаку В.В.

Прошу розглянути проект рішення від 26.04.2018
№08/231- 1412/ПР в установленому порядку.

Пихтіній О.М.

Для контролю за проходженням та тиражування.

Юнаковій С.М.
Пантелєєву П.О. – до відома



В.ПРОКОПІВ

“26” квітня 2018 року
№ 08/231 – 1412/ПР



08/231-1482/MP
26.04.2018

ВИКОНАВЧИЙ ОРГАН КИЇВСЬКОЇ МІСЬКОЇ РАДИ
(КИЇВСЬКА МІСЬКА ДЕРЖАВНА АДМІНІСТРАЦІЯ)

ДЕПАРТАМЕНТ ЗЕМЕЛЬНИХ РЕСУРСІВ

вул. Хрещатик, 32-а, м. Київ, 01601, тел. (044) 279-58-72, ф. (044) 288-07-57,

КБУ "Контактний центр міста Києва" (044) 15-51, E-mail: dzr@kievcity.gov.ua Код ЄДРПОУ 26199097

26.04.2018 № 057052- 9216
на № _____ від _____

Заступнику міського голови –
секретарю Київради
В. ПРОКОПВУ

Шановний Володимире Володимировичу!

Департамент земельних ресурсів виконавчого органу Київської міської ради (Київської міської державної адміністрації) підготував проект рішення Київської міської ради "Про надання дозволу на розроблення проекту землеустрою щодо відведення земельної ділянки Київському комунальному об'єднанню зеленого будівництва та експлуатації зелених насаджень міста «Київзеленбуд» на бульварі Дружби народів у Печерському районі м. Києва для експлуатації та обслуговування зеленої зони" (справа К-33352) та направляє для подальшого розгляду у відповідних комісіях Київської міської ради, відповідно до регламенту Київської міської ради, затвердженого рішенням Київради від 07.07.2016 № 579/579.

З повагою,
Директор

О. Поліщук